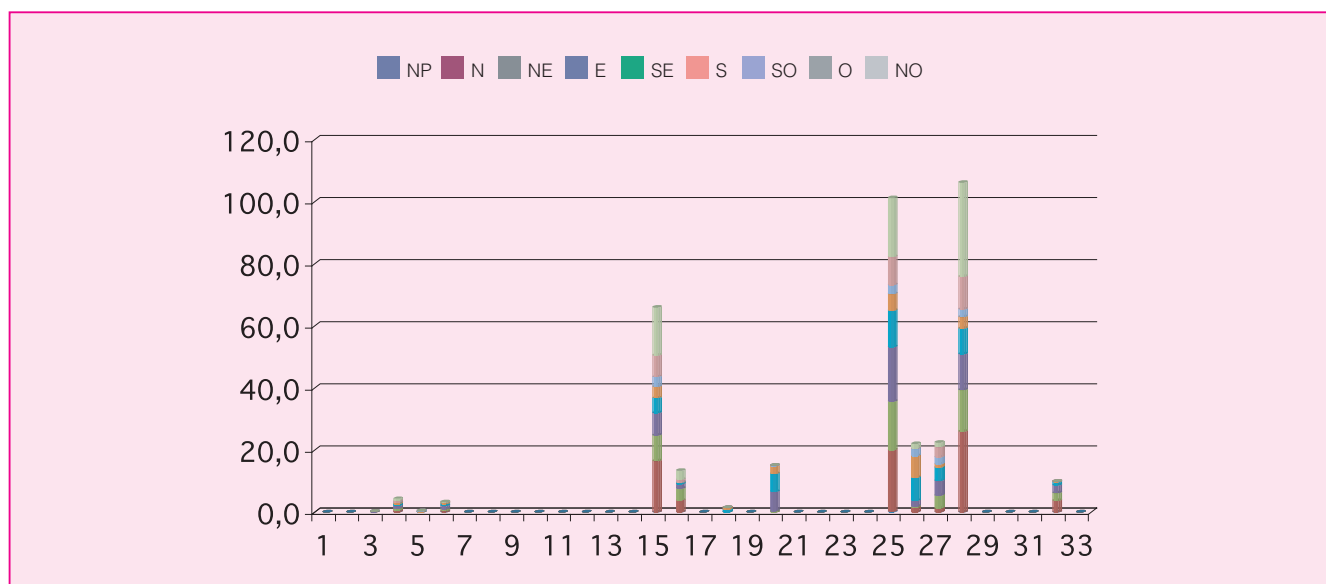
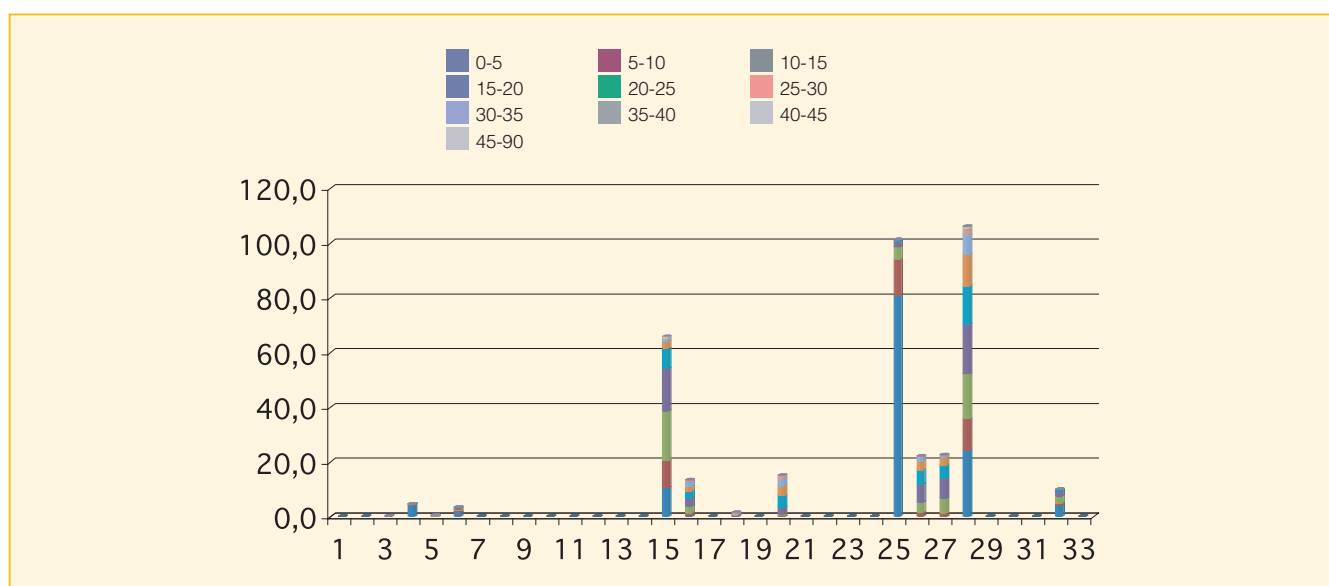


Cod.	Tipologia forestale	Superficie (Ha)
1	Arbusteto a prevalenza di ginepri mesoxerofili	0,0
2	Arbusteto a prevalenza di ginepri nella fascia montana e submontana	0,0
3	Arbusteto a prevalenza di ginestre	0,2
4	Arbusteto a prevalenza di rose, rovi e prugnolo	4,5
5	Arbusteto a prevalenza di specie della macchia	0,5
6	Boscaglia pioniera calanchiva	3,3
7	Boschi di forra	0,0
8	Castagneto (neutrofilo-acidofilo)	0,0
9	Castagneto da frutto	0,0
10	Cerreta mesofila	0,0
11	Cerreta mesoxerofila	0,0
12	Faggeta altomontana rupestre	0,0
13	Faggeta montana (eutrofica-mesoneutrofila-acidofila)	0,0
14	Faggeta termofila e basso montana	0,0
15	Latifoglie di invasione miste e varie	65,9
16	Lecceta costiera termofila	13,4
17	Lecceta mesoxerofila	0,0
18	Lecceta rupicola	1,6
19	Mugheta appenninica	0,0
20	Orno-ostrieto pioniero	15,1
21	Ostrieto mesofilo	0,0
22	Ostrieto mesoxerofilo	0,0
23	Pineta naturale di pino nero di Villetta Barrea	0,0
24	Pioppeto di pioppo tremulo	0,0
25	Pioppo-saliceto ripariale	101,2
26	Querceto a roverella pioniero	22,0
27	Querceto a roverella tipico	22,5
28	Querceto di roverella mesoxerofilo	106,1
29	Rimboschimento di conifere mediterranee	0,0
30	Rimboschimento di conifere nella fascia altocollinare e submontana	0,0
31	Rimboschimento di conifere nella fascia montana	0,0
32	Robinieta-aillanteto	10,0
33	Variante Abete bianco	0,0

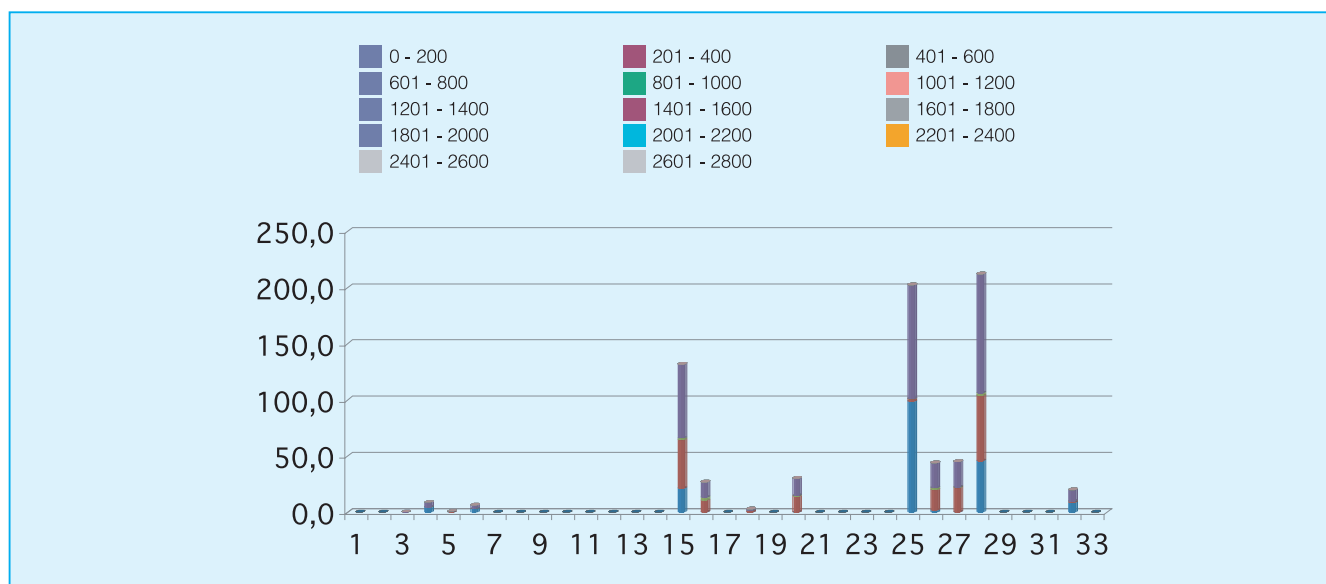
Cod.	Tipologia forestale distribuita per esposizione	NP	N	NE	E	SE	S	SO	O	NO
1	Arbusteto a prevalenza di ginepri mesoxerofili	0,0	0,0	0,0	0,0	0,0	0,0	0,0	0,0	0,0
2	Arbusteto a prevalenza di ginepri nella fascia montana e submontana	0,0	0,0	0,0	0,0	0,0	0,0	0,0	0,0	0,0
3	Arbusteto a prevalenza di ginestre	0,0	0,0	0,1	0,1	0,0	0,0	0,0	0,0	0,0
4	Arbusteto a prevalenza di rose, rovi e prugnolo	0,0	0,6	0,6	0,8	0,6	0,5	0,1	0,4	0,8
5	Arbusteto a prevalenza di specie della macchia	0,0	0,0	0,0	0,0	0,0	0,1	0,4	0,0	0,0
6	Boscaglia pioniera calanchiva	0,0	0,4	0,6	1,1	0,6	0,4	0,1	0,0	0,1
7	Boschi di forra	0,0	0,0	0,0	0,0	0,0	0,0	0,0	0,0	0,0
8	Castagneto (neutrofilo-acidofilo)	0,0	0,0	0,0	0,0	0,0	0,0	0,0	0,0	0,0
9	Castagneto da frutto	0,0	0,0	0,0	0,0	0,0	0,0	0,0	0,0	0,0
10	Cerreta mesofila	0,0	0,0	0,0	0,0	0,0	0,0	0,0	0,0	0,0
11	Cerreta mesoxerofila	0,0	0,0	0,0	0,0	0,0	0,0	0,0	0,0	0,0
12	Faggeta altomontana rupestre	0,0	0,0	0,0	0,0	0,0	0,0	0,0	0,0	0,0
13	Faggeta montana (eutrofica-mesoneutrofila-acidofila)	0,0	0,0	0,0	0,0	0,0	0,0	0,0	0,0	0,0
14	Faggeta termofila e basso montana	0,0	0,0	0,0	0,0	0,0	0,0	0,0	0,0	0,0
15	Latifoglie di invasione miste e varie	0,0	16,5	8,4	7,1	4,9	3,7	3,1	6,9	15,4
16	Lecceta costiera termofila	0,0	3,8	3,9	1,3	0,5	0,0	0,1	1,0	2,8
17	Lecceta mesoxerofila	0,0	0,0	0,0	0,0	0,0	0,0	0,0	0,0	0,0
18	Lecceta rupicola	0,0	0,0	0,0	0,1	0,7	0,7	0,0	0,0	0,0
19	Mugheta appenninica	0,0	0,0	0,0	0,0	0,0	0,0	0,0	0,0	0,0
20	Orno-ostrieto pioniero	0,0	0,0	0,5	6,2	5,8	2,4	0,2	0,0	0,0
21	Ostrieto mesofilo	0,0	0,0	0,0	0,0	0,0	0,0	0,0	0,0	0,0
22	Ostrieto mesoxerofilo	0,0	0,0	0,0	0,0	0,0	0,0	0,0	0,0	0,0
23	Pineta naturale di pino nero di Villetta Barrea	0,0	0,0	0,0	0,0	0,0	0,0	0,0	0,0	0,0
24	Pioppeto di pioppo tremulo	0,0	0,0	0,0	0,0	0,0	0,0	0,0	0,0	0,0
25	Pioppo-saliceto ripariale	0,3	19,7	15,7	17,5	11,8	5,3	2,9	9,2	18,9
26	Querceto a roverella pioniero	0,0	1,5	0,5	1,8	7,4	7,1	2,1	0,3	1,4
27	Querceto a roverella tipico	0,0	1,4	4,1	4,7	4,2	1,2	2,2	3,4	1,4
28	Querceto di roverella mesoxerofilo	0,0	26,0	13,5	11,5	8,2	3,7	2,4	10,5	30,2
29	Rimboscimento di conifere mediterranee	0,0	0,0	0,0	0,0	0,0	0,0	0,0	0,0	0,0
30	Rimboscimento di conifere nella fascia altocollinare e submontana	0,0	0,0	0,0	0,0	0,0	0,0	0,0	0,0	0,0
31	Rimboscimento di conifere nella fascia montana	0,0	0,0	0,0	0,0	0,0	0,0	0,0	0,0	0,0
32	Robinieto-aillanteto	0,0	3,8	2,5	2,3	1,1	0,1	0,0	0,0	0,0
33	Variante Abete bianco	0,0	0,0	0,0	0,0	0,0	0,0	0,0	0,0	0,0

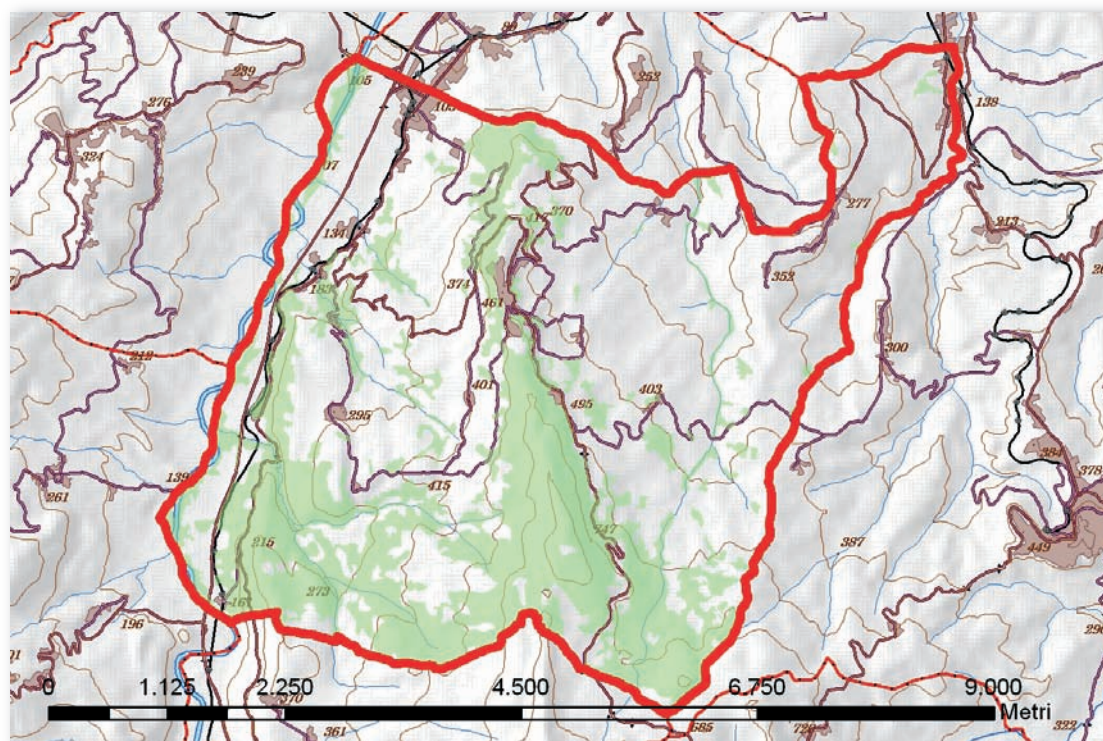


Cod.	Tipologia forestale distribuita per pendenza (gradi)	0-5	5-10	10-15	15-20	20-25	25-30	30-35	35-40	40-45	45-90
1	Arbusteto a prevalenza di ginepri mesoxerofili	0,0	0,0	0,0	0,0	0,0	0,0	0,0	0,0	0,0	0,0
2	Arbusteto a prevalenza di ginepri nella fascia montana e submontana	0,0	0,0	0,0	0,0	0,0	0,0	0,0	0,0	0,0	0,0
3	Arbusteto a prevalenza di ginestre	0,0	0,0	0,1	0,1	0,0	0,0	0,0	0,0	0,0	0,0
4	Arbusteto a prevalenza di rose, rovi e prugnolo	4,2	0,3	0,0	0,0	0,0	0,0	0,0	0,0	0,0	0,0
5	Arbusteto a prevalenza di specie della macchia	0,0	0,0	0,0	0,1	0,1	0,1	0,1	0,1	0,1	0,1
6	Boscaglia pioniera calanchiva	1,5	0,6	0,7	0,4	0,1	0,0	0,0	0,0	0,0	0,0
7	Boschi di forra	0,0	0,0	0,0	0,0	0,0	0,0	0,0	0,0	0,0	0,0
8	Castagneto (neutrofilo-acidofilo)	0,0	0,0	0,0	0,0	0,0	0,0	0,0	0,0	0,0	0,0
9	Castagneto da frutto	0,0	0,0	0,0	0,0	0,0	0,0	0,0	0,0	0,0	0,0
10	Cerreta mesofila	0,0	0,0	0,0	0,0	0,0	0,0	0,0	0,0	0,0	0,0
11	Cerreta mesoxerofila	0,0	0,0	0,0	0,0	0,0	0,0	0,0	0,0	0,0	0,0
12	Faggeta altomontana rupestre	0,0	0,0	0,0	0,0	0,0	0,0	0,0	0,0	0,0	0,0
13	Faggeta montana (eutrofica-mesoneutrofila-acidofila)	0,0	0,0	0,0	0,0	0,0	0,0	0,0	0,0	0,0	0,0
14	Faggeta termofila e basso montana	0,0	0,0	0,0	0,0	0,0	0,0	0,0	0,0	0,0	0,0
15	Latifoglie di invasione miste e varie	10,6	9,7	18,3	15,6	7,3	2,4	0,9	0,4	0,5	0,2
16	Lecceta costiera termofila	0,2	1,1	2,4	3,2	2,5	1,8	1,5	0,7	0,1	0,0
17	Lecceta mesoxerofila	0,0	0,0	0,0	0,0	0,0	0,0	0,0	0,0	0,0	0,0
18	Lecceta rupicola	0,0	0,0	0,1	0,2	0,2	0,2	0,4	0,4	0,1	0,0
19	Mugheta appenninica	0,0	0,0	0,0	0,0	0,0	0,0	0,0	0,0	0,0	0,0
20	Orno-ostrieto pioniero	0,0	0,2	0,8	2,3	4,4	3,7	2,6	1,0	0,1	0,0
21	Ostrieto mesofilo	0,0	0,0	0,0	0,0	0,0	0,0	0,0	0,0	0,0	0,0
22	Ostrieto mesoxerofilo	0,0	0,0	0,0	0,0	0,0	0,0	0,0	0,0	0,0	0,0
23	Pineta naturale di pino nero di Villetta Barrea	0,0	0,0	0,0	0,0	0,0	0,0	0,0	0,0	0,0	0,0
24	Pioppeto di pioppo tremulo	0,0	0,0	0,0	0,0	0,0	0,0	0,0	0,0	0,0	0,0
25	Pioppo-saliceto ripariale	80,8	13,2	4,6	2,1	0,4	0,1	0,0	0,0	0,0	0,0
26	Querceto a roverella pioniero	0,2	1,2	3,9	6,4	5,2	3,5	1,2	0,3	0,0	0,0
27	Querceto a roverella tipico	0,2	1,1	5,4	7,4	4,8	2,9	0,6	0,2	0,0	0,0
28	Querceto di roverella mesoxerofilo	24,1	11,7	16,3	18,2	14,1	11,4	7,1	2,7	0,4	0,0
29	Rimboschimento di conifere mediterranee	0,0	0,0	0,0	0,0	0,0	0,0	0,0	0,0	0,0	0,0
30	Rimboschimento di conifere nella fascia altocollinare e submontana	0,0	0,0	0,0	0,0	0,0	0,0	0,0	0,0	0,0	0,0
31	Rimboschimento di conifere nella fascia montana	0,0	0,0	0,0	0,0	0,0	0,0	0,0	0,0	0,0	0,0
32	Robinieto-aillanteto	4,1	0,6	2,7	2,0	0,5	0,0	0,0	0,0	0,0	0,0
33	Variante Abete bianco	0,0	0,0	0,0	0,0	0,0	0,0	0,0	0,0	0,0	0,0



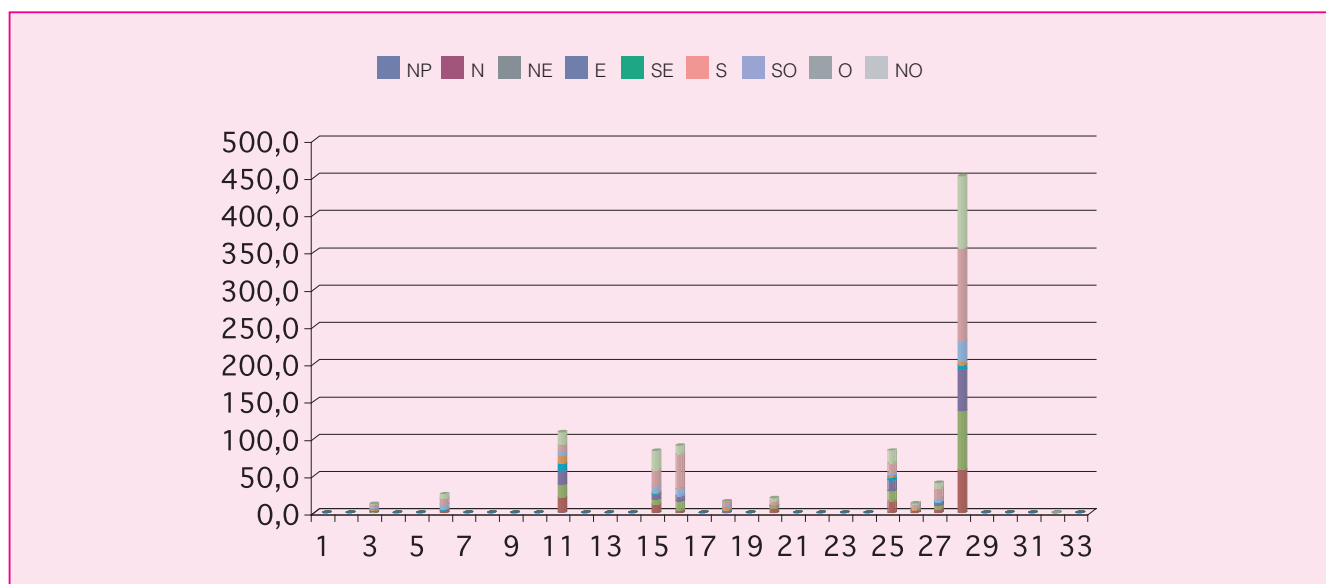
Cod.	Tipologia forestale distribuita per fasce altimetriche	0 200	201 400	401 600	601 800	801 1000	1001 1200	1201 1400	1401 1600	1601 1800	1801 2000	2001 2200	2201 2400	2401 2600	2601 2800
1	Arbusteto a prevalenza di ginepri mesoxerofili	0,0	0,0	0,0	0,0	0,0	0,0	0,0	0,0	0,0	0,0	0,0	0,0	0,0	0,0
2	Arbusteto a prevalenza di ginepri nella fascia montana e submontana	0,0	0,0	0,0	0,0	0,0	0,0	0,0	0,0	0,0	0,0	0,0	0,0	0,0	0,0
3	Arbusteto a prevalenza di ginestre	0,0	0,0	0,2	0,2	0,0	0,0	0,0	0,0	0,0	0,0	0,0	0,0	0,0	0,0
4	Arbusteto a prevalenza di rose, rovi e prugnolo	4,5	0,0	0,0	4,5	0,0	0,0	0,0	0,0	0,0	0,0	0,0	0,0	0,0	0,0
5	Arbusteto a prevalenza di specie della macchia	0,0	0,5	0,0	0,5	0,0	0,0	0,0	0,0	0,0	0,0	0,0	0,0	0,0	0,0
6	Boscaglia pioniera calanchiva	3,3	0,0	0,0	3,3	0,0	0,0	0,0	0,0	0,0	0,0	0,0	0,0	0,0	0,0
7	Boschi di forra	0,0	0,0	0,0	0,0	0,0	0,0	0,0	0,0	0,0	0,0	0,0	0,0	0,0	0,0
8	Castagneto (neutrofilo-acidofilo)	0,0	0,0	0,0	0,0	0,0	0,0	0,0	0,0	0,0	0,0	0,0	0,0	0,0	0,0
9	Castagneto da frutto	0,0	0,0	0,0	0,0	0,0	0,0	0,0	0,0	0,0	0,0	0,0	0,0	0,0	0,0
10	Cerreta mesofila	0,0	0,0	0,0	0,0	0,0	0,0	0,0	0,0	0,0	0,0	0,0	0,0	0,0	0,0
11	Cerreta mesoxerofila	0,0	0,0	0,0	0,0	0,0	0,0	0,0	0,0	0,0	0,0	0,0	0,0	0,0	0,0
12	Faggeta altomontana rupestre	0,0	0,0	0,0	0,0	0,0	0,0	0,0	0,0	0,0	0,0	0,0	0,0	0,0	0,0
13	Faggeta montana (eutrofica-mesoneutrofila-acidofila)	0,0	0,0	0,0	0,0	0,0	0,0	0,0	0,0	0,0	0,0	0,0	0,0	0,0	0,0
14	Faggeta termofila e basso montana	0,0	0,0	0,0	0,0	0,0	0,0	0,0	0,0	0,0	0,0	0,0	0,0	0,0	0,0
15	Latifoglie di invasione miste e varie	21,3	43,0	1,6	65,9	0,0	0,0	0,0	0,0	0,0	0,0	0,0	0,0	0,0	0,0
16	Lecceta costiera termofila	0,0	10,7	2,7	13,4	0,0	0,0	0,0	0,0	0,0	0,0	0,0	0,0	0,0	0,0
17	Lecceta mesoxerofila	0,0	0,0	0,0	0,0	0,0	0,0	0,0	0,0	0,0	0,0	0,0	0,0	0,0	0,0
18	Lecceta rupicola	0,0	1,6	0,0	1,6	0,0	0,0	0,0	0,0	0,0	0,0	0,0	0,0	0,0	0,0
19	Mugheta appenninica	0,0	0,0	0,0	0,0	0,0	0,0	0,0	0,0	0,0	0,0	0,0	0,0	0,0	0,0
20	Orno-ostrieto pioniero	0,0	14,2	0,9	15,1	0,0	0,0	0,0	0,0	0,0	0,0	0,0	0,0	0,0	0,0
21	Ostrieto mesofilo	0,0	0,0	0,0	0,0	0,0	0,0	0,0	0,0	0,0	0,0	0,0	0,0	0,0	0,0
22	Ostrieto mesoxerofilo	0,0	0,0	0,0	0,0	0,0	0,0	0,0	0,0	0,0	0,0	0,0	0,0	0,0	0,0
23	Pineta naturale di pino nero di Villetta Barrea	0,0	0,0	0,0	0,0	0,0	0,0	0,0	0,0	0,0	0,0	0,0	0,0	0,0	0,0
24	Pioppeto di pioppo tremulo	0,0	0,0	0,0	0,0	0,0	0,0	0,0	0,0	0,0	0,0	0,0	0,0	0,0	0,0
25	Pioppo-saliceto ripariale	98,9	2,3	0,0	101,2	0,0	0,0	0,0	0,0	0,0	0,0	0,0	0,0	0,0	0,0
26	Querceto a roverella pioniero	1,7	18,5	1,9	22,0	0,0	0,0	0,0	0,0	0,0	0,0	0,0	0,0	0,0	0,0
27	Querceto a roverella tipico	0,0	22,0	0,6	22,5	0,0	0,0	0,0	0,0	0,0	0,0	0,0	0,0	0,0	0,0
28	Querceto di roverella mesoxerofilo	45,7	58,2	2,2	106,1	0,0	0,0	0,0	0,0	0,0	0,0	0,0	0,0	0,0	0,0
29	Rimboschimento di conifere mediterranee	0,0	0,0	0,0	0,0	0,0	0,0	0,0	0,0	0,0	0,0	0,0	0,0	0,0	0,0
30	Rimboschimento di conifere nella fascia altocollinare e submontana	0,0	0,0	0,0	0,0	0,0	0,0	0,0	0,0	0,0	0,0	0,0	0,0	0,0	0,0
31	Rimboschimento di conifere nella fascia montana	0,0	0,0	0,0	0,0	0,0	0,0	0,0	0,0	0,0	0,0	0,0	0,0	0,0	0,0
32	Robinieto-aillanteto	8,9	1,0	0,0	10,0	0,0	0,0	0,0	0,0	0,0	0,0	0,0	0,0	0,0	0,0
33	Variante Abete bianco	0,0	0,0	0,0	0,0	0,0	0,0	0,0	0,0	0,0	0,0	0,0	0,0	0,0	0,0



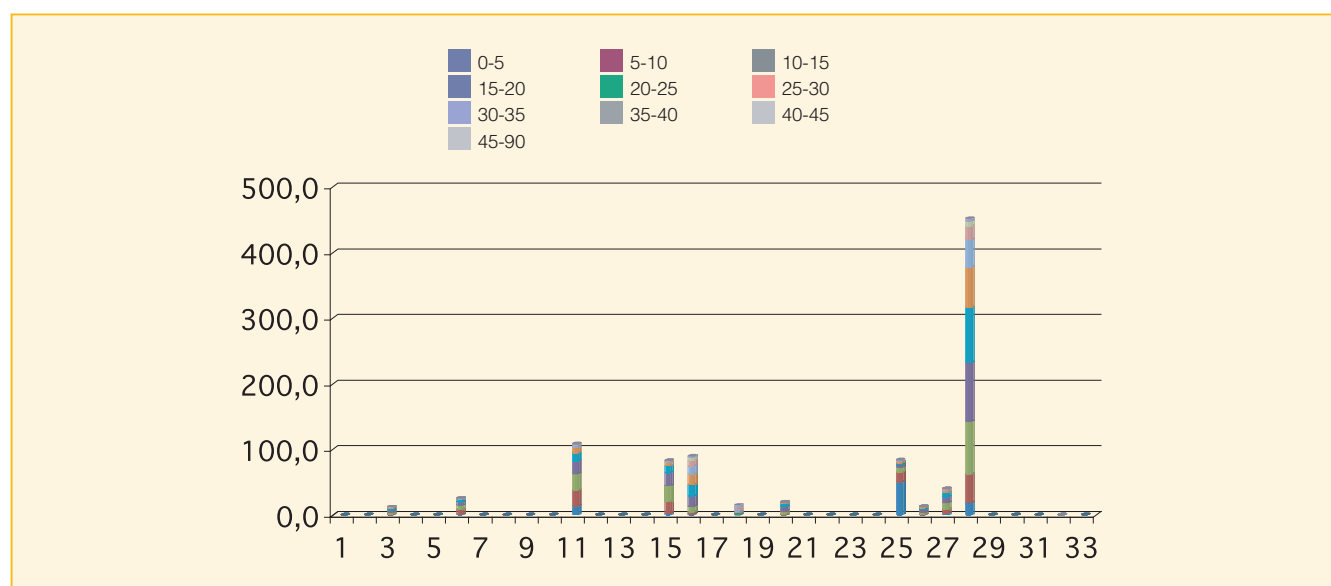


Cod.	Tipologia forestale	Superficie (Ha)
1	Arbusteto a prevalenza di ginepri mesoxerofili	0,0
2	Arbusteto a prevalenza di ginepri nella fascia montana e submontana	0,0
3	Arbusteto a prevalenza di ginestre	12,5
4	Arbusteto a prevalenza di rose, rovi e prugnolo	0,0
5	Arbusteto a prevalenza di specie della macchia	0,0
6	Boscaglia pioniera calanchiva	25,5
7	Boschi di forra	0,0
8	Castagneto (neutrofilo-acidofilo)	0,0
9	Castagneto da frutto	0,0
10	Cerreta mesofila	0,0
11	Cerreta mesoxerofila	108,7
12	Faggeta altomontana rupestre	0,0
13	Faggeta montana (eutrofica-mesoneutrofila-acidofila)	0,0
14	Faggeta termofila e basso montana	0,0
15	Latifoglie di invasione miste e varie	83,2
16	Lecceta costiera termofila	90,2
17	Lecceta mesoxerofila	0,0
18	Lecceta rupicola	15,5
19	Mugheta appenninica	0,0
20	Orno-ostrieto pioniero	20,1
21	Ostrieto mesofilo	0,0
22	Ostrieto mesoxerofilo	0,0
23	Pineta naturale di pino nero di Villetta Barrea	0,0
24	Pioppeto di pioppo tremulo	0,0
25	Pioppo-saliceto ripariale	83,9
26	Querceto a roverella pioniero	13,2
27	Querceto a roverella tipico	40,3
28	Querceto di roverella mesoxerofilo	451,9
29	Rimboschimento di conifere mediterranee	0,0
30	Rimboschimento di conifere nella fascia altocollinare e submontana	0,0
31	Rimboschimento di conifere nella fascia montana	0,0
32	Robinieta-ailanteto	0,5
33	Variante Abete bianco	0,0

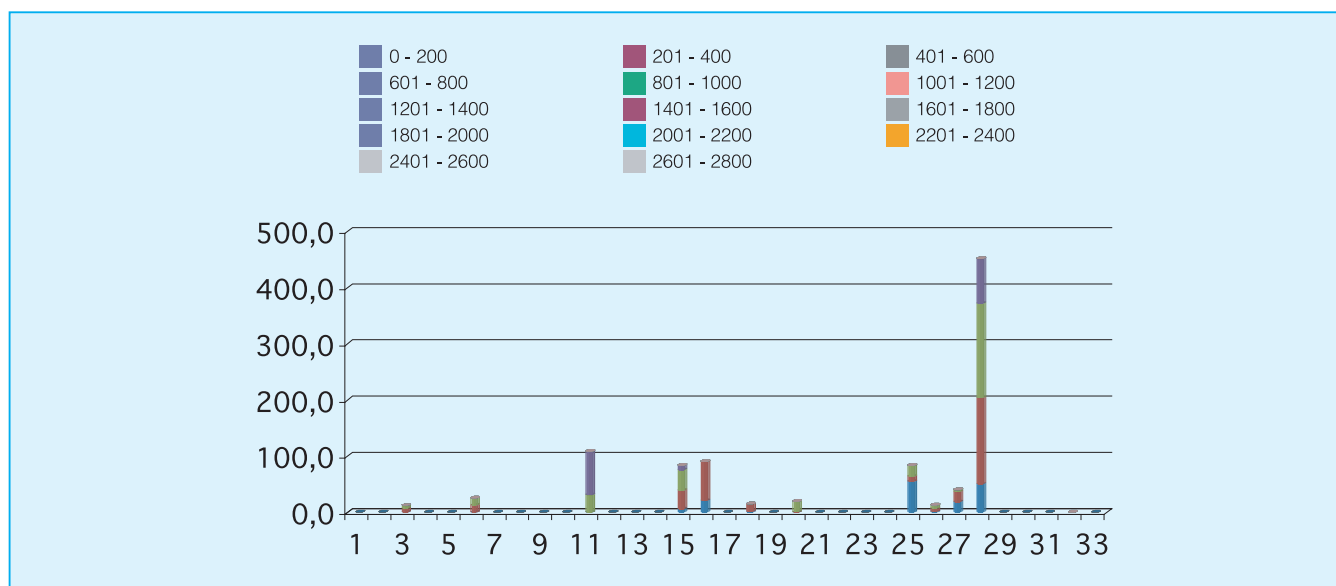
Cod.	Tipologia forestale distribuita per esposizione	NP	N	NE	E	SE	S	SO	O	NO
1	Arbusteto a prevalenza di ginepri mesoxerofili	0,0	0,0	0,0	0,0	0,0	0,0	0,0	0,0	0,0
2	Arbusteto a prevalenza di ginepri nella fascia montana e submontana	0,0	0,0	0,0	0,0	0,0	0,0	0,0	0,0	0,0
3	Arbusteto a prevalenza di ginestre	0,0	1,0	1,1	0,6	0,3	1,9	2,7	3,3	1,6
4	Arbusteto a prevalenza di rose, rovi e prugnolo	0,0	0,0	0,0	0,0	0,0	0,0	0,0	0,0	0,0
5	Arbusteto a prevalenza di specie della macchia	0,0	0,0	0,0	0,0	0,0	0,0	0,0	0,0	0,0
6	Boscaglia pioniera calanchiva	0,0	3,5	0,2	0,1	0,2	1,6	5,5	8,0	6,4
7	Boschi di forra	0,0	0,0	0,0	0,0	0,0	0,0	0,0	0,0	0,0
8	Castagneto (neutrofilo-acidofilo)	0,0	0,0	0,0	0,0	0,0	0,0	0,0	0,0	0,0
9	Castagneto da frutto	0,0	0,0	0,0	0,0	0,0	0,0	0,0	0,0	0,0
10	Cerreta mesofila	0,0	0,0	0,0	0,0	0,0	0,0	0,0	0,0	0,0
11	Cerreta mesoxerofila	0,9	19,7	17,8	18,3	9,6	10,9	5,4	8,9	17,3
12	Faggeta altomontana rupestre	0,0	0,0	0,0	0,0	0,0	0,0	0,0	0,0	0,0
13	Faggeta montana (eutrofica-mesoneutrofila-acidofila)	0,0	0,0	0,0	0,0	0,0	0,0	0,0	0,0	0,0
14	Faggeta termofila e basso montana	0,0	0,0	0,0	0,0	0,0	0,0	0,0	0,0	0,0
15	Latifoglie di invasione miste e varie	0,0	11,6	7,0	6,1	1,2	1,8	7,7	22,4	25,4
16	Lecceta costiera termofila	0,0	3,2	12,6	6,6	0,1	0,2	8,9	46,6	11,9
17	Lecceta mesoxerofila	0,0	0,0	0,0	0,0	0,0	0,0	0,0	0,0	0,0
18	Lecceta rupicola	0,0	0,2	0,2	1,7	1,4	5,3	2,8	3,0	0,9
19	Mugheta appenninica	0,0	0,0	0,0	0,0	0,0	0,0	0,0	0,0	0,0
20	Orno-ostrieto pioniero	0,0	5,4	3,1	0,4	0,0	0,4	1,5	5,0	4,4
21	Ostrieto mesofilo	0,0	0,0	0,0	0,0	0,0	0,0	0,0	0,0	0,0
22	Ostrieto mesoxerofilo	0,0	0,0	0,0	0,0	0,0	0,0	0,0	0,0	0,0
23	Pineta naturale di pino nero di Villetta Barrea	0,0	0,0	0,0	0,0	0,0	0,0	0,0	0,0	0,0
24	Pioppeto di pioppo tremulo	0,0	0,0	0,0	0,0	0,0	0,0	0,0	0,0	0,0
25	Pioppo-saliceto ripariale	0,1	15,1	13,9	14,9	4,5	1,1	3,6	12,8	17,8
26	Querceto a roverella pioniero	0,0	2,4	0,9	0,6	0,0	0,5	1,9	4,8	2,2
27	Querceto a roverella tipico	0,0	5,3	4,2	3,7	1,6	0,3	3,8	13,7	7,8
28	Querceto di roverella mesoxerofilo	0,1	57,7	78,6	56,4	5,7	4,2	27,1	125,2	96,9
29	Rimboschimento di conifere mediterranee	0,0	0,0	0,0	0,0	0,0	0,0	0,0	0,0	0,0
30	Rimboschimento di conifere nella fascia altocollinare e submontana	0,0	0,0	0,0	0,0	0,0	0,0	0,0	0,0	0,0
31	Rimboschimento di conifere nella fascia montana	0,0	0,0	0,0	0,0	0,0	0,0	0,0	0,0	0,0
32	Robinietao-aillanteto	0,0	0,2	0,0	0,0	0,0	0,0	0,0	0,0	0,2
33	Variante Abete bianco	0,0	0,0	0,0	0,0	0,0	0,0	0,0	0,0	0,0

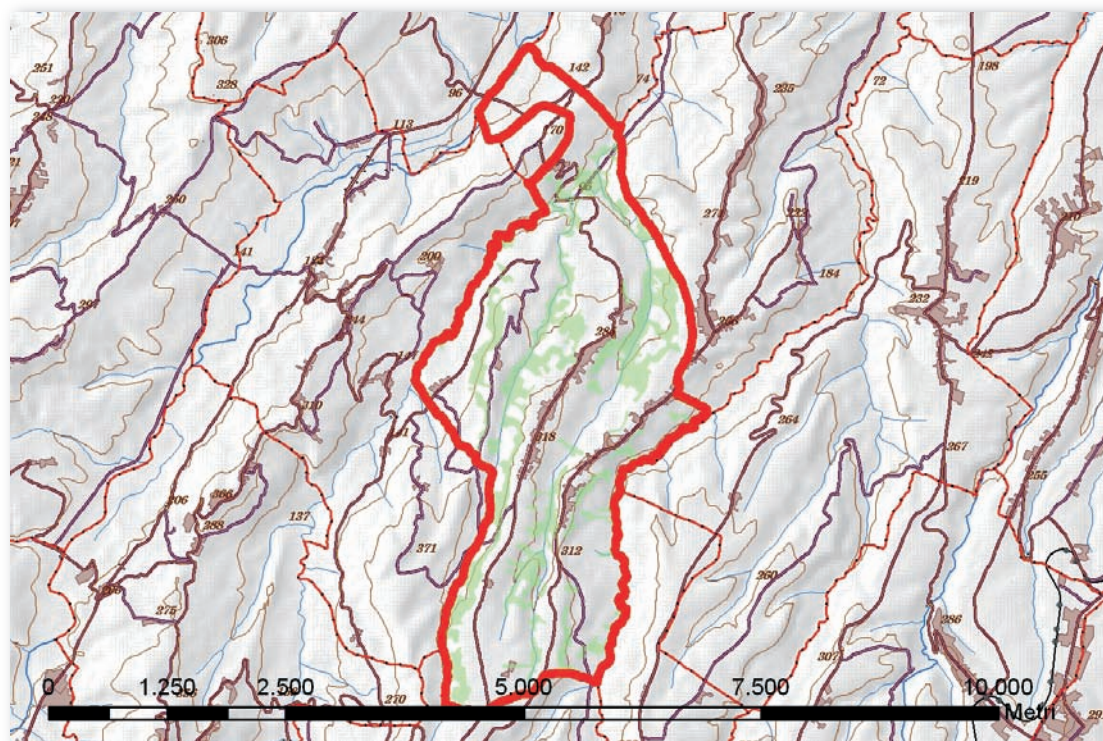


Cod.	Tipologia forestale distribuita per pendenza (gradi)	0-5	5-10	10-15	15-20	20-25	25-30	30-35	35-40	40-45	45-90
1	Arbusteto a prevalenza di ginepri mesoxerofili	0,0	0,0	0,0	0,0	0,0	0,0	0,0	0,0	0,0	0,0
2	Arbusteto a prevalenza di ginepri nella fascia montana e submontana	0,0	0,0	0,0	0,0	0,0	0,0	0,0	0,0	0,0	0,0
3	Arbusteto a prevalenza di ginestre	0,4	1,2	2,4	2,9	2,9	1,8	0,7	0,2	0,1	0,0
4	Arbusteto a prevalenza di rose, rovi e prugnolo	0,0	0,0	0,0	0,0	0,0	0,0	0,0	0,0	0,0	0,0
5	Arbusteto a prevalenza di specie della macchia	0,0	0,0	0,0	0,0	0,0	0,0	0,0	0,0	0,0	0,0
6	Boscaglia pioniera calanchiva	0,8	7,3	6,4	5,3	3,3	1,8	0,5	0,1	0,0	0,0
7	Boschi di forra	0,0	0,0	0,0	0,0	0,0	0,0	0,0	0,0	0,0	0,0
8	Castagneto (neutrofilo-acidofilo)	0,0	0,0	0,0	0,0	0,0	0,0	0,0	0,0	0,0	0,0
9	Castagneto da frutto	0,0	0,0	0,0	0,0	0,0	0,0	0,0	0,0	0,0	0,0
10	Cerreta mesofila	0,0	0,0	0,0	0,0	0,0	0,0	0,0	0,0	0,0	0,0
11	Cerreta mesoxerofila	14,1	24,2	24,8	18,9	12,8	8,1	3,8	1,4	0,5	0,1
12	Faggeta altomontana rupestre	0,0	0,0	0,0	0,0	0,0	0,0	0,0	0,0	0,0	0,0
13	Faggeta montana (eutrofica-mesoneutrofila-acidofila)	0,0	0,0	0,0	0,0	0,0	0,0	0,0	0,0	0,0	0,0
14	Faggeta termofila e basso montana	0,0	0,0	0,0	0,0	0,0	0,0	0,0	0,0	0,0	0,0
15	Latifoglie di invasione miste e varie	2,4	17,8	24,3	19,6	10,8	5,1	2,2	0,7	0,2	0,0
16	Lecceta costiera termofila	1,0	3,4	8,3	15,9	17,4	16,2	11,9	8,8	5,3	2,0
17	Lecceta mesoxerofila	0,0	0,0	0,0	0,0	0,0	0,0	0,0	0,0	0,0	0,0
18	Lecceta rupicola	0,1	0,4	0,3	0,6	1,9	2,2	2,7	2,2	1,8	3,1
19	Mugheta appenninica	0,0	0,0	0,0	0,0	0,0	0,0	0,0	0,0	0,0	0,0
20	Orno-ostrieto pioniero	0,0	1,4	5,0	6,6	4,9	1,6	0,4	0,1	0,0	0,0
21	Ostrieto mesofilo	0,0	0,0	0,0	0,0	0,0	0,0	0,0	0,0	0,0	0,0
22	Ostrieto mesoxerofilo	0,0	0,0	0,0	0,0	0,0	0,0	0,0	0,0	0,0	0,0
23	Pineta naturale di pino nero di Villetta Barrea	0,0	0,0	0,0	0,0	0,0	0,0	0,0	0,0	0,0	0,0
24	Pioppeto di pioppo tremulo	0,0	0,0	0,0	0,0	0,0	0,0	0,0	0,0	0,0	0,0
25	Pioppo-saliceto ripariale	49,7	15,5	7,2	4,4	2,9	2,3	1,4	0,5	0,1	0,0
26	Querceto a roverella pioniero	0,1	1,5	2,4	4,1	3,0	1,8	0,3	0,1	0,1	0,0
27	Querceto a roverella tipico	2,6	6,8	9,5	8,9	6,4	3,5	1,7	0,6	0,1	0,1
28	Querceto di roverella mesoxerofilo	18,7	43,8	80,2	89,9	84,0	61,5	41,5	20,7	8,0	3,6
29	Rimboschimento di conifere mediterranee	0,0	0,0	0,0	0,0	0,0	0,0	0,0	0,0	0,0	0,0
30	Rimboschimento di conifere nella fascia altocollinare e submontana	0,0	0,0	0,0	0,0	0,0	0,0	0,0	0,0	0,0	0,0
31	Rimboschimento di conifere nella fascia montana	0,0	0,0	0,0	0,0	0,0	0,0	0,0	0,0	0,0	0,0
32	Robinieta-aillanteto	0,1	0,2	0,1	0,1	0,0	0,0	0,0	0,0	0,0	0,0
33	Variante Abete bianco	0,0	0,0	0,0	0,0	0,0	0,0	0,0	0,0	0,0	0,0



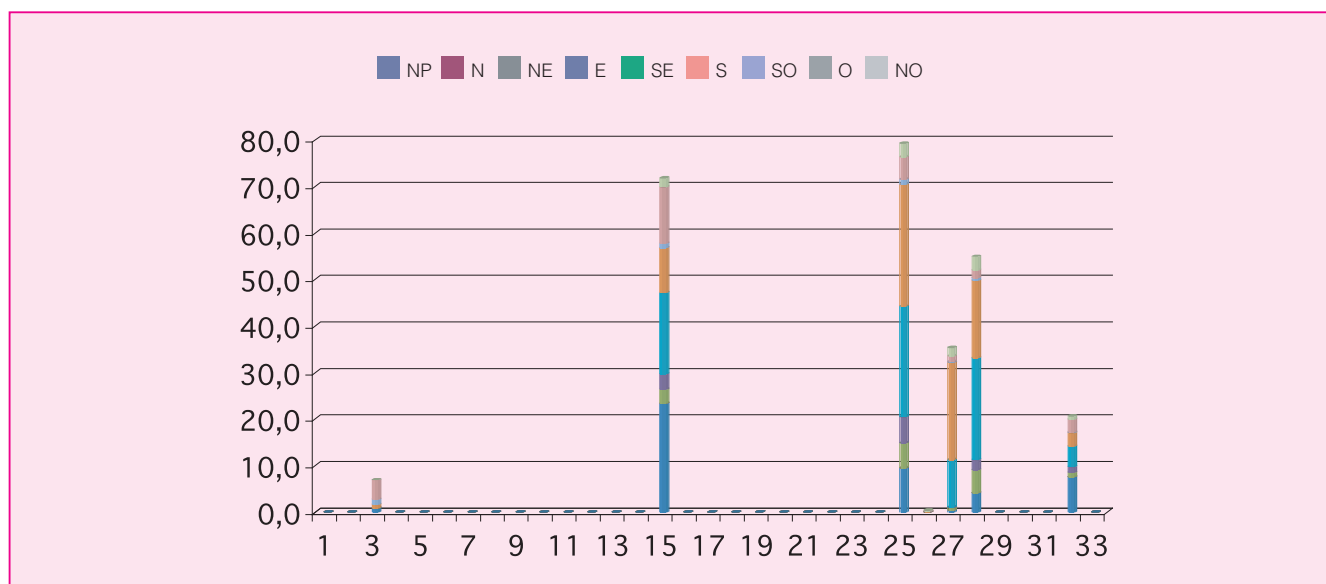
Cod.	Tipologia forestale distribuita per fasce altimetriche	0 200	201 400	401 600	601 800	801 1000	1001 1200	1201 1400	1401 1600	1601 1800	1801 2000	2001 2200	2201 2400	2401 2600	2601 2800
1	Arbusteto a prevalenza di ginepri mesoxerofili	0,0	0,0	0,0	0,0	0,0	0,0	0,0	0,0	0,0	0,0	0,0	0,0	0,0	0,0
2	Arbusteto a prevalenza di ginepri nella fascia montana e submontana	0,0	0,0	0,0	0,0	0,0	0,0	0,0	0,0	0,0	0,0	0,0	0,0	0,0	0,0
3	Arbusteto a prevalenza di ginestre	0,0	7,5	4,0	1,0	0,0	0,0	0,0	0,0	0,0	0,0	0,0	0,0	0,0	0,0
4	Arbusteto a prevalenza di rose, rovi e prugnolo	0,0	0,0	0,0	0,0	0,0	0,0	0,0	0,0	0,0	0,0	0,0	0,0	0,0	0,0
5	Arbusteto a prevalenza di specie della macchia	0,0	0,0	0,0	0,0	0,0	0,0	0,0	0,0	0,0	0,0	0,0	0,0	0,0	0,0
6	Boscaglia pioniera calanchiva	0,0	13,3	12,2	0,0	0,0	0,0	0,0	0,0	0,0	0,0	0,0	0,0	0,0	0,0
7	Boschi di forra	0,0	0,0	0,0	0,0	0,0	0,0	0,0	0,0	0,0	0,0	0,0	0,0	0,0	0,0
8	Castagneto (neutrofilo-acidofilo)	0,0	0,0	0,0	0,0	0,0	0,0	0,0	0,0	0,0	0,0	0,0	0,0	0,0	0,0
9	Castagneto da frutto	0,0	0,0	0,0	0,0	0,0	0,0	0,0	0,0	0,0	0,0	0,0	0,0	0,0	0,0
10	Cerreta mesofila	0,0	0,0	0,0	0,0	0,0	0,0	0,0	0,0	0,0	0,0	0,0	0,0	0,0	0,0
11	Cerreta mesoxerofila	0,0	0,0	31,3	77,3	0,0	0,0	0,0	0,0	0,0	0,0	0,0	0,0	0,0	0,0
12	Faggeta altomontana rupestre	0,0	0,0	0,0	0,0	0,0	0,0	0,0	0,0	0,0	0,0	0,0	0,0	0,0	0,0
13	Faggeta montana (eutrofica-mesoneutrofila-acidofila)	0,0	0,0	0,0	0,0	0,0	0,0	0,0	0,0	0,0	0,0	0,0	0,0	0,0	0,0
14	Faggeta termofila e basso montana	0,0	0,0	0,0	0,0	0,0	0,0	0,0	0,0	0,0	0,0	0,0	0,0	0,0	0,0
15	Latifoglie di invasione miste e varie	6,4	33,0	36,5	7,2	0,0	0,0	0,0	0,0	0,0	0,0	0,0	0,0	0,0	0,0
16	Lecceta costiera termofila	20,8	69,4	0,0	0,0	0,0	0,0	0,0	0,0	0,0	0,0	0,0	0,0	0,0	0,0
17	Lecceta mesoxerofila	0,0	0,0	0,0	0,0	0,0	0,0	0,0	0,0	0,0	0,0	0,0	0,0	0,0	0,0
18	Lecceta rupicola	1,7	13,0	0,5	0,3	0,0	0,0	0,0	0,0	0,0	0,0	0,0	0,0	0,0	0,0
19	Mugheta appenninica	0,0	0,0	0,0	0,0	0,0	0,0	0,0	0,0	0,0	0,0	0,0	0,0	0,0	0,0
20	Orno-ostrieto pioniero	0,0	0,9	19,2	0,0	0,0	0,0	0,0	0,0	0,0	0,0	0,0	0,0	0,0	0,0
21	Ostrieto mesofilo	0,0	0,0	0,0	0,0	0,0	0,0	0,0	0,0	0,0	0,0	0,0	0,0	0,0	0,0
22	Ostrieto mesoxerofilo	0,0	0,0	0,0	0,0	0,0	0,0	0,0	0,0	0,0	0,0	0,0	0,0	0,0	0,0
23	Pineta naturale di pino nero di Villetta Barrea	0,0	0,0	0,0	0,0	0,0	0,0	0,0	0,0	0,0	0,0	0,0	0,0	0,0	0,0
24	Pioppeto di pioppo tremulo	0,0	0,0	0,0	0,0	0,0	0,0	0,0	0,0	0,0	0,0	0,0	0,0	0,0	0,0
25	Pioppo-saliceto ripariale	55,4	8,6	20,0	0,0	0,0	0,0	0,0	0,0	0,0	0,0	0,0	0,0	0,0	0,0
26	Querceto a roverella pioniero	1,5	5,3	6,4	0,0	0,0	0,0	0,0	0,0	0,0	0,0	0,0	0,0	0,0	0,0
27	Querceto a roverella tipico	18,7	18,0	3,7	0,0	0,0	0,0	0,0	0,0	0,0	0,0	0,0	0,0	0,0	0,0
28	Querceto di roverella mesoxerofilo	50,1	153,7	168,4	79,7	0,0	0,0	0,0	0,0	0,0	0,0	0,0	0,0	0,0	0,0
29	Rimboschimento di conifere mediterranee	0,0	0,0	0,0	0,0	0,0	0,0	0,0	0,0	0,0	0,0	0,0	0,0	0,0	0,0
30	Rimboschimento di conifere nella fascia altocollinare e submontana	0,0	0,0	0,0	0,0	0,0	0,0	0,0	0,0	0,0	0,0	0,0	0,0	0,0	0,0
31	Rimboschimento di conifere nella fascia montana	0,0	0,0	0,0	0,0	0,0	0,0	0,0	0,0	0,0	0,0	0,0	0,0	0,0	0,0
32	Robinieto-aillanteto	0,0	0,5	0,0	0,0	0,0	0,0	0,0	0,0	0,0	0,0	0,0	0,0	0,0	0,0
33	Variante Abete bianco	0,0	0,0	0,0	0,0	0,0	0,0	0,0	0,0	0,0	0,0	0,0	0,0	0,0	0,0



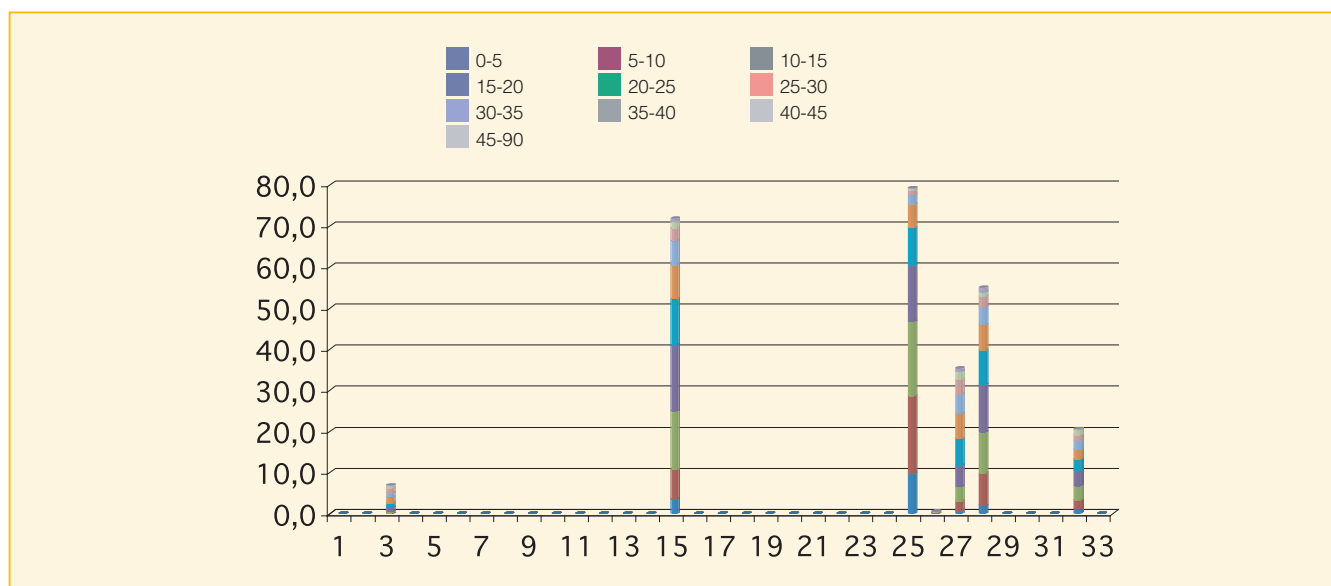


Cod.	Tipologia forestale	Superficie (Ha)
1	Arbusteto a prevalenza di ginepri mesoxerofili	0,0
2	Arbusteto a prevalenza di ginepri nella fascia montana e submontana	0,0
3	Arbusteto a prevalenza di ginestre	6,9
4	Arbusteto a prevalenza di rose, rovi e prugnolo	0,0
5	Arbusteto a prevalenza di specie della macchia	0,0
6	Boscaglia pioniera calanchiva	0,0
7	Boschi di forra	0,0
8	Castagneto (neutrofilo-acidofilo)	0,0
9	Castagneto da frutto	0,0
10	Cerreta mesofila	0,0
11	Cerreta mesoxerofila	0,0
12	Faggeta altomontana rupestre	0,0
13	Faggeta montana (eutrofica-mesoneutrofila-acidofila)	0,0
14	Faggeta termofila e basso montana	0,0
15	Latifoglie di invasione miste e varie	71,8
16	Lecceta costiera termofila	0,0
17	Lecceta mesoxerofila	0,0
18	Lecceta rupicola	0,0
19	Mugheta appenninica	0,0
20	Orno-ostrieto pioniero	0,0
21	Ostrieto mesofilo	0,0
22	Ostrieto mesoxerofilo	0,0
23	Pineta naturale di pino nero di Villetta Barrea	0,0
24	Pioppeto di pioppo tremulo	0,0
25	Pioppo-saliceto ripariale	79,2
26	Querceto a roverella pioniero	0,4
27	Querceto a roverella tipico	35,4
28	Querceto di roverella mesoxerofilo	54,9
29	Rimboscimento di conifere mediterranee	0,0
30	Rimboscimento di conifere nella fascia altocollinare e submontana	0,0
31	Rimboscimento di conifere nella fascia montana	0,0
32	Robinieta-aillanteto	20,6
33	Variante Abete bianco	0,0

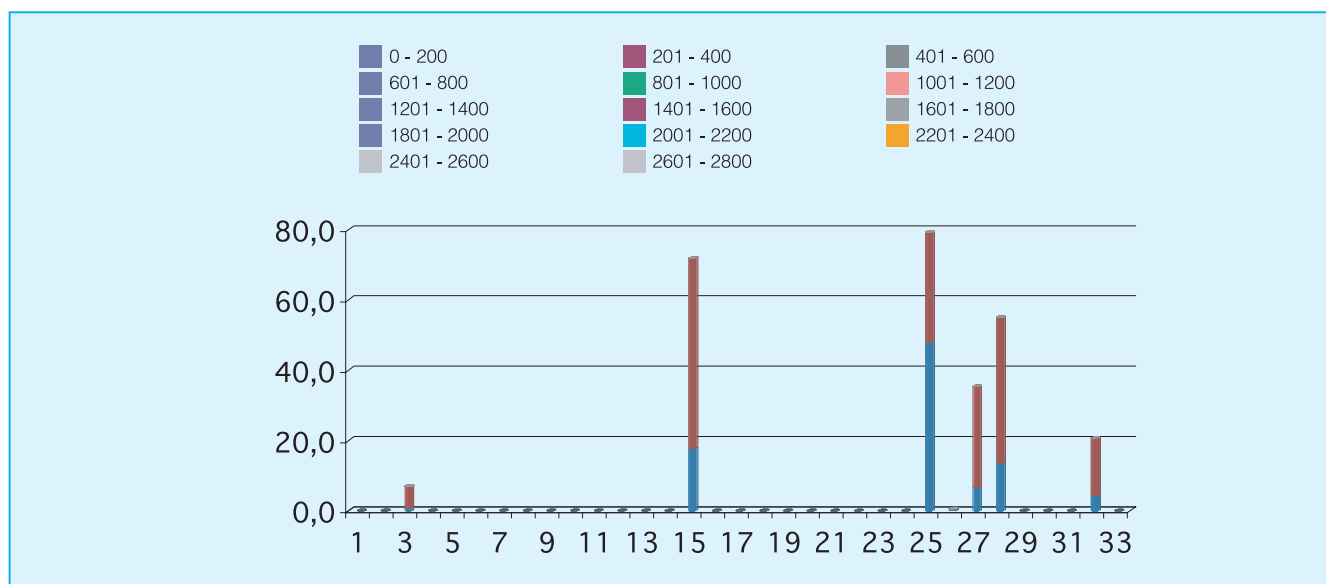
Cod.	Tipologia forestale distribuita per esposizione	NP	N	NE	E	SE	S	SO	O	NO
1	Arbusteto a prevalenza di ginepri mesoxerofili	0,0	0,0	0,0	0,0	0,0	0,0	0,0	0,0	0,0
2	Arbusteto a prevalenza di ginepri nella fascia montana e submontana	0,0	0,0	0,0	0,0	0,0	0,0	0,0	0,0	0,0
3	Arbusteto a prevalenza di ginestre	0,7	0,0	0,0	0,0	0,0	0,8	1,2	4,2	0,0
4	Arbusteto a prevalenza di rose, rovi e prugnolo	0,0	0,0	0,0	0,0	0,0	0,0	0,0	0,0	0,0
5	Arbusteto a prevalenza di specie della macchia	0,0	0,0	0,0	0,0	0,0	0,0	0,0	0,0	0,0
6	Boscaglia pioniera calanchiva	0,0	0,0	0,0	0,0	0,0	0,0	0,0	0,0	0,0
7	Boschi di forra	0,0	0,0	0,0	0,0	0,0	0,0	0,0	0,0	0,0
8	Castagneto (neutrofilo-acidofilo)	0,0	0,0	0,0	0,0	0,0	0,0	0,0	0,0	0,0
9	Castagneto da frutto	0,0	0,0	0,0	0,0	0,0	0,0	0,0	0,0	0,0
10	Cerreta mesofila	0,0	0,0	0,0	0,0	0,0	0,0	0,0	0,0	0,0
11	Cerreta mesoxerofila	0,0	0,0	0,0	0,0	0,0	0,0	0,0	0,0	0,0
12	Faggeta altomontana rupestre	0,0	0,0	0,0	0,0	0,0	0,0	0,0	0,0	0,0
13	Faggeta montana (eutrofica-mesoneutrofila-acidofila)	0,0	0,0	0,0	0,0	0,0	0,0	0,0	0,0	0,0
14	Faggeta termofila e basso montana	0,0	0,0	0,0	0,0	0,0	0,0	0,0	0,0	0,0
15	Latifoglie di invasione miste e varie	23,4	0,0	3,0	3,2	17,6	9,6	1,0	12,1	1,9
16	Lecceta costiera termofila	0,0	0,0	0,0	0,0	0,0	0,0	0,0	0,0	0,0
17	Lecceta mesoxerofila	0,0	0,0	0,0	0,0	0,0	0,0	0,0	0,0	0,0
18	Lecceta rupicola	0,0	0,0	0,0	0,0	0,0	0,0	0,0	0,0	0,0
19	Mugheta appenninica	0,0	0,0	0,0	0,0	0,0	0,0	0,0	0,0	0,0
20	Orno-ostrieto pioniero	0,0	0,0	0,0	0,0	0,0	0,0	0,0	0,0	0,0
21	Ostrieto mesofilo	0,0	0,0	0,0	0,0	0,0	0,0	0,0	0,0	0,0
22	Ostrieto mesoxerofilo	0,0	0,0	0,0	0,0	0,0	0,0	0,0	0,0	0,0
23	Pineta naturale di pino nero di Villetta Barrea	0,0	0,0	0,0	0,0	0,0	0,0	0,0	0,0	0,0
24	Pioppeto di pioppo tremulo	0,0	0,0	0,0	0,0	0,0	0,0	0,0	0,0	0,0
25	Pioppo-saliceto ripariale	9,4	0,0	5,4	5,6	23,8	26,2	1,1	4,9	2,8
26	Querceto a roverella pioniero	0,0	0,0	0,0	0,0	0,0	0,0	0,1	0,0	0,3
27	Querceto a roverella tipico	0,4	0,0	0,6	0,1	10,3	20,9	0,1	1,3	1,8
28	Querceto di roverella mesoxerofilo	4,1	0,0	4,9	2,2	21,9	16,6	0,6	1,7	2,9
29	Rimboschimento di conifere mediterranee	0,0	0,0	0,0	0,0	0,0	0,0	0,0	0,0	0,0
30	Rimboschimento di conifere nella fascia altocollinare e submontana	0,0	0,0	0,0	0,0	0,0	0,0	0,0	0,0	0,0
31	Rimboschimento di conifere nella fascia montana	0,0	0,0	0,0	0,0	0,0	0,0	0,0	0,0	0,0
32	Robinieta-aillanteto	7,5	0,0	1,0	1,3	4,4	2,9	0,2	2,8	0,6
33	Variante Abete bianco	0,0	0,0	0,0	0,0	0,0	0,0	0,0	0,0	0,0

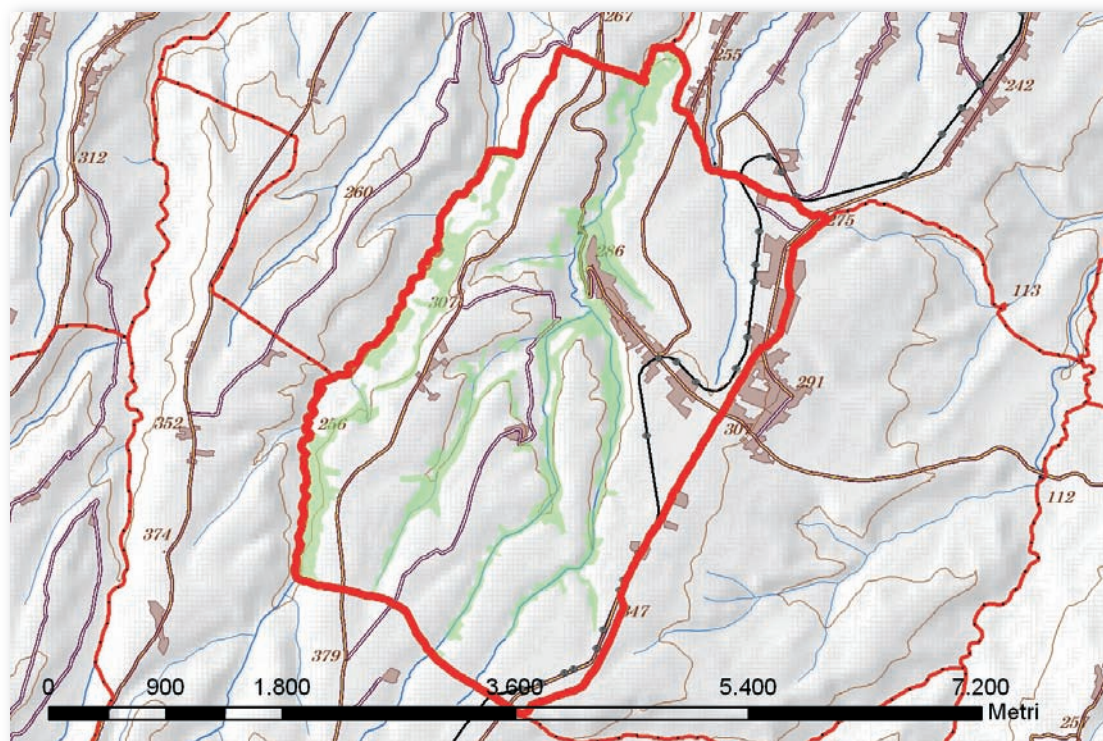


Cod.	Tipologia forestale distribuita per pendenza (gradi)	0-5	5-10	10-15	15-20	20-25	25-30	30-35	35-40	40-45	45-90
1	Arbusteto a prevalenza di ginepri mesoxerofili	0,0	0,0	0,0	0,0	0,0	0,0	0,0	0,0	0,0	0,0
2	Arbusteto a prevalenza di ginepri nella fascia montana e submontana	0,0	0,0	0,0	0,0	0,0	0,0	0,0	0,0	0,0	0,0
3	Arbusteto a prevalenza di ginestre	0,0	0,0	0,4	1,0	1,1	1,4	1,0	1,2	0,6	0,2
4	Arbusteto a prevalenza di rose, rovi e prugnolo	0,0	0,0	0,0	0,0	0,0	0,0	0,0	0,0	0,0	0,0
5	Arbusteto a prevalenza di specie della macchia	0,0	0,0	0,0	0,0	0,0	0,0	0,0	0,0	0,0	0,0
6	Boscaglia pioniera calanchiva	0,0	0,0	0,0	0,0	0,0	0,0	0,0	0,0	0,0	0,0
7	Boschi di forra	0,0	0,0	0,0	0,0	0,0	0,0	0,0	0,0	0,0	0,0
8	Castagneto (neutrofilo-acidofilo)	0,0	0,0	0,0	0,0	0,0	0,0	0,0	0,0	0,0	0,0
9	Castagneto da frutto	0,0	0,0	0,0	0,0	0,0	0,0	0,0	0,0	0,0	0,0
10	Cerreta mesofila	0,0	0,0	0,0	0,0	0,0	0,0	0,0	0,0	0,0	0,0
11	Cerreta mesoxerofila	0,0	0,0	0,0	0,0	0,0	0,0	0,0	0,0	0,0	0,0
12	Faggeta altomontana rupestre	0,0	0,0	0,0	0,0	0,0	0,0	0,0	0,0	0,0	0,0
13	Faggeta montana (eutrofica-mesoneutrofila-acidofila)	0,0	0,0	0,0	0,0	0,0	0,0	0,0	0,0	0,0	0,0
14	Faggeta termofila e basso montana	0,0	0,0	0,0	0,0	0,0	0,0	0,0	0,0	0,0	0,0
15	Latifoglie di invasione miste e varie	3,4	7,2	14,3	16,0	11,1	8,3	5,9	3,1	1,6	0,7
16	Lecceta costiera termofila	0,0	0,0	0,0	0,0	0,0	0,0	0,0	0,0	0,0	0,0
17	Lecceta mesoxerofila	0,0	0,0	0,0	0,0	0,0	0,0	0,0	0,0	0,0	0,0
18	Lecceta rupicola	0,0	0,0	0,0	0,0	0,0	0,0	0,0	0,0	0,0	0,0
19	Mugheta appenninica	0,0	0,0	0,0	0,0	0,0	0,0	0,0	0,0	0,0	0,0
20	Orno-ostrieto pioniero	0,0	0,0	0,0	0,0	0,0	0,0	0,0	0,0	0,0	0,0
21	Ostrieto mesofilo	0,0	0,0	0,0	0,0	0,0	0,0	0,0	0,0	0,0	0,0
22	Ostrieto mesoxerofilo	0,0	0,0	0,0	0,0	0,0	0,0	0,0	0,0	0,0	0,0
23	Pineta naturale di pino nero di Villetta Barrea	0,0	0,0	0,0	0,0	0,0	0,0	0,0	0,0	0,0	0,0
24	Pioppeto di pioppo tremulo	0,0	0,0	0,0	0,0	0,0	0,0	0,0	0,0	0,0	0,0
25	Pioppo-saliceto ripariale	9,8	18,8	18,0	13,7	9,2	5,7	2,2	1,1	0,5	0,1
26	Querceto a roverella pioniero	0,0	0,0	0,0	0,1	0,0	0,1	0,1	0,1	0,0	0,0
27	Querceto a roverella tipico	0,6	2,3	3,5	5,2	6,4	6,2	4,7	3,6	2,0	0,8
28	Querceto di roverella mesoxerofilo	1,9	7,9	9,9	11,6	8,4	6,2	4,4	2,4	1,2	1,0
29	Rimboschimento di conifere mediterranee	0,0	0,0	0,0	0,0	0,0	0,0	0,0	0,0	0,0	0,0
30	Rimboschimento di conifere nella fascia altocollinare e submontana	0,0	0,0	0,0	0,0	0,0	0,0	0,0	0,0	0,0	0,0
31	Rimboschimento di conifere nella fascia montana	0,0	0,0	0,0	0,0	0,0	0,0	0,0	0,0	0,0	0,0
32	Robinieta-aillanteto	1,1	2,1	3,5	3,7	2,9	2,3	2,1	1,5	1,2	0,3
33	Variante Abete bianco	0,0	0,0	0,0	0,0	0,0	0,0	0,0	0,0	0,0	0,0



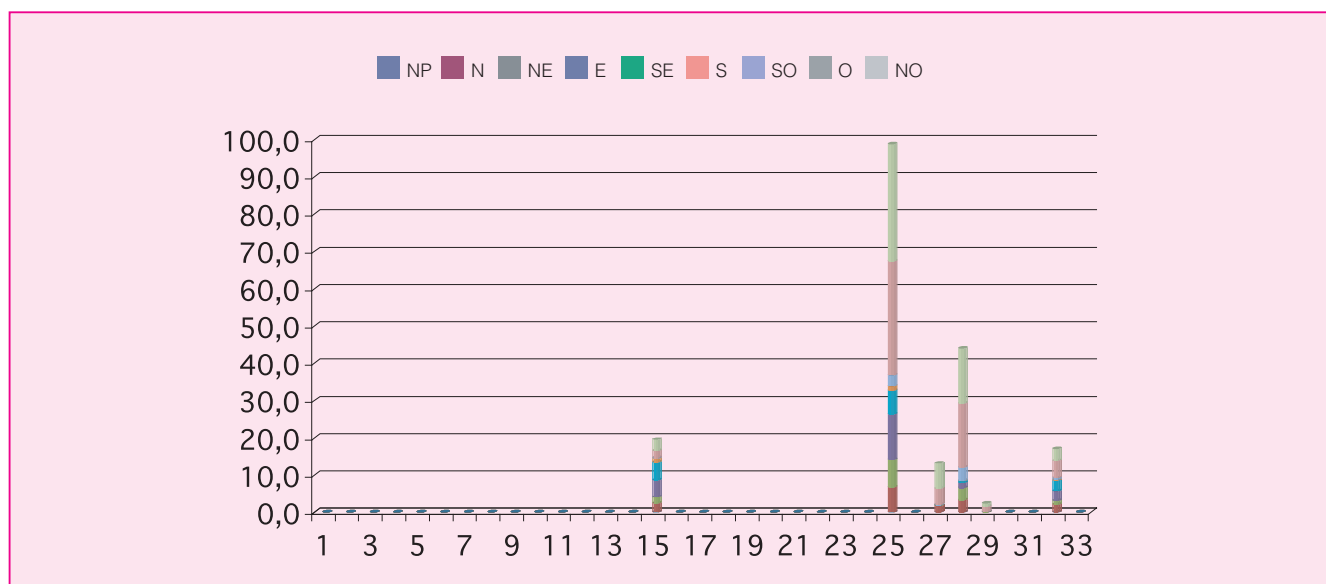
Cod.	Tipologia forestale distribuita per fasce altimetriche	0 200	201 400	401 600	601 800	801 1000	1001 1200	1201 1400	1401 1600	1601 1800	1801 2000	2001 2200	2201 2400	2401 2600	2601 2800
1	Arbusteto a prevalenza di ginepri mesoxerofili	0,0	0,0	0,0	0,0	0,0	0,0	0,0	0,0	0,0	0,0	0,0	0,0	0,0	0,0
2	Arbusteto a prevalenza di ginepri nella fascia montana e submontana	0,0	0,0	0,0	0,0	0,0	0,0	0,0	0,0	0,0	0,0	0,0	0,0	0,0	0,0
3	Arbusteto a prevalenza di ginestre	0,7	6,2	0,0	0,0	0,0	0,0	0,0	0,0	0,0	0,0	0,0	0,0	0,0	0,0
4	Arbusteto a prevalenza di rose, rovi e prugnolo	0,0	0,0	0,0	0,0	0,0	0,0	0,0	0,0	0,0	0,0	0,0	0,0	0,0	0,0
5	Arbusteto a prevalenza di specie della macchia	0,0	0,0	0,0	0,0	0,0	0,0	0,0	0,0	0,0	0,0	0,0	0,0	0,0	0,0
6	Boscaglia pioniera calanchiva	0,0	0,0	0,0	0,0	0,0	0,0	0,0	0,0	0,0	0,0	0,0	0,0	0,0	0,0
7	Boschi di forra	0,0	0,0	0,0	0,0	0,0	0,0	0,0	0,0	0,0	0,0	0,0	0,0	0,0	0,0
8	Castagneto (neutrofilo-acidofilo)	0,0	0,0	0,0	0,0	0,0	0,0	0,0	0,0	0,0	0,0	0,0	0,0	0,0	0,0
9	Castagneto da frutto	0,0	0,0	0,0	0,0	0,0	0,0	0,0	0,0	0,0	0,0	0,0	0,0	0,0	0,0
10	Cerreta mesofila	0,0	0,0	0,0	0,0	0,0	0,0	0,0	0,0	0,0	0,0	0,0	0,0	0,0	0,0
11	Cerreta mesoxerofila	0,0	0,0	0,0	0,0	0,0	0,0	0,0	0,0	0,0	0,0	0,0	0,0	0,0	0,0
12	Faggeta altomontana rupestre	0,0	0,0	0,0	0,0	0,0	0,0	0,0	0,0	0,0	0,0	0,0	0,0	0,0	0,0
13	Faggeta montana (eutrofica-mesoneutrofila-acidofila)	0,0	0,0	0,0	0,0	0,0	0,0	0,0	0,0	0,0	0,0	0,0	0,0	0,0	0,0
14	Faggeta termofila e basso montana	0,0	0,0	0,0	0,0	0,0	0,0	0,0	0,0	0,0	0,0	0,0	0,0	0,0	0,0
15	Latifoglie di invasione miste e varie	17,7	54,1	0,0	0,0	0,0	0,0	0,0	0,0	0,0	0,0	0,0	0,0	0,0	0,0
16	Lecceta costiera termofila	0,0	0,0	0,0	0,0	0,0	0,0	0,0	0,0	0,0	0,0	0,0	0,0	0,0	0,0
17	Lecceta mesoxerofila	0,0	0,0	0,0	0,0	0,0	0,0	0,0	0,0	0,0	0,0	0,0	0,0	0,0	0,0
18	Lecceta rupicola	0,0	0,0	0,0	0,0	0,0	0,0	0,0	0,0	0,0	0,0	0,0	0,0	0,0	0,0
19	Mugheta appenninica	0,0	0,0	0,0	0,0	0,0	0,0	0,0	0,0	0,0	0,0	0,0	0,0	0,0	0,0
20	Orno-ostrieto pioniero	0,0	0,0	0,0	0,0	0,0	0,0	0,0	0,0	0,0	0,0	0,0	0,0	0,0	0,0
21	Ostrieto mesofilo	0,0	0,0	0,0	0,0	0,0	0,0	0,0	0,0	0,0	0,0	0,0	0,0	0,0	0,0
22	Ostrieto mesoxerofilo	0,0	0,0	0,0	0,0	0,0	0,0	0,0	0,0	0,0	0,0	0,0	0,0	0,0	0,0
23	Pineta naturale di pino nero di Villetta Barrea	0,0	0,0	0,0	0,0	0,0	0,0	0,0	0,0	0,0	0,0	0,0	0,0	0,0	0,0
24	Pioppeto di pioppo tremulo	0,0	0,0	0,0	0,0	0,0	0,0	0,0	0,0	0,0	0,0	0,0	0,0	0,0	0,0
25	Pioppo-saliceto ripariale	47,9	31,3	0,0	0,0	0,0	0,0	0,0	0,0	0,0	0,0	0,0	0,0	0,0	0,0
26	Querceto a roverella pioniero	0,4	0,0	0,0	0,0	0,0	0,0	0,0	0,0	0,0	0,0	0,0	0,0	0,0	0,0
27	Querceto a roverella tipico	6,4	28,9	0,0	0,0	0,0	0,0	0,0	0,0	0,0	0,0	0,0	0,0	0,0	0,0
28	Querceto di roverella mesoxerofilo	13,6	41,3	0,0	0,0	0,0	0,0	0,0	0,0	0,0	0,0	0,0	0,0	0,0	0,0
29	Rimboschimento di conifere mediterranee	0,0	0,0	0,0	0,0	0,0	0,0	0,0	0,0	0,0	0,0	0,0	0,0	0,0	0,0
30	Rimboschimento di conifere nella fascia altocollinare e submontana	0,0	0,0	0,0	0,0	0,0	0,0	0,0	0,0	0,0	0,0	0,0	0,0	0,0	0,0
31	Rimboschimento di conifere nella fascia montana	0,0	0,0	0,0	0,0	0,0	0,0	0,0	0,0	0,0	0,0	0,0	0,0	0,0	0,0
32	Robinieta-aillanteto	4,3	16,3	0,0	0,0	0,0	0,0	0,0	0,0	0,0	0,0	0,0	0,0	0,0	0,0
33	Variante Abete bianco	0,0	0,0	0,0	0,0	0,0	0,0	0,0	0,0	0,0	0,0	0,0	0,0	0,0	0,0



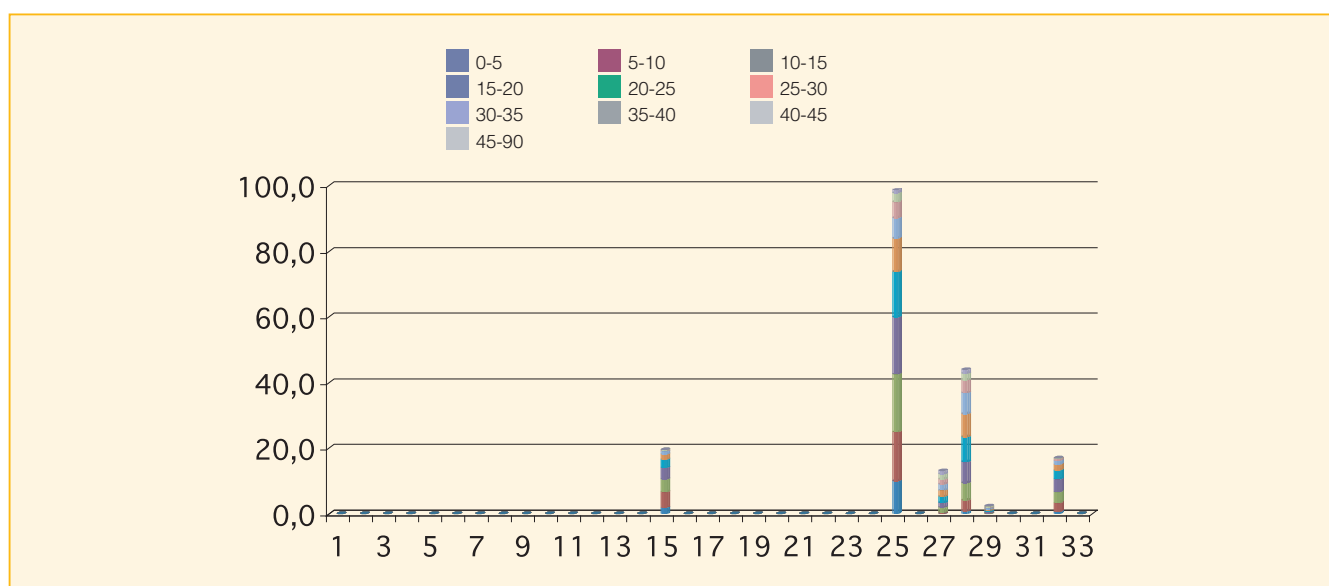


Cod.	Tipologia forestale	Superficie (Ha)
1	Arbusteto a prevalenza di ginepri mesoxerofili	0,0
2	Arbusteto a prevalenza di ginepri nella fascia montana e submontana	0,0
3	Arbusteto a prevalenza di ginestre	0,0
4	Arbusteto a prevalenza di rose, rovi e prugnolo	0,0
5	Arbusteto a prevalenza di specie della macchia	0,0
6	Boscaglia pioniera calanchiva	0,0
7	Boschi di forra	0,0
8	Castagneto (neutrofilo-acidofilo)	0,0
9	Castagneto da frutto	0,0
10	Cerreta mesofila	0,0
11	Cerreta mesoxerofila	0,0
12	Faggeta altomontana rupestre	0,0
13	Faggeta montana (eutrofica-mesoneutrofila-acidofila)	0,0
14	Faggeta termofila e basso montana	0,0
15	Latifoglie di invasione miste e varie	19,5
16	Lecceta costiera termofila	0,0
17	Lecceta mesoxerofila	0,0
18	Lecceta rupicola	0,0
19	Mugheta appenninica	0,0
20	Orno-ostrieto pioniero	0,0
21	Ostrieto mesofilo	0,0
22	Ostrieto mesoxerofilo	0,0
23	Pineta naturale di pino nero di Villetta Barrea	0,0
24	Pioppeto di pioppo tremulo	0,0
25	Pioppo-saliceto ripariale	98,7
26	Querceto a roverella pioniero	0,0
27	Querceto a roverella tipico	13,2
28	Querceto di roverella mesoxerofilo	44,0
29	Rimboschimento di conifere mediterranee	2,4
30	Rimboschimento di conifere nella fascia altocollinare e submontana	0,0
31	Rimboschimento di conifere nella fascia montana	0,0
32	Robinieta-ailanteto	17,1
33	Variante Abete bianco	0,0

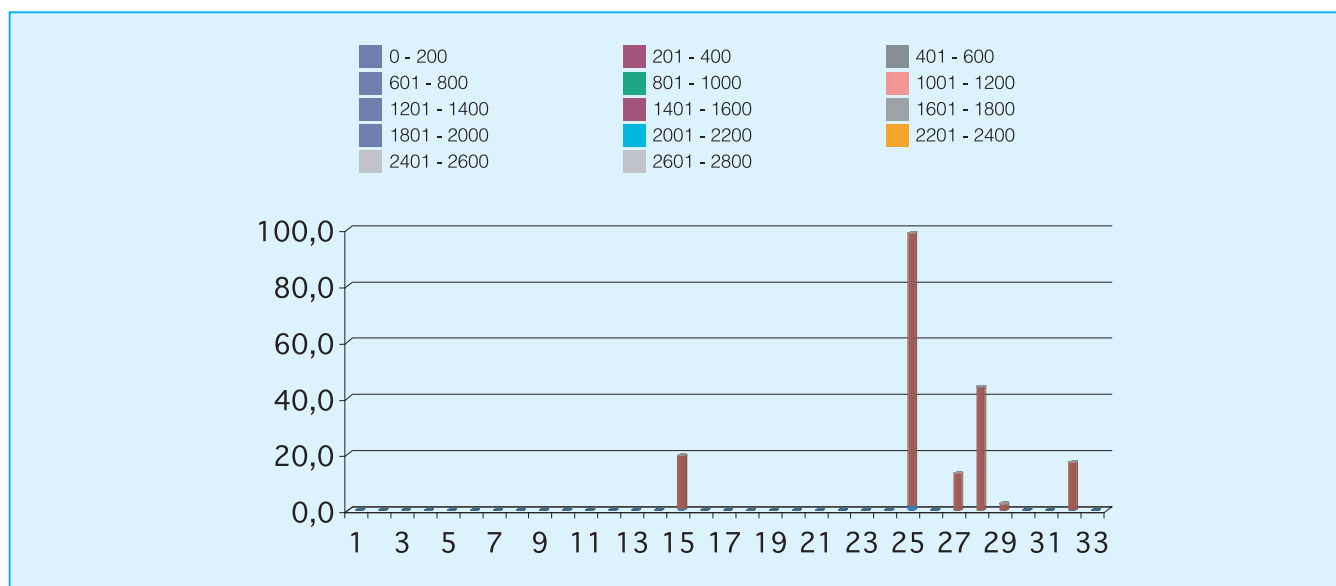
Cod.	Tipologia forestale distribuita per esposizione	NP	N	NE	E	SE	S	SO	O	NO
1	Arbusteto a prevalenza di ginepri mesoxerofili	0,0	0,0	0,0	0,0	0,0	0,0	0,0	0,0	0,0
2	Arbusteto a prevalenza di ginepri nella fascia montana e submontana	0,0	0,0	0,0	0,0	0,0	0,0	0,0	0,0	0,0
3	Arbusteto a prevalenza di ginestre	0,0	0,0	0,0	0,0	0,0	0,0	0,0	0,0	0,0
4	Arbusteto a prevalenza di rose, rovi e prugnolo	0,0	0,0	0,0	0,0	0,0	0,0	0,0	0,0	0,0
5	Arbusteto a prevalenza di specie della macchia	0,0	0,0	0,0	0,0	0,0	0,0	0,0	0,0	0,0
6	Boscaglia pioniera calanchiva	0,0	0,0	0,0	0,0	0,0	0,0	0,0	0,0	0,0
7	Boschi di forra	0,0	0,0	0,0	0,0	0,0	0,0	0,0	0,0	0,0
8	Castagneto (neutrofilo-acidofilo)	0,0	0,0	0,0	0,0	0,0	0,0	0,0	0,0	0,0
9	Castagneto da frutto	0,0	0,0	0,0	0,0	0,0	0,0	0,0	0,0	0,0
10	Cerreta mesofila	0,0	0,0	0,0	0,0	0,0	0,0	0,0	0,0	0,0
11	Cerreta mesoxerofila	0,0	0,0	0,0	0,0	0,0	0,0	0,0	0,0	0,0
12	Faggeta altomontana rupestre	0,0	0,0	0,0	0,0	0,0	0,0	0,0	0,0	0,0
13	Faggeta montana (eutrofica-mesoneutrofila-acidofila)	0,0	0,0	0,0	0,0	0,0	0,0	0,0	0,0	0,0
14	Faggeta termofila e basso montana	0,0	0,0	0,0	0,0	0,0	0,0	0,0	0,0	0,0
15	Latifoglie di invasione miste e varie	0,0	2,4	1,7	4,6	4,8	1,0	0,2	1,9	3,0
16	Lecceta costiera termofila	0,0	0,0	0,0	0,0	0,0	0,0	0,0	0,0	0,0
17	Lecceta mesoxerofila	0,0	0,0	0,0	0,0	0,0	0,0	0,0	0,0	0,0
18	Lecceta rupicola	0,0	0,0	0,0	0,0	0,0	0,0	0,0	0,0	0,0
19	Mugheta appenninica	0,0	0,0	0,0	0,0	0,0	0,0	0,0	0,0	0,0
20	Orno-ostrieto pioniero	0,0	0,0	0,0	0,0	0,0	0,0	0,0	0,0	0,0
21	Ostrieto mesofilo	0,0	0,0	0,0	0,0	0,0	0,0	0,0	0,0	0,0
22	Ostrieto mesoxerofilo	0,0	0,0	0,0	0,0	0,0	0,0	0,0	0,0	0,0
23	Pineta naturale di pino nero di Villetta Barrea	0,0	0,0	0,0	0,0	0,0	0,0	0,0	0,0	0,0
24	Pioppeto di pioppo tremulo	0,0	0,0	0,0	0,0	0,0	0,0	0,0	0,0	0,0
25	Pioppo-saliceto ripariale	0,0	6,8	7,3	12,2	6,4	1,1	3,0	30,6	31,3
26	Querceto a roverella pioniero	0,0	0,0	0,0	0,0	0,0	0,0	0,0	0,0	0,0
27	Querceto a roverella tipico	0,0	1,8	0,1	0,0	0,0	0,0	0,1	4,3	6,8
28	Querceto di roverella mesoxerofilo	0,0	3,3	3,2	1,4	0,5	0,1	3,6	17,2	14,7
29	Rimboschimento di conifere mediterranee	0,0	0,1	0,1	0,0	0,0	0,0	0,1	1,3	0,8
30	Rimboschimento di conifere nella fascia altocollinare e submontana	0,0	0,0	0,0	0,0	0,0	0,0	0,0	0,0	0,0
31	Rimboschimento di conifere nella fascia montana	0,0	0,0	0,0	0,0	0,0	0,0	0,0	0,0	0,0
32	Robiniето-aillanteto	0,0	2,1	1,1	2,6	2,8	0,2	0,5	4,6	3,2
33	Variante Abete bianco	0,0	0,0	0,0	0,0	0,0	0,0	0,0	0,0	0,0

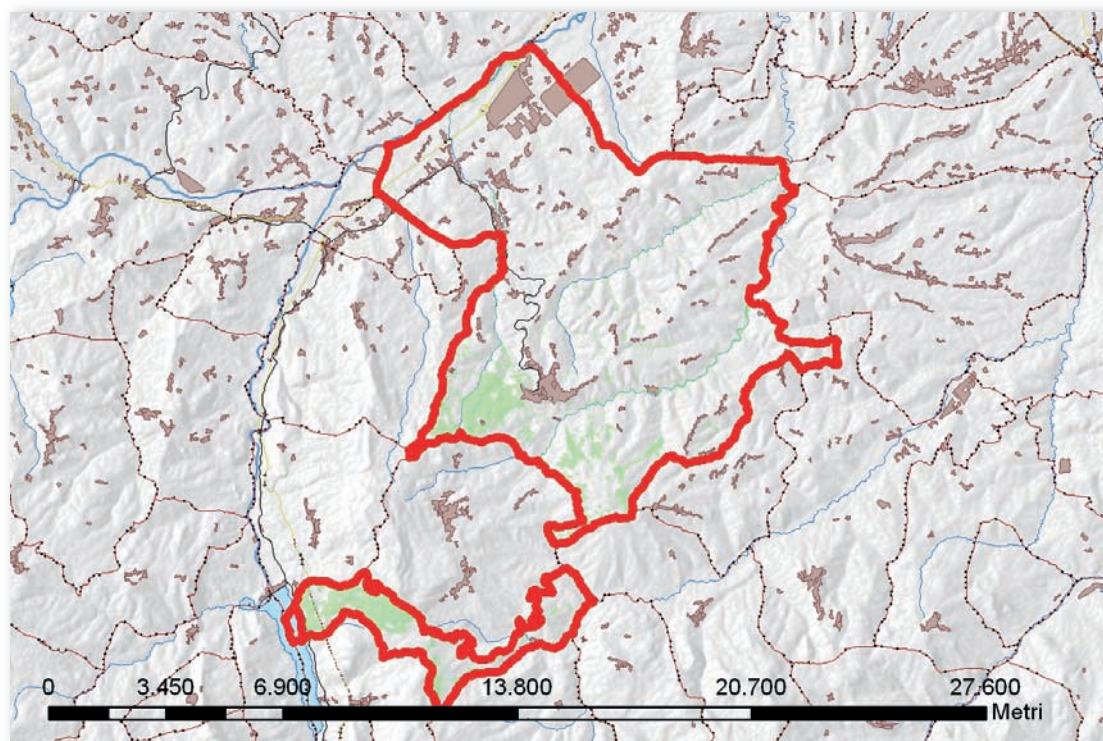


Cod.	Tipologia forestale distribuita per pendenza (gradi)	0-5	5-10	10-15	15-20	20-25	25-30	30-35	35-40	40-45	45-90
1	Arbusteto a prevalenza di ginepri mesoxerofili	0,0	0,0	0,0	0,0	0,0	0,0	0,0	0,0	0,0	0,0
2	Arbusteto a prevalenza di ginepri nella fascia montana e submontana	0,0	0,0	0,0	0,0	0,0	0,0	0,0	0,0	0,0	0,0
3	Arbusteto a prevalenza di ginestre	0,0	0,0	0,0	0,0	0,0	0,0	0,0	0,0	0,0	0,0
4	Arbusteto a prevalenza di rose, rovi e prugnolo	0,0	0,0	0,0	0,0	0,0	0,0	0,0	0,0	0,0	0,0
5	Arbusteto a prevalenza di specie della macchia	0,0	0,0	0,0	0,0	0,0	0,0	0,0	0,0	0,0	0,0
6	Boscaglia pioniera calanchiva	0,0	0,0	0,0	0,0	0,0	0,0	0,0	0,0	0,0	0,0
7	Boschi di forra	0,0	0,0	0,0	0,0	0,0	0,0	0,0	0,0	0,0	0,0
8	Castagneto (neutrofilo-acidofilo)	0,0	0,0	0,0	0,0	0,0	0,0	0,0	0,0	0,0	0,0
9	Castagneto da frutto	0,0	0,0	0,0	0,0	0,0	0,0	0,0	0,0	0,0	0,0
10	Cerreta mesofila	0,0	0,0	0,0	0,0	0,0	0,0	0,0	0,0	0,0	0,0
11	Cerreta mesoxerofila	0,0	0,0	0,0	0,0	0,0	0,0	0,0	0,0	0,0	0,0
12	Faggeta altomontana rupestre	0,0	0,0	0,0	0,0	0,0	0,0	0,0	0,0	0,0	0,0
13	Faggeta montana (eutrofica-mesoneutrofila-acidofila)	0,0	0,0	0,0	0,0	0,0	0,0	0,0	0,0	0,0	0,0
14	Faggeta termofila e basso montana	0,0	0,0	0,0	0,0	0,0	0,0	0,0	0,0	0,0	0,0
15	Latifoglie di invasione miste e varie	1,9	4,8	4,0	3,4	2,5	1,6	0,9	0,3	0,1	0,0
16	Lecceta costiera termofila	0,0	0,0	0,0	0,0	0,0	0,0	0,0	0,0	0,0	0,0
17	Lecceta mesoxerofila	0,0	0,0	0,0	0,0	0,0	0,0	0,0	0,0	0,0	0,0
18	Lecceta rupicola	0,0	0,0	0,0	0,0	0,0	0,0	0,0	0,0	0,0	0,0
19	Mugheta appenninica	0,0	0,0	0,0	0,0	0,0	0,0	0,0	0,0	0,0	0,0
20	Orno-ostrieto pioniero	0,0	0,0	0,0	0,0	0,0	0,0	0,0	0,0	0,0	0,0
21	Ostrieto mesofilo	0,0	0,0	0,0	0,0	0,0	0,0	0,0	0,0	0,0	0,0
22	Ostrieto mesoxerofilo	0,0	0,0	0,0	0,0	0,0	0,0	0,0	0,0	0,0	0,0
23	Pineta naturale di pino nero di Villetta Barrea	0,0	0,0	0,0	0,0	0,0	0,0	0,0	0,0	0,0	0,0
24	Pioppeto di pioppo tremulo	0,0	0,0	0,0	0,0	0,0	0,0	0,0	0,0	0,0	0,0
25	Pioppo-saliceto ripariale	10,0	14,9	17,6	17,4	13,9	10,1	6,3	4,8	2,8	0,9
26	Querceto a roverella pioniero	0,0	0,0	0,0	0,0	0,0	0,0	0,0	0,0	0,0	0,0
27	Querceto a roverella tipico	0,1	0,4	1,4	1,5	1,8	1,9	1,8	1,7	1,5	1,0
28	Querceto di roverella mesoxerofilo	0,9	3,3	5,2	6,5	7,6	6,9	6,4	3,9	2,1	1,1
29	Rimboschimento di conifere mediterranee	0,0	0,0	0,3	0,3	0,4	0,4	0,3	0,3	0,3	0,1
30	Rimboschimento di conifere nella fascia altocollinare e submontana	0,0	0,0	0,0	0,0	0,0	0,0	0,0	0,0	0,0	0,0
31	Rimboschimento di conifere nella fascia montana	0,0	0,0	0,0	0,0	0,0	0,0	0,0	0,0	0,0	0,0
32	Robinieta-aillanteto	0,7	2,7	3,4	3,9	2,8	1,7	1,2	0,5	0,2	0,1
33	Variante Abete bianco	0,0	0,0	0,0	0,0	0,0	0,0	0,0	0,0	0,0	0,0



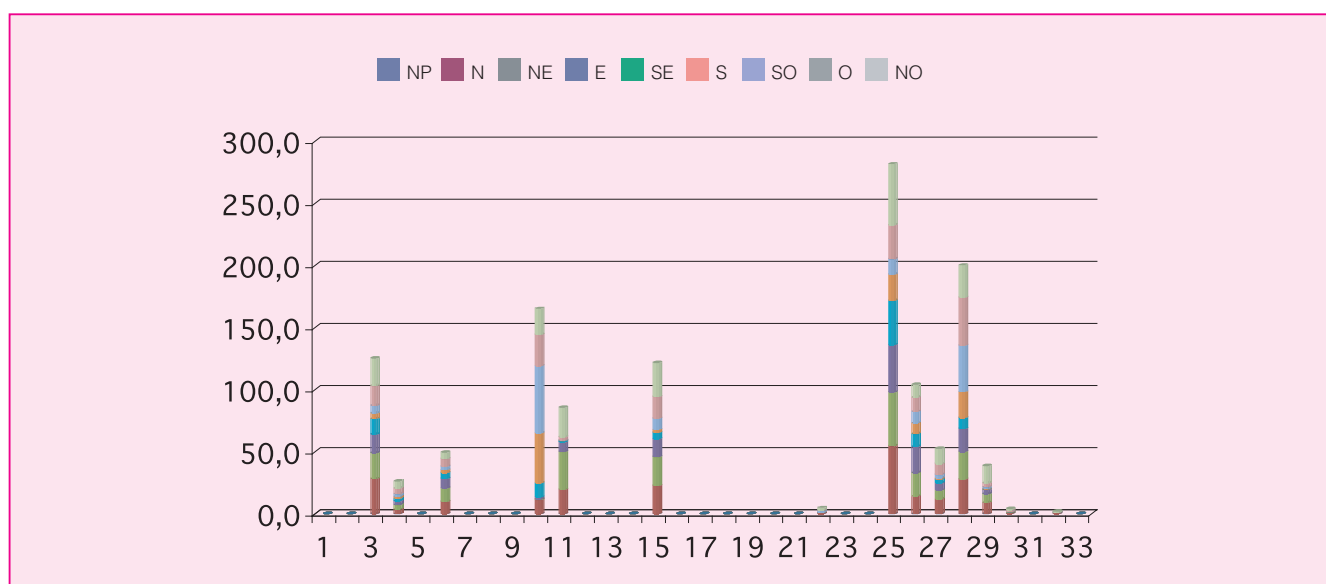
Cod.	Tipologia forestale distribuita per fasce altimetriche	0 200	201 400	401 600	601 800	801 1000	1001 1200	1201 1400	1401 1600	1601 1800	1801 2000	2001 2200	2201 2400	2401 2600	2601 2800
1	Arbusteto a prevalenza di ginepri mesoxerofili	0,0	0,0	0,0	0,0	0,0	0,0	0,0	0,0	0,0	0,0	0,0	0,0	0,0	0,0
2	Arbusteto a prevalenza di ginepri nella fascia montana e submontana	0,0	0,0	0,0	0,0	0,0	0,0	0,0	0,0	0,0	0,0	0,0	0,0	0,0	0,0
3	Arbusteto a prevalenza di ginestre	0,0	0,0	0,0	0,0	0,0	0,0	0,0	0,0	0,0	0,0	0,0	0,0	0,0	0,0
4	Arbusteto a prevalenza di rose, rovi e prugnolo	0,0	0,0	0,0	0,0	0,0	0,0	0,0	0,0	0,0	0,0	0,0	0,0	0,0	0,0
5	Arbusteto a prevalenza di specie della macchia	0,0	0,0	0,0	0,0	0,0	0,0	0,0	0,0	0,0	0,0	0,0	0,0	0,0	0,0
6	Boscaglia pioniera calanchiva	0,0	0,0	0,0	0,0	0,0	0,0	0,0	0,0	0,0	0,0	0,0	0,0	0,0	0,0
7	Boschi di forra	0,0	0,0	0,0	0,0	0,0	0,0	0,0	0,0	0,0	0,0	0,0	0,0	0,0	0,0
8	Castagneto (neutrofilo-acidofilo)	0,0	0,0	0,0	0,0	0,0	0,0	0,0	0,0	0,0	0,0	0,0	0,0	0,0	0,0
9	Castagneto da frutto	0,0	0,0	0,0	0,0	0,0	0,0	0,0	0,0	0,0	0,0	0,0	0,0	0,0	0,0
10	Cerreta mesofila	0,0	0,0	0,0	0,0	0,0	0,0	0,0	0,0	0,0	0,0	0,0	0,0	0,0	0,0
11	Cerreta mesoxerofila	0,0	0,0	0,0	0,0	0,0	0,0	0,0	0,0	0,0	0,0	0,0	0,0	0,0	0,0
12	Faggeta altomontana rupestre	0,0	0,0	0,0	0,0	0,0	0,0	0,0	0,0	0,0	0,0	0,0	0,0	0,0	0,0
13	Faggeta montana (eutrofica-mesoneutrofila-acidofila)	0,0	0,0	0,0	0,0	0,0	0,0	0,0	0,0	0,0	0,0	0,0	0,0	0,0	0,0
14	Faggeta termofila e basso montana	0,0	0,0	0,0	0,0	0,0	0,0	0,0	0,0	0,0	0,0	0,0	0,0	0,0	0,0
15	Latifoglie di invasione miste e varie	0,6	18,9	0,0	0,0	0,0	0,0	0,0	0,0	0,0	0,0	0,0	0,0	0,0	0,0
16	Lecceta costiera termofila	0,0	0,0	0,0	0,0	0,0	0,0	0,0	0,0	0,0	0,0	0,0	0,0	0,0	0,0
17	Lecceta mesoxerofila	0,0	0,0	0,0	0,0	0,0	0,0	0,0	0,0	0,0	0,0	0,0	0,0	0,0	0,0
18	Lecceta rupicola	0,0	0,0	0,0	0,0	0,0	0,0	0,0	0,0	0,0	0,0	0,0	0,0	0,0	0,0
19	Mugheta appenninica	0,0	0,0	0,0	0,0	0,0	0,0	0,0	0,0	0,0	0,0	0,0	0,0	0,0	0,0
20	Orno-ostrieto pioniero	0,0	0,0	0,0	0,0	0,0	0,0	0,0	0,0	0,0	0,0	0,0	0,0	0,0	0,0
21	Ostrieto mesofilo	0,0	0,0	0,0	0,0	0,0	0,0	0,0	0,0	0,0	0,0	0,0	0,0	0,0	0,0
22	Ostrieto mesoxerofilo	0,0	0,0	0,0	0,0	0,0	0,0	0,0	0,0	0,0	0,0	0,0	0,0	0,0	0,0
23	Pineta naturale di pino nero di Villetta Barrea	0,0	0,0	0,0	0,0	0,0	0,0	0,0	0,0	0,0	0,0	0,0	0,0	0,0	0,0
24	Pioppeto di pioppo tremulo	0,0	0,0	0,0	0,0	0,0	0,0	0,0	0,0	0,0	0,0	0,0	0,0	0,0	0,0
25	Pioppo-saliceto ripariale	1,8	96,9	0,0	0,0	0,0	0,0	0,0	0,0	0,0	0,0	0,0	0,0	0,0	0,0
26	Querceto a roverella pioniero	0,0	0,0	0,0	0,0	0,0	0,0	0,0	0,0	0,0	0,0	0,0	0,0	0,0	0,0
27	Querceto a roverella tipico	0,0	13,2	0,0	0,0	0,0	0,0	0,0	0,0	0,0	0,0	0,0	0,0	0,0	0,0
28	Querceto di roverella mesoxerofilo	0,0	44,0	0,0	0,0	0,0	0,0	0,0	0,0	0,0	0,0	0,0	0,0	0,0	0,0
29	Rimboschimento di conifere mediterranee	0,0	2,4	0,0	0,0	0,0	0,0	0,0	0,0	0,0	0,0	0,0	0,0	0,0	0,0
30	Rimboschimento di conifere nella fascia altocollinare e submontana	0,0	0,0	0,0	0,0	0,0	0,0	0,0	0,0	0,0	0,0	0,0	0,0	0,0	0,0
31	Rimboschimento di conifere nella fascia montana	0,0	0,0	0,0	0,0	0,0	0,0	0,0	0,0	0,0	0,0	0,0	0,0	0,0	0,0
32	Robinieto-aillanteto	0,2	16,9	0,0	0,0	0,0	0,0	0,0	0,0	0,0	0,0	0,0	0,0	0,0	0,0
33	Variante Abete bianco	0,0	0,0	0,0	0,0	0,0	0,0	0,0	0,0	0,0	0,0	0,0	0,0	0,0	0,0



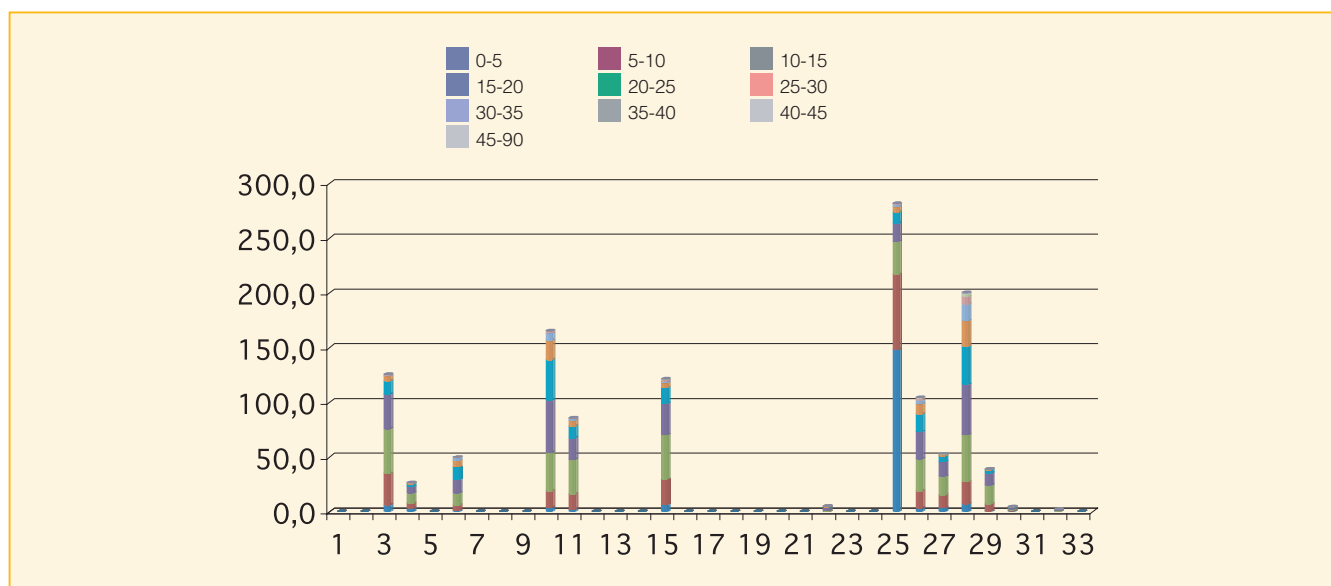


Cod.	Tipologia forestale	Superficie (Ha)
1	Arbusteto a prevalenza di ginepri mesoxerofili	0,0
2	Arbusteto a prevalenza di ginepri nella fascia montana e submontana	0,0
3	Arbusteto a prevalenza di ginestre	125,3
4	Arbusteto a prevalenza di rose, rovi e prugnolo	26,3
5	Arbusteto a prevalenza di specie della macchia	0,0
6	Boscaglia pioniera calanchiva	49,7
7	Boschi di forra	0,0
8	Castagneto (neutrofilo-acidofilo)	0,0
9	Castagneto da frutto	0,0
10	Cerreta mesofila	165,2
11	Cerreta mesoxerofila	85,5
12	Faggeta altomontana rupestre	0,0
13	Faggeta montana (eutrofica-mesoneutrofila-acidofila)	0,0
14	Faggeta termofila e basso montana	0,0
15	Latifoglie di invasione miste e varie	121,5
16	Lecceta costiera termofila	0,0
17	Lecceta mesoxerofila	0,0
18	Lecceta rupicola	0,0
19	Mugheta appenninica	0,0
20	Orno-ostrieto pioniero	0,0
21	Ostrieto mesofilo	0,0
22	Ostrieto mesoxerofilo	5,1
23	Pineta naturale di pino nero di Villetta Barrea	0,0
24	Pioppeto di pioppo tremulo	0,0
25	Pioppo-saliceto ripariale	281,6
26	Querceto a roverella pioniero	104,2
27	Querceto a roverella tipico	52,5
28	Querceto di roverella mesoxerofilo	200,2
29	Rimboschimento di conifere mediterranee	38,6
30	Rimboschimento di conifere nella fascia altocollinare e submontana	4,4
31	Rimboschimento di conifere nella fascia montana	0,0
32	Robinieta-aillanteto	2,0
33	Variante Abete bianco	0,0

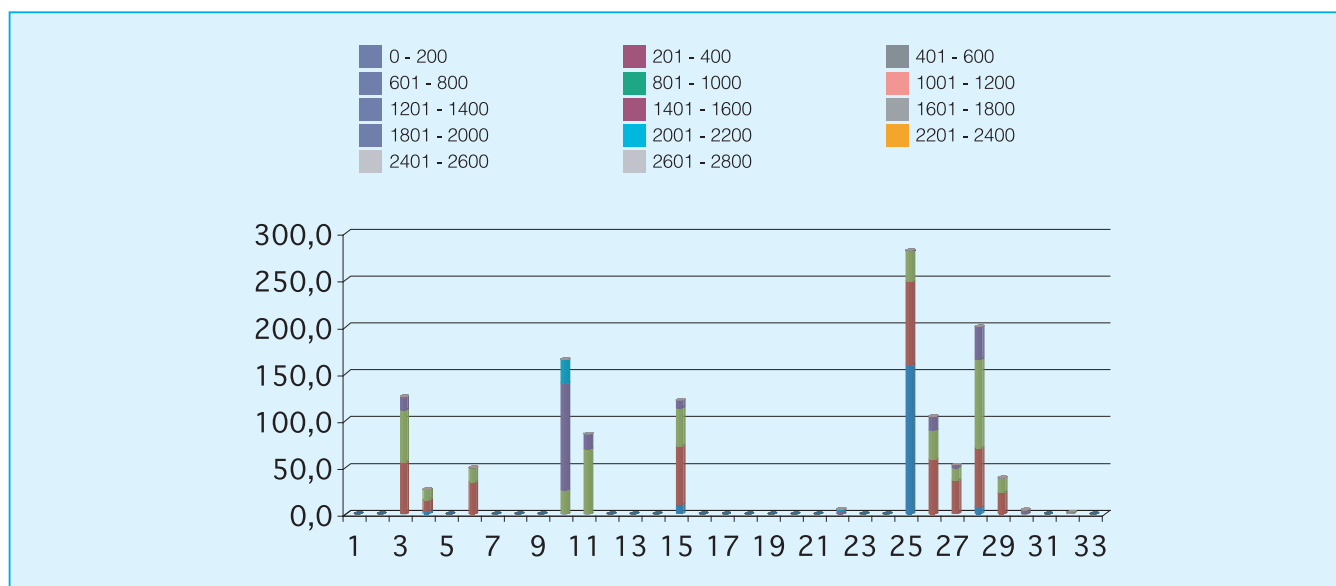
Cod.	Tipologia forestale distribuita per esposizione	NP	N	NE	E	SE	S	SO	O	NO
1	Arbusteto a prevalenza di ginepri mesoxerofili	0,0	0,0	0,0	0,0	0,0	0,0	0,0	0,0	0,0
2	Arbusteto a prevalenza di ginepri nella fascia montana e submontana	0,0	0,0	0,0	0,0	0,0	0,0	0,0	0,0	0,0
3	Arbusteto a prevalenza di ginestre	0,0	28,2	20,7	15,3	12,5	4,5	6,1	16,1	22,1
4	Arbusteto a prevalenza di rose, rovi e prugnolo	0,0	3,5	3,7	3,2	2,0	1,5	2,1	4,6	5,6
5	Arbusteto a prevalenza di specie della macchia	0,0	0,0	0,0	0,0	0,0	0,0	0,0	0,0	0,0
6	Boscaglia pioniera calanchiva	0,0	9,9	10,7	7,9	4,4	2,5	2,8	6,0	5,5
7	Boschi di forra	0,0	0,0	0,0	0,0	0,0	0,0	0,0	0,0	0,0
8	Castagneto (neutrofilo-acidofilo)	0,0	0,0	0,0	0,0	0,0	0,0	0,0	0,0	0,0
9	Castagneto da frutto	0,0	0,0	0,0	0,0	0,0	0,0	0,0	0,0	0,0
10	Cerreta mesofila	0,2	11,4	0,4	1,2	11,7	40,0	53,9	25,3	21,0
11	Cerreta mesoxerofila	0,0	19,5	30,8	7,6	1,0	0,1	0,2	2,8	23,5
12	Faggeta altomontana rupestre	0,0	0,0	0,0	0,0	0,0	0,0	0,0	0,0	0,0
13	Faggeta montana (eutrofica-mesoneutrofila-acidofila)	0,0	0,0	0,0	0,0	0,0	0,0	0,0	0,0	0,0
14	Faggeta termofila e basso montana	0,0	0,0	0,0	0,0	0,0	0,0	0,0	0,0	0,0
15	Latifoglie di invasione miste e varie	0,0	22,9	22,9	14,5	5,3	2,2	9,0	17,4	27,4
16	Lecceta costiera termofila	0,0	0,0	0,0	0,0	0,0	0,0	0,0	0,0	0,0
17	Lecceta mesoxerofila	0,0	0,0	0,0	0,0	0,0	0,0	0,0	0,0	0,0
18	Lecceta rupicola	0,0	0,0	0,0	0,0	0,0	0,0	0,0	0,0	0,0
19	Mugheta appenninica	0,0	0,0	0,0	0,0	0,0	0,0	0,0	0,0	0,0
20	Orno-ostrieto pioniero	0,0	0,0	0,0	0,0	0,0	0,0	0,0	0,0	0,0
21	Ostrieto mesofilo	0,0	0,0	0,0	0,0	0,0	0,0	0,0	0,0	0,0
22	Ostrieto mesoxerofilo	0,0	1,2	0,0	0,0	0,0	0,0	1,3	0,7	1,8
23	Pineta naturale di pino nero di Villetta Barrea	0,0	0,0	0,0	0,0	0,0	0,0	0,0	0,0	0,0
24	Pioppeto di pioppo tremulo	0,0	0,0	0,0	0,0	0,0	0,0	0,0	0,0	0,0
25	Pioppo-saliceto ripariale	0,3	54,3	43,2	38,1	35,7	21,3	12,1	27,4	49,2
26	Querceto a roverella pioniero	0,0	14,3	18,9	21,2	10,1	8,6	9,3	11,5	10,4
27	Querceto a roverella tipico	0,0	11,8	7,1	5,9	3,0	1,0	2,7	8,5	12,4
28	Querceto di roverella mesoxerofilo	0,0	28,0	22,1	18,4	9,0	20,8	37,4	38,8	25,8
29	Rimboscimento di conifere mediterranee	0,0	9,1	6,8	3,5	0,2	0,6	1,4	3,4	13,7
30	Rimboscimento di conifere nella fascia altocollinare e submontana	0,0	0,9	0,6	0,1	0,1	0,0	0,1	1,2	1,4
31	Rimboscimento di conifere nella fascia montana	0,0	0,0	0,0	0,0	0,0	0,0	0,0	0,0	0,0
32	Robinieta-aillanteto	0,0	0,9	0,4	0,0	0,0	0,0	0,0	0,0	0,7
33	Variante Abete bianco	0,0	0,0	0,0	0,0	0,0	0,0	0,0	0,0	0,0

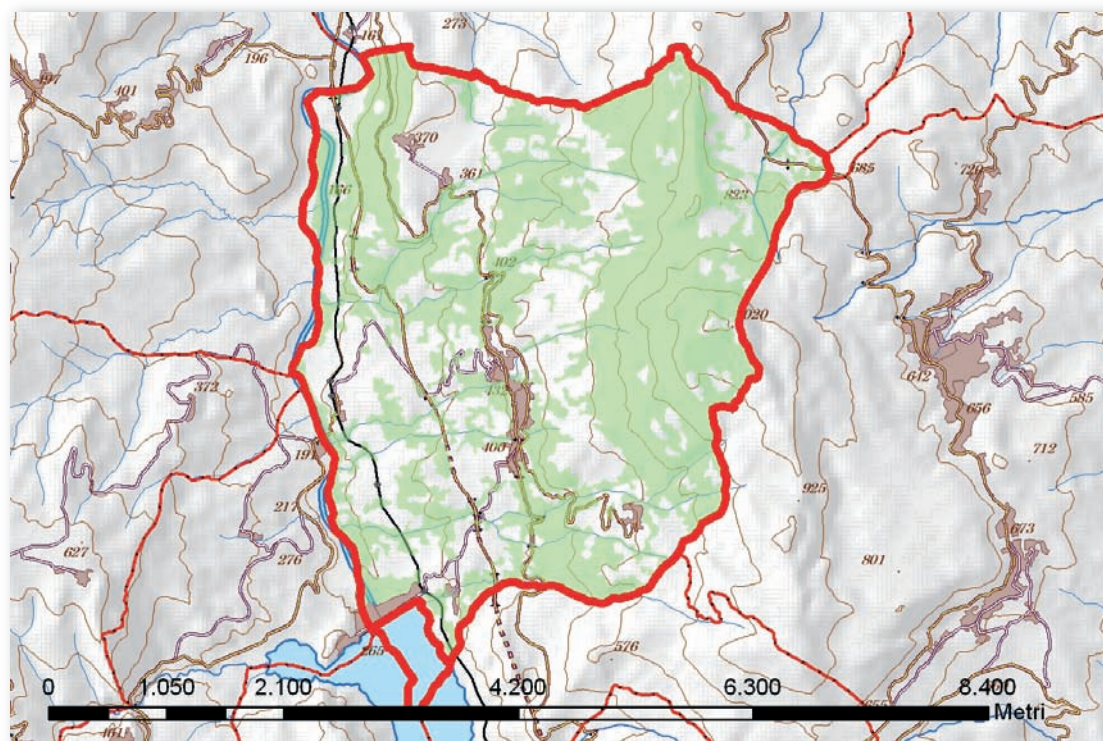


Cod.	Tipologia forestale distribuita per pendenza (gradi)	0-5	5-10	10-15	15-20	20-25	25-30	30-35	35-40	40-45	45-90
1	Arbusteto a prevalenza di ginepri mesoxerofili	0,0	0,0	0,0	0,0	0,0	0,0	0,0	0,0	0,0	0,0
2	Arbusteto a prevalenza di ginepri nella fascia montana e submontana	0,0	0,0	0,0	0,0	0,0	0,0	0,0	0,0	0,0	0,0
3	Arbusteto a prevalenza di ginestre	6,2	28,6	40,9	31,7	12,4	4,2	0,9	0,3	0,1	0,0
4	Arbusteto a prevalenza di rose, rovi e prugnolo	3,3	4,6	9,1	5,8	2,3	0,6	0,3	0,2	0,1	0,1
5	Arbusteto a prevalenza di specie della macchia	0,0	0,0	0,0	0,0	0,0	0,0	0,0	0,0	0,0	0,0
6	Boscaglia pioniera calanchiva	1,2	5,1	10,6	12,2	11,7	5,9	2,4	0,5	0,0	0,0
7	Boschi di forra	0,0	0,0	0,0	0,0	0,0	0,0	0,0	0,0	0,0	0,0
8	Castagneto (neutrofilo-acidofilo)	0,0	0,0	0,0	0,0	0,0	0,0	0,0	0,0	0,0	0,0
9	Castagneto da frutto	0,0	0,0	0,0	0,0	0,0	0,0	0,0	0,0	0,0	0,0
10	Cerreta mesofila	3,8	15,0	35,2	48,0	36,8	17,9	6,5	1,9	0,2	0,0
11	Cerreta mesoxerofila	1,8	14,3	31,4	19,9	10,5	5,3	1,7	0,4	0,2	0,0
12	Faggeta altomontana rupestre	0,0	0,0	0,0	0,0	0,0	0,0	0,0	0,0	0,0	0,0
13	Faggeta montana (eutrofica-mesoneutrofila-acidofila)	0,0	0,0	0,0	0,0	0,0	0,0	0,0	0,0	0,0	0,0
14	Faggeta termofila e basso montana	0,0	0,0	0,0	0,0	0,0	0,0	0,0	0,0	0,0	0,0
15	Latifoglie di invasione miste e varie	6,3	23,4	40,4	28,9	14,3	4,5	1,9	0,9	0,7	0,2
16	Lecceta costiera termofila	0,0	0,0	0,0	0,0	0,0	0,0	0,0	0,0	0,0	0,0
17	Lecceta mesoxerofila	0,0	0,0	0,0	0,0	0,0	0,0	0,0	0,0	0,0	0,0
18	Lecceta rupicola	0,0	0,0	0,0	0,0	0,0	0,0	0,0	0,0	0,0	0,0
19	Mugheta appenninica	0,0	0,0	0,0	0,0	0,0	0,0	0,0	0,0	0,0	0,0
20	Orno-ostrieto pioniero	0,0	0,0	0,0	0,0	0,0	0,0	0,0	0,0	0,0	0,0
21	Ostrieto mesofilo	0,0	0,0	0,0	0,0	0,0	0,0	0,0	0,0	0,0	0,0
22	Ostrieto mesoxerofilo	0,0	0,3	1,2	2,1	0,8	0,4	0,1	0,1	0,0	0,0
23	Pineta naturale di pino nero di Villetta Barrea	0,0	0,0	0,0	0,0	0,0	0,0	0,0	0,0	0,0	0,0
24	Pioppeto di pioppo tremulo	0,0	0,0	0,0	0,0	0,0	0,0	0,0	0,0	0,0	0,0
25	Pioppo-saliceto ripariale	148,1	68,9	29,8	16,8	10,3	4,8	2,3	0,3	0,1	0,1
26	Querceto a roverella pioniero	3,0	15,8	29,2	25,1	16,3	9,2	3,1	1,8	0,6	0,0
27	Querceto a roverella tipico	3,6	11,7	17,1	13,1	5,5	1,2	0,3	0,1	0,0	0,0
28	Querceto di roverella mesoxerofilo	7,0	20,3	42,8	46,1	35,0	23,1	15,5	6,7	2,8	0,8
29	Rimboschimento di conifere mediterranee	0,4	6,6	17,3	10,8	3,1	0,4	0,0	0,0	0,0	0,0
30	Rimboschimento di conifere nella fascia altocollinare e submontana	0,8	0,5	1,2	1,2	0,6	0,0	0,0	0,0	0,0	0,0
31	Rimboschimento di conifere nella fascia montana	0,0	0,0	0,0	0,0	0,0	0,0	0,0	0,0	0,0	0,0
32	Robinieta-aillanteto	0,6	0,2	0,4	0,4	0,2	0,1	0,0	0,0	0,0	0,0
33	Variante Abete bianco	0,0	0,0	0,0	0,0	0,0	0,0	0,0	0,0	0,0	0,0



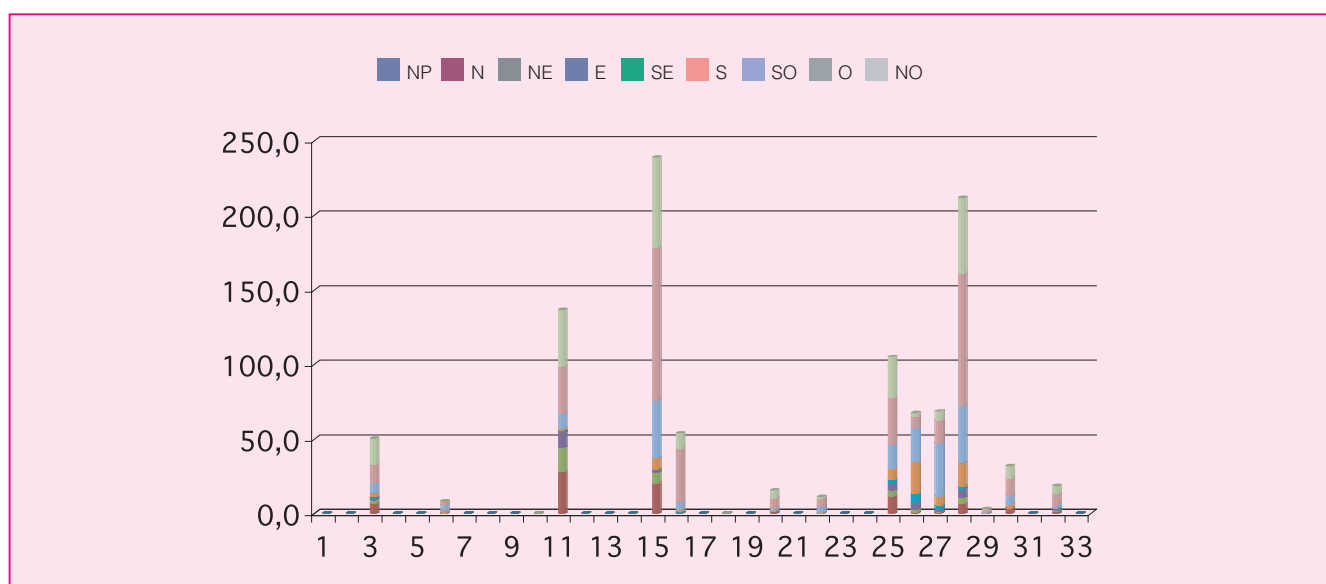
Cod.	Tipologia forestale distribuita per fasce altimetriche	0 200	201 400	401 600	601 800	801 1000	1001 1200	1201 1400	1401 1600	1601 1800	1801 2000	2001 2200	2201 2400	2401 2600	2601 2800
1	Arbusteto a prevalenza di ginepri mesoxerofili	0,0	0,0	0,0	0,0	0,0	0,0	0,0	0,0	0,0	0,0	0,0	0,0	0,0	0,0
2	Arbusteto a prevalenza di ginepri nella fascia montana e submontana	0,0	0,0	0,0	0,0	0,0	0,0	0,0	0,0	0,0	0,0	0,0	0,0	0,0	0,0
3	Arbusteto a prevalenza di ginestre	0,0	55,8	55,3	14,2	0,0	0,0	0,0	0,0	0,0	0,0	0,0	0,0	0,0	0,0
4	Arbusteto a prevalenza di rose, rovi e prugnolo	3,2	12,0	11,1	0,0	0,0	0,0	0,0	0,0	0,0	0,0	0,0	0,0	0,0	0,0
5	Arbusteto a prevalenza di specie della macchia	0,0	0,0	0,0	0,0	0,0	0,0	0,0	0,0	0,0	0,0	0,0	0,0	0,0	0,0
6	Boscaglia pioniera calanchiva	0,0	34,3	15,4	0,0	0,0	0,0	0,0	0,0	0,0	0,0	0,0	0,0	0,0	0,0
7	Boschi di forra	0,0	0,0	0,0	0,0	0,0	0,0	0,0	0,0	0,0	0,0	0,0	0,0	0,0	0,0
8	Castagneto (neutrofilo-acidofilo)	0,0	0,0	0,0	0,0	0,0	0,0	0,0	0,0	0,0	0,0	0,0	0,0	0,0	0,0
9	Castagneto da frutto	0,0	0,0	0,0	0,0	0,0	0,0	0,0	0,0	0,0	0,0	0,0	0,0	0,0	0,0
10	Cerreta mesofila	0,0	0,0	25,3	114,4	25,5	0,0	0,0	0,0	0,0	0,0	0,0	0,0	0,0	0,0
11	Cerreta mesoxerofila	0,0	0,1	69,0	16,3	0,0	0,0	0,0	0,0	0,0	0,0	0,0	0,0	0,0	0,0
12	Faggeta altomontana rupestre	0,0	0,0	0,0	0,0	0,0	0,0	0,0	0,0	0,0	0,0	0,0	0,0	0,0	0,0
13	Faggeta montana (eutrofica-mesoneutrofila-acidofila)	0,0	0,0	0,0	0,0	0,0	0,0	0,0	0,0	0,0	0,0	0,0	0,0	0,0	0,0
14	Faggeta termofila e basso montana	0,0	0,0	0,0	0,0	0,0	0,0	0,0	0,0	0,0	0,0	0,0	0,0	0,0	0,0
15	Latifoglie di invasione miste e varie	9,5	63,2	40,1	8,7	0,0	0,0	0,0	0,0	0,0	0,0	0,0	0,0	0,0	0,0
16	Lecceta costiera termofila	0,0	0,0	0,0	0,0	0,0	0,0	0,0	0,0	0,0	0,0	0,0	0,0	0,0	0,0
17	Lecceta mesoxerofila	0,0	0,0	0,0	0,0	0,0	0,0	0,0	0,0	0,0	0,0	0,0	0,0	0,0	0,0
18	Lecceta rupicola	0,0	0,0	0,0	0,0	0,0	0,0	0,0	0,0	0,0	0,0	0,0	0,0	0,0	0,0
19	Mugheta appenninica	0,0	0,0	0,0	0,0	0,0	0,0	0,0	0,0	0,0	0,0	0,0	0,0	0,0	0,0
20	Orno-ostrieto pioniero	0,0	0,0	0,0	0,0	0,0	0,0	0,0	0,0	0,0	0,0	0,0	0,0	0,0	0,0
21	Ostrieto mesofilo	0,0	0,0	0,0	0,0	0,0	0,0	0,0	0,0	0,0	0,0	0,0	0,0	0,0	0,0
22	Ostrieto mesoxerofilo	0,0	0,0	0,0	3,8	1,2	0,0	0,0	0,0	0,0	0,0	0,0	0,0	0,0	0,0
23	Pineta naturale di pino nero di Villetta Barrea	0,0	0,0	0,0	0,0	0,0	0,0	0,0	0,0	0,0	0,0	0,0	0,0	0,0	0,0
24	Pioppeto di pioppo tremulo	0,0	0,0	0,0	0,0	0,0	0,0	0,0	0,0	0,0	0,0	0,0	0,0	0,0	0,0
25	Pioppo-saliceto ripariale	159,1	89,1	32,7	0,6	0,0	0,0	0,0	0,0	0,0	0,0	0,0	0,0	0,0	0,0
26	Querceto a roverella pioniero	0,0	58,1	31,3	14,8	0,0	0,0	0,0	0,0	0,0	0,0	0,0	0,0	0,0	0,0
27	Querceto a roverella tipico	0,8	35,2	13,3	3,2	0,0	0,0	0,0	0,0	0,0	0,0	0,0	0,0	0,0	0,0
28	Querceto di roverella mesoxerofilo	6,8	63,6	94,7	35,1	0,0	0,0	0,0	0,0	0,0	0,0	0,0	0,0	0,0	0,0
29	Rimboschimento di conifere mediterranee	0,0	22,9	15,7	0,0	0,0	0,0	0,0	0,0	0,0	0,0	0,0	0,0	0,0	0,0
30	Rimboschimento di conifere nella fascia altocollinare e submontana	0,0	0,0	0,1	4,3	0,0	0,0	0,0	0,0	0,0	0,0	0,0	0,0	0,0	0,0
31	Rimboschimento di conifere nella fascia montana	0,0	0,0	0,0	0,0	0,0	0,0	0,0	0,0	0,0	0,0	0,0	0,0	0,0	0,0
32	Robinieta-aillanteto	1,0	0,0	1,0	0,0	0,0	0,0	0,0	0,0	0,0	0,0	0,0	0,0	0,0	0,0
33	Variante Abete bianco	0,0	0,0	0,0	0,0	0,0	0,0	0,0	0,0	0,0	0,0	0,0	0,0	0,0	0,0



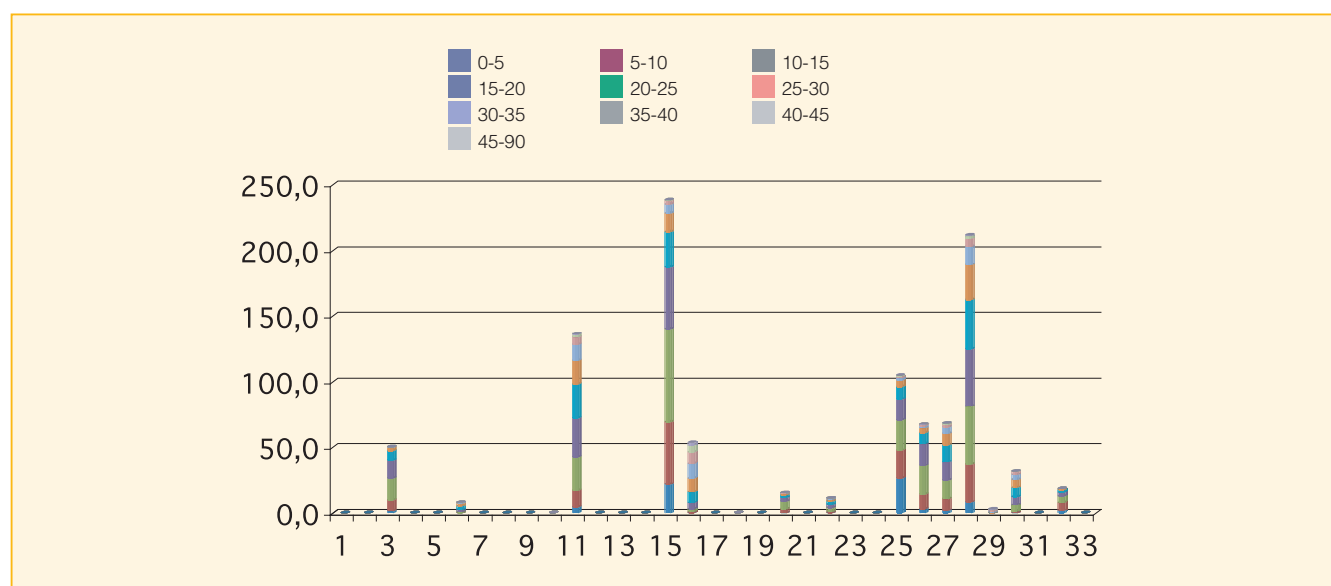


Cod.	Tipologia forestale	Superficie (Ha)
1	Arbusteto a prevalenza di ginepri mesoxerofili	0,0
2	Arbusteto a prevalenza di ginepri nella fascia montana e submontana	0,0
3	Arbusteto a prevalenza di ginestre	50,4
4	Arbusteto a prevalenza di rose, rovi e prugnolo	0,0
5	Arbusteto a prevalenza di specie della macchia	0,0
6	Boscaglia pioniera calanchiva	8,2
7	Boschi di forra	0,0
8	Castagneto (neutrofilo-acidofilo)	0,0
9	Castagneto da frutto	0,0
10	Cerreta mesofila	0,2
11	Cerreta mesoxerofila	136,5
12	Faggeta altomontana rupestre	0,0
13	Faggeta montana (eutrofica-mesoneutrofila-acidofila)	0,0
14	Faggeta termofila e basso montana	0,0
15	Latifoglie di invasione miste e varie	238,7
16	Lecceta costiera termofila	53,8
17	Lecceta mesoxerofila	0,0
18	Lecceta rupicola	0,3
19	Mugheta appenninica	0,0
20	Orno-ostrieto pioniero	15,5
21	Ostrieto mesofilo	0,0
22	Ostrieto mesoxerofilo	11,3
23	Pineta naturale di pino nero di Villetta Barrea	0,0
24	Pioppeto di pioppo tremulo	0,0
25	Pioppo-saliceto ripariale	105,1
26	Querceto a roverella pioniero	67,6
27	Querceto a roverella tipico	68,6
28	Querceto di roverella mesoxerofilo	211,8
29	Rimboschimento di conifere mediterranee	3,1
30	Rimboschimento di conifere nella fascia altocollinare e submontana	31,9
31	Rimboschimento di conifere nella fascia montana	0,0
32	Robinieta-ailanteto	18,6
33	Variante Abete bianco	0,0

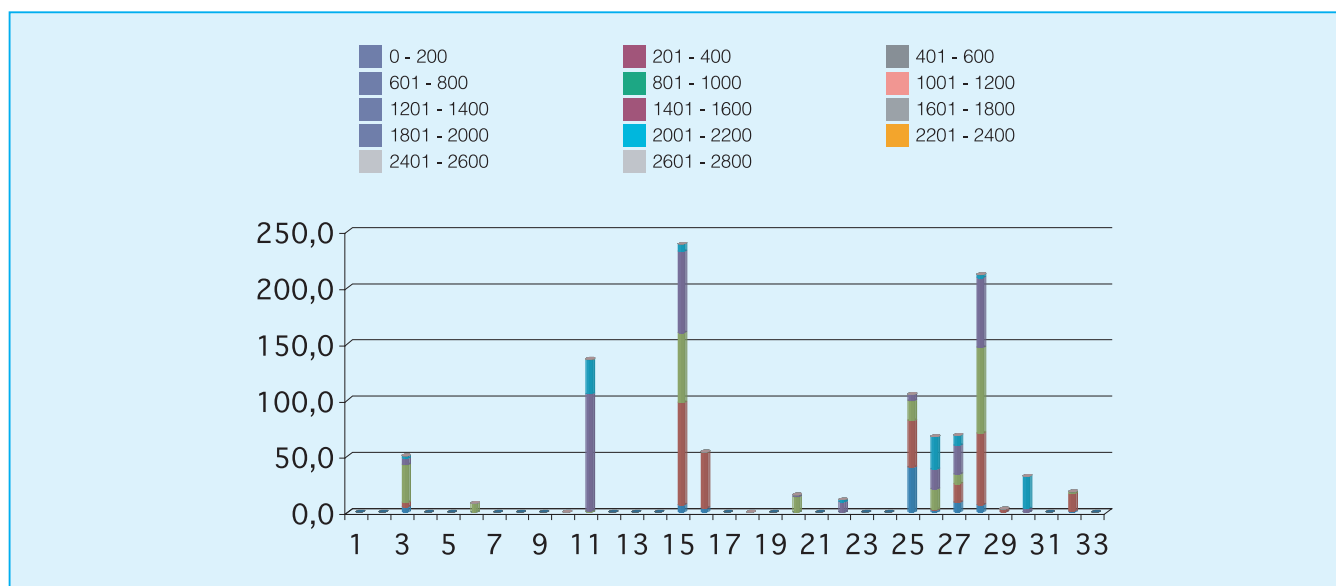
Cod.	Tipologia forestale distribuita per esposizione	NP	N	NE	E	SE	S	SO	O	NO
1	Arbusteto a prevalenza di ginepri mesoxerofili	0,0	0,0	0,0	0,0	0,0	0,0	0,0	0,0	0,0
2	Arbusteto a prevalenza di ginepri nella fascia montana e submontana	0,0	0,0	0,0	0,0	0,0	0,0	0,0	0,0	0,0
3	Arbusteto a prevalenza di ginestre	0,0	7,1	1,9	1,1	0,9	2,9	6,4	12,5	17,6
4	Arbusteto a prevalenza di rose, rovi e prugnolo	0,0	0,0	0,0	0,0	0,0	0,0	0,0	0,0	0,0
5	Arbusteto a prevalenza di specie della macchia	0,0	0,0	0,0	0,0	0,0	0,0	0,0	0,0	0,0
6	Boscaglia pioniera calanchiva	0,0	0,0	0,0	0,0	0,1	1,7	3,8	2,2	0,4
7	Boschi di forra	0,0	0,0	0,0	0,0	0,0	0,0	0,0	0,0	0,0
8	Castagneto (neutrofilo-acidofilo)	0,0	0,0	0,0	0,0	0,0	0,0	0,0	0,0	0,0
9	Castagneto da frutto	0,0	0,0	0,0	0,0	0,0	0,0	0,0	0,0	0,0
10	Cerreta mesofila	0,0	0,0	0,0	0,0	0,0	0,0	0,1	0,1	0,0
11	Cerreta mesoxerofila	0,0	27,7	16,3	10,7	0,9	1,6	9,8	31,4	38,0
12	Faggeta altomontana rupestre	0,0	0,0	0,0	0,0	0,0	0,0	0,0	0,0	0,0
13	Faggeta montana (eutrofica-mesoneutrofila-acidofila)	0,0	0,0	0,0	0,0	0,0	0,0	0,0	0,0	0,0
14	Faggeta termofila e basso montana	0,0	0,0	0,0	0,0	0,0	0,0	0,0	0,0	0,0
15	Latifoglie di invasione miste e varie	0,1	20,1	7,4	1,8	0,4	7,9	38,5	102,4	60,2
16	Lecceta costiera termofila	0,0	0,4	0,2	0,2	0,6	1,5	5,0	36,3	9,8
17	Lecceta mesoxerofila	0,0	0,0	0,0	0,0	0,0	0,0	0,0	0,0	0,0
18	Lecceta rupicola	0,0	0,0	0,0	0,0	0,0	0,0	0,0	0,2	0,0
19	Mugheta appenninica	0,0	0,0	0,0	0,0	0,0	0,0	0,0	0,0	0,0
20	Orno-ostrieto pioniero	0,0	1,2	0,2	0,0	0,0	1,0	1,0	7,0	5,1
21	Ostrieto mesofilo	0,0	0,0	0,0	0,0	0,0	0,0	0,0	0,0	0,0
22	Ostrieto mesoxerofilo	0,0	0,0	0,1	0,1	0,0	0,9	3,6	5,1	1,5
23	Pineta naturale di pino nero di Villetta Barrea	0,0	0,0	0,0	0,0	0,0	0,0	0,0	0,0	0,0
24	Pioppeto di pioppo tremulo	0,0	0,0	0,0	0,0	0,0	0,0	0,0	0,0	0,0
25	Pioppo-saliceto ripariale	0,0	11,4	4,2	4,5	2,6	7,2	16,4	31,2	27,5
26	Querceto a roverella pioniero	0,0	1,0	2,1	4,7	5,7	21,1	23,0	7,3	2,7
27	Querceto a roverella tipico	0,0	1,1	0,5	1,2	2,5	6,3	35,7	15,1	6,3
28	Querceto di roverella mesoxerofilo	0,0	6,7	4,1	5,5	1,7	16,0	38,6	88,5	50,6
29	Rimboschimento di conifere mediterranee	0,0	0,0	0,0	0,0	0,0	0,0	0,3	2,5	0,3
30	Rimboschimento di conifere nella fascia altocollinare e submontana	0,0	3,3	0,1	0,0	0,0	2,8	5,8	11,7	8,2
31	Rimboschimento di conifere nella fascia montana	0,0	0,0	0,0	0,0	0,0	0,0	0,0	0,0	0,0
32	Robinieta-aillanteto	0,0	1,5	0,7	0,4	0,8	0,5	2,4	7,2	5,1
33	Variante Abete bianco	0,0	0,0	0,0	0,0	0,0	0,0	0,0	0,0	0,0

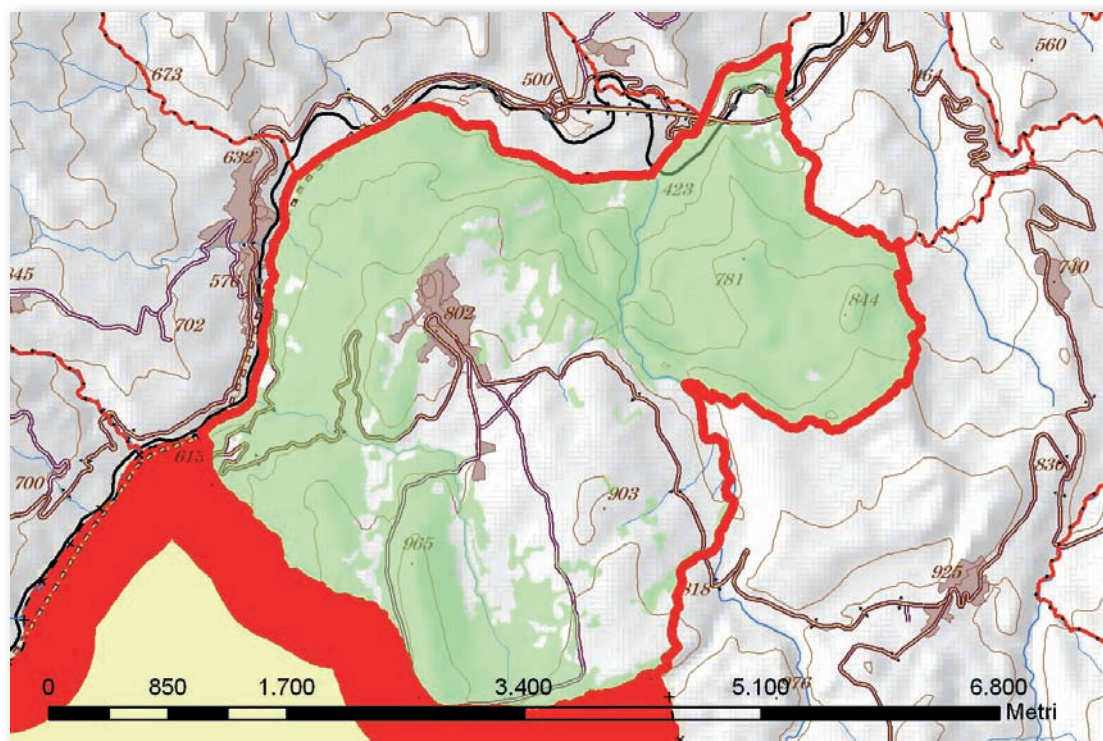


Cod.	Tipologia forestale distribuita per pendenza (gradi)	0-5	5-10	10-15	15-20	20-25	25-30	30-35	35-40	40-45	45-90
1	Arbusteto a prevalenza di ginepri mesoxerofili	0,0	0,0	0,0	0,0	0,0	0,0	0,0	0,0	0,0	0,0
2	Arbusteto a prevalenza di ginepri nella fascia montana e submontana	0,0	0,0	0,0	0,0	0,0	0,0	0,0	0,0	0,0	0,0
3	Arbusteto a prevalenza di ginestre	1,7	8,3	16,5	13,7	7,4	2,4	0,3	0,0	0,0	0,0
4	Arbusteto a prevalenza di rose, rovi e prugnolo	0,0	0,0	0,0	0,0	0,0	0,0	0,0	0,0	0,0	0,0
5	Arbusteto a prevalenza di specie della macchia	0,0	0,0	0,0	0,0	0,0	0,0	0,0	0,0	0,0	0,0
6	Boscaglia pioniera calanchiva	0,0	0,2	0,7	1,8	2,6	2,2	0,7	0,0	0,0	0,0
7	Boschi di forra	0,0	0,0	0,0	0,0	0,0	0,0	0,0	0,0	0,0	0,0
8	Castagneto (neutrofilo-acidofilo)	0,0	0,0	0,0	0,0	0,0	0,0	0,0	0,0	0,0	0,0
9	Castagneto da frutto	0,0	0,0	0,0	0,0	0,0	0,0	0,0	0,0	0,0	0,0
10	Cerreta mesofila	0,0	0,0	0,0	0,1	0,0	0,0	0,0	0,0	0,0	0,0
11	Cerreta mesoxerofila	4,7	12,6	25,4	29,6	25,9	18,0	12,1	6,0	2,0	0,2
12	Faggeta altomontana rupestre	0,0	0,0	0,0	0,0	0,0	0,0	0,0	0,0	0,0	0,0
13	Faggeta montana (eutrofica-mesoneutrofila-acidofila)	0,0	0,0	0,0	0,0	0,0	0,0	0,0	0,0	0,0	0,0
14	Faggeta termofila e basso montana	0,0	0,0	0,0	0,0	0,0	0,0	0,0	0,0	0,0	0,0
15	Latifoglie di invasione miste e varie	21,9	47,3	70,7	47,4	26,9	14,1	6,8	2,8	0,7	0,1
16	Lecceta costiera termofila	0,3	0,8	2,0	4,7	8,3	10,6	11,3	8,6	5,1	2,3
17	Lecceta mesoxerofila	0,0	0,0	0,0	0,0	0,0	0,0	0,0	0,0	0,0	0,0
18	Lecceta rupicola	0,0	0,0	0,0	0,0	0,0	0,0	0,0	0,0	0,1	0,1
19	Mugheta appenninica	0,0	0,0	0,0	0,0	0,0	0,0	0,0	0,0	0,0	0,0
20	Orno-ostrieto pioniero	0,3	2,7	5,9	2,9	1,9	1,0	0,6	0,3	0,0	0,0
21	Ostrieto mesofilo	0,0	0,0	0,0	0,0	0,0	0,0	0,0	0,0	0,0	0,0
22	Ostrieto mesoxerofilo	0,1	1,2	2,8	2,5	2,5	1,5	0,6	0,1	0,0	0,0
23	Pineta naturale di pino nero di Villetta Barrea	0,0	0,0	0,0	0,0	0,0	0,0	0,0	0,0	0,0	0,0
24	Pioppeto di pioppo tremulo	0,0	0,0	0,0	0,0	0,0	0,0	0,0	0,0	0,0	0,0
25	Pioppo-saliceto ripariale	26,6	21,1	23,0	15,9	9,4	4,9	2,2	1,0	0,5	0,3
26	Querceto a roverella pioniero	3,0	11,5	21,6	16,7	8,3	3,7	1,9	0,7	0,2	0,1
27	Querceto a roverella tipico	1,9	8,9	14,3	13,9	12,7	9,1	4,7	2,0	0,9	0,3
28	Querceto di roverella mesoxerofilo	8,2	29,0	44,1	43,6	37,7	26,5	14,0	6,0	1,9	0,7
29	Rimboschimento di conifere mediterranee	0,0	0,0	0,1	0,0	0,1	0,4	1,0	0,8	0,3	0,4
30	Rimboschimento di conifere nella fascia altocollinare e submontana	0,1	1,3	4,9	6,2	7,0	6,0	3,8	2,4	0,3	0,0
31	Rimboschimento di conifere nella fascia montana	0,0	0,0	0,0	0,0	0,0	0,0	0,0	0,0	0,0	0,0
32	Robinietao-aillanteto	1,9	6,0	5,1	2,8	2,0	0,7	0,2	0,0	0,0	0,0
33	Variante Abete bianco	0,0	0,0	0,0	0,0	0,0	0,0	0,0	0,0	0,0	0,0



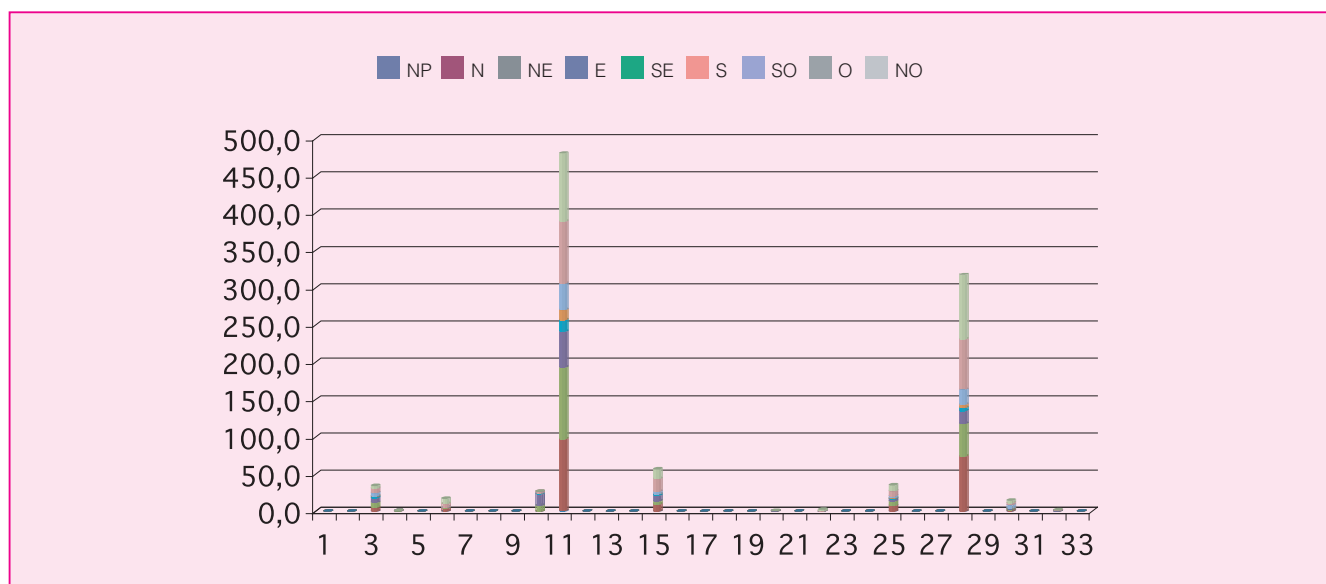
Cod.	Tipologia forestale distribuita per fasce altimetriche	0 200	201 400	401 600	601 800	801 1000	1001 1200	1201 1400	1401 1600	1601 1800	1801 2000	2001 2200	2201 2400	2401 2600	2601 2800
1	Arbusteto a prevalenza di ginepri mesoxerofili	0,0	0,0	0,0	0,0	0,0	0,0	0,0	0,0	0,0	0,0	0,0	0,0	0,0	0,0
2	Arbusteto a prevalenza di ginepri nella fascia montana e submontana	0,0	0,0	0,0	0,0	0,0	0,0	0,0	0,0	0,0	0,0	0,0	0,0	0,0	0,0
3	Arbusteto a prevalenza di ginestre	4,6	3,9	33,8	5,5	2,3	0,3	0,0	0,0	0,0	0,0	0,0	0,0	0,0	0,0
4	Arbusteto a prevalenza di rose, rovi e prugnolo	0,0	0,0	0,0	0,0	0,0	0,0	0,0	0,0	0,0	0,0	0,0	0,0	0,0	0,0
5	Arbusteto a prevalenza di specie della macchia	0,0	0,0	0,0	0,0	0,0	0,0	0,0	0,0	0,0	0,0	0,0	0,0	0,0	0,0
6	Boscaglia pioniera calanchiva	0,0	0,0	8,2	0,0	0,0	0,0	0,0	0,0	0,0	0,0	0,0	0,0	0,0	0,0
7	Boschi di forra	0,0	0,0	0,0	0,0	0,0	0,0	0,0	0,0	0,0	0,0	0,0	0,0	0,0	0,0
8	Castagneto (neutrofilo-acidofilo)	0,0	0,0	0,0	0,0	0,0	0,0	0,0	0,0	0,0	0,0	0,0	0,0	0,0	0,0
9	Castagneto da frutto	0,0	0,0	0,0	0,0	0,0	0,0	0,0	0,0	0,0	0,0	0,0	0,0	0,0	0,0
10	Cerreta mesofila	0,0	0,0	0,2	0,0	0,0	0,0	0,0	0,0	0,0	0,0	0,0	0,0	0,0	0,0
11	Cerreta mesoxerofila	0,0	0,0	1,5	103,9	30,4	0,8	0,0	0,0	0,0	0,0	0,0	0,0	0,0	0,0
12	Faggeta altomontana rupestre	0,0	0,0	0,0	0,0	0,0	0,0	0,0	0,0	0,0	0,0	0,0	0,0	0,0	0,0
13	Faggeta montana (eutrofica-mesoneutrofila-acidofila)	0,0	0,0	0,0	0,0	0,0	0,0	0,0	0,0	0,0	0,0	0,0	0,0	0,0	0,0
14	Faggeta termofila e basso montana	0,0	0,0	0,0	0,0	0,0	0,0	0,0	0,0	0,0	0,0	0,0	0,0	0,0	0,0
15	Latifoglie di invasione miste e varie	6,6	90,9	62,2	72,3	6,7	0,0	0,0	0,0	0,0	0,0	0,0	0,0	0,0	0,0
16	Lecceta costiera termofila	3,8	49,1	0,9	0,0	0,0	0,0	0,0	0,0	0,0	0,0	0,0	0,0	0,0	0,0
17	Lecceta mesoxerofila	0,0	0,0	0,0	0,0	0,0	0,0	0,0	0,0	0,0	0,0	0,0	0,0	0,0	0,0
18	Lecceta rupicola	0,0	0,3	0,0	0,0	0,0	0,0	0,0	0,0	0,0	0,0	0,0	0,0	0,0	0,0
19	Mugheta appenninica	0,0	0,0	0,0	0,0	0,0	0,0	0,0	0,0	0,0	0,0	0,0	0,0	0,0	0,0
20	Orno-ostrieto pioniero	0,0	0,0	13,9	1,6	0,0	0,0	0,0	0,0	0,0	0,0	0,0	0,0	0,0	0,0
21	Ostrieto mesofilo	0,0	0,0	0,0	0,0	0,0	0,0	0,0	0,0	0,0	0,0	0,0	0,0	0,0	0,0
22	Ostrieto mesoxerofilo	0,0	0,0	0,0	9,5	1,8	0,0	0,0	0,0	0,0	0,0	0,0	0,0	0,0	0,0
23	Pineta naturale di pino nero di Villetta Barrea	0,0	0,0	0,0	0,0	0,0	0,0	0,0	0,0	0,0	0,0	0,0	0,0	0,0	0,0
24	Pioppeto di pioppo tremulo	0,0	0,0	0,0	0,0	0,0	0,0	0,0	0,0	0,0	0,0	0,0	0,0	0,0	0,0
25	Pioppo-saliceto ripariale	39,9	41,9	17,4	5,8	0,0	0,0	0,0	0,0	0,0	0,0	0,0	0,0	0,0	0,0
26	Querceto a roverella pioniero	1,9	0,7	18,1	17,8	29,2	0,0	0,0	0,0	0,0	0,0	0,0	0,0	0,0	0,0
27	Querceto a roverella tipico	8,6	16,6	8,6	25,6	9,2	0,0	0,0	0,0	0,0	0,0	0,0	0,0	0,0	0,0
28	Querceto di roverella mesoxerofilo	6,5	63,8	76,5	62,0	3,0	0,0	0,0	0,0	0,0	0,0	0,0	0,0	0,0	0,0
29	Rimboschimento di conifere mediterranee	0,0	2,8	0,3	0,0	0,0	0,0	0,0	0,0	0,0	0,0	0,0	0,0	0,0	0,0
30	Rimboschimento di conifere nella fascia altocollinare e submontana	0,0	0,0	0,0	3,3	28,6	0,0	0,0	0,0	0,0	0,0	0,0	0,0	0,0	0,0
31	Rimboschimento di conifere nella fascia montana	0,0	0,0	0,0	0,0	0,0	0,0	0,0	0,0	0,0	0,0	0,0	0,0	0,0	0,0
32	Robinieto-aillanteto	1,0	15,6	1,9	0,0	0,0	0,0	0,0	0,0	0,0	0,0	0,0	0,0	0,0	0,0
33	Variante Abete bianco	0,0	0,0	0,0	0,0	0,0	0,0	0,0	0,0	0,0	0,0	0,0	0,0	0,0	0,0



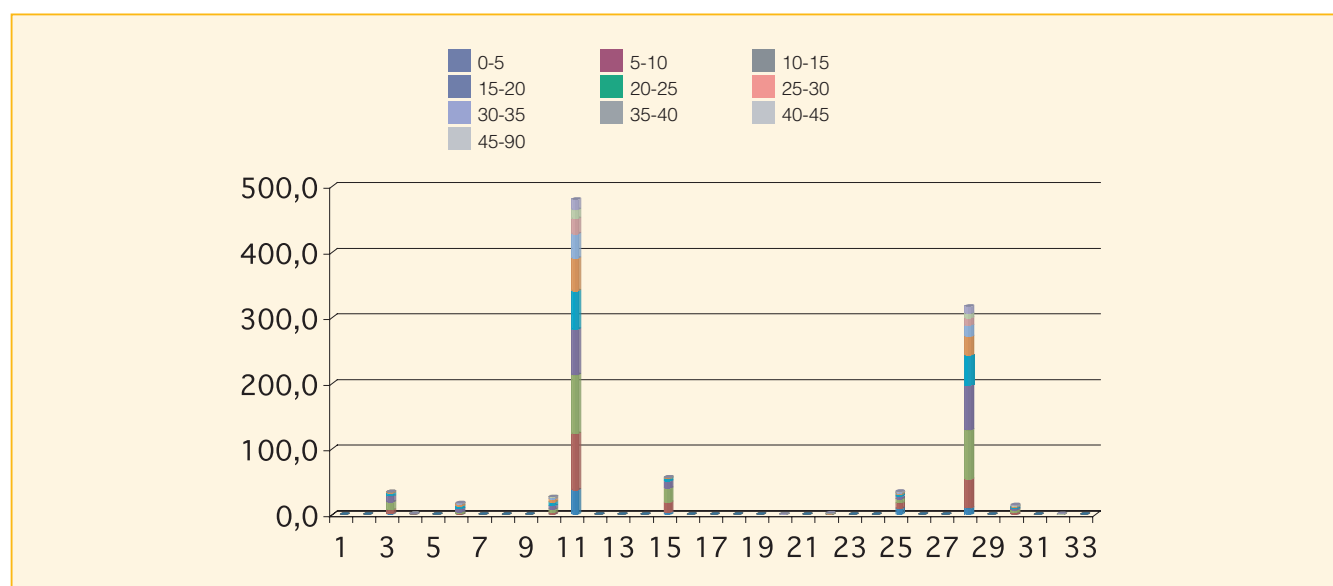


Cod.	Tipologia forestale	Superficie (Ha)
1	Arbusteto a prevalenza di ginepri mesoxerofili	0,0
2	Arbusteto a prevalenza di ginepri nella fascia montana e submontana	0,0
3	Arbusteto a prevalenza di ginestre	34,5
4	Arbusteto a prevalenza di rose, rovi e prugnolo	1,0
5	Arbusteto a prevalenza di specie della macchia	0,0
6	Boscaglia pioniera calanchiva	17,5
7	Boschi di forra	0,0
8	Castagneto (neutrofilo-acidofilo)	0,0
9	Castagneto da frutto	0,0
10	Cerreta mesofila	27,1
11	Cerreta mesoxerofila	480,5
12	Faggeta altomontana rupestre	0,0
13	Faggeta montana (eutrofica-mesoneutrofila-acidofila)	0,0
14	Faggeta termofila e basso montana	0,0
15	Latifoglie di invasione miste e varie	56,9
16	Lecceta costiera termofila	0,0
17	Lecceta mesoxerofila	0,0
18	Lecceta rupicola	0,0
19	Mugheta appenninica	0,0
20	Orno-ostrieto pioniero	0,8
21	Ostrieto mesofilo	0,0
22	Ostrieto mesoxerofilo	2,6
23	Pineta naturale di pino nero di Villetta Barrea	0,0
24	Pioppeto di pioppo tremulo	0,0
25	Pioppo-saliceto ripariale	35,5
26	Querceto a roverella pioniero	0,0
27	Querceto a roverella tipico	0,0
28	Querceto di roverella mesoxerofilo	317,4
29	Rimboschimento di conifere mediterranee	0,0
30	Rimboschimento di conifere nella fascia altocollinare e submontana	14,8
31	Rimboschimento di conifere nella fascia montana	0,0
32	Robinieta-aillanteto	1,7
33	Variante Abete bianco	0,0

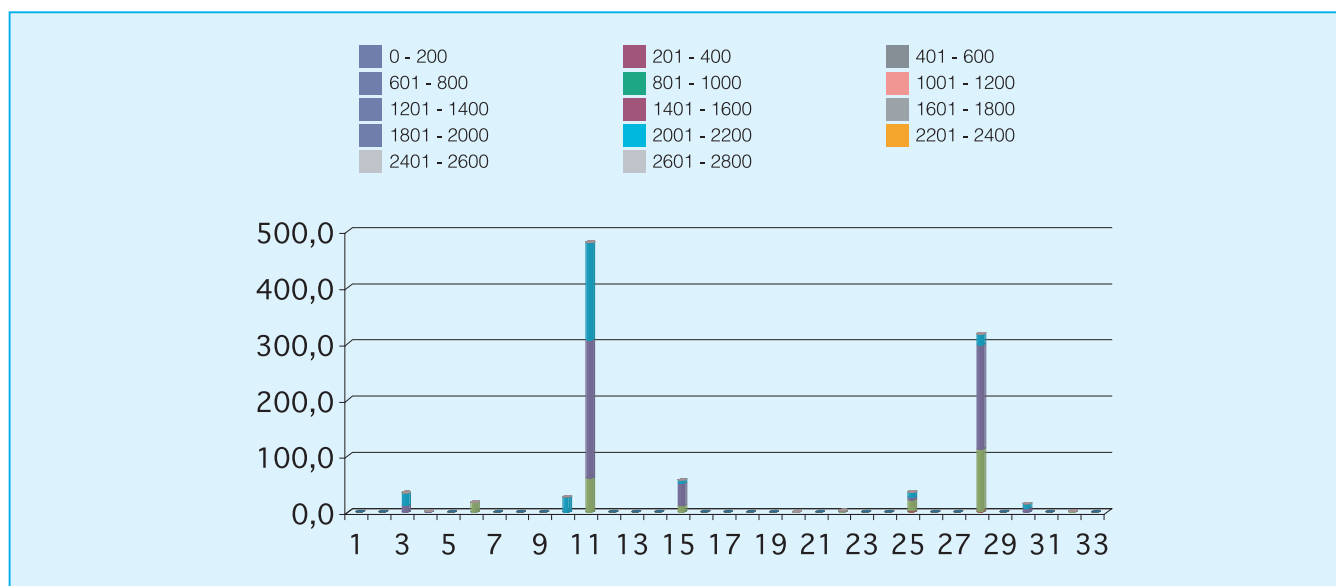
Cod.	Tipologia forestale distribuita per esposizione	NP	N	NE	E	SE	S	SO	O	NO
1	Arbusteto a prevalenza di ginepri mesoxerofili	0,0	0,0	0,0	0,0	0,0	0,0	0,0	0,0	0,0
2	Arbusteto a prevalenza di ginepri nella fascia montana e submontana	0,0	0,0	0,0	0,0	0,0	0,0	0,0	0,0	0,0
3	Arbusteto a prevalenza di ginestre	0,0	5,1	6,8	6,5	1,7	0,7	4,6	5,9	3,3
4	Arbusteto a prevalenza di rose, rovi e prugnolo	0,0	0,5	0,4	0,0	0,0	0,0	0,0	0,1	0,1
5	Arbusteto a prevalenza di specie della macchia	0,0	0,0	0,0	0,0	0,0	0,0	0,0	0,0	0,0
6	Boscaglia pioniera calanchiva	0,0	4,1	1,1	0,0	0,0	0,0	0,4	4,8	7,2
7	Boschi di forra	0,0	0,0	0,0	0,0	0,0	0,0	0,0	0,0	0,0
8	Castagneto (neutrofilo-acidofilo)	0,0	0,0	0,0	0,0	0,0	0,0	0,0	0,0	0,0
9	Castagneto da frutto	0,0	0,0	0,0	0,0	0,0	0,0	0,0	0,0	0,0
10	Cerreta mesofila	0,0	0,3	7,9	15,3	0,5	0,2	1,0	1,8	0,1
11	Cerreta mesoxerofila	1,1	96,2	96,1	47,9	15,7	13,5	35,0	83,5	91,5
12	Faggeta altomontana rupestre	0,0	0,0	0,0	0,0	0,0	0,0	0,0	0,0	0,0
13	Faggeta montana (eutrofica-mesoneutrofila-acidofila)	0,0	0,0	0,0	0,0	0,0	0,0	0,0	0,0	0,0
14	Faggeta termofila e basso montana	0,0	0,0	0,0	0,0	0,0	0,0	0,0	0,0	0,0
15	Latifoglie di invasione miste e varie	0,0	9,6	4,1	8,0	1,5	0,2	3,3	17,0	13,1
16	Lecceta costiera termofila	0,0	0,0	0,0	0,0	0,0	0,0	0,0	0,0	0,0
17	Lecceta mesoxerofila	0,0	0,0	0,0	0,0	0,0	0,0	0,0	0,0	0,0
18	Lecceta rupicola	0,0	0,0	0,0	0,0	0,0	0,0	0,0	0,0	0,0
19	Mugheta appenninica	0,0	0,0	0,0	0,0	0,0	0,0	0,0	0,0	0,0
20	Orno-ostrieto pioniero	0,0	0,1	0,2	0,4	0,0	0,0	0,0	0,0	0,1
21	Ostrieto mesofilo	0,0	0,0	0,0	0,0	0,0	0,0	0,0	0,0	0,0
22	Ostrieto mesoxerofilo	0,0	0,5	0,0	0,0	0,0	0,0	0,0	0,2	1,8
23	Pineta naturale di pino nero di Villetta Barrea	0,0	0,0	0,0	0,0	0,0	0,0	0,0	0,0	0,0
24	Pioppeto di pioppo tremulo	0,0	0,0	0,0	0,0	0,0	0,0	0,0	0,0	0,0
25	Pioppo-saliceto ripariale	0,0	7,9	6,3	2,4	1,0	0,7	2,2	6,8	8,1
26	Querceto a roverella pioniero	0,0	0,0	0,0	0,0	0,0	0,0	0,0	0,0	0,0
27	Querceto a roverella tipico	0,0	0,0	0,0	0,0	0,0	0,0	0,0	0,0	0,0
28	Querceto di roverella mesoxerofilo	0,3	73,8	43,8	16,9	4,6	4,2	20,0	67,3	86,4
29	Rimboschimento di conifere mediterranee	0,0	0,0	0,0	0,0	0,0	0,0	0,0	0,0	0,0
30	Rimboschimento di conifere nella fascia altocollinare e submontana	0,0	1,5	1,2	0,5	0,1	0,7	4,4	2,9	3,5
31	Rimboschimento di conifere nella fascia montana	0,0	0,0	0,0	0,0	0,0	0,0	0,0	0,0	0,0
32	Robinieta-aillanteto	0,0	0,1	0,1	0,9	0,1	0,0	0,0	0,5	0,2
33	Variante Abete bianco	0,0	0,0	0,0	0,0	0,0	0,0	0,0	0,0	0,0

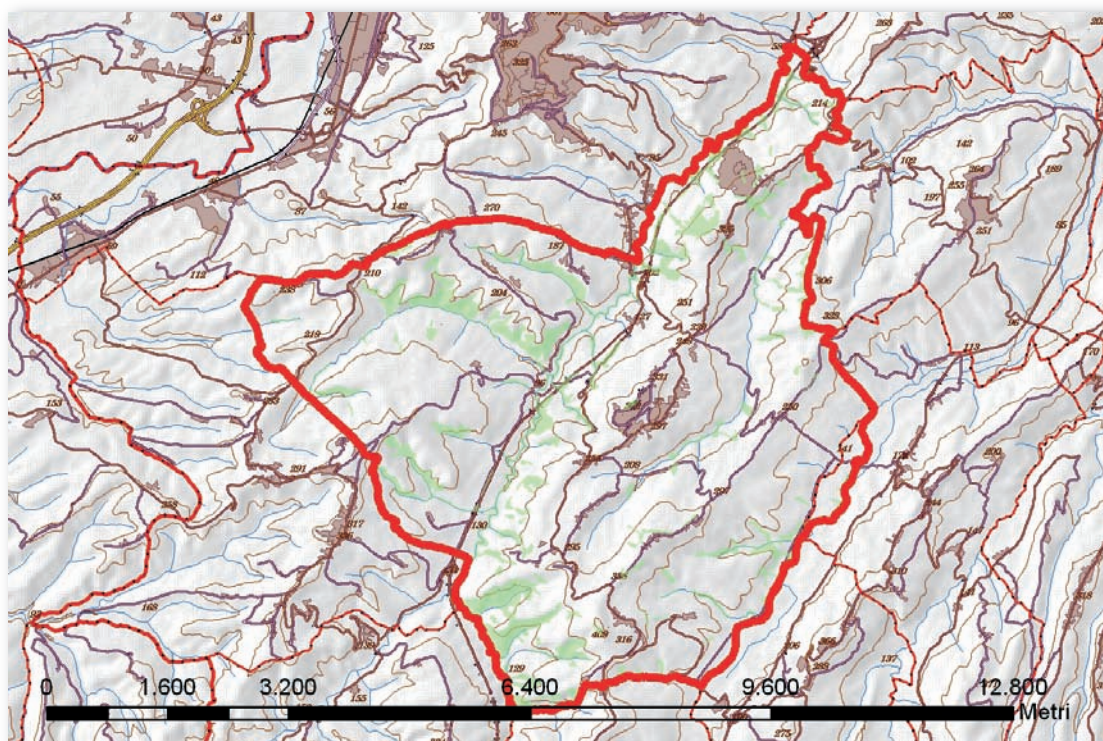


Cod.	Tipologia forestale distribuita per pendenza (gradi)	0-5	5-10	10-15	15-20	20-25	25-30	30-35	35-40	40-45	45-90
1	Arbusteto a prevalenza di ginepri mesoxerofili	0,0	0,0	0,0	0,0	0,0	0,0	0,0	0,0	0,0	0,0
2	Arbusteto a prevalenza di ginepri nella fascia montana e submontana	0,0	0,0	0,0	0,0	0,0	0,0	0,0	0,0	0,0	0,0
3	Arbusteto a prevalenza di ginestre	0,9	5,8	12,0	9,3	4,1	2,0	0,4	0,0	0,0	0,0
4	Arbusteto a prevalenza di rose, rovi e prugnolo	0,3	0,6	0,0	0,0	0,0	0,0	0,0	0,0	0,0	0,0
5	Arbusteto a prevalenza di specie della macchia	0,0	0,0	0,0	0,0	0,0	0,0	0,0	0,0	0,0	0,0
6	Boscaglia pioniera calanchiva	0,0	1,1	2,5	5,0	4,5	2,5	0,8	0,3	0,2	0,6
7	Boschi di forra	0,0	0,0	0,0	0,0	0,0	0,0	0,0	0,0	0,0	0,0
8	Castagneto (neutrofilo-acidofilo)	0,0	0,0	0,0	0,0	0,0	0,0	0,0	0,0	0,0	0,0
9	Castagneto da frutto	0,0	0,0	0,0	0,0	0,0	0,0	0,0	0,0	0,0	0,0
10	Cerreta mesofila	0,6	2,2	4,8	5,7	5,4	4,8	2,2	1,0	0,3	0,0
11	Cerreta mesoxerofila	37,4	85,5	89,8	69,6	58,4	49,8	37,1	23,5	13,4	16,0
12	Faggeta altomontana rupestre	0,0	0,0	0,0	0,0	0,0	0,0	0,0	0,0	0,0	0,0
13	Faggeta montana (eutrofica-mesoneutrofila-acidofila)	0,0	0,0	0,0	0,0	0,0	0,0	0,0	0,0	0,0	0,0
14	Faggeta termofila e basso montana	0,0	0,0	0,0	0,0	0,0	0,0	0,0	0,0	0,0	0,0
15	Latifoglie di invasione miste e varie	2,9	16,0	21,1	10,8	3,8	1,4	0,6	0,2	0,1	0,1
16	Lecceta costiera termofila	0,0	0,0	0,0	0,0	0,0	0,0	0,0	0,0	0,0	0,0
17	Lecceta mesoxerofila	0,0	0,0	0,0	0,0	0,0	0,0	0,0	0,0	0,0	0,0
18	Lecceta rupicola	0,0	0,0	0,0	0,0	0,0	0,0	0,0	0,0	0,0	0,0
19	Mugheta appenninica	0,0	0,0	0,0	0,0	0,0	0,0	0,0	0,0	0,0	0,0
20	Orno-ostrieto pioniero	0,0	0,0	0,0	0,0	0,1	0,2	0,1	0,1	0,1	0,2
21	Ostrieto mesofilo	0,0	0,0	0,0	0,0	0,0	0,0	0,0	0,0	0,0	0,0
22	Ostrieto mesoxerofilo	0,0	0,0	0,0	0,3	0,2	0,3	0,4	0,4	0,4	0,7
23	Pineta naturale di pino nero di Villetta Barrea	0,0	0,0	0,0	0,0	0,0	0,0	0,0	0,0	0,0	0,0
24	Pioppeto di pioppo tremulo	0,0	0,0	0,0	0,0	0,0	0,0	0,0	0,0	0,0	0,0
25	Pioppo-saliceto ripariale	9,4	7,9	6,1	3,9	3,1	2,1	0,6	0,4	0,5	1,6
26	Querceto a roverella pioniero	0,0	0,0	0,0	0,0	0,0	0,0	0,0	0,0	0,0	0,0
27	Querceto a roverella tipico	0,0	0,0	0,0	0,0	0,0	0,0	0,0	0,0	0,0	0,0
28	Querceto di roverella mesoxerofilo	10,4	43,9	74,5	68,0	45,8	29,0	16,9	10,8	6,9	11,2
29	Rimboschimento di conifere mediterranee	0,0	0,0	0,0	0,0	0,0	0,0	0,0	0,0	0,0	0,0
30	Rimboschimento di conifere nella fascia altocollinare e submontana	0,5	3,1	3,2	2,2	1,8	1,1	0,8	0,5	0,4	1,2
31	Rimboschimento di conifere nella fascia montana	0,0	0,0	0,0	0,0	0,0	0,0	0,0	0,0	0,0	0,0
32	Robiniето-aillanteto	0,0	0,1	0,0	0,1	0,0	0,1	0,1	0,2	0,3	0,8
33	Variante Abete bianco	0,0	0,0	0,0	0,0	0,0	0,0	0,0	0,0	0,0	0,0



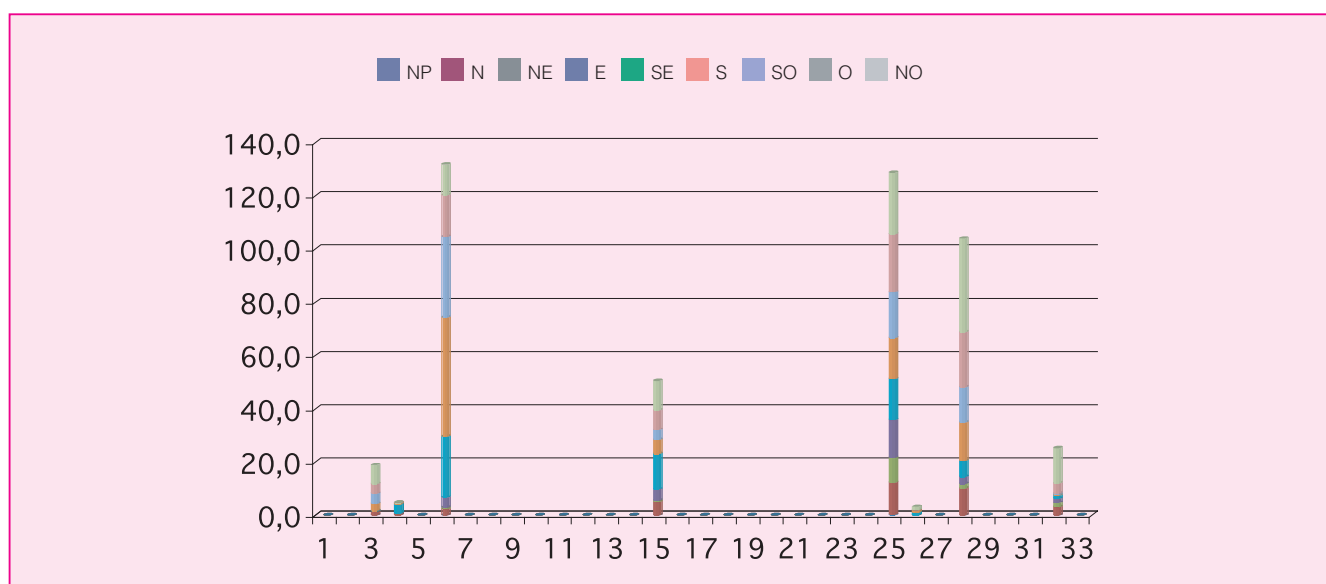
Cod.	Tipologia forestale distribuita per fasce altimetriche	0 200	201 400	401 600	601 800	801 1000	1001 1200	1201 1400	1401 1600	1601 1800	1801 2000	2001 2200	2201 2400	2401 2600	2601 2800
1	Arbusteto a prevalenza di ginepri mesoxerofili	0,0	0,0	0,0	0,0	0,0	0,0	0,0	0,0	0,0	0,0	0,0	0,0	0,0	0,0
2	Arbusteto a prevalenza di ginepri nella fascia montana e submontana	0,0	0,0	0,0	0,0	0,0	0,0	0,0	0,0	0,0	0,0	0,0	0,0	0,0	0,0
3	Arbusteto a prevalenza di ginestre	0,0	0,0	0,0	11,6	22,9	0,0	0,0	0,0	0,0	0,0	0,0	0,0	0,0	0,0
4	Arbusteto a prevalenza di rose, rovi e prugnolo	0,0	0,0	0,0	1,0	0,0	0,0	0,0	0,0	0,0	0,0	0,0	0,0	0,0	0,0
5	Arbusteto a prevalenza di specie della macchia	0,0	0,0	0,0	0,0	0,0	0,0	0,0	0,0	0,0	0,0	0,0	0,0	0,0	0,0
6	Boscaglia pioniera calanchiva	0,0	0,0	17,4	0,2	0,0	0,0	0,0	0,0	0,0	0,0	0,0	0,0	0,0	0,0
7	Boschi di forra	0,0	0,0	0,0	0,0	0,0	0,0	0,0	0,0	0,0	0,0	0,0	0,0	0,0	0,0
8	Castagneto (neutrofilo-acidofilo)	0,0	0,0	0,0	0,0	0,0	0,0	0,0	0,0	0,0	0,0	0,0	0,0	0,0	0,0
9	Castagneto da frutto	0,0	0,0	0,0	0,0	0,0	0,0	0,0	0,0	0,0	0,0	0,0	0,0	0,0	0,0
10	Cerreta mesofila	0,0	0,0	0,0	0,0	27,1	0,0	0,0	0,0	0,0	0,0	0,0	0,0	0,0	0,0
11	Cerreta mesoxerofila	0,0	0,0	60,4	246,0	174,0	0,0	0,0	0,0	0,0	0,0	0,0	0,0	0,0	0,0
12	Faggeta altomontana rupestre	0,0	0,0	0,0	0,0	0,0	0,0	0,0	0,0	0,0	0,0	0,0	0,0	0,0	0,0
13	Faggeta montana (eutrofica-mesoneutrofila-acidofila)	0,0	0,0	0,0	0,0	0,0	0,0	0,0	0,0	0,0	0,0	0,0	0,0	0,0	0,0
14	Faggeta termofila e basso montana	0,0	0,0	0,0	0,0	0,0	0,0	0,0	0,0	0,0	0,0	0,0	0,0	0,0	0,0
15	Latifoglie di invasione miste e varie	0,0	0,0	11,4	39,7	5,8	0,0	0,0	0,0	0,0	0,0	0,0	0,0	0,0	0,0
16	Lecceta costiera termofila	0,0	0,0	0,0	0,0	0,0	0,0	0,0	0,0	0,0	0,0	0,0	0,0	0,0	0,0
17	Lecceta mesoxerofila	0,0	0,0	0,0	0,0	0,0	0,0	0,0	0,0	0,0	0,0	0,0	0,0	0,0	0,0
18	Lecceta rupicola	0,0	0,0	0,0	0,0	0,0	0,0	0,0	0,0	0,0	0,0	0,0	0,0	0,0	0,0
19	Mugheta appenninica	0,0	0,0	0,0	0,0	0,0	0,0	0,0	0,0	0,0	0,0	0,0	0,0	0,0	0,0
20	Orno-ostrieto pioniero	0,0	0,0	0,4	0,3	0,0	0,0	0,0	0,0	0,0	0,0	0,0	0,0	0,0	0,0
21	Ostrieto mesofilo	0,0	0,0	0,0	0,0	0,0	0,0	0,0	0,0	0,0	0,0	0,0	0,0	0,0	0,0
22	Ostrieto mesoxerofilo	0,0	0,0	2,2	0,4	0,0	0,0	0,0	0,0	0,0	0,0	0,0	0,0	0,0	0,0
23	Pineta naturale di pino nero di Villetta Barrea	0,0	0,0	0,0	0,0	0,0	0,0	0,0	0,0	0,0	0,0	0,0	0,0	0,0	0,0
24	Pioppeto di pioppo tremulo	0,0	0,0	0,0	0,0	0,0	0,0	0,0	0,0	0,0	0,0	0,0	0,0	0,0	0,0
25	Pioppo-saliceto ripariale	0,0	2,2	19,5	4,8	8,9	0,0	0,0	0,0	0,0	0,0	0,0	0,0	0,0	0,0
26	Querceto a roverella pioniero	0,0	0,0	0,0	0,0	0,0	0,0	0,0	0,0	0,0	0,0	0,0	0,0	0,0	0,0
27	Querceto a roverella tipico	0,0	0,0	0,0	0,0	0,0	0,0	0,0	0,0	0,0	0,0	0,0	0,0	0,0	0,0
28	Querceto di roverella mesoxerofilo	0,0	2,4	110,0	185,3	19,7	0,0	0,0	0,0	0,0	0,0	0,0	0,0	0,0	0,0
29	Rimboschimento di conifere mediterranee	0,0	0,0	0,0	0,0	0,0	0,0	0,0	0,0	0,0	0,0	0,0	0,0	0,0	0,0
30	Rimboschimento di conifere nella fascia altocollinare e submontana	0,0	0,0	0,0	6,7	8,1	0,0	0,0	0,0	0,0	0,0	0,0	0,0	0,0	0,0
31	Rimboschimento di conifere nella fascia montana	0,0	0,0	0,0	0,0	0,0	0,0	0,0	0,0	0,0	0,0	0,0	0,0	0,0	0,0
32	Robinieto-aillanteto	0,0	0,0	1,5	0,2	0,0	0,0	0,0	0,0	0,0	0,0	0,0	0,0	0,0	0,0
33	Variante Abete bianco	0,0	0,0	0,0	0,0	0,0	0,0	0,0	0,0	0,0	0,0	0,0	0,0	0,0	0,0



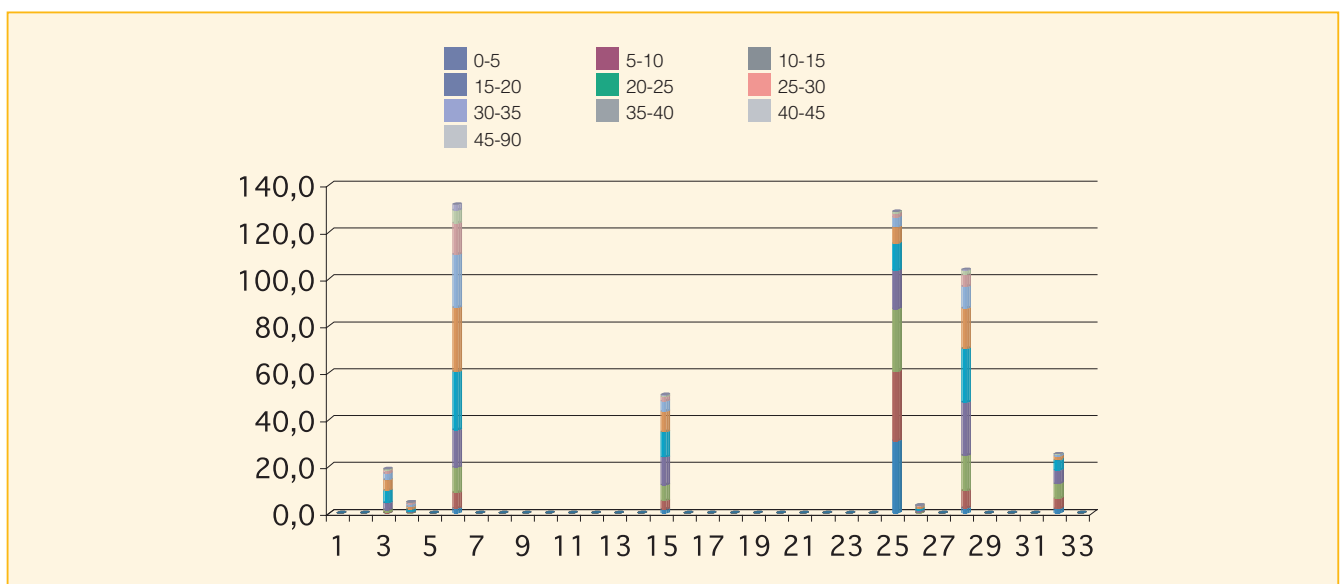


Cod.	Tipologia forestale	Superficie (Ha)
1	Arbusteto a prevalenza di ginepri mesoxerofili	0,0
2	Arbusteto a prevalenza di ginepri nella fascia montana e submontana	0,0
3	Arbusteto a prevalenza di ginestre	18,9
4	Arbusteto a prevalenza di rose, rovi e prugnolo	4,8
5	Arbusteto a prevalenza di specie della macchia	0,0
6	Boscaglia pioniera calanchiva	131,8
7	Boschi di forra	0,0
8	Castagneto (neutrofilo-acidofilo)	0,0
9	Castagneto da frutto	0,0
10	Cerreta mesofila	0,0
11	Cerreta mesoxerofila	0,0
12	Faggeta altomontana rupestre	0,0
13	Faggeta montana (eutrofica-mesoneutrofila-acidofila)	0,0
14	Faggeta termofila e basso montana	0,0
15	Latifoglie di invasione miste e varie	50,5
16	Lecceta costiera termofila	0,0
17	Lecceta mesoxerofila	0,0
18	Lecceta rupicola	0,0
19	Mugheta appenninica	0,0
20	Orno-ostrieto pioniero	0,0
21	Ostrieto mesofilo	0,0
22	Ostrieto mesoxerofilo	0,0
23	Pineta naturale di pino nero di Villetta Barrea	0,0
24	Pioppeto di pioppo tremulo	0,0
25	Pioppo-saliceto ripariale	128,6
26	Querceto a roverella pioniero	3,3
27	Querceto a roverella tipico	0,0
28	Querceto di roverella mesoxerofilo	104,0
29	Rimboschimento di conifere mediterranee	0,0
30	Rimboschimento di conifere nella fascia altocollinare e submontana	0,0
31	Rimboschimento di conifere nella fascia montana	0,0
32	Robinieto-aillanteto	25,3
33	Variante Abete bianco	0,0

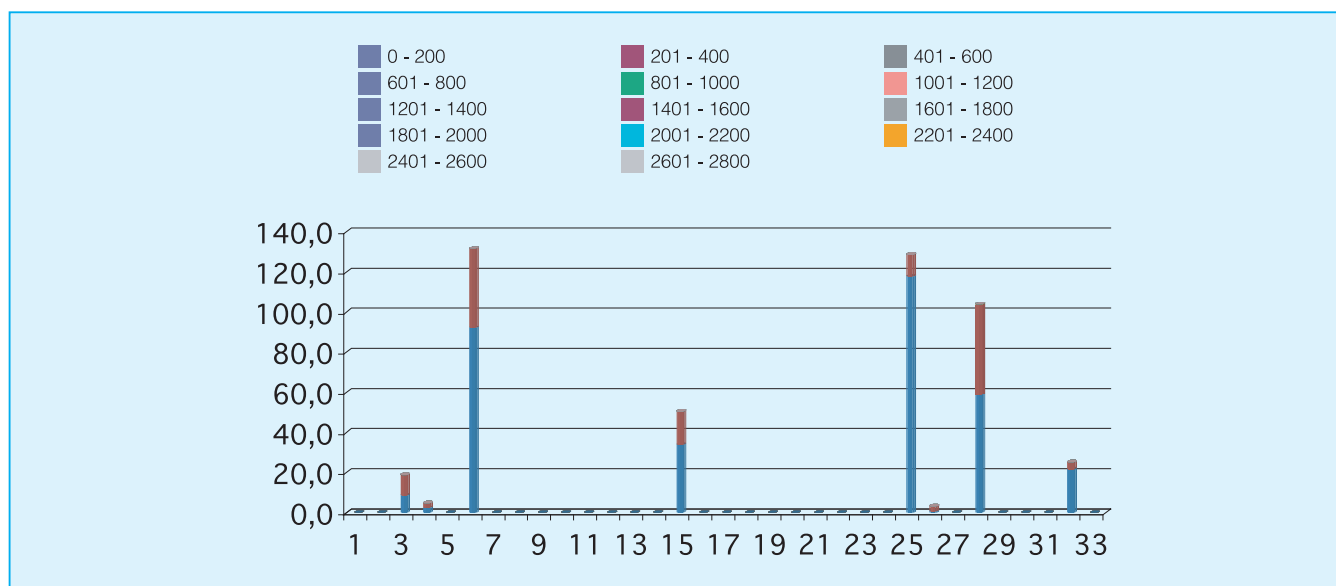
Cod.	Tipologia forestale distribuita per esposizione	NP	N	NE	E	SE	S	SO	O	NO
1	Arbusteto a prevalenza di ginepri mesoxerofili	0,0	0,0	0,0	0,0	0,0	0,0	0,0	0,0	0,0
2	Arbusteto a prevalenza di ginepri nella fascia montana e submontana	0,0	0,0	0,0	0,0	0,0	0,0	0,0	0,0	0,0
3	Arbusteto a prevalenza di ginestre	0,0	1,5	0,0	0,0	0,2	2,5	3,8	3,8	7,0
4	Arbusteto a prevalenza di rose, rovi e prugnolo	0,0	0,4	0,0	0,2	3,5	0,4	0,0	0,0	0,2
5	Arbusteto a prevalenza di specie della macchia	0,0	0,0	0,0	0,0	0,0	0,0	0,0	0,0	0,0
6	Boscaglia pioniera calanchiva	0,0	2,3	0,6	3,7	22,9	44,7	30,3	15,7	11,5
7	Boschi di forra	0,0	0,0	0,0	0,0	0,0	0,0	0,0	0,0	0,0
8	Castagneto (neutrofilo-acidofilo)	0,0	0,0	0,0	0,0	0,0	0,0	0,0	0,0	0,0
9	Castagneto da frutto	0,0	0,0	0,0	0,0	0,0	0,0	0,0	0,0	0,0
10	Cerreta mesofila	0,0	0,0	0,0	0,0	0,0	0,0	0,0	0,0	0,0
11	Cerreta mesoxerofila	0,0	0,0	0,0	0,0	0,0	0,0	0,0	0,0	0,0
12	Faggeta altomontana rupestre	0,0	0,0	0,0	0,0	0,0	0,0	0,0	0,0	0,0
13	Faggeta montana (eutrofica-mesoneutrofila-acidofila)	0,0	0,0	0,0	0,0	0,0	0,0	0,0	0,0	0,0
14	Faggeta termofila e basso montana	0,0	0,0	0,0	0,0	0,0	0,0	0,0	0,0	0,0
15	Latifoglie di invasione miste e varie	0,0	5,1	0,4	4,3	13,4	5,3	3,6	7,3	11,1
16	Lecceta costiera termofila	0,0	0,0	0,0	0,0	0,0	0,0	0,0	0,0	0,0
17	Lecceta mesoxerofila	0,0	0,0	0,0	0,0	0,0	0,0	0,0	0,0	0,0
18	Lecceta rupicola	0,0	0,0	0,0	0,0	0,0	0,0	0,0	0,0	0,0
19	Mugheta appenninica	0,0	0,0	0,0	0,0	0,0	0,0	0,0	0,0	0,0
20	Orno-ostrieto pioniero	0,0	0,0	0,0	0,0	0,0	0,0	0,0	0,0	0,0
21	Ostrieto mesofilo	0,0	0,0	0,0	0,0	0,0	0,0	0,0	0,0	0,0
22	Ostrieto mesoxerofilo	0,0	0,0	0,0	0,0	0,0	0,0	0,0	0,0	0,0
23	Pineta naturale di pino nero di Villetta Barrea	0,0	0,0	0,0	0,0	0,0	0,0	0,0	0,0	0,0
24	Pioppeto di pioppo tremulo	0,0	0,0	0,0	0,0	0,0	0,0	0,0	0,0	0,0
25	Pioppo-saliceto ripariale	0,2	12,0	9,4	14,3	15,3	15,5	17,2	21,9	23,0
26	Querceto a roverella pioniero	0,0	0,1	0,0	0,0	1,0	0,8	0,1	0,0	1,3
27	Querceto a roverella tipico	0,0	0,0	0,0	0,0	0,0	0,0	0,0	0,0	0,0
28	Querceto di roverella mesoxerofilo	0,0	10,1	1,8	2,6	5,9	14,5	13,3	20,6	35,2
29	Rimboschimento di conifere mediterranee	0,0	0,0	0,0	0,0	0,0	0,0	0,0	0,0	0,0
30	Rimboschimento di conifere nella fascia altocollinare e submontana	0,0	0,0	0,0	0,0	0,0	0,0	0,0	0,0	0,0
31	Rimboschimento di conifere nella fascia montana	0,0	0,0	0,0	0,0	0,0	0,0	0,0	0,0	0,0
32	Robinietao-aillanteto	0,0	3,2	1,5	1,5	1,3	0,3	0,4	3,8	13,3
33	Variante Abete bianco	0,0	0,0	0,0	0,0	0,0	0,0	0,0	0,0	0,0

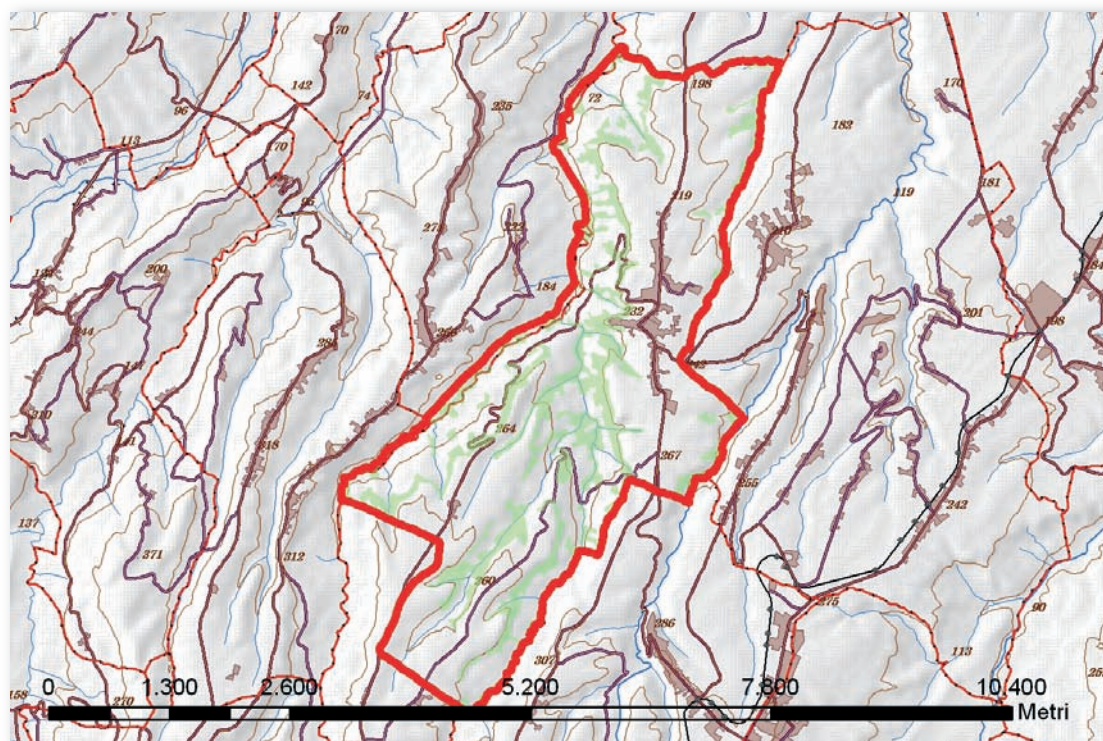


Cod.	Tipologia forestale distribuita per pendenza (gradi)	0-5	5-10	10-15	15-20	20-25	25-30	30-35	35-40	40-45	45-90
1	Arbusteto a prevalenza di ginepri mesoxerofili	0,0	0,0	0,0	0,0	0,0	0,0	0,0	0,0	0,0	0,0
2	Arbusteto a prevalenza di ginepri nella fascia montana e submontana	0,0	0,0	0,0	0,0	0,0	0,0	0,0	0,0	0,0	0,0
3	Arbusteto a prevalenza di ginestre	0,0	0,4	1,1	2,8	5,4	4,5	2,8	1,3	0,4	0,1
4	Arbusteto a prevalenza di rose, rovi e prugnolo	0,0	0,1	0,2	0,3	1,1	1,2	1,1	0,8	0,1	0,0
5	Arbusteto a prevalenza di specie della macchia	0,0	0,0	0,0	0,0	0,0	0,0	0,0	0,0	0,0	0,0
6	Boscaglia pioniera calanchiva	2,1	6,7	10,8	16,1	24,8	27,3	22,8	13,2	5,5	2,5
7	Boschi di forra	0,0	0,0	0,0	0,0	0,0	0,0	0,0	0,0	0,0	0,0
8	Castagneto (neutrofilo-acidofilo)	0,0	0,0	0,0	0,0	0,0	0,0	0,0	0,0	0,0	0,0
9	Castagneto da frutto	0,0	0,0	0,0	0,0	0,0	0,0	0,0	0,0	0,0	0,0
10	Cerreta mesofila	0,0	0,0	0,0	0,0	0,0	0,0	0,0	0,0	0,0	0,0
11	Cerreta mesoxerofila	0,0	0,0	0,0	0,0	0,0	0,0	0,0	0,0	0,0	0,0
12	Faggeta altomontana rupestre	0,0	0,0	0,0	0,0	0,0	0,0	0,0	0,0	0,0	0,0
13	Faggeta montana (eutrofica-mesoneutrofila-acidofila)	0,0	0,0	0,0	0,0	0,0	0,0	0,0	0,0	0,0	0,0
14	Faggeta termofila e basso montana	0,0	0,0	0,0	0,0	0,0	0,0	0,0	0,0	0,0	0,0
15	Latifoglie di invasione miste e varie	1,8	3,6	6,8	11,8	10,8	8,6	4,5	1,8	0,5	0,3
16	Lecceta costiera termofila	0,0	0,0	0,0	0,0	0,0	0,0	0,0	0,0	0,0	0,0
17	Lecceta mesoxerofila	0,0	0,0	0,0	0,0	0,0	0,0	0,0	0,0	0,0	0,0
18	Lecceta rupicola	0,0	0,0	0,0	0,0	0,0	0,0	0,0	0,0	0,0	0,0
19	Mugheta appenninica	0,0	0,0	0,0	0,0	0,0	0,0	0,0	0,0	0,0	0,0
20	Orno-ostrieto pioniero	0,0	0,0	0,0	0,0	0,0	0,0	0,0	0,0	0,0	0,0
21	Ostrieto mesofilo	0,0	0,0	0,0	0,0	0,0	0,0	0,0	0,0	0,0	0,0
22	Ostrieto mesoxerofilo	0,0	0,0	0,0	0,0	0,0	0,0	0,0	0,0	0,0	0,0
23	Pineta naturale di pino nero di Villetta Barrea	0,0	0,0	0,0	0,0	0,0	0,0	0,0	0,0	0,0	0,0
24	Pioppeto di pioppo tremulo	0,0	0,0	0,0	0,0	0,0	0,0	0,0	0,0	0,0	0,0
25	Pioppo-saliceto ripariale	31,0	29,5	26,6	16,4	11,6	7,1	3,9	1,7	0,6	0,1
26	Querceto a roverella pioniero	0,0	0,1	0,3	0,7	0,8	0,8	0,4	0,1	0,1	0,0
27	Querceto a roverella tipico	0,0	0,0	0,0	0,0	0,0	0,0	0,0	0,0	0,0	0,0
28	Querceto di roverella mesoxerofilo	2,2	7,4	15,1	22,6	23,1	17,2	9,3	5,0	1,8	0,4
29	Rimboscimento di conifere mediterranee	0,0	0,0	0,0	0,0	0,0	0,0	0,0	0,0	0,0	0,0
30	Rimboscimento di conifere nella fascia altocollinare e submontana	0,0	0,0	0,0	0,0	0,0	0,0	0,0	0,0	0,0	0,0
31	Rimboscimento di conifere nella fascia montana	0,0	0,0	0,0	0,0	0,0	0,0	0,0	0,0	0,0	0,0
32	Robinietao-aillanteto	2,1	4,3	6,3	5,7	4,3	1,7	0,7	0,2	0,1	0,0
33	Variante Abete bianco	0,0	0,0	0,0	0,0	0,0	0,0	0,0	0,0	0,0	0,0



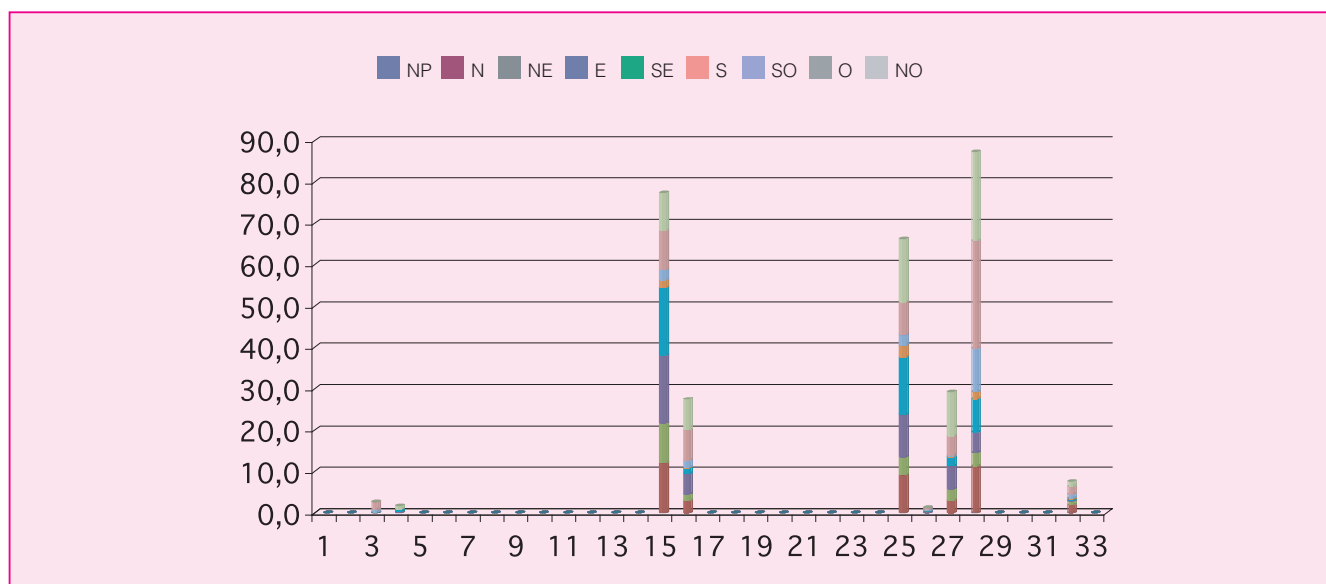
Cod.	Tipologia forestale distribuita per fasce altimetriche	0 200	201 400	401 600	601 800	801 1000	1001 1200	1201 1400	1401 1600	1601 1800	1801 2000	2001 2200	2201 2400	2401 2600	2601 2800
1	Arbusteto a prevalenza di ginepri mesoxerofili	0,0	0,0	0,0	0,0	0,0	0,0	0,0	0,0	0,0	0,0	0,0	0,0	0,0	0,0
2	Arbusteto a prevalenza di ginepri nella fascia montana e submontana	0,0	0,0	0,0	0,0	0,0	0,0	0,0	0,0	0,0	0,0	0,0	0,0	0,0	0,0
3	Arbusteto a prevalenza di ginestre	8,7	10,2	0,0	0,0	0,0	0,0	0,0	0,0	0,0	0,0	0,0	0,0	0,0	0,0
4	Arbusteto a prevalenza di rose, rovi e prugnolo	2,5	2,3	0,0	0,0	0,0	0,0	0,0	0,0	0,0	0,0	0,0	0,0	0,0	0,0
5	Arbusteto a prevalenza di specie della macchia	0,0	0,0	0,0	0,0	0,0	0,0	0,0	0,0	0,0	0,0	0,0	0,0	0,0	0,0
6	Boscaglia pioniera calanchiva	92,2	39,6	0,0	0,0	0,0	0,0	0,0	0,0	0,0	0,0	0,0	0,0	0,0	0,0
7	Boschi di forra	0,0	0,0	0,0	0,0	0,0	0,0	0,0	0,0	0,0	0,0	0,0	0,0	0,0	0,0
8	Castagneto (neutrofilo-acidofilo)	0,0	0,0	0,0	0,0	0,0	0,0	0,0	0,0	0,0	0,0	0,0	0,0	0,0	0,0
9	Castagneto da frutto	0,0	0,0	0,0	0,0	0,0	0,0	0,0	0,0	0,0	0,0	0,0	0,0	0,0	0,0
10	Cerreta mesofila	0,0	0,0	0,0	0,0	0,0	0,0	0,0	0,0	0,0	0,0	0,0	0,0	0,0	0,0
11	Cerreta mesoxerofila	0,0	0,0	0,0	0,0	0,0	0,0	0,0	0,0	0,0	0,0	0,0	0,0	0,0	0,0
12	Faggeta altomontana rupestre	0,0	0,0	0,0	0,0	0,0	0,0	0,0	0,0	0,0	0,0	0,0	0,0	0,0	0,0
13	Faggeta montana (eutrofica-mesoneutrofila-acidofila)	0,0	0,0	0,0	0,0	0,0	0,0	0,0	0,0	0,0	0,0	0,0	0,0	0,0	0,0
14	Faggeta termofila e basso montana	0,0	0,0	0,0	0,0	0,0	0,0	0,0	0,0	0,0	0,0	0,0	0,0	0,0	0,0
15	Latifoglie di invasione miste e varie	34,0	16,5	0,0	0,0	0,0	0,0	0,0	0,0	0,0	0,0	0,0	0,0	0,0	0,0
16	Lecceta costiera termofila	0,0	0,0	0,0	0,0	0,0	0,0	0,0	0,0	0,0	0,0	0,0	0,0	0,0	0,0
17	Lecceta mesoxerofila	0,0	0,0	0,0	0,0	0,0	0,0	0,0	0,0	0,0	0,0	0,0	0,0	0,0	0,0
18	Lecceta rupicola	0,0	0,0	0,0	0,0	0,0	0,0	0,0	0,0	0,0	0,0	0,0	0,0	0,0	0,0
19	Mugheta appenninica	0,0	0,0	0,0	0,0	0,0	0,0	0,0	0,0	0,0	0,0	0,0	0,0	0,0	0,0
20	Orno-ostrieto pioniero	0,0	0,0	0,0	0,0	0,0	0,0	0,0	0,0	0,0	0,0	0,0	0,0	0,0	0,0
21	Ostrieto mesofilo	0,0	0,0	0,0	0,0	0,0	0,0	0,0	0,0	0,0	0,0	0,0	0,0	0,0	0,0
22	Ostrieto mesoxerofilo	0,0	0,0	0,0	0,0	0,0	0,0	0,0	0,0	0,0	0,0	0,0	0,0	0,0	0,0
23	Pineta naturale di pino nero di Villetta Barrea	0,0	0,0	0,0	0,0	0,0	0,0	0,0	0,0	0,0	0,0	0,0	0,0	0,0	0,0
24	Pioppeto di pioppo tremulo	0,0	0,0	0,0	0,0	0,0	0,0	0,0	0,0	0,0	0,0	0,0	0,0	0,0	0,0
25	Pioppo-saliceto ripariale	117,8	10,8	0,0	0,0	0,0	0,0	0,0	0,0	0,0	0,0	0,0	0,0	0,0	0,0
26	Querceto a roverella pioniero	0,7	2,6	0,0	0,0	0,0	0,0	0,0	0,0	0,0	0,0	0,0	0,0	0,0	0,0
27	Querceto a roverella tipico	0,0	0,0	0,0	0,0	0,0	0,0	0,0	0,0	0,0	0,0	0,0	0,0	0,0	0,0
28	Querceto di roverella mesoxerofilo	59,0	44,7	0,3	0,0	0,0	0,0	0,0	0,0	0,0	0,0	0,0	0,0	0,0	0,0
29	Rimboschimento di conifere mediterranee	0,0	0,0	0,0	0,0	0,0	0,0	0,0	0,0	0,0	0,0	0,0	0,0	0,0	0,0
30	Rimboschimento di conifere nella fascia altocollinare e submontana	0,0	0,0	0,0	0,0	0,0	0,0	0,0	0,0	0,0	0,0	0,0	0,0	0,0	0,0
31	Rimboschimento di conifere nella fascia montana	0,0	0,0	0,0	0,0	0,0	0,0	0,0	0,0	0,0	0,0	0,0	0,0	0,0	0,0
32	Robinieto-aillanteto	21,9	3,5	0,0	0,0	0,0	0,0	0,0	0,0	0,0	0,0	0,0	0,0	0,0	0,0
33	Variante Abete bianco	0,0	0,0	0,0	0,0	0,0	0,0	0,0	0,0	0,0	0,0	0,0	0,0	0,0	0,0



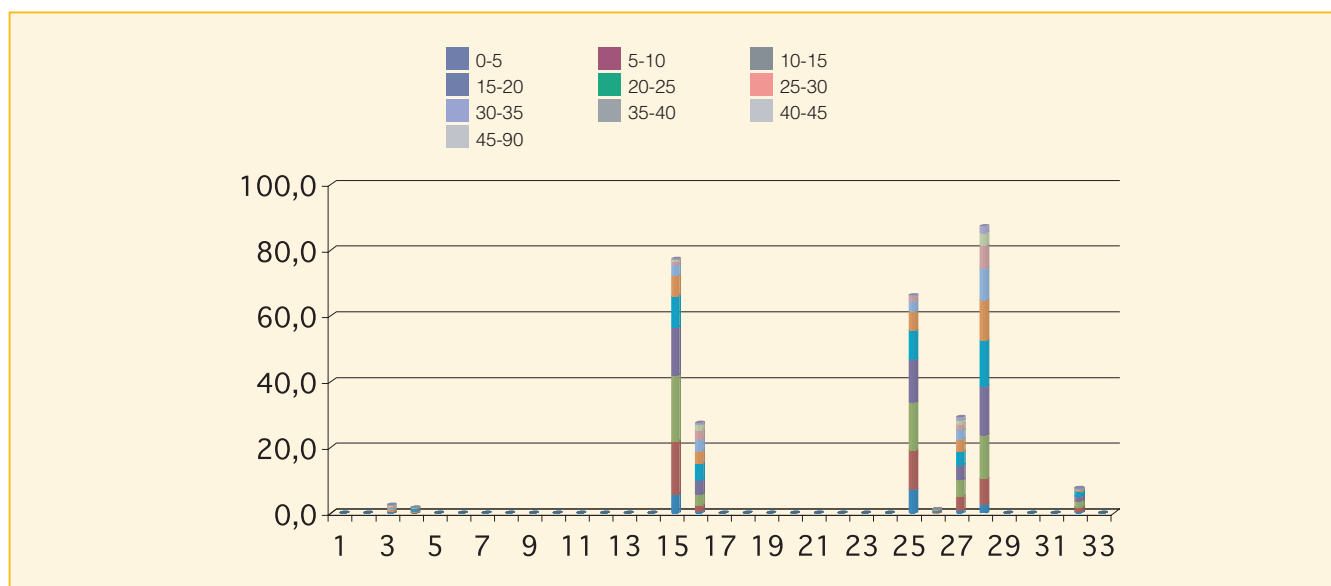


Cod.	Tipologia forestale	Superficie (Ha)
1	Arbusteto a prevalenza di ginepri mesoxerofili	0,0
2	Arbusteto a prevalenza di ginepri nella fascia montana e submontana	0,0
3	Arbusteto a prevalenza di ginestre	2,5
4	Arbusteto a prevalenza di rose, rovi e prugnolo	1,6
5	Arbusteto a prevalenza di specie della macchia	0,0
6	Boscaglia pioniera calanchiva	0,0
7	Boschi di forra	0,0
8	Castagneto (neutrofilo-acidofilo)	0,0
9	Castagneto da frutto	0,0
10	Cerreta mesofila	0,0
11	Cerreta mesoxerofila	0,0
12	Faggeta altomontana rupestre	0,0
13	Faggeta montana (eutrofica-mesoneutrofila-acidofila)	0,0
14	Faggeta termofila e basso montana	0,0
15	Latifoglie di invasione miste e varie	77,4
16	Lecceta costiera termofila	27,4
17	Lecceta mesoxerofila	0,0
18	Lecceta rupicola	0,0
19	Mugheta appenninica	0,0
20	Orno-ostrieto pioniero	0,0
21	Ostrieto mesofilo	0,0
22	Ostrieto mesoxerofilo	0,0
23	Pineta naturale di pino nero di Villetta Barrea	0,0
24	Pioppeto di pioppo tremulo	0,0
25	Pioppo-saliceto ripariale	66,3
26	Querceto a roverella pioniero	1,2
27	Querceto a roverella tipico	29,2
28	Querceto di roverella mesoxerofilo	87,3
29	Rimboschimento di conifere mediterranee	0,0
30	Rimboschimento di conifere nella fascia altocollinare e submontana	0,0
31	Rimboschimento di conifere nella fascia montana	0,0
32	Robinieta-aillanteto	7,6
33	Variante Abete bianco	0,0

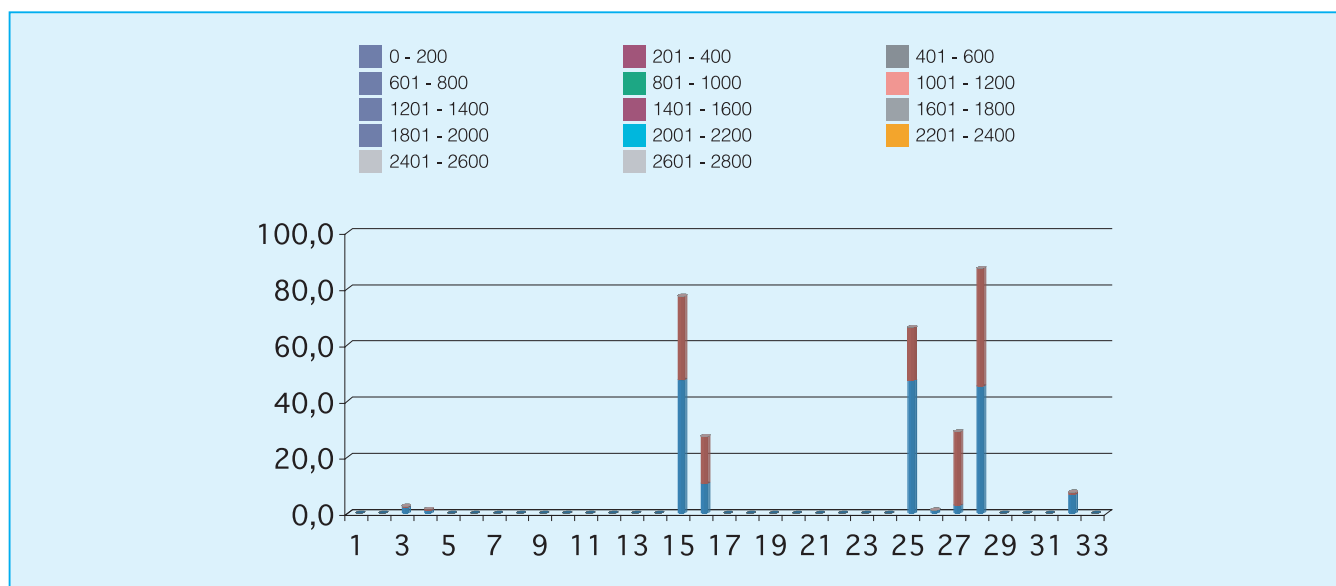
Cod.	Tipologia forestale distribuita per esposizione	NP	N	NE	E	SE	S	SO	O	NO
1	Arbusteto a prevalenza di ginepri mesoxerofili	0,0	0,0	0,0	0,0	0,0	0,0	0,0	0,0	0,0
2	Arbusteto a prevalenza di ginepri nella fascia montana e submontana	0,0	0,0	0,0	0,0	0,0	0,0	0,0	0,0	0,0
3	Arbusteto a prevalenza di ginestre	0,0	0,0	0,0	0,0	0,0	0,0	0,6	1,8	0,0
4	Arbusteto a prevalenza di rose, rovi e prugnolo	0,0	0,1	0,0	0,2	0,6	0,0	0,0	0,0	0,8
5	Arbusteto a prevalenza di specie della macchia	0,0	0,0	0,0	0,0	0,0	0,0	0,0	0,0	0,0
6	Boscaglia pioniera calanchiva	0,0	0,0	0,0	0,0	0,0	0,0	0,0	0,0	0,0
7	Boschi di forra	0,0	0,0	0,0	0,0	0,0	0,0	0,0	0,0	0,0
8	Castagneto (neutrofilo-acidofilo)	0,0	0,0	0,0	0,0	0,0	0,0	0,0	0,0	0,0
9	Castagneto da frutto	0,0	0,0	0,0	0,0	0,0	0,0	0,0	0,0	0,0
10	Cerreta mesofila	0,0	0,0	0,0	0,0	0,0	0,0	0,0	0,0	0,0
11	Cerreta mesoxerofila	0,0	0,0	0,0	0,0	0,0	0,0	0,0	0,0	0,0
12	Faggeta altomontana rupestre	0,0	0,0	0,0	0,0	0,0	0,0	0,0	0,0	0,0
13	Faggeta montana (eutrofica-mesoneutrofila-acidofila)	0,0	0,0	0,0	0,0	0,0	0,0	0,0	0,0	0,0
14	Faggeta termofila e basso montana	0,0	0,0	0,0	0,0	0,0	0,0	0,0	0,0	0,0
15	Latifoglie di invasione miste e varie	0,0	12,0	9,7	16,4	16,4	1,8	2,4	9,6	9,1
16	Lecceta costiera termofila	0,0	2,8	1,6	4,9	1,4	0,2	1,8	7,3	7,4
17	Lecceta mesoxerofila	0,0	0,0	0,0	0,0	0,0	0,0	0,0	0,0	0,0
18	Lecceta rupicola	0,0	0,0	0,0	0,0	0,0	0,0	0,0	0,0	0,0
19	Mugheta appenninica	0,0	0,0	0,0	0,0	0,0	0,0	0,0	0,0	0,0
20	Orno-ostrieto pioniero	0,0	0,0	0,0	0,0	0,0	0,0	0,0	0,0	0,0
21	Ostrieto mesofilo	0,0	0,0	0,0	0,0	0,0	0,0	0,0	0,0	0,0
22	Ostrieto mesoxerofilo	0,0	0,0	0,0	0,0	0,0	0,0	0,0	0,0	0,0
23	Pineta naturale di pino nero di Villetta Barrea	0,0	0,0	0,0	0,0	0,0	0,0	0,0	0,0	0,0
24	Pioppeto di pioppo tremulo	0,0	0,0	0,0	0,0	0,0	0,0	0,0	0,0	0,0
25	Pioppo-saliceto ripariale	0,0	9,0	4,4	10,2	13,9	2,8	2,6	8,0	15,4
26	Querceto a roverella pioniero	0,0	0,0	0,0	0,2	0,2	0,0	0,4	0,3	0,0
27	Querceto a roverella tipico	0,0	2,9	2,7	5,6	2,2	0,2	0,3	4,6	10,6
28	Querceto di roverella mesoxerofilo	0,0	11,2	3,3	4,9	8,0	1,7	10,6	26,0	21,5
29	Rimboschimento di conifere mediterranee	0,0	0,0	0,0	0,0	0,0	0,0	0,0	0,0	0,0
30	Rimboschimento di conifere nella fascia altocollinare e submontana	0,0	0,0	0,0	0,0	0,0	0,0	0,0	0,0	0,0
31	Rimboschimento di conifere nella fascia montana	0,0	0,0	0,0	0,0	0,0	0,0	0,0	0,0	0,0
32	Robinieta-aillanteto	0,0	1,9	0,8	0,2	0,4	0,3	0,9	1,8	1,3
33	Variante Abete bianco	0,0	0,0	0,0	0,0	0,0	0,0	0,0	0,0	0,0

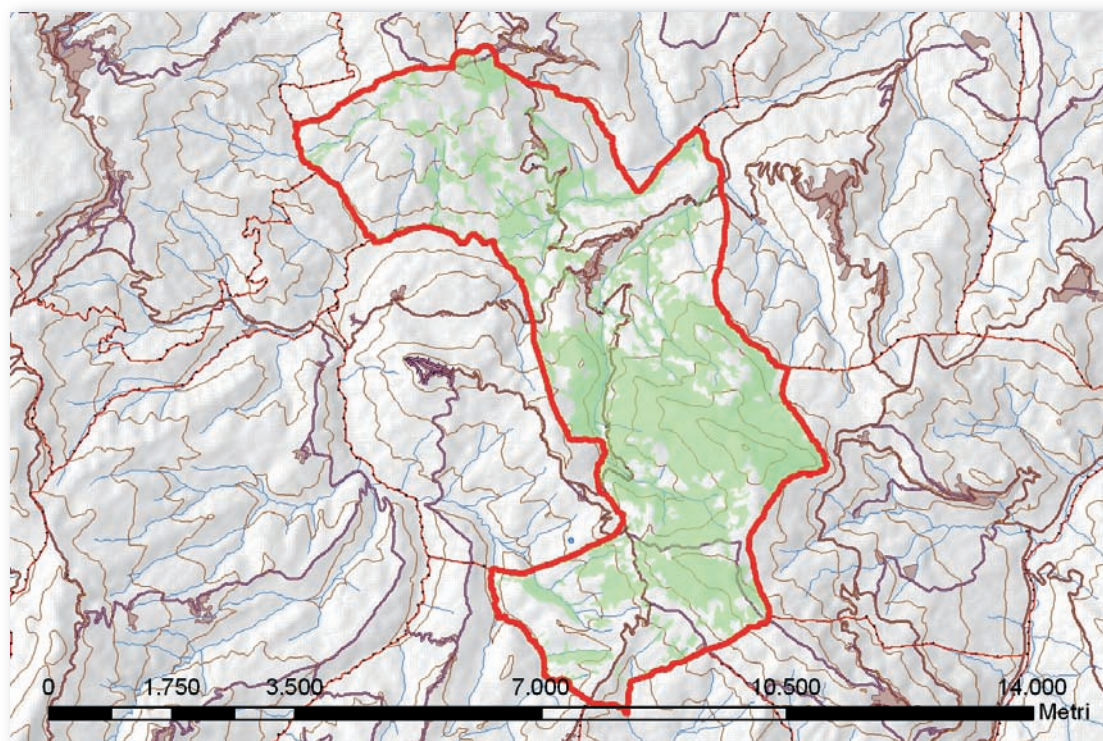


Cod.	Tipologia forestale distribuita per pendenza (gradi)	0-5	5-10	10-15	15-20	20-25	25-30	30-35	35-40	40-45	45-90
1	Arbusteto a prevalenza di ginepri mesoxerofili	0,0	0,0	0,0	0,0	0,0	0,0	0,0	0,0	0,0	0,0
2	Arbusteto a prevalenza di ginepri nella fascia montana e submontana	0,0	0,0	0,0	0,0	0,0	0,0	0,0	0,0	0,0	0,0
3	Arbusteto a prevalenza di ginestre	0,0	0,0	0,0	0,1	0,2	0,7	0,5	0,5	0,3	0,2
4	Arbusteto a prevalenza di rose, rovi e prugnolo	0,0	0,2	0,4	0,3	0,3	0,2	0,1	0,0	0,0	0,0
5	Arbusteto a prevalenza di specie della macchia	0,0	0,0	0,0	0,0	0,0	0,0	0,0	0,0	0,0	0,0
6	Boscaglia pioniera calanchiva	0,0	0,0	0,0	0,0	0,0	0,0	0,0	0,0	0,0	0,0
7	Boschi di forra	0,0	0,0	0,0	0,0	0,0	0,0	0,0	0,0	0,0	0,0
8	Castagneto (neutrofilo-acidofilo)	0,0	0,0	0,0	0,0	0,0	0,0	0,0	0,0	0,0	0,0
9	Castagneto da frutto	0,0	0,0	0,0	0,0	0,0	0,0	0,0	0,0	0,0	0,0
10	Cerreta mesofila	0,0	0,0	0,0	0,0	0,0	0,0	0,0	0,0	0,0	0,0
11	Cerreta mesoxerofila	0,0	0,0	0,0	0,0	0,0	0,0	0,0	0,0	0,0	0,0
12	Faggeta altomontana rupestre	0,0	0,0	0,0	0,0	0,0	0,0	0,0	0,0	0,0	0,0
13	Faggeta montana (eutrofica-mesoneutrofila-acidofila)	0,0	0,0	0,0	0,0	0,0	0,0	0,0	0,0	0,0	0,0
14	Faggeta termofila e basso montana	0,0	0,0	0,0	0,0	0,0	0,0	0,0	0,0	0,0	0,0
15	Latifoglie di invasione miste e varie	5,6	16,2	20,1	14,5	9,6	6,1	3,3	1,3	0,4	0,2
16	Lecceta costiera termofila	0,5	1,7	3,4	4,4	4,8	4,0	3,5	2,8	1,5	0,7
17	Lecceta mesoxerofila	0,0	0,0	0,0	0,0	0,0	0,0	0,0	0,0	0,0	0,0
18	Lecceta rupicola	0,0	0,0	0,0	0,0	0,0	0,0	0,0	0,0	0,0	0,0
19	Mugheta appenninica	0,0	0,0	0,0	0,0	0,0	0,0	0,0	0,0	0,0	0,0
20	Orno-ostrieto pioniero	0,0	0,0	0,0	0,0	0,0	0,0	0,0	0,0	0,0	0,0
21	Ostrieto mesofilo	0,0	0,0	0,0	0,0	0,0	0,0	0,0	0,0	0,0	0,0
22	Ostrieto mesoxerofilo	0,0	0,0	0,0	0,0	0,0	0,0	0,0	0,0	0,0	0,0
23	Pineta naturale di pino nero di Villetta Barrea	0,0	0,0	0,0	0,0	0,0	0,0	0,0	0,0	0,0	0,0
24	Pioppeto di pioppo tremulo	0,0	0,0	0,0	0,0	0,0	0,0	0,0	0,0	0,0	0,0
25	Pioppo-saliceto ripariale	7,2	11,8	14,7	13,0	8,8	5,8	3,1	1,3	0,3	0,2
26	Querceto a roverella pioniero	0,0	0,0	0,1	0,3	0,3	0,3	0,1	0,0	0,0	0,0
27	Querceto a roverella tipico	0,6	4,4	5,0	4,5	4,2	3,6	2,9	1,8	1,2	0,9
28	Querceto di roverella mesoxerofilo	2,6	7,8	13,2	14,8	14,1	12,2	9,8	6,9	3,8	2,1
29	Rimboschimento di conifere mediterranee	0,0	0,0	0,0	0,0	0,0	0,0	0,0	0,0	0,0	0,0
30	Rimboschimento di conifere nella fascia altocollinare e submontana	0,0	0,0	0,0	0,0	0,0	0,0	0,0	0,0	0,0	0,0
31	Rimboschimento di conifere nella fascia montana	0,0	0,0	0,0	0,0	0,0	0,0	0,0	0,0	0,0	0,0
32	Robinieto-aillanteto	0,4	1,3	1,9	1,5	1,3	0,6	0,4	0,2	0,0	0,0
33	Variante Abete bianco	0,0	0,0	0,0	0,0	0,0	0,0	0,0	0,0	0,0	0,0



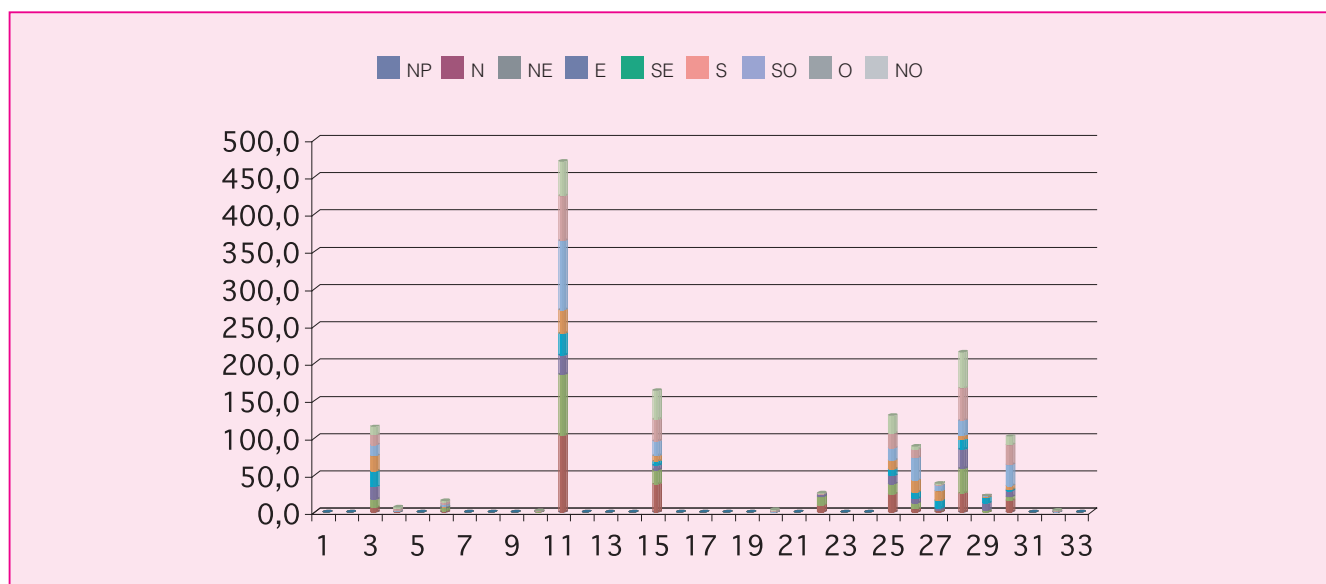
Cod.	Tipologia forestale distribuita per fasce altimetriche	0 200	201 400	401 600	601 800	801 1000	1001 1200	1201 1400	1401 1600	1601 1800	1801 2000	2001 2200	2201 2400	2401 2600	2601 2800
1	Arbusteto a prevalenza di ginepri mesoxerofili	0,0	0,0	0,0	0,0	0,0	0,0	0,0	0,0	0,0	0,0	0,0	0,0	0,0	0,0
2	Arbusteto a prevalenza di ginepri nella fascia montana e submontana	0,0	0,0	0,0	0,0	0,0	0,0	0,0	0,0	0,0	0,0	0,0	0,0	0,0	0,0
3	Arbusteto a prevalenza di ginestre	2,2	0,4	0,0	0,0	0,0	0,0	0,0	0,0	0,0	0,0	0,0	0,0	0,0	0,0
4	Arbusteto a prevalenza di rose, rovi e prugnolo	1,0	0,6	0,0	0,0	0,0	0,0	0,0	0,0	0,0	0,0	0,0	0,0	0,0	0,0
5	Arbusteto a prevalenza di specie della macchia	0,0	0,0	0,0	0,0	0,0	0,0	0,0	0,0	0,0	0,0	0,0	0,0	0,0	0,0
6	Boscaglia pioniera calanchiva	0,0	0,0	0,0	0,0	0,0	0,0	0,0	0,0	0,0	0,0	0,0	0,0	0,0	0,0
7	Boschi di forra	0,0	0,0	0,0	0,0	0,0	0,0	0,0	0,0	0,0	0,0	0,0	0,0	0,0	0,0
8	Castagneto (neutrofilo-acidofilo)	0,0	0,0	0,0	0,0	0,0	0,0	0,0	0,0	0,0	0,0	0,0	0,0	0,0	0,0
9	Castagneto da frutto	0,0	0,0	0,0	0,0	0,0	0,0	0,0	0,0	0,0	0,0	0,0	0,0	0,0	0,0
10	Cerreta mesofila	0,0	0,0	0,0	0,0	0,0	0,0	0,0	0,0	0,0	0,0	0,0	0,0	0,0	0,0
11	Cerreta mesoxerofila	0,0	0,0	0,0	0,0	0,0	0,0	0,0	0,0	0,0	0,0	0,0	0,0	0,0	0,0
12	Faggeta altomontana rupestre	0,0	0,0	0,0	0,0	0,0	0,0	0,0	0,0	0,0	0,0	0,0	0,0	0,0	0,0
13	Faggeta montana (eutrofica-mesoneutrofila-acidofila)	0,0	0,0	0,0	0,0	0,0	0,0	0,0	0,0	0,0	0,0	0,0	0,0	0,0	0,0
14	Faggeta termofila e basso montana	0,0	0,0	0,0	0,0	0,0	0,0	0,0	0,0	0,0	0,0	0,0	0,0	0,0	0,0
15	Latifoglie di invasione miste e varie	47,4	29,9	0,0	0,0	0,0	0,0	0,0	0,0	0,0	0,0	0,0	0,0	0,0	0,0
16	Lecceta costiera termofila	10,6	16,8	0,0	0,0	0,0	0,0	0,0	0,0	0,0	0,0	0,0	0,0	0,0	0,0
17	Lecceta mesoxerofila	0,0	0,0	0,0	0,0	0,0	0,0	0,0	0,0	0,0	0,0	0,0	0,0	0,0	0,0
18	Lecceta rupicola	0,0	0,0	0,0	0,0	0,0	0,0	0,0	0,0	0,0	0,0	0,0	0,0	0,0	0,0
19	Mugheta appenninica	0,0	0,0	0,0	0,0	0,0	0,0	0,0	0,0	0,0	0,0	0,0	0,0	0,0	0,0
20	Orno-ostrieto pioniero	0,0	0,0	0,0	0,0	0,0	0,0	0,0	0,0	0,0	0,0	0,0	0,0	0,0	0,0
21	Ostrieto mesofilo	0,0	0,0	0,0	0,0	0,0	0,0	0,0	0,0	0,0	0,0	0,0	0,0	0,0	0,0
22	Ostrieto mesoxerofilo	0,0	0,0	0,0	0,0	0,0	0,0	0,0	0,0	0,0	0,0	0,0	0,0	0,0	0,0
23	Pineta naturale di pino nero di Villetta Barrea	0,0	0,0	0,0	0,0	0,0	0,0	0,0	0,0	0,0	0,0	0,0	0,0	0,0	0,0
24	Pioppeto di pioppo tremulo	0,0	0,0	0,0	0,0	0,0	0,0	0,0	0,0	0,0	0,0	0,0	0,0	0,0	0,0
25	Pioppo-saliceto ripariale	47,4	18,9	0,0	0,0	0,0	0,0	0,0	0,0	0,0	0,0	0,0	0,0	0,0	0,0
26	Querceto a roverella pioniero	1,2	0,0	0,0	0,0	0,0	0,0	0,0	0,0	0,0	0,0	0,0	0,0	0,0	0,0
27	Querceto a roverella tipico	2,7	26,5	0,0	0,0	0,0	0,0	0,0	0,0	0,0	0,0	0,0	0,0	0,0	0,0
28	Querceto di roverella mesoxerofilo	45,2	42,1	0,0	0,0	0,0	0,0	0,0	0,0	0,0	0,0	0,0	0,0	0,0	0,0
29	Rimboschimento di conifere mediterranee	0,0	0,0	0,0	0,0	0,0	0,0	0,0	0,0	0,0	0,0	0,0	0,0	0,0	0,0
30	Rimboschimento di conifere nella fascia altocollinare e submontana	0,0	0,0	0,0	0,0	0,0	0,0	0,0	0,0	0,0	0,0	0,0	0,0	0,0	0,0
31	Rimboschimento di conifere nella fascia montana	0,0	0,0	0,0	0,0	0,0	0,0	0,0	0,0	0,0	0,0	0,0	0,0	0,0	0,0
32	Robinieto-aillanteto	6,6	1,0	0,0	0,0	0,0	0,0	0,0	0,0	0,0	0,0	0,0	0,0	0,0	0,0
33	Variante Abete bianco	0,0	0,0	0,0	0,0	0,0	0,0	0,0	0,0	0,0	0,0	0,0	0,0	0,0	0,0



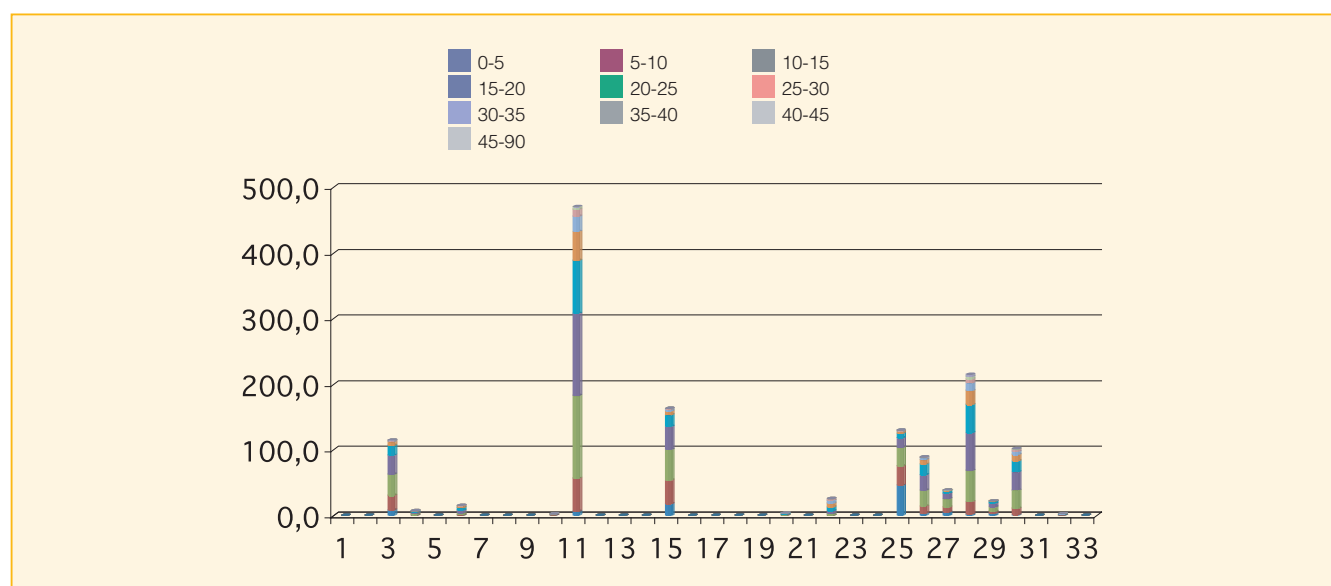


Cod.	Tipologia forestale	Superficie (Ha)
1	Arbusteto a prevalenza di ginepri mesoxerofili	0,0
2	Arbusteto a prevalenza di ginepri nella fascia montana e submontana	0,0
3	Arbusteto a prevalenza di ginestre	114,9
4	Arbusteto a prevalenza di rose, rovi e prugnolo	7,1
5	Arbusteto a prevalenza di specie della macchia	0,0
6	Boscaglia pioniera calanchiva	15,4
7	Boschi di forra	0,0
8	Castagneto (neutrofilo-acidofilo)	0,0
9	Castagneto da frutto	0,0
10	Cerreta mesofila	2,0
11	Cerreta mesoxerofila	470,9
12	Faggeta altomontana rupestre	0,0
13	Faggeta montana (eutrofica-mesoneutrofila-acidofila)	0,0
14	Faggeta termofila e basso montana	0,0
15	Latifoglie di invasione miste e varie	163,6
16	Lecceta costiera termofila	0,0
17	Lecceta mesoxerofila	0,0
18	Lecceta rupicola	0,0
19	Mugheta appenninica	0,0
20	Orno-ostrieto pioniero	3,8
21	Ostrieto mesofilo	0,0
22	Ostrieto mesoxerofilo	26,0
23	Pineta naturale di pino nero di Villetta Barrea	0,0
24	Pioppeto di pioppo tremulo	0,0
25	Pioppo-saliceto ripariale	130,2
26	Querceto a roverella pioniero	88,8
27	Querceto a roverella tipico	38,7
28	Querceto di roverella mesoxerofilo	215,1
29	Rimboschimento di conifere mediterranee	22,2
30	Rimboschimento di conifere nella fascia altocollinare e submontana	101,9
31	Rimboschimento di conifere nella fascia montana	0,0
32	Robinieta-aillanteto	2,8
33	Variante Abete bianco	0,0

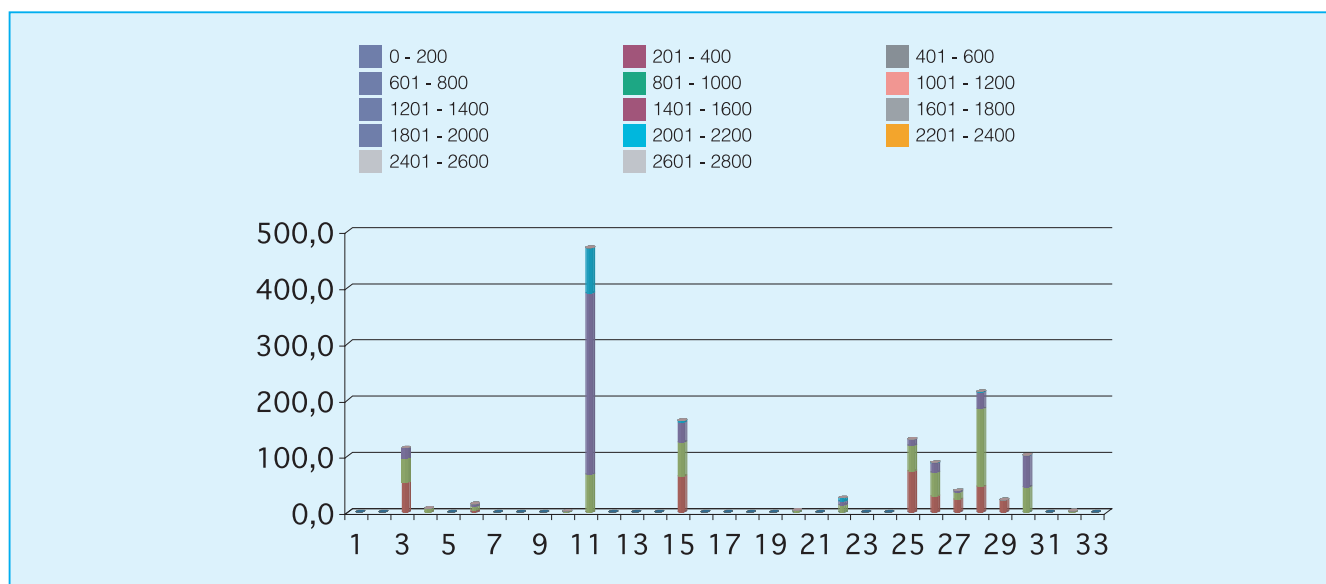
Cod.	Tipologia forestale distribuita per esposizione	NP	N	NE	E	SE	S	SO	O	NO
1	Arbusteto a prevalenza di ginepri mesoxerofili	0,0	0,0	0,0	0,0	0,0	0,0	0,0	0,0	0,0
2	Arbusteto a prevalenza di ginepri nella fascia montana e submontana	0,0	0,0	0,0	0,0	0,0	0,0	0,0	0,0	0,0
3	Arbusteto a prevalenza di ginestre	0,0	6,4	11,2	16,5	20,9	20,9	14,4	13,5	11,0
4	Arbusteto a prevalenza di rose, rovi e prugnolo	0,0	0,6	0,2	0,0	0,0	0,1	1,0	2,9	2,2
5	Arbusteto a prevalenza di specie della macchia	0,0	0,0	0,0	0,0	0,0	0,0	0,0	0,0	0,0
6	Boscaglia pioniera calanchiva	0,0	1,6	4,5	1,0	0,1	0,8	2,4	3,5	1,5
7	Boschi di forra	0,0	0,0	0,0	0,0	0,0	0,0	0,0	0,0	0,0
8	Castagneto (neutrofilo-acidofilo)	0,0	0,0	0,0	0,0	0,0	0,0	0,0	0,0	0,0
9	Castagneto da frutto	0,0	0,0	0,0	0,0	0,0	0,0	0,0	0,0	0,0
10	Cerreta mesofila	0,0	0,5	0,2	0,1	0,0	0,0	0,0	0,8	0,4
11	Cerreta mesoxerofila	0,2	103,4	81,4	25,8	29,2	31,4	93,0	59,7	46,8
12	Faggeta altomontana rupestre	0,0	0,0	0,0	0,0	0,0	0,0	0,0	0,0	0,0
13	Faggeta montana (eutrofica-mesoneutrofila-acidofila)	0,0	0,0	0,0	0,0	0,0	0,0	0,0	0,0	0,0
14	Faggeta termofila e basso montana	0,0	0,0	0,0	0,0	0,0	0,0	0,0	0,0	0,0
15	Latifoglie di invasione miste e varie	0,1	37,5	19,5	5,8	5,5	7,1	19,7	29,3	39,1
16	Lecceta costiera termofila	0,0	0,0	0,0	0,0	0,0	0,0	0,0	0,0	0,0
17	Lecceta mesoxerofila	0,0	0,0	0,0	0,0	0,0	0,0	0,0	0,0	0,0
18	Lecceta rupicola	0,0	0,0	0,0	0,0	0,0	0,0	0,0	0,0	0,0
19	Mugheta appenninica	0,0	0,0	0,0	0,0	0,0	0,0	0,0	0,0	0,0
20	Orno-ostrieto pioniero	0,0	0,3	0,1	0,1	0,1	0,1	0,3	1,6	1,4
21	Ostrieto mesofilo	0,0	0,0	0,0	0,0	0,0	0,0	0,0	0,0	0,0
22	Ostrieto mesoxerofilo	0,0	9,2	11,7	2,9	0,4	0,0	0,0	0,6	1,2
23	Pineta naturale di pino nero di Villetta Barrea	0,0	0,0	0,0	0,0	0,0	0,0	0,0	0,0	0,0
24	Pioppeto di pioppo tremulo	0,0	0,0	0,0	0,0	0,0	0,0	0,0	0,0	0,0
25	Pioppo-saliceto ripariale	0,1	24,1	14,0	10,8	8,8	11,7	16,2	20,2	24,4
26	Querceto a roverella pioniero	0,0	4,4	7,6	5,9	9,1	15,7	30,5	11,0	4,5
27	Querceto a roverella tipico	0,0	1,6	1,0	2,7	10,1	12,9	7,6	1,2	1,6
28	Querceto di roverella mesoxerofilo	0,0	25,4	33,4	25,4	13,3	5,1	20,6	43,0	48,8
29	Rimboschimento di conifere mediterranee	0,0	0,0	3,0	9,0	7,6	2,1	0,5	0,0	0,0
30	Rimboschimento di conifere nella fascia altocollinare e submontana	0,0	15,3	5,6	7,6	1,4	5,7	28,3	26,7	11,2
31	Rimboschimento di conifere nella fascia montana	0,0	0,0	0,0	0,0	0,0	0,0	0,0	0,0	0,0
32	Robiniето-aillanteto	0,0	0,3	0,1	0,0	0,1	0,0	0,7	0,9	0,8
33	Variante Abete bianco	0,0	0,0	0,0	0,0	0,0	0,0	0,0	0,0	0,0

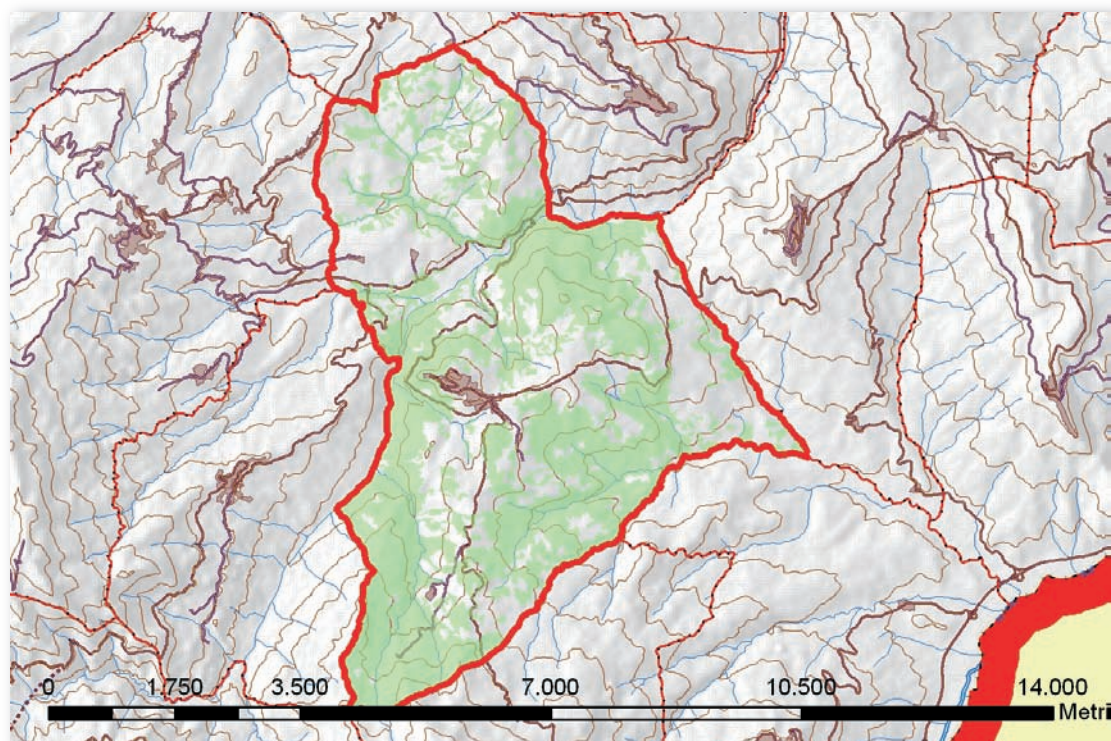


Cod.	Tipologia forestale distribuita per pendenza (gradi)	0-5	5-10	10-15	15-20	20-25	25-30	30-35	35-40	40-45	45-90
1	Arbusteto a prevalenza di ginepri mesoxerofili	0,0	0,0	0,0	0,0	0,0	0,0	0,0	0,0	0,0	0,0
2	Arbusteto a prevalenza di ginepri nella fascia montana e submontana	0,0	0,0	0,0	0,0	0,0	0,0	0,0	0,0	0,0	0,0
3	Arbusteto a prevalenza di ginestre	8,4	22,3	32,2	28,7	15,2	5,2	1,6	0,7	0,4	0,1
4	Arbusteto a prevalenza di rose, rovi e prugnolo	0,4	0,9	1,9	2,0	1,1	0,6	0,1	0,0	0,0	0,0
5	Arbusteto a prevalenza di specie della macchia	0,0	0,0	0,0	0,0	0,0	0,0	0,0	0,0	0,0	0,0
6	Boscaglia pioniera calanchiva	0,2	0,8	2,9	4,4	3,7	2,3	0,9	0,1	0,0	0,0
7	Boschi di forra	0,0	0,0	0,0	0,0	0,0	0,0	0,0	0,0	0,0	0,0
8	Castagneto (neutrofilo-acidofilo)	0,0	0,0	0,0	0,0	0,0	0,0	0,0	0,0	0,0	0,0
9	Castagneto da frutto	0,0	0,0	0,0	0,0	0,0	0,0	0,0	0,0	0,0	0,0
10	Cerreta mesofila	0,2	0,5	0,5	0,5	0,1	0,1	0,0	0,0	0,0	0,0
11	Cerreta mesoxerofila	6,1	50,4	126,5	124,9	80,5	44,4	22,6	11,1	3,5	0,9
12	Faggeta altomontana rupestre	0,0	0,0	0,0	0,0	0,0	0,0	0,0	0,0	0,0	0,0
13	Faggeta montana (eutrofica-mesoneutrofila-acidofila)	0,0	0,0	0,0	0,0	0,0	0,0	0,0	0,0	0,0	0,0
14	Faggeta termofila e basso montana	0,0	0,0	0,0	0,0	0,0	0,0	0,0	0,0	0,0	0,0
15	Latifoglie di invasione miste e varie	17,6	36,1	47,5	35,0	17,1	6,1	2,7	1,1	0,4	0,0
16	Lecceta costiera termofila	0,0	0,0	0,0	0,0	0,0	0,0	0,0	0,0	0,0	0,0
17	Lecceta mesoxerofila	0,0	0,0	0,0	0,0	0,0	0,0	0,0	0,0	0,0	0,0
18	Lecceta rupicola	0,0	0,0	0,0	0,0	0,0	0,0	0,0	0,0	0,0	0,0
19	Mugheta appenninica	0,0	0,0	0,0	0,0	0,0	0,0	0,0	0,0	0,0	0,0
20	Orno-ostrieto pioniero	0,1	0,3	0,5	0,8	1,1	0,6	0,2	0,1	0,0	0,0
21	Ostrieto mesofilo	0,0	0,0	0,0	0,0	0,0	0,0	0,0	0,0	0,0	0,0
22	Ostrieto mesoxerofilo	0,1	0,5	2,8	3,6	6,0	5,5	4,6	2,2	0,5	0,2
23	Pineta naturale di pino nero di Villetta Barrea	0,0	0,0	0,0	0,0	0,0	0,0	0,0	0,0	0,0	0,0
24	Pioppeto di pioppo tremulo	0,0	0,0	0,0	0,0	0,0	0,0	0,0	0,0	0,0	0,0
25	Pioppo-saliceto ripariale	45,7	29,8	28,1	15,0	6,6	2,8	1,3	0,4	0,4	0,2
26	Querceto a roverella pioniero	2,9	11,5	23,7	23,9	15,9	7,4	2,6	0,7	0,2	0,0
27	Querceto a roverella tipico	5,2	7,9	12,4	8,3	3,3	1,0	0,3	0,2	0,0	0,0
28	Querceto di roverella mesoxerofilo	2,4	18,9	47,7	56,9	42,9	21,7	11,4	6,0	4,3	3,1
29	Rimboschimento di conifere mediterranee	3,6	2,7	6,6	5,6	3,2	0,4	0,0	0,0	0,0	0,0
30	Rimboschimento di conifere nella fascia altocollinare e submontana	1,5	9,8	27,4	27,5	17,1	10,0	4,8	3,0	0,7	0,1
31	Rimboschimento di conifere nella fascia montana	0,0	0,0	0,0	0,0	0,0	0,0	0,0	0,0	0,0	0,0
32	Robinieta-aillanteto	0,4	0,4	0,4	0,6	0,5	0,4	0,2	0,0	0,1	0,0
33	Variante Abete bianco	0,0	0,0	0,0	0,0	0,0	0,0	0,0	0,0	0,0	0,0



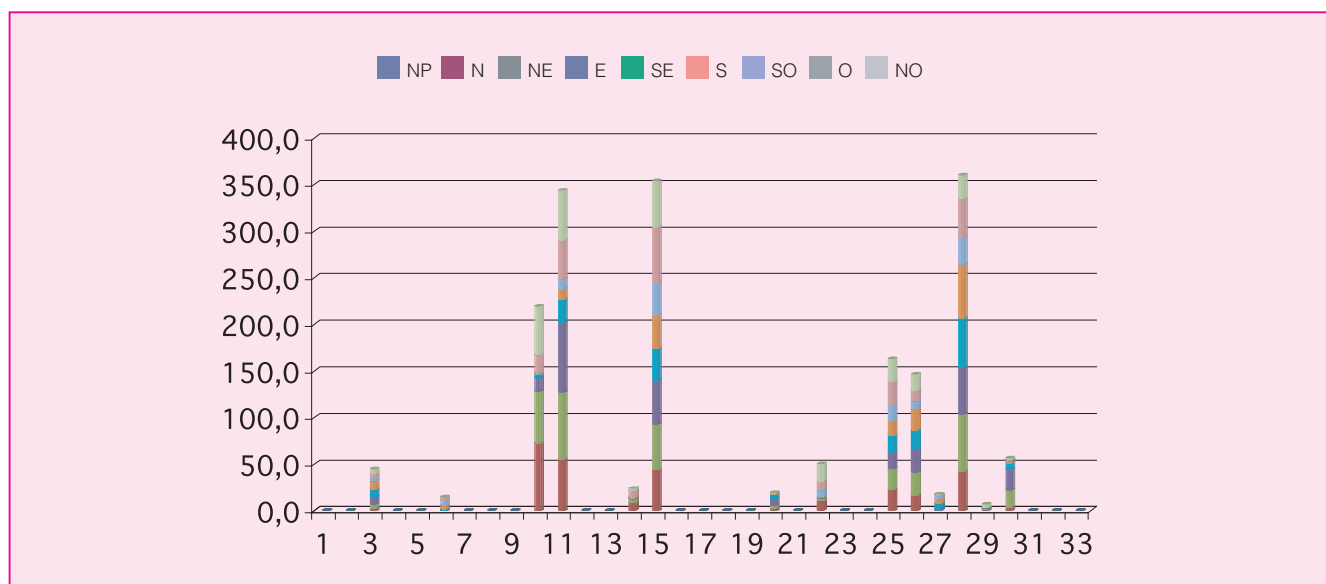
Cod.	Tipologia forestale distribuita per fasce altimetriche	0 200	201 400	401 600	601 800	801 1000	1001 1200	1201 1400	1401 1600	1601 1800	1801 2000	2001 2200	2201 2400	2401 2600	2601 2800
1	Arbusteto a prevalenza di ginepri mesoxerofili	0,0	0,0	0,0	0,0	0,0	0,0	0,0	0,0	0,0	0,0	0,0	0,0	0,0	0,0
2	Arbusteto a prevalenza di ginepri nella fascia montana e submontana	0,0	0,0	0,0	0,0	0,0	0,0	0,0	0,0	0,0	0,0	0,0	0,0	0,0	0,0
3	Arbusteto a prevalenza di ginestre	0,0	53,3	43,2	18,3	0,0	0,0	0,0	0,0	0,0	0,0	0,0	0,0	0,0	0,0
4	Arbusteto a prevalenza di rose, rovi e prugnolo	0,0	0,2	6,9	0,0	0,0	0,0	0,0	0,0	0,0	0,0	0,0	0,0	0,0	0,0
5	Arbusteto a prevalenza di specie della macchia	0,0	0,0	0,0	0,0	0,0	0,0	0,0	0,0	0,0	0,0	0,0	0,0	0,0	0,0
6	Boscaglia pioniera calanchiva	0,0	3,9	6,9	4,6	0,0	0,0	0,0	0,0	0,0	0,0	0,0	0,0	0,0	0,0
7	Boschi di forra	0,0	0,0	0,0	0,0	0,0	0,0	0,0	0,0	0,0	0,0	0,0	0,0	0,0	0,0
8	Castagneto (neutrofilo-acidofilo)	0,0	0,0	0,0	0,0	0,0	0,0	0,0	0,0	0,0	0,0	0,0	0,0	0,0	0,0
9	Castagneto da frutto	0,0	0,0	0,0	0,0	0,0	0,0	0,0	0,0	0,0	0,0	0,0	0,0	0,0	0,0
10	Cerreta mesofila	0,0	0,0	2,0	0,0	0,0	0,0	0,0	0,0	0,0	0,0	0,0	0,0	0,0	0,0
11	Cerreta mesoxerofila	0,0	0,1	67,2	323,0	80,6	0,0	0,0	0,0	0,0	0,0	0,0	0,0	0,0	0,0
12	Faggeta altomontana rupestre	0,0	0,0	0,0	0,0	0,0	0,0	0,0	0,0	0,0	0,0	0,0	0,0	0,0	0,0
13	Faggeta montana (eutrofica-mesoneutrofila-acidofila)	0,0	0,0	0,0	0,0	0,0	0,0	0,0	0,0	0,0	0,0	0,0	0,0	0,0	0,0
14	Faggeta termofila e basso montana	0,0	0,0	0,0	0,0	0,0	0,0	0,0	0,0	0,0	0,0	0,0	0,0	0,0	0,0
15	Latifoglie di invasione miste e varie	0,0	63,9	60,6	35,2	3,8	0,0	0,0	0,0	0,0	0,0	0,0	0,0	0,0	0,0
16	Lecceta costiera termofila	0,0	0,0	0,0	0,0	0,0	0,0	0,0	0,0	0,0	0,0	0,0	0,0	0,0	0,0
17	Lecceta mesoxerofila	0,0	0,0	0,0	0,0	0,0	0,0	0,0	0,0	0,0	0,0	0,0	0,0	0,0	0,0
18	Lecceta rupicola	0,0	0,0	0,0	0,0	0,0	0,0	0,0	0,0	0,0	0,0	0,0	0,0	0,0	0,0
19	Mugheta appenninica	0,0	0,0	0,0	0,0	0,0	0,0	0,0	0,0	0,0	0,0	0,0	0,0	0,0	0,0
20	Orno-ostrieto pioniero	0,0	0,0	3,8	0,0	0,0	0,0	0,0	0,0	0,0	0,0	0,0	0,0	0,0	0,0
21	Ostrieto mesofilo	0,0	0,0	0,0	0,0	0,0	0,0	0,0	0,0	0,0	0,0	0,0	0,0	0,0	0,0
22	Ostrieto mesoxerofilo	0,0	0,0	13,2	6,9	5,9	0,0	0,0	0,0	0,0	0,0	0,0	0,0	0,0	0,0
23	Pineta naturale di pino nero di Villetta Barrea	0,0	0,0	0,0	0,0	0,0	0,0	0,0	0,0	0,0	0,0	0,0	0,0	0,0	0,0
24	Pioppeto di pioppo tremulo	0,0	0,0	0,0	0,0	0,0	0,0	0,0	0,0	0,0	0,0	0,0	0,0	0,0	0,0
25	Pioppo-saliceto ripariale	0,0	73,3	45,9	11,0	0,0	0,0	0,0	0,0	0,0	0,0	0,0	0,0	0,0	0,0
26	Querceto a roverella pioniero	0,0	28,5	42,5	16,5	1,3	0,0	0,0	0,0	0,0	0,0	0,0	0,0	0,0	0,0
27	Querceto a roverella tipico	0,0	22,6	13,3	2,8	0,0	0,0	0,0	0,0	0,0	0,0	0,0	0,0	0,0	0,0
28	Querceto di roverella mesoxerofilo	0,0	45,5	139,0	29,2	1,5	0,0	0,0	0,0	0,0	0,0	0,0	0,0	0,0	0,0
29	Rimboschimento di conifere mediterranee	0,0	21,4	0,8	0,0	0,0	0,0	0,0	0,0	0,0	0,0	0,0	0,0	0,0	0,0
30	Rimboschimento di conifere nella fascia altocollinare e submontana	0,0	0,0	44,5	56,3	1,1	0,0	0,0	0,0	0,0	0,0	0,0	0,0	0,0	0,0
31	Rimboschimento di conifere nella fascia montana	0,0	0,0	0,0	0,0	0,0	0,0	0,0	0,0	0,0	0,0	0,0	0,0	0,0	0,0
32	Robinieta-aillanteto	0,0	0,6	2,2	0,0	0,0	0,0	0,0	0,0	0,0	0,0	0,0	0,0	0,0	0,0
33	Variante Abete bianco	0,0	0,0	0,0	0,0	0,0	0,0	0,0	0,0	0,0	0,0	0,0	0,0	0,0	0,0



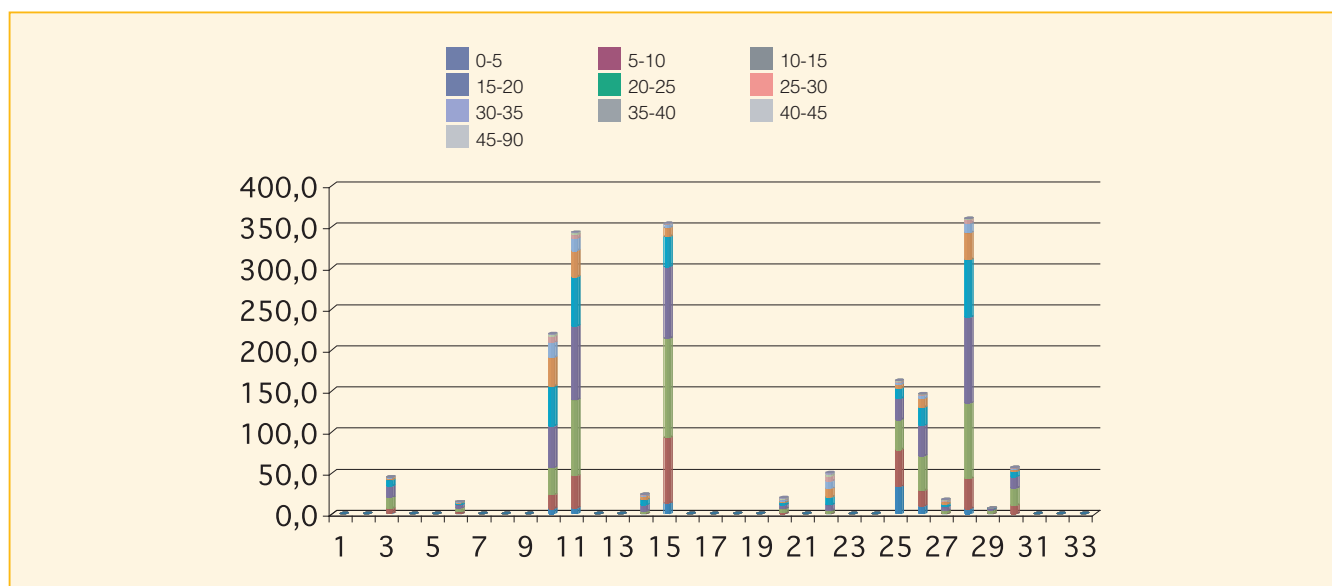


Cod.	Tipologia forestale	Superficie (Ha)
1	Arbusteto a prevalenza di ginepri mesoxerofili	0,0
2	Arbusteto a prevalenza di ginepri nella fascia montana e submontana	0,0
3	Arbusteto a prevalenza di ginestre	44,5
4	Arbusteto a prevalenza di rose, rovi e prugnolo	0,0
5	Arbusteto a prevalenza di specie della macchia	0,0
6	Boscaglia pioniera calanchiva	14,8
7	Boschi di forra	0,0
8	Castagneto (neutrofilo-acidofilo)	0,0
9	Castagneto da frutto	0,0
10	Cerreta mesofila	219,2
11	Cerreta mesoxerofila	343,3
12	Faggeta altomontana rupestre	0,0
13	Faggeta montana (eutrofica-mesoneutrofila-acidofila)	0,0
14	Faggeta termofila e basso montana	23,9
15	Latifoglie di invasione miste e varie	354,0
16	Lecceta costiera termofila	0,0
17	Lecceta mesoxerofila	0,0
18	Lecceta rupicola	0,0
19	Mugheta appenninica	0,0
20	Orno-ostrieto pioniero	19,5
21	Ostrieto mesofilo	0,0
22	Ostrieto mesoxerofilo	50,1
23	Pineta naturale di pino nero di Villetta Barrea	0,0
24	Pioppeto di pioppo tremulo	0,0
25	Pioppo-saliceto ripariale	162,7
26	Querceto a roverella pioniero	146,2
27	Querceto a roverella tipico	17,7
28	Querceto di roverella mesoxerofilo	360,2
29	Rimboschimento di conifere mediterranee	6,9
30	Rimboschimento di conifere nella fascia altocollinare e submontana	56,2
31	Rimboschimento di conifere nella fascia montana	0,0
32	Robinieta-ailanteto	0,0
33	Variante Abete bianco	0,0

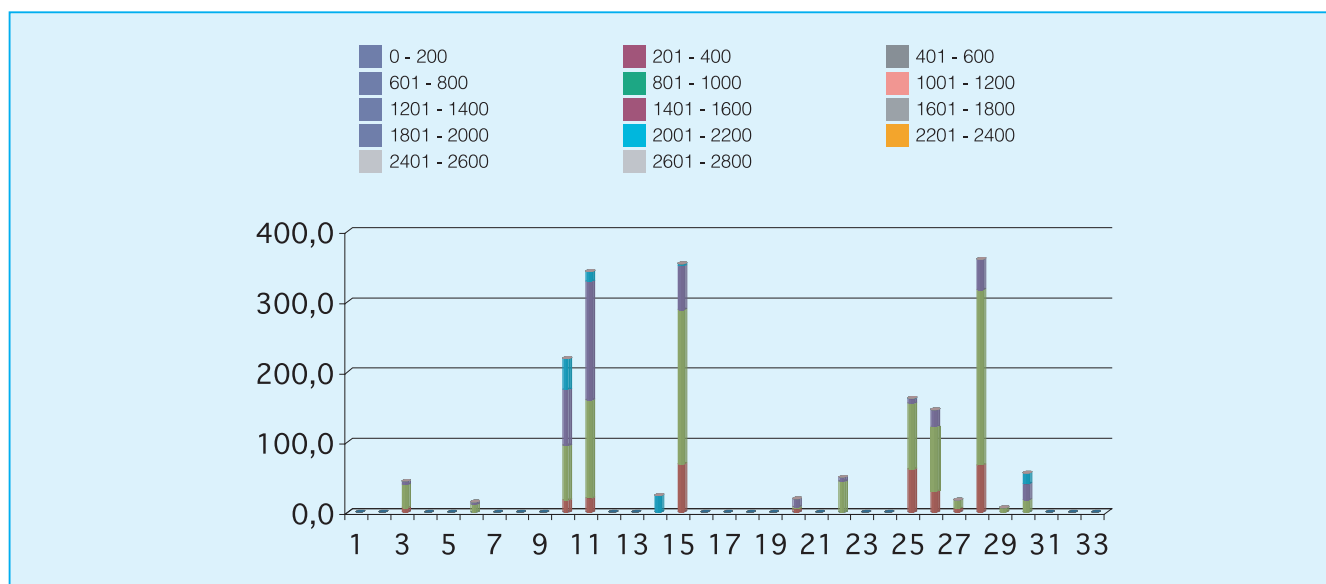
Cod.	Tipologia forestale distribuita per esposizione	NP	N	NE	E	SE	S	SO	O	NO
1	Arbusteto a prevalenza di ginepri mesoxerofili	0,0	0,0	0,0	0,0	0,0	0,0	0,0	0,0	0,0
2	Arbusteto a prevalenza di ginepri nella fascia montana e submontana	0,0	0,0	0,0	0,0	0,0	0,0	0,0	0,0	0,0
3	Arbusteto a prevalenza di ginestre	0,0	2,4	4,3	7,9	8,5	8,5	4,2	4,3	4,5
4	Arbusteto a prevalenza di rose, rovi e prugnolo	0,0	0,0	0,0	0,0	0,0	0,0	0,0	0,0	0,0
5	Arbusteto a prevalenza di specie della macchia	0,0	0,0	0,0	0,0	0,0	0,0	0,0	0,0	0,0
6	Boscaglia pioniera calanchiva	0,0	0,0	0,0	0,1	1,7	4,1	5,5	2,9	0,5
7	Boschi di forra	0,0	0,0	0,0	0,0	0,0	0,0	0,0	0,0	0,0
8	Castagneto (neutrofilo-acidofilo)	0,0	0,0	0,0	0,0	0,0	0,0	0,0	0,0	0,0
9	Castagneto da frutto	0,0	0,0	0,0	0,0	0,0	0,0	0,0	0,0	0,0
10	Cerreta mesofila	0,4	72,1	55,2	14,6	3,3	0,9	1,1	19,3	52,4
11	Cerreta mesoxerofila	0,1	54,8	72,2	74,6	25,2	10,8	11,2	41,0	53,3
12	Faggeta altomontana rupestre	0,0	0,0	0,0	0,0	0,0	0,0	0,0	0,0	0,0
13	Faggeta montana (eutrofica-mesoneutrofila-acidofila)	0,0	0,0	0,0	0,0	0,0	0,0	0,0	0,0	0,0
14	Faggeta termofila e basso montana	0,0	8,1	4,6	1,1	0,0	0,0	0,0	7,5	2,6
15	Latifoglie di invasione miste e varie	0,0	44,1	48,6	46,7	34,7	35,1	35,6	59,3	49,8
16	Lecceta costiera termofila	0,0	0,0	0,0	0,0	0,0	0,0	0,0	0,0	0,0
17	Lecceta mesoxerofila	0,0	0,0	0,0	0,0	0,0	0,0	0,0	0,0	0,0
18	Lecceta rupicola	0,0	0,0	0,0	0,0	0,0	0,0	0,0	0,0	0,0
19	Mugheta appenninica	0,0	0,0	0,0	0,0	0,0	0,0	0,0	0,0	0,0
20	Orno-ostrieto pioniero	0,0	1,9	3,5	6,8	5,2	1,1	0,0	0,0	0,9
21	Ostrieto mesofilo	0,0	0,0	0,0	0,0	0,0	0,0	0,0	0,0	0,0
22	Ostrieto mesoxerofilo	0,0	10,7	2,7	0,3	0,0	1,3	7,2	9,7	18,3
23	Pineta naturale di pino nero di Villetta Barrea	0,0	0,0	0,0	0,0	0,0	0,0	0,0	0,0	0,0
24	Pioppeto di pioppo tremulo	0,0	0,0	0,0	0,0	0,0	0,0	0,0	0,0	0,0
25	Pioppo-saliceto ripariale	0,0	22,5	22,5	17,5	18,0	16,8	16,7	25,3	23,6
26	Querceto a roverella pioniero	0,0	16,6	24,7	23,9	21,1	22,7	8,2	12,2	16,7
27	Querceto a roverella tipico	0,0	0,0	0,1	1,6	6,2	5,0	3,0	1,7	0,1
28	Querceto di roverella mesoxerofilo	0,0	42,1	61,6	49,4	53,7	57,3	29,6	40,9	25,7
29	Rimboschimento di conifere mediterranee	0,0	1,4	1,0	0,0	0,1	0,1	0,4	0,4	3,5
30	Rimboschimento di conifere nella fascia altocollinare e submontana	0,0	3,7	18,2	22,0	7,1	3,0	0,6	0,2	1,5
31	Rimboschimento di conifere nella fascia montana	0,0	0,0	0,0	0,0	0,0	0,0	0,0	0,0	0,0
32	Robinieta-aillanteto	0,0	0,0	0,0	0,0	0,0	0,0	0,0	0,0	0,0
33	Variante Abete bianco	0,0	0,0	0,0	0,0	0,0	0,0	0,0	0,0	0,0

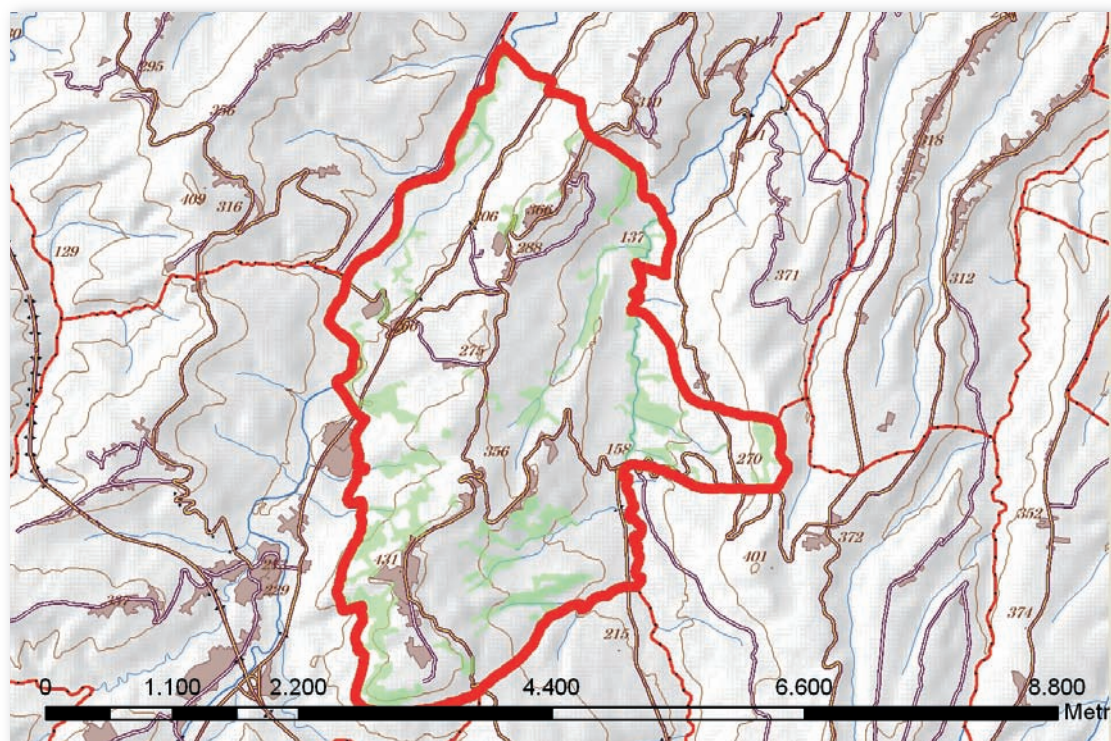


Cod.	Tipologia forestale distribuita per pendenza (gradi)	0-5	5-10	10-15	15-20	20-25	25-30	30-35	35-40	40-45	45-90
1	Arbusteto a prevalenza di ginepri mesoxerofili	0,0	0,0	0,0	0,0	0,0	0,0	0,0	0,0	0,0	0,0
2	Arbusteto a prevalenza di ginepri nella fascia montana e submontana	0,0	0,0	0,0	0,0	0,0	0,0	0,0	0,0	0,0	0,0
3	Arbusteto a prevalenza di ginestre	0,6	5,7	13,8	13,7	7,5	2,3	0,9	0,0	0,0	0,0
4	Arbusteto a prevalenza di rose, rovi e prugnolo	0,0	0,0	0,0	0,0	0,0	0,0	0,0	0,0	0,0	0,0
5	Arbusteto a prevalenza di specie della macchia	0,0	0,0	0,0	0,0	0,0	0,0	0,0	0,0	0,0	0,0
6	Boscaglia pioniera calanchiva	0,2	2,4	4,3	3,9	2,4	1,3	0,2	0,0	0,0	0,0
7	Boschi di forra	0,0	0,0	0,0	0,0	0,0	0,0	0,0	0,0	0,0	0,0
8	Castagneto (neutrofilo-acidofilo)	0,0	0,0	0,0	0,0	0,0	0,0	0,0	0,0	0,0	0,0
9	Castagneto da frutto	0,0	0,0	0,0	0,0	0,0	0,0	0,0	0,0	0,0	0,0
10	Cerreta mesofila	6,5	16,7	32,8	51,0	48,6	34,7	18,5	7,2	2,5	0,6
11	Cerreta mesoxerofila	7,1	39,5	92,8	89,4	60,0	32,2	14,6	5,0	2,0	0,7
12	Faggeta altomontana rupestre	0,0	0,0	0,0	0,0	0,0	0,0	0,0	0,0	0,0	0,0
13	Faggeta montana (eutrofica-mesoneutrofila-acidofila)	0,0	0,0	0,0	0,0	0,0	0,0	0,0	0,0	0,0	0,0
14	Faggeta termofila e basso montana	0,1	0,5	2,7	7,6	6,9	3,9	1,3	0,6	0,3	0,1
15	Latifoglie di invasione miste e varie	13,1	79,9	120,8	87,3	37,3	11,0	3,6	1,0	0,1	0,0
16	Lecceta costiera termofila	0,0	0,0	0,0	0,0	0,0	0,0	0,0	0,0	0,0	0,0
17	Lecceta mesoxerofila	0,0	0,0	0,0	0,0	0,0	0,0	0,0	0,0	0,0	0,0
18	Lecceta rupicola	0,0	0,0	0,0	0,0	0,0	0,0	0,0	0,0	0,0	0,0
19	Mugheta appenninica	0,0	0,0	0,0	0,0	0,0	0,0	0,0	0,0	0,0	0,0
20	Orno-ostrieto pioniero	0,4	1,7	4,7	4,4	2,8	1,8	1,5	1,1	0,7	0,5
21	Ostrieto mesofilo	0,0	0,0	0,0	0,0	0,0	0,0	0,0	0,0	0,0	0,0
22	Ostrieto mesoxerofilo	0,1	0,9	3,2	6,9	9,5	10,3	9,0	6,1	2,8	1,3
23	Pineta naturale di pino nero di Villetta Barrea	0,0	0,0	0,0	0,0	0,0	0,0	0,0	0,0	0,0	0,0
24	Pioppeto di pioppo tremulo	0,0	0,0	0,0	0,0	0,0	0,0	0,0	0,0	0,0	0,0
25	Pioppo-saliceto ripariale	33,4	45,0	36,8	25,2	12,4	5,1	2,4	1,5	0,7	0,3
26	Querceto a roverella pioniero	9,3	19,2	42,0	37,1	22,1	10,6	3,8	1,2	0,7	0,2
27	Querceto a roverella tipico	0,2	0,9	3,0	4,6	3,5	2,6	1,2	0,9	0,6	0,3
28	Querceto di roverella mesoxerofilo	6,4	36,6	91,8	104,9	70,0	32,8	12,1	4,2	0,9	0,4
29	Rimboschimento di conifere mediterranee	0,0	1,1	3,4	1,8	0,4	0,1	0,0	0,0	0,0	0,0
30	Rimboschimento di conifere nella fascia altocollinare e submontana	0,3	9,9	20,9	14,0	6,5	2,7	1,5	0,4	0,1	0,0
31	Rimboschimento di conifere nella fascia montana	0,0	0,0	0,0	0,0	0,0	0,0	0,0	0,0	0,0	0,0
32	Robinieta-aillanteto	0,0	0,0	0,0	0,0	0,0	0,0	0,0	0,0	0,0	0,0
33	Variante Abete bianco	0,0	0,0	0,0	0,0	0,0	0,0	0,0	0,0	0,0	0,0



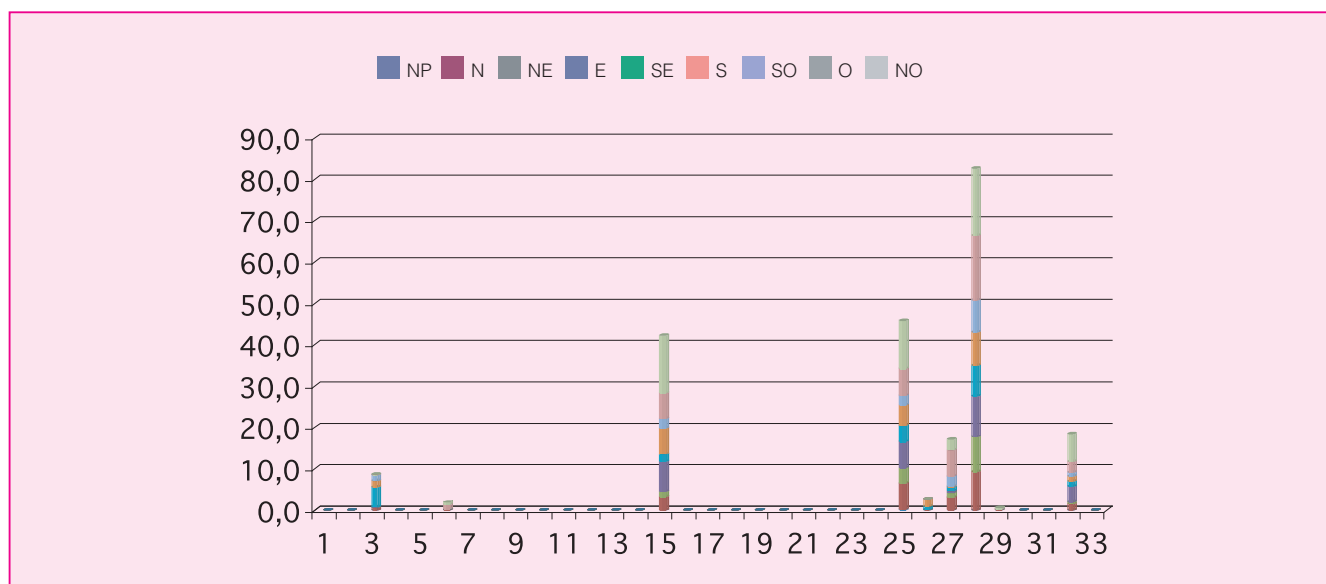
Cod.	Tipologia forestale distribuita per fasce altimetriche	0 200	201 400	401 600	601 800	801 1000	1001 1200	1201 1400	1401 1600	1601 1800	1801 2000	2001 2200	2201 2400	2401 2600	2601 2800
1	Arbusteto a prevalenza di ginepri mesoxerofili	0,0	0,0	0,0	0,0	0,0	0,0	0,0	0,0	0,0	0,0	0,0	0,0	0,0	0,0
2	Arbusteto a prevalenza di ginepri nella fascia montana e submontana	0,0	0,0	0,0	0,0	0,0	0,0	0,0	0,0	0,0	0,0	0,0	0,0	0,0	0,0
3	Arbusteto a prevalenza di ginestre	0,0	6,3	33,3	5,0	0,0	0,0	0,0	0,0	0,0	0,0	0,0	0,0	0,0	0,0
4	Arbusteto a prevalenza di rose, rovi e prugnolo	0,0	0,0	0,0	0,0	0,0	0,0	0,0	0,0	0,0	0,0	0,0	0,0	0,0	0,0
5	Arbusteto a prevalenza di specie della macchia	0,0	0,0	0,0	0,0	0,0	0,0	0,0	0,0	0,0	0,0	0,0	0,0	0,0	0,0
6	Boscaglia pioniera calanchiva	0,0	0,0	11,2	3,6	0,0	0,0	0,0	0,0	0,0	0,0	0,0	0,0	0,0	0,0
7	Boschi di forra	0,0	0,0	0,0	0,0	0,0	0,0	0,0	0,0	0,0	0,0	0,0	0,0	0,0	0,0
8	Castagneto (neutrofilo-acidofilo)	0,0	0,0	0,0	0,0	0,0	0,0	0,0	0,0	0,0	0,0	0,0	0,0	0,0	0,0
9	Castagneto da frutto	0,0	0,0	0,0	0,0	0,0	0,0	0,0	0,0	0,0	0,0	0,0	0,0	0,0	0,0
10	Cerreta mesofila	0,0	17,2	77,6	80,1	44,3	0,0	0,0	0,0	0,0	0,0	0,0	0,0	0,0	0,0
11	Cerreta mesoxerofila	0,0	20,0	140,0	169,0	14,2	0,0	0,0	0,0	0,0	0,0	0,0	0,0	0,0	0,0
12	Faggeta altomontana rupestre	0,0	0,0	0,0	0,0	0,0	0,0	0,0	0,0	0,0	0,0	0,0	0,0	0,0	0,0
13	Faggeta montana (eutrofica-mesoneutrofila-acidofila)	0,0	0,0	0,0	0,0	0,0	0,0	0,0	0,0	0,0	0,0	0,0	0,0	0,0	0,0
14	Faggeta termofila e basso montana	0,0	0,0	0,0	0,0	23,9	0,0	0,0	0,0	0,0	0,0	0,0	0,0	0,0	0,0
15	Latifoglie di invasione miste e varie	0,0	68,4	220,3	62,1	3,2	0,0	0,0	0,0	0,0	0,0	0,0	0,0	0,0	0,0
16	Lecceta costiera termofila	0,0	0,0	0,0	0,0	0,0	0,0	0,0	0,0	0,0	0,0	0,0	0,0	0,0	0,0
17	Lecceta mesoxerofila	0,0	0,0	0,0	0,0	0,0	0,0	0,0	0,0	0,0	0,0	0,0	0,0	0,0	0,0
18	Lecceta rupicola	0,0	0,0	0,0	0,0	0,0	0,0	0,0	0,0	0,0	0,0	0,0	0,0	0,0	0,0
19	Mugheta appenninica	0,0	0,0	0,0	0,0	0,0	0,0	0,0	0,0	0,0	0,0	0,0	0,0	0,0	0,0
20	Orno-ostrieto pioniero	0,0	4,5	2,9	12,2	0,0	0,0	0,0	0,0	0,0	0,0	0,0	0,0	0,0	0,0
21	Ostrieto mesofilo	0,0	0,0	0,0	0,0	0,0	0,0	0,0	0,0	0,0	0,0	0,0	0,0	0,0	0,0
22	Ostrieto mesoxerofilo	0,0	0,0	44,1	6,1	0,0	0,0	0,0	0,0	0,0	0,0	0,0	0,0	0,0	0,0
23	Pineta naturale di pino nero di Villetta Barrea	0,0	0,0	0,0	0,0	0,0	0,0	0,0	0,0	0,0	0,0	0,0	0,0	0,0	0,0
24	Pioppeto di pioppo tremulo	0,0	0,0	0,0	0,0	0,0	0,0	0,0	0,0	0,0	0,0	0,0	0,0	0,0	0,0
25	Pioppo-saliceto ripariale	0,0	61,1	93,8	6,9	0,9	0,0	0,0	0,0	0,0	0,0	0,0	0,0	0,0	0,0
26	Querceto a roverella pioniero	0,0	29,8	92,2	24,2	0,0	0,0	0,0	0,0	0,0	0,0	0,0	0,0	0,0	0,0
27	Querceto a roverella tipico	0,0	5,3	12,4	0,0	0,0	0,0	0,0	0,0	0,0	0,0	0,0	0,0	0,0	0,0
28	Querceto di roverella mesoxerofilo	0,0	67,2	249,4	43,6	0,0	0,0	0,0	0,0	0,0	0,0	0,0	0,0	0,0	0,0
29	Rimboschimento di conifere mediterranee	0,0	0,1	6,9	0,0	0,0	0,0	0,0	0,0	0,0	0,0	0,0	0,0	0,0	0,0
30	Rimboschimento di conifere nella fascia altocollinare e submontana	0,0	0,0	17,3	23,1	15,9	0,0	0,0	0,0	0,0	0,0	0,0	0,0	0,0	0,0
31	Rimboschimento di conifere nella fascia montana	0,0	0,0	0,0	0,0	0,0	0,0	0,0	0,0	0,0	0,0	0,0	0,0	0,0	0,0
32	Robinieto-aillanteto	0,0	0,0	0,0	0,0	0,0	0,0	0,0	0,0	0,0	0,0	0,0	0,0	0,0	0,0
33	Variante Abete bianco	0,0	0,0	0,0	0,0	0,0	0,0	0,0	0,0	0,0	0,0	0,0	0,0	0,0	0,0



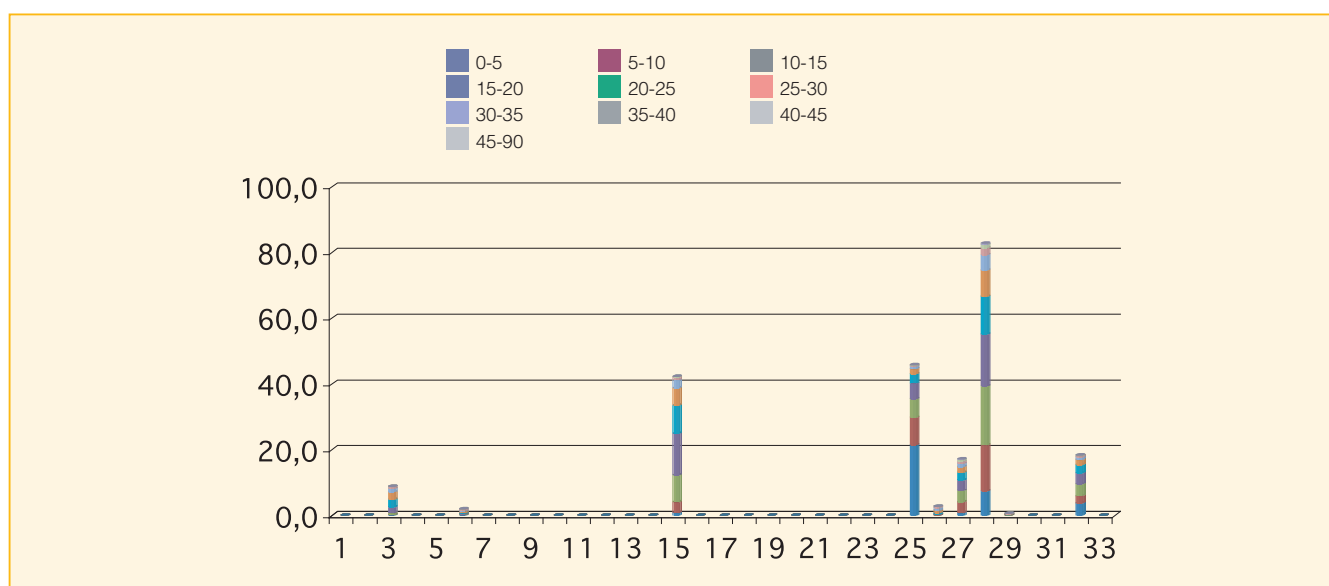


Cod.	Tipologia forestale	Superficie (Ha)
1	Arbusteto a prevalenza di ginepri mesoxerofili	0,0
2	Arbusteto a prevalenza di ginepri nella fascia montana e submontana	0,0
3	Arbusteto a prevalenza di ginestre	8,6
4	Arbusteto a prevalenza di rose, rovi e prugnolo	0,0
5	Arbusteto a prevalenza di specie della macchia	0,0
6	Boscaglia pioniera calanchiva	1,9
7	Boschi di forra	0,0
8	Castagneto (neutrofilo-acidofilo)	0,0
9	Castagneto da frutto	0,0
10	Cerreta mesofila	0,0
11	Cerreta mesoxerofila	0,0
12	Faggeta altomontana rupestre	0,0
13	Faggeta montana (eutrofica-mesoneutrofila-acidofila)	0,0
14	Faggeta termofila e basso montana	0,0
15	Latifoglie di invasione miste e varie	42,3
16	Lecceta costiera termofila	0,0
17	Lecceta mesoxerofila	0,0
18	Lecceta rupicola	0,0
19	Mugheta appenninica	0,0
20	Orno-ostrieto pioniero	0,0
21	Ostrieto mesofilo	0,0
22	Ostrieto mesoxerofilo	0,0
23	Pineta naturale di pino nero di Villetta Barrea	0,0
24	Pioppeto di pioppo tremulo	0,0
25	Pioppo-saliceto ripariale	45,7
26	Querceto a roverella pioniero	2,6
27	Querceto a roverella tipico	17,1
28	Querceto di roverella mesoxerofilo	82,7
29	Rimboschimento di conifere mediterranee	0,6
30	Rimboschimento di conifere nella fascia altocollinare e submontana	0,0
31	Rimboschimento di conifere nella fascia montana	0,0
32	Robinetto-aillaneto	18,3
33	Variante Abete bianco	0,0

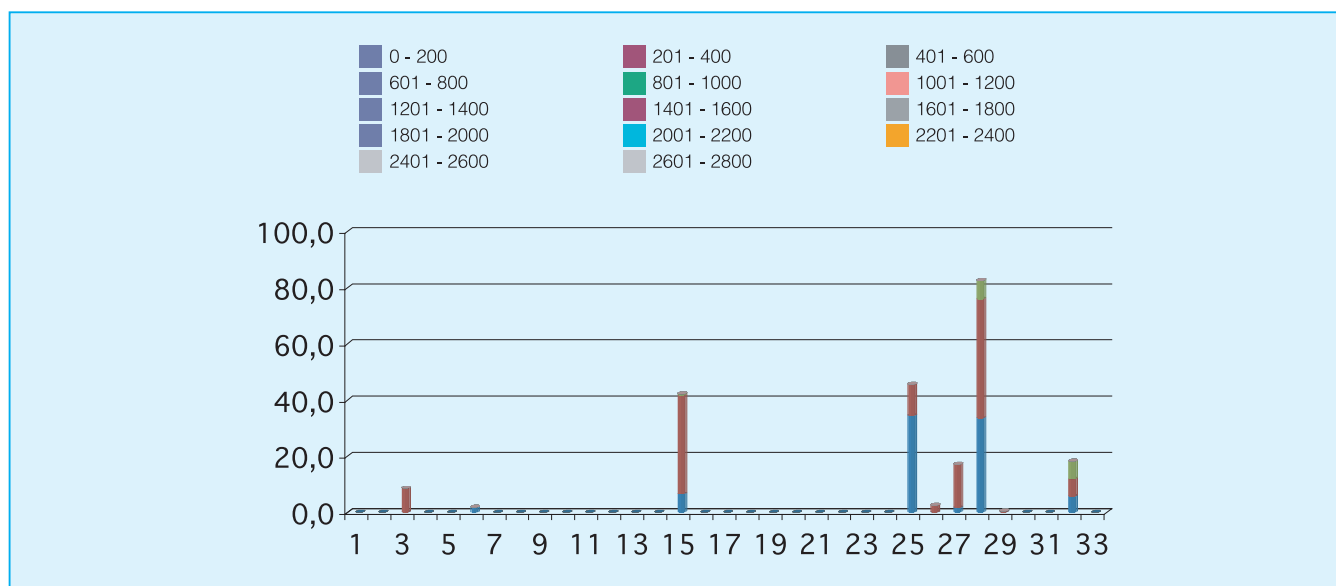
Cod.	Tipologia forestale distribuita per esposizione	NP	N	NE	E	SE	S	SO	O	NO
1	Arbusteto a prevalenza di ginepri mesoxerofili	0,0	0,0	0,0	0,0	0,0	0,0	0,0	0,0	0,0
2	Arbusteto a prevalenza di ginepri nella fascia montana e submontana	0,0	0,0	0,0	0,0	0,0	0,0	0,0	0,0	0,0
3	Arbusteto a prevalenza di ginestre	0,0	0,6	0,0	0,1	4,8	1,5	1,4	0,1	0,2
4	Arbusteto a prevalenza di rose, rovi e prugnolo	0,0	0,0	0,0	0,0	0,0	0,0	0,0	0,0	0,0
5	Arbusteto a prevalenza di specie della macchia	0,0	0,0	0,0	0,0	0,0	0,0	0,0	0,0	0,0
6	Boscaglia pioniera calanchiva	0,0	0,1	0,0	0,1	0,0	0,0	0,0	1,0	0,6
7	Boschi di forra	0,0	0,0	0,0	0,0	0,0	0,0	0,0	0,0	0,0
8	Castagneto (neutrofilo-acidofilo)	0,0	0,0	0,0	0,0	0,0	0,0	0,0	0,0	0,0
9	Castagneto da frutto	0,0	0,0	0,0	0,0	0,0	0,0	0,0	0,0	0,0
10	Cerreta mesofila	0,0	0,0	0,0	0,0	0,0	0,0	0,0	0,0	0,0
11	Cerreta mesoxerofila	0,0	0,0	0,0	0,0	0,0	0,0	0,0	0,0	0,0
12	Faggeta altomontana rupestre	0,0	0,0	0,0	0,0	0,0	0,0	0,0	0,0	0,0
13	Faggeta montana (eutrofica-mesoneutrofila-acidofila)	0,0	0,0	0,0	0,0	0,0	0,0	0,0	0,0	0,0
14	Faggeta termofila e basso montana	0,0	0,0	0,0	0,0	0,0	0,0	0,0	0,0	0,0
15	Latifoglie di invasione miste e varie	0,0	3,2	1,3	7,3	1,8	6,3	2,4	6,1	14,1
16	Lecceta costiera termofila	0,0	0,0	0,0	0,0	0,0	0,0	0,0	0,0	0,0
17	Lecceta mesoxerofila	0,0	0,0	0,0	0,0	0,0	0,0	0,0	0,0	0,0
18	Lecceta rupicola	0,0	0,0	0,0	0,0	0,0	0,0	0,0	0,0	0,0
19	Mugheta appenninica	0,0	0,0	0,0	0,0	0,0	0,0	0,0	0,0	0,0
20	Orno-ostrieto pioniero	0,0	0,0	0,0	0,0	0,0	0,0	0,0	0,0	0,0
21	Ostrieto mesofilo	0,0	0,0	0,0	0,0	0,0	0,0	0,0	0,0	0,0
22	Ostrieto mesoxerofilo	0,0	0,0	0,0	0,0	0,0	0,0	0,0	0,0	0,0
23	Pineta naturale di pino nero di Villetta Barrea	0,0	0,0	0,0	0,0	0,0	0,0	0,0	0,0	0,0
24	Pioppeto di pioppo tremulo	0,0	0,0	0,0	0,0	0,0	0,0	0,0	0,0	0,0
25	Pioppo-saliceto ripariale	0,1	6,4	3,7	6,5	3,8	5,0	2,4	6,5	11,6
26	Querceto a roverella pioniero	0,0	0,0	0,0	0,1	0,7	1,8	0,0	0,0	0,0
27	Querceto a roverella tipico	0,0	3,1	1,0	0,5	0,9	0,1	2,6	6,3	2,6
28	Querceto di roverella mesoxerofilo	0,0	9,3	8,4	9,8	7,4	8,1	7,7	15,7	16,3
29	Rimboschimento di conifere mediterranee	0,0	0,1	0,0	0,0	0,0	0,0	0,0	0,1	0,4
30	Rimboschimento di conifere nella fascia altocollinare e submontana	0,0	0,0	0,0	0,0	0,0	0,0	0,0	0,0	0,0
31	Rimboschimento di conifere nella fascia montana	0,0	0,0	0,0	0,0	0,0	0,0	0,0	0,0	0,0
32	Robinieta-aillanteto	0,0	1,5	0,5	3,7	1,2	1,3	0,9	2,6	6,7
33	Variante Abete bianco	0,0	0,0	0,0	0,0	0,0	0,0	0,0	0,0	0,0

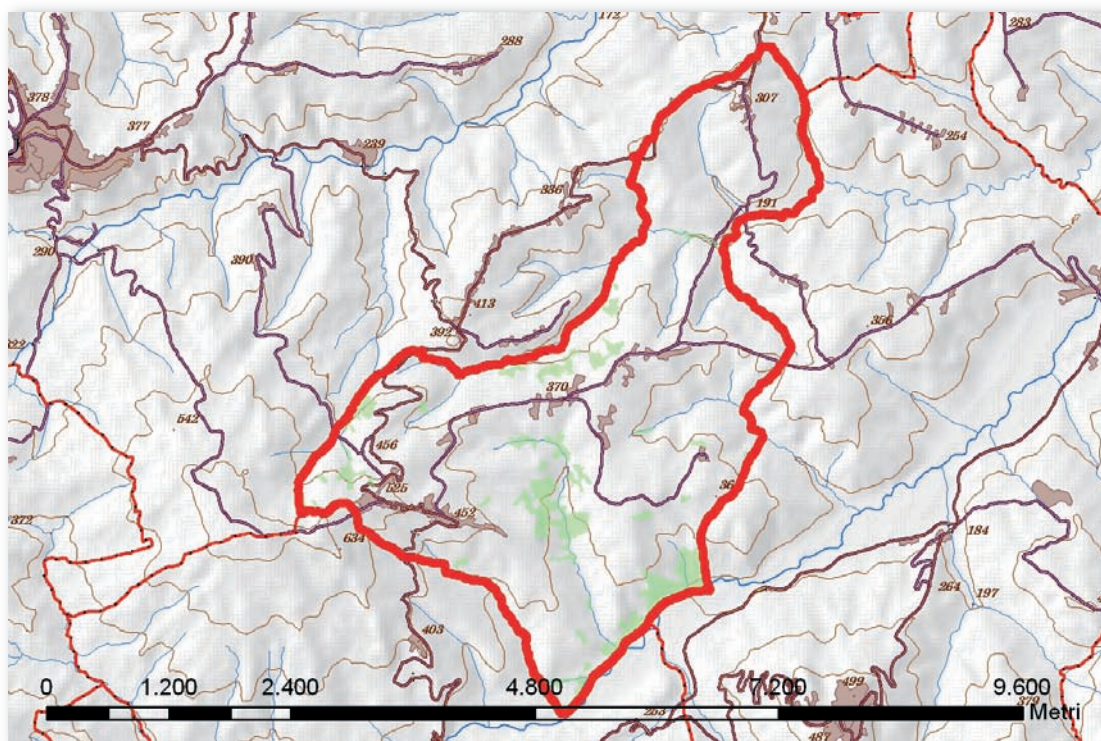


Cod.	Tipologia forestale distribuita per pendenza (gradi)	0-5	5-10	10-15	15-20	20-25	25-30	30-35	35-40	40-45	45-90
1	Arbusteto a prevalenza di ginepri mesoxerofili	0,0	0,0	0,0	0,0	0,0	0,0	0,0	0,0	0,0	0,0
2	Arbusteto a prevalenza di ginepri nella fascia montana e submontana	0,0	0,0	0,0	0,0	0,0	0,0	0,0	0,0	0,0	0,0
3	Arbusteto a prevalenza di ginestre	0,0	0,2	0,5	1,7	2,4	2,2	1,1	0,5	0,0	0,0
4	Arbusteto a prevalenza di rose, rovi e prugnolo	0,0	0,0	0,0	0,0	0,0	0,0	0,0	0,0	0,0	0,0
5	Arbusteto a prevalenza di specie della macchia	0,0	0,0	0,0	0,0	0,0	0,0	0,0	0,0	0,0	0,0
6	Boscaglia pioniera calanchiva	0,0	0,1	0,1	0,2	0,3	0,5	0,3	0,3	0,1	0,0
7	Boschi di forra	0,0	0,0	0,0	0,0	0,0	0,0	0,0	0,0	0,0	0,0
8	Castagneto (neutrofilo-acidofilo)	0,0	0,0	0,0	0,0	0,0	0,0	0,0	0,0	0,0	0,0
9	Castagneto da frutto	0,0	0,0	0,0	0,0	0,0	0,0	0,0	0,0	0,0	0,0
10	Cerreta mesofila	0,0	0,0	0,0	0,0	0,0	0,0	0,0	0,0	0,0	0,0
11	Cerreta mesoxerofila	0,0	0,0	0,0	0,0	0,0	0,0	0,0	0,0	0,0	0,0
12	Faggeta altomontana rupestre	0,0	0,0	0,0	0,0	0,0	0,0	0,0	0,0	0,0	0,0
13	Faggeta montana (eutrofica-mesoneutrofila-acidofila)	0,0	0,0	0,0	0,0	0,0	0,0	0,0	0,0	0,0	0,0
14	Faggeta termofila e basso montana	0,0	0,0	0,0	0,0	0,0	0,0	0,0	0,0	0,0	0,0
15	Latifoglie di invasione miste e varie	0,8	3,2	8,2	12,8	8,5	5,2	2,5	0,8	0,3	0,1
16	Lecceta costiera termofila	0,0	0,0	0,0	0,0	0,0	0,0	0,0	0,0	0,0	0,0
17	Lecceta mesoxerofila	0,0	0,0	0,0	0,0	0,0	0,0	0,0	0,0	0,0	0,0
18	Lecceta rupicola	0,0	0,0	0,0	0,0	0,0	0,0	0,0	0,0	0,0	0,0
19	Mugheta appenninica	0,0	0,0	0,0	0,0	0,0	0,0	0,0	0,0	0,0	0,0
20	Orno-ostrieto pioniero	0,0	0,0	0,0	0,0	0,0	0,0	0,0	0,0	0,0	0,0
21	Ostrieto mesofilo	0,0	0,0	0,0	0,0	0,0	0,0	0,0	0,0	0,0	0,0
22	Ostrieto mesoxerofilo	0,0	0,0	0,0	0,0	0,0	0,0	0,0	0,0	0,0	0,0
23	Pineta naturale di pino nero di Villetta Barrea	0,0	0,0	0,0	0,0	0,0	0,0	0,0	0,0	0,0	0,0
24	Pioppeto di pioppo tremulo	0,0	0,0	0,0	0,0	0,0	0,0	0,0	0,0	0,0	0,0
25	Pioppo-saliceto ripariale	21,3	8,4	5,7	4,7	2,9	1,4	0,8	0,3	0,1	0,1
26	Querceto a roverella pioniero	0,0	0,0	0,1	0,2	0,5	0,7	0,8	0,4	0,0	0,0
27	Querceto a roverella tipico	0,7	3,3	3,4	3,1	2,4	1,8	0,9	0,7	0,5	0,2
28	Querceto di roverella mesoxerofilo	7,3	14,0	18,0	15,8	11,5	7,9	4,7	2,2	1,0	0,3
29	Rimboscimento di conifere mediterranee	0,0	0,0	0,0	0,1	0,1	0,1	0,1	0,1	0,1	0,0
30	Rimboscimento di conifere nella fascia altocollinare e submontana	0,0	0,0	0,0	0,0	0,0	0,0	0,0	0,0	0,0	0,0
31	Rimboscimento di conifere nella fascia montana	0,0	0,0	0,0	0,0	0,0	0,0	0,0	0,0	0,0	0,0
32	Robinieta-ailanteto	3,7	2,2	3,5	3,4	2,6	1,5	0,7	0,4	0,3	0,0
33	Variante Abete bianco	0,0	0,0	0,0	0,0	0,0	0,0	0,0	0,0	0,0	0,0



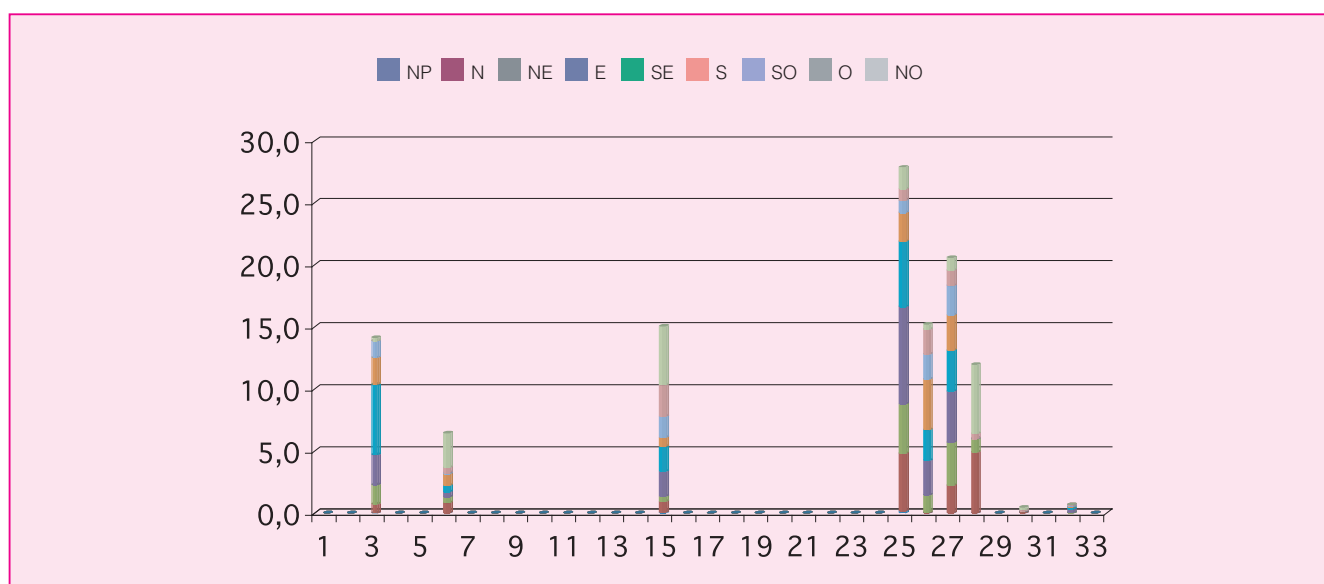
Cod.	Tipologia forestale distribuita per fasce altimetriche	0 200	201 400	401 600	601 800	801 1000	1001 1200	1201 1400	1401 1600	1601 1800	1801 2000	2001 2200	2201 2400	2401 2600	2601 2800
1	Arbusteto a prevalenza di ginepri mesoxerofili	0,0	0,0	0,0	0,0	0,0	0,0	0,0	0,0	0,0	0,0	0,0	0,0	0,0	0,0
2	Arbusteto a prevalenza di ginepri nella fascia montana e submontana	0,0	0,0	0,0	0,0	0,0	0,0	0,0	0,0	0,0	0,0	0,0	0,0	0,0	0,0
3	Arbusteto a prevalenza di ginestre	0,0	8,6	0,0	0,0	0,0	0,0	0,0	0,0	0,0	0,0	0,0	0,0	0,0	0,0
4	Arbusteto a prevalenza di rose, rovi e prugnolo	0,0	0,0	0,0	0,0	0,0	0,0	0,0	0,0	0,0	0,0	0,0	0,0	0,0	0,0
5	Arbusteto a prevalenza di specie della macchia	0,0	0,0	0,0	0,0	0,0	0,0	0,0	0,0	0,0	0,0	0,0	0,0	0,0	0,0
6	Boscaglia pioniera calanchiva	1,8	0,1	0,0	0,0	0,0	0,0	0,0	0,0	0,0	0,0	0,0	0,0	0,0	0,0
7	Boschi di forra	0,0	0,0	0,0	0,0	0,0	0,0	0,0	0,0	0,0	0,0	0,0	0,0	0,0	0,0
8	Castagneto (neutrofilo-acidofilo)	0,0	0,0	0,0	0,0	0,0	0,0	0,0	0,0	0,0	0,0	0,0	0,0	0,0	0,0
9	Castagneto da frutto	0,0	0,0	0,0	0,0	0,0	0,0	0,0	0,0	0,0	0,0	0,0	0,0	0,0	0,0
10	Cerreta mesofila	0,0	0,0	0,0	0,0	0,0	0,0	0,0	0,0	0,0	0,0	0,0	0,0	0,0	0,0
11	Cerreta mesoxerofila	0,0	0,0	0,0	0,0	0,0	0,0	0,0	0,0	0,0	0,0	0,0	0,0	0,0	0,0
12	Faggeta altomontana rupestre	0,0	0,0	0,0	0,0	0,0	0,0	0,0	0,0	0,0	0,0	0,0	0,0	0,0	0,0
13	Faggeta montana (eutrofica-mesoneutrofila-acidofila)	0,0	0,0	0,0	0,0	0,0	0,0	0,0	0,0	0,0	0,0	0,0	0,0	0,0	0,0
14	Faggeta termofila e basso montana	0,0	0,0	0,0	0,0	0,0	0,0	0,0	0,0	0,0	0,0	0,0	0,0	0,0	0,0
15	Latifoglie di invasione miste e varie	6,6	35,3	0,4	0,0	0,0	0,0	0,0	0,0	0,0	0,0	0,0	0,0	0,0	0,0
16	Lecceta costiera termofila	0,0	0,0	0,0	0,0	0,0	0,0	0,0	0,0	0,0	0,0	0,0	0,0	0,0	0,0
17	Lecceta mesoxerofila	0,0	0,0	0,0	0,0	0,0	0,0	0,0	0,0	0,0	0,0	0,0	0,0	0,0	0,0
18	Lecceta rupicola	0,0	0,0	0,0	0,0	0,0	0,0	0,0	0,0	0,0	0,0	0,0	0,0	0,0	0,0
19	Mugheta appenninica	0,0	0,0	0,0	0,0	0,0	0,0	0,0	0,0	0,0	0,0	0,0	0,0	0,0	0,0
20	Orno-ostrieto pioniero	0,0	0,0	0,0	0,0	0,0	0,0	0,0	0,0	0,0	0,0	0,0	0,0	0,0	0,0
21	Ostrieto mesofilo	0,0	0,0	0,0	0,0	0,0	0,0	0,0	0,0	0,0	0,0	0,0	0,0	0,0	0,0
22	Ostrieto mesoxerofilo	0,0	0,0	0,0	0,0	0,0	0,0	0,0	0,0	0,0	0,0	0,0	0,0	0,0	0,0
23	Pineta naturale di pino nero di Villetta Barrea	0,0	0,0	0,0	0,0	0,0	0,0	0,0	0,0	0,0	0,0	0,0	0,0	0,0	0,0
24	Pioppeto di pioppo tremulo	0,0	0,0	0,0	0,0	0,0	0,0	0,0	0,0	0,0	0,0	0,0	0,0	0,0	0,0
25	Pioppo-saliceto ripariale	34,4	11,3	0,0	0,0	0,0	0,0	0,0	0,0	0,0	0,0	0,0	0,0	0,0	0,0
26	Querceto a roverella pioniero	0,0	2,6	0,0	0,0	0,0	0,0	0,0	0,0	0,0	0,0	0,0	0,0	0,0	0,0
27	Querceto a roverella tipico	1,7	15,4	0,0	0,0	0,0	0,0	0,0	0,0	0,0	0,0	0,0	0,0	0,0	0,0
28	Querceto di roverella mesoxerofilo	33,5	42,5	6,7	0,0	0,0	0,0	0,0	0,0	0,0	0,0	0,0	0,0	0,0	0,0
29	Rimboschimento di conifere mediterranee	0,0	0,6	0,0	0,0	0,0	0,0	0,0	0,0	0,0	0,0	0,0	0,0	0,0	0,0
30	Rimboschimento di conifere nella fascia altocollinare e submontana	0,0	0,0	0,0	0,0	0,0	0,0	0,0	0,0	0,0	0,0	0,0	0,0	0,0	0,0
31	Rimboschimento di conifere nella fascia montana	0,0	0,0	0,0	0,0	0,0	0,0	0,0	0,0	0,0	0,0	0,0	0,0	0,0	0,0
32	Robinieta-aillanteto	5,8	6,2	6,4	0,0	0,0	0,0	0,0	0,0	0,0	0,0	0,0	0,0	0,0	0,0
33	Variante Abete bianco	0,0	0,0	0,0	0,0	0,0	0,0	0,0	0,0	0,0	0,0	0,0	0,0	0,0	0,0



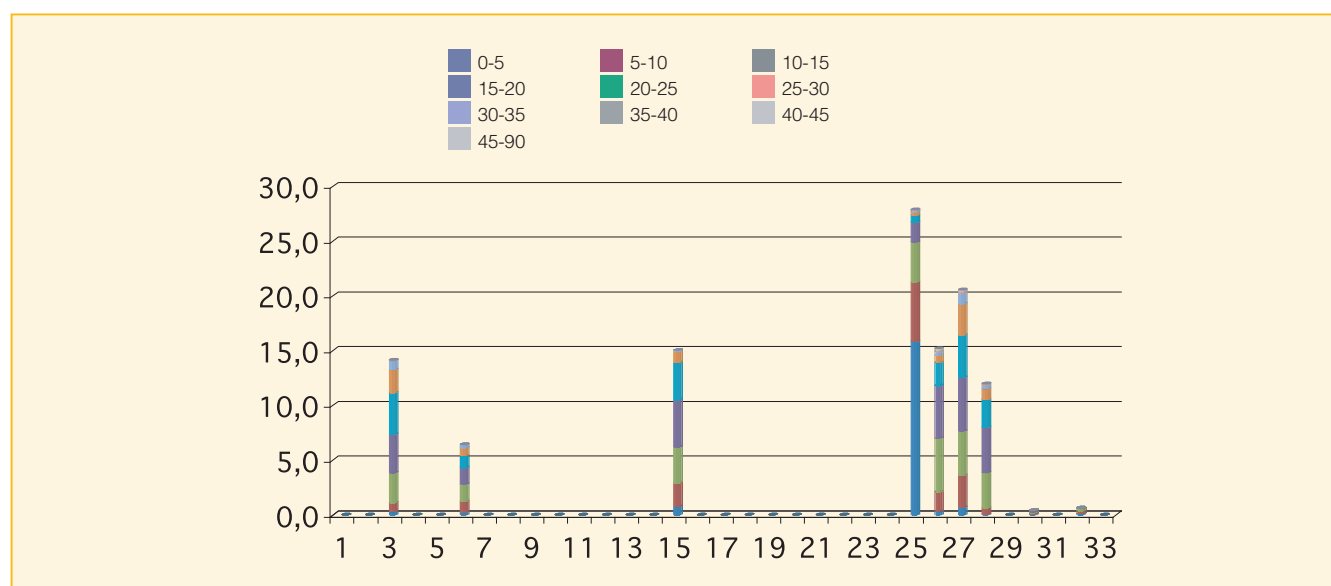


Cod.	Tipologia forestale	Superficie (Ha)
1	Arbusteto a prevalenza di ginepri mesoxerofili	0,0
2	Arbusteto a prevalenza di ginepri nella fascia montana e submontana	0,0
3	Arbusteto a prevalenza di ginestre	14,1
4	Arbusteto a prevalenza di rose, rovi e prugnolo	0,0
5	Arbusteto a prevalenza di specie della macchia	0,0
6	Boscaglia pioniera calanchiva	6,4
7	Boschi di forra	0,0
8	Castagneto (neutrofilo-acidofilo)	0,0
9	Castagneto da frutto	0,0
10	Cerreta mesofila	0,0
11	Cerreta mesoxerofila	0,0
12	Faggeta altomontana rupestre	0,0
13	Faggeta montana (eutrofica-mesoneutrofila-acidofila)	0,0
14	Faggeta termofila e basso montana	0,0
15	Latifoglie di invasione miste e varie	15,0
16	Lecceta costiera termofila	0,0
17	Lecceta mesoxerofila	0,0
18	Lecceta rupicola	0,0
19	Mugheta appenninica	0,0
20	Orno-ostrieto pioniero	0,0
21	Ostrieto mesofilo	0,0
22	Ostrieto mesoxerofilo	0,0
23	Pineta naturale di pino nero di Villetta Barrea	0,0
24	Pioppeto di pioppo tremulo	0,0
25	Pioppo-saliceto ripariale	27,9
26	Querceto a roverella pioniero	15,2
27	Querceto a roverella tipico	20,6
28	Querceto di roverella mesoxerofilo	12,0
29	Rimboschimento di conifere mediterranee	0,0
30	Rimboschimento di conifere nella fascia altocollinare e submontana	0,4
31	Rimboschimento di conifere nella fascia montana	0,0
32	Robinieta-aillanteto	0,6
33	Variante Abete bianco	0,0

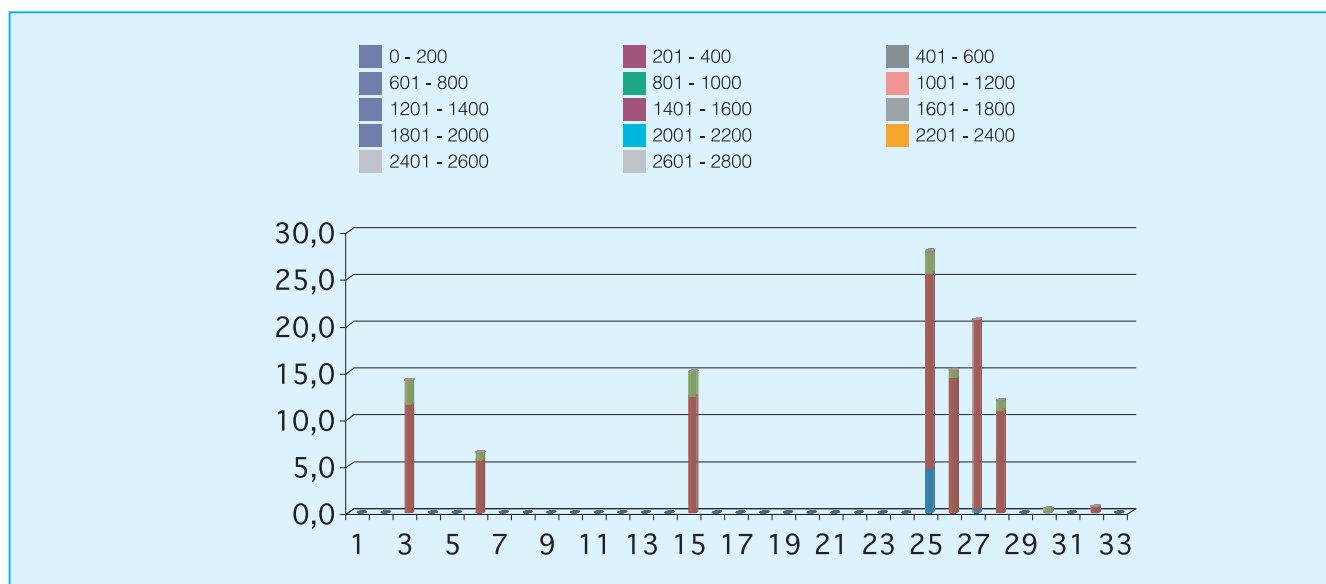
Cod.	Tipologia forestale distribuita per esposizione	NP	N	NE	E	SE	S	SO	O	NO
1	Arbusteto a prevalenza di ginepri mesoxerofili	0,0	0,0	0,0	0,0	0,0	0,0	0,0	0,0	0,0
2	Arbusteto a prevalenza di ginepri nella fascia montana e submontana	0,0	0,0	0,0	0,0	0,0	0,0	0,0	0,0	0,0
3	Arbusteto a prevalenza di ginestre	0,0	0,7	1,5	2,4	5,7	2,1	1,4	0,0	0,3
4	Arbusteto a prevalenza di rose, rovi e prugnolo	0,0	0,0	0,0	0,0	0,0	0,0	0,0	0,0	0,0
5	Arbusteto a prevalenza di specie della macchia	0,0	0,0	0,0	0,0	0,0	0,0	0,0	0,0	0,0
6	Boscaglia pioniera calanchiva	0,0	0,8	0,5	0,4	0,5	0,9	0,1	0,4	2,8
7	Boschi di forra	0,0	0,0	0,0	0,0	0,0	0,0	0,0	0,0	0,0
8	Castagneto (neutrofilo-acidofilo)	0,0	0,0	0,0	0,0	0,0	0,0	0,0	0,0	0,0
9	Castagneto da frutto	0,0	0,0	0,0	0,0	0,0	0,0	0,0	0,0	0,0
10	Cerreta mesofila	0,0	0,0	0,0	0,0	0,0	0,0	0,0	0,0	0,0
11	Cerreta mesoxerofila	0,0	0,0	0,0	0,0	0,0	0,0	0,0	0,0	0,0
12	Faggeta altomontana rupestre	0,0	0,0	0,0	0,0	0,0	0,0	0,0	0,0	0,0
13	Faggeta montana (eutrofica-mesoneutrofila-acidofila)	0,0	0,0	0,0	0,0	0,0	0,0	0,0	0,0	0,0
14	Faggeta termofila e basso montana	0,0	0,0	0,0	0,0	0,0	0,0	0,0	0,0	0,0
15	Latifoglie di invasione miste e varie	0,0	0,9	0,4	2,0	2,0	0,7	1,7	2,5	4,7
16	Lecceta costiera termofila	0,0	0,0	0,0	0,0	0,0	0,0	0,0	0,0	0,0
17	Lecceta mesoxerofila	0,0	0,0	0,0	0,0	0,0	0,0	0,0	0,0	0,0
18	Lecceta rupicola	0,0	0,0	0,0	0,0	0,0	0,0	0,0	0,0	0,0
19	Mugheta appenninica	0,0	0,0	0,0	0,0	0,0	0,0	0,0	0,0	0,0
20	Orno-ostrieto pioniero	0,0	0,0	0,0	0,0	0,0	0,0	0,0	0,0	0,0
21	Ostrieto mesofilo	0,0	0,0	0,0	0,0	0,0	0,0	0,0	0,0	0,0
22	Ostrieto mesoxerofilo	0,0	0,0	0,0	0,0	0,0	0,0	0,0	0,0	0,0
23	Pineta naturale di pino nero di Villetta Barrea	0,0	0,0	0,0	0,0	0,0	0,0	0,0	0,0	0,0
24	Pioppeto di pioppo tremulo	0,0	0,0	0,0	0,0	0,0	0,0	0,0	0,0	0,0
25	Pioppo-saliceto ripariale	0,1	4,7	4,0	7,9	5,2	2,3	1,0	0,9	1,8
26	Querceto a roverella pioniero	0,0	0,0	1,4	2,8	2,5	4,1	2,0	2,0	0,4
27	Querceto a roverella tipico	0,0	2,2	3,5	4,1	3,3	2,8	2,4	1,2	1,0
28	Querceto di roverella mesoxerofilo	0,0	4,9	1,1	0,0	0,0	0,0	0,0	0,4	5,6
29	Rimboschimento di conifere mediterranee	0,0	0,0	0,0	0,0	0,0	0,0	0,0	0,0	0,0
30	Rimboschimento di conifere nella fascia altocollinare e submontana	0,0	0,1	0,0	0,0	0,0	0,0	0,0	0,1	0,2
31	Rimboschimento di conifere nella fascia montana	0,0	0,0	0,0	0,0	0,0	0,0	0,0	0,0	0,0
32	Robinieta-aillanteto	0,0	0,0	0,0	0,2	0,2	0,1	0,1	0,0	0,0
33	Variante Abete bianco	0,0	0,0	0,0	0,0	0,0	0,0	0,0	0,0	0,0



Cod.	Tipologia forestale distribuita per pendenza (gradi)	0-5	5-10	10-15	15-20	20-25	25-30	30-35	35-40	40-45	45-90
1	Arbusteto a prevalenza di ginepri mesoxerofili	0,0	0,0	0,0	0,0	0,0	0,0	0,0	0,0	0,0	0,0
2	Arbusteto a prevalenza di ginepri nella fascia montana e submontana	0,0	0,0	0,0	0,0	0,0	0,0	0,0	0,0	0,0	0,0
3	Arbusteto a prevalenza di ginestre	0,3	0,8	2,7	3,5	3,8	2,1	0,8	0,1	0,0	0,0
4	Arbusteto a prevalenza di rose, rovi e prugnolo	0,0	0,0	0,0	0,0	0,0	0,0	0,0	0,0	0,0	0,0
5	Arbusteto a prevalenza di specie della macchia	0,0	0,0	0,0	0,0	0,0	0,0	0,0	0,0	0,0	0,0
6	Boscaglia pioniera calanchiva	0,2	1,0	1,6	1,5	1,1	0,7	0,3	0,0	0,0	0,0
7	Boschi di forra	0,0	0,0	0,0	0,0	0,0	0,0	0,0	0,0	0,0	0,0
8	Castagneto (neutrofilo-acidofilo)	0,0	0,0	0,0	0,0	0,0	0,0	0,0	0,0	0,0	0,0
9	Castagneto da frutto	0,0	0,0	0,0	0,0	0,0	0,0	0,0	0,0	0,0	0,0
10	Cerreta mesofila	0,0	0,0	0,0	0,0	0,0	0,0	0,0	0,0	0,0	0,0
11	Cerreta mesoxerofila	0,0	0,0	0,0	0,0	0,0	0,0	0,0	0,0	0,0	0,0
12	Faggeta altomontana rupestre	0,0	0,0	0,0	0,0	0,0	0,0	0,0	0,0	0,0	0,0
13	Faggeta montana (eutrofica-mesoneutrofila-acidofila)	0,0	0,0	0,0	0,0	0,0	0,0	0,0	0,0	0,0	0,0
14	Faggeta termofila e basso montana	0,0	0,0	0,0	0,0	0,0	0,0	0,0	0,0	0,0	0,0
15	Latifoglie di invasione miste e varie	0,8	2,1	3,3	4,3	3,4	1,1	0,1	0,0	0,0	0,0
16	Lecceta costiera termofila	0,0	0,0	0,0	0,0	0,0	0,0	0,0	0,0	0,0	0,0
17	Lecceta mesoxerofila	0,0	0,0	0,0	0,0	0,0	0,0	0,0	0,0	0,0	0,0
18	Lecceta rupicola	0,0	0,0	0,0	0,0	0,0	0,0	0,0	0,0	0,0	0,0
19	Mugheta appenninica	0,0	0,0	0,0	0,0	0,0	0,0	0,0	0,0	0,0	0,0
20	Orno-ostrieto pioniero	0,0	0,0	0,0	0,0	0,0	0,0	0,0	0,0	0,0	0,0
21	Ostrieto mesofilo	0,0	0,0	0,0	0,0	0,0	0,0	0,0	0,0	0,0	0,0
22	Ostrieto mesoxerofilo	0,0	0,0	0,0	0,0	0,0	0,0	0,0	0,0	0,0	0,0
23	Pineta naturale di pino nero di Villetta Barrea	0,0	0,0	0,0	0,0	0,0	0,0	0,0	0,0	0,0	0,0
24	Pioppeto di pioppo tremulo	0,0	0,0	0,0	0,0	0,0	0,0	0,0	0,0	0,0	0,0
25	Pioppo-saliceto ripariale	15,8	5,4	3,7	1,8	0,7	0,3	0,1	0,0	0,0	0,1
26	Querceto a roverella pioniero	0,3	1,8	4,9	4,8	2,1	0,6	0,3	0,1	0,2	0,0
27	Querceto a roverella tipico	0,7	2,9	4,1	4,9	3,9	2,8	0,9	0,2	0,1	0,1
28	Querceto di roverella mesoxerofilo	0,0	0,6	3,2	4,1	2,5	1,0	0,3	0,1	0,0	0,0
29	Rimboschimento di conifere mediterranee	0,0	0,0	0,0	0,0	0,0	0,0	0,0	0,0	0,0	0,0
30	Rimboschimento di conifere nella fascia altocollinare e submontana	0,0	0,1	0,1	0,1	0,0	0,0	0,0	0,0	0,0	0,0
31	Rimboschimento di conifere nella fascia montana	0,0	0,0	0,0	0,0	0,0	0,0	0,0	0,0	0,0	0,0
32	Robiniето-aillanteto	0,1	0,3	0,2	0,0	0,0	0,0	0,0	0,0	0,0	0,0
33	Variante Abete bianco	0,0	0,0	0,0	0,0	0,0	0,0	0,0	0,0	0,0	0,0



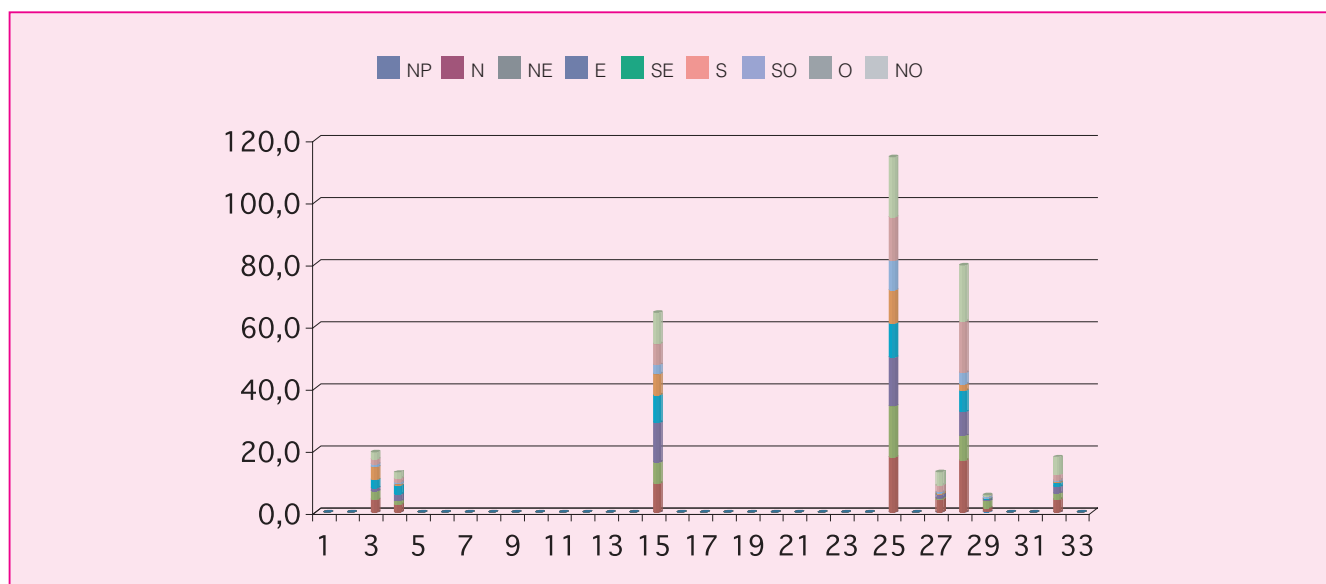
Cod.	Tipologia forestale distribuita per fasce altimetriche	0 200	201 400	401 600	601 800	801 1000	1001 1200	1201 1400	1401 1600	1601 1800	1801 2000	2001 2200	2201 2400	2401 2600	2601 2800
1	Arbusteto a prevalenza di ginepri mesoxerofili	0,0	0,0	0,0	0,0	0,0	0,0	0,0	0,0	0,0	0,0	0,0	0,0	0,0	0,0
2	Arbusteto a prevalenza di ginepri nella fascia montana e submontana	0,0	0,0	0,0	0,0	0,0	0,0	0,0	0,0	0,0	0,0	0,0	0,0	0,0	0,0
3	Arbusteto a prevalenza di ginestre	0,0	11,6	2,5	0,0	0,0	0,0	0,0	0,0	0,0	0,0	0,0	0,0	0,0	0,0
4	Arbusteto a prevalenza di rose, rovi e prugnolo	0,0	0,0	0,0	0,0	0,0	0,0	0,0	0,0	0,0	0,0	0,0	0,0	0,0	0,0
5	Arbusteto a prevalenza di specie della macchia	0,0	0,0	0,0	0,0	0,0	0,0	0,0	0,0	0,0	0,0	0,0	0,0	0,0	0,0
6	Boscaglia pioniera calanchiva	0,0	5,6	0,8	0,0	0,0	0,0	0,0	0,0	0,0	0,0	0,0	0,0	0,0	0,0
7	Boschi di forra	0,0	0,0	0,0	0,0	0,0	0,0	0,0	0,0	0,0	0,0	0,0	0,0	0,0	0,0
8	Castagneto (neutrofilo-acidofilo)	0,0	0,0	0,0	0,0	0,0	0,0	0,0	0,0	0,0	0,0	0,0	0,0	0,0	0,0
9	Castagneto da frutto	0,0	0,0	0,0	0,0	0,0	0,0	0,0	0,0	0,0	0,0	0,0	0,0	0,0	0,0
10	Cerreta mesofila	0,0	0,0	0,0	0,0	0,0	0,0	0,0	0,0	0,0	0,0	0,0	0,0	0,0	0,0
11	Cerreta mesoxerofila	0,0	0,0	0,0	0,0	0,0	0,0	0,0	0,0	0,0	0,0	0,0	0,0	0,0	0,0
12	Faggeta altomontana rupestre	0,0	0,0	0,0	0,0	0,0	0,0	0,0	0,0	0,0	0,0	0,0	0,0	0,0	0,0
13	Faggeta montana (eutrofica-mesoneutrofila-acidofila)	0,0	0,0	0,0	0,0	0,0	0,0	0,0	0,0	0,0	0,0	0,0	0,0	0,0	0,0
14	Faggeta termofila e basso montana	0,0	0,0	0,0	0,0	0,0	0,0	0,0	0,0	0,0	0,0	0,0	0,0	0,0	0,0
15	Latifoglie di invasione miste e varie	0,0	12,4	2,6	0,0	0,0	0,0	0,0	0,0	0,0	0,0	0,0	0,0	0,0	0,0
16	Lecceta costiera termofila	0,0	0,0	0,0	0,0	0,0	0,0	0,0	0,0	0,0	0,0	0,0	0,0	0,0	0,0
17	Lecceta mesoxerofila	0,0	0,0	0,0	0,0	0,0	0,0	0,0	0,0	0,0	0,0	0,0	0,0	0,0	0,0
18	Lecceta rupicola	0,0	0,0	0,0	0,0	0,0	0,0	0,0	0,0	0,0	0,0	0,0	0,0	0,0	0,0
19	Mugheta appenninica	0,0	0,0	0,0	0,0	0,0	0,0	0,0	0,0	0,0	0,0	0,0	0,0	0,0	0,0
20	Orno-ostrieto pioniero	0,0	0,0	0,0	0,0	0,0	0,0	0,0	0,0	0,0	0,0	0,0	0,0	0,0	0,0
21	Ostrieto mesofilo	0,0	0,0	0,0	0,0	0,0	0,0	0,0	0,0	0,0	0,0	0,0	0,0	0,0	0,0
22	Ostrieto mesoxerofilo	0,0	0,0	0,0	0,0	0,0	0,0	0,0	0,0	0,0	0,0	0,0	0,0	0,0	0,0
23	Pineta naturale di pino nero di Villetta Barrea	0,0	0,0	0,0	0,0	0,0	0,0	0,0	0,0	0,0	0,0	0,0	0,0	0,0	0,0
24	Pioppeto di pioppo tremulo	0,0	0,0	0,0	0,0	0,0	0,0	0,0	0,0	0,0	0,0	0,0	0,0	0,0	0,0
25	Pioppo-saliceto ripariale	4,7	20,9	2,4	0,0	0,0	0,0	0,0	0,0	0,0	0,0	0,0	0,0	0,0	0,0
26	Querceto a roverella pioniero	0,0	14,4	0,8	0,0	0,0	0,0	0,0	0,0	0,0	0,0	0,0	0,0	0,0	0,0
27	Querceto a roverella tipico	0,3	20,2	0,0	0,0	0,0	0,0	0,0	0,0	0,0	0,0	0,0	0,0	0,0	0,0
28	Querceto di roverella mesoxerofilo	0,0	10,9	1,1	0,0	0,0	0,0	0,0	0,0	0,0	0,0	0,0	0,0	0,0	0,0
29	Rimboschimento di conifere mediterranee	0,0	0,0	0,0	0,0	0,0	0,0	0,0	0,0	0,0	0,0	0,0	0,0	0,0	0,0
30	Rimboschimento di conifere nella fascia altocollinare e submontana	0,0	0,0	0,4	0,0	0,0	0,0	0,0	0,0	0,0	0,0	0,0	0,0	0,0	0,0
31	Rimboschimento di conifere nella fascia montana	0,0	0,0	0,0	0,0	0,0	0,0	0,0	0,0	0,0	0,0	0,0	0,0	0,0	0,0
32	Robinieto-aillanteto	0,0	0,6	0,0	0,0	0,0	0,0	0,0	0,0	0,0	0,0	0,0	0,0	0,0	0,0
33	Variante Abete bianco	0,0	0,0	0,0	0,0	0,0	0,0	0,0	0,0	0,0	0,0	0,0	0,0	0,0	0,0



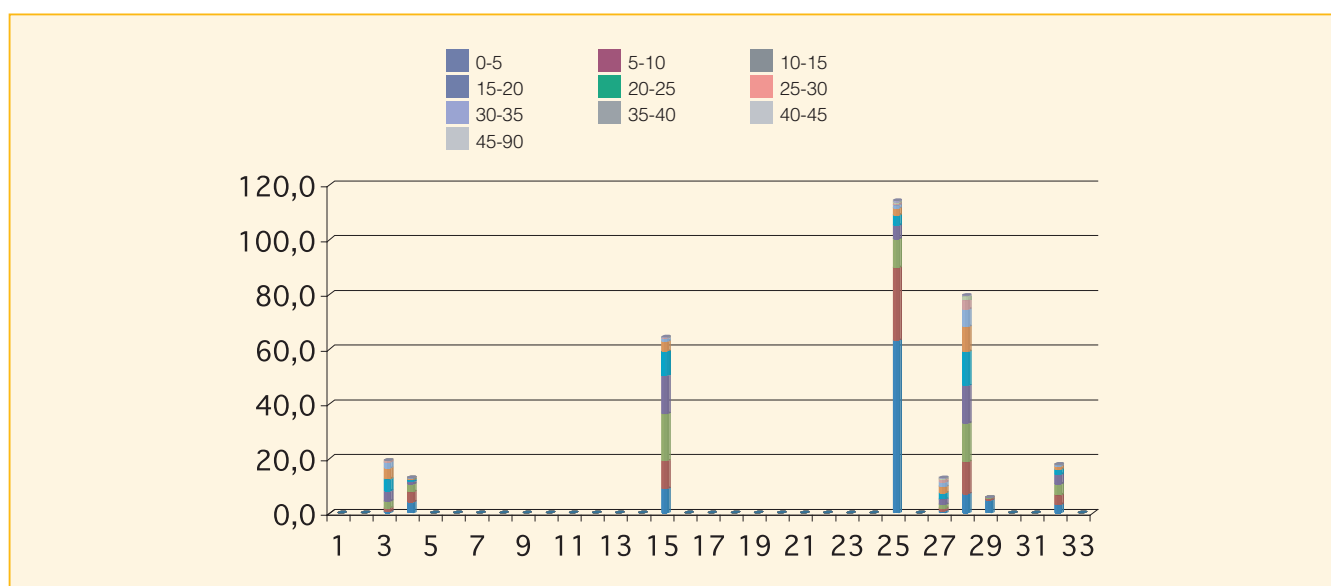


Cod.	Tipologia forestale	Superficie (Ha)
1	Arbusteto a prevalenza di ginepri mesoxerofili	0,0
2	Arbusteto a prevalenza di ginepri nella fascia montana e submontana	0,0
3	Arbusteto a prevalenza di ginestre	19,3
4	Arbusteto a prevalenza di rose, rovi e prugnolo	12,9
5	Arbusteto a prevalenza di specie della macchia	0,0
6	Boscaglia pioniera calanchiva	0,0
7	Boschi di forra	0,0
8	Castagneto (neutrofilo-acidofilo)	0,0
9	Castagneto da frutto	0,0
10	Cerreta mesofila	0,0
11	Cerreta mesoxerofila	0,0
12	Faggeta altomontana rupestre	0,0
13	Faggeta montana (eutrofica-mesoneutrofila-acidofila)	0,0
14	Faggeta termofila e basso montana	0,0
15	Latifoglie di invasione miste e varie	64,4
16	Lecceta costiera termofila	0,0
17	Lecceta mesoxerofila	0,0
18	Lecceta rupicola	0,0
19	Mugheta appenninica	0,0
20	Orno-ostrieto pioniero	0,0
21	Ostrieto mesofilo	0,0
22	Ostrieto mesoxerofilo	0,0
23	Pineta naturale di pino nero di Villetta Barrea	0,0
24	Pioppeto di pioppo tremulo	0,0
25	Pioppo-saliceto ripariale	114,4
26	Querceto a roverella pioniero	0,0
27	Querceto a roverella tipico	13,0
28	Querceto di roverella mesoxerofilo	79,7
29	Rimboschimento di conifere mediterranee	5,7
30	Rimboschimento di conifere nella fascia altocollinare e submontana	0,0
31	Rimboschimento di conifere nella fascia montana	0,0
32	Robinieta-ailanteto	17,9
33	Variante Abete bianco	0,0

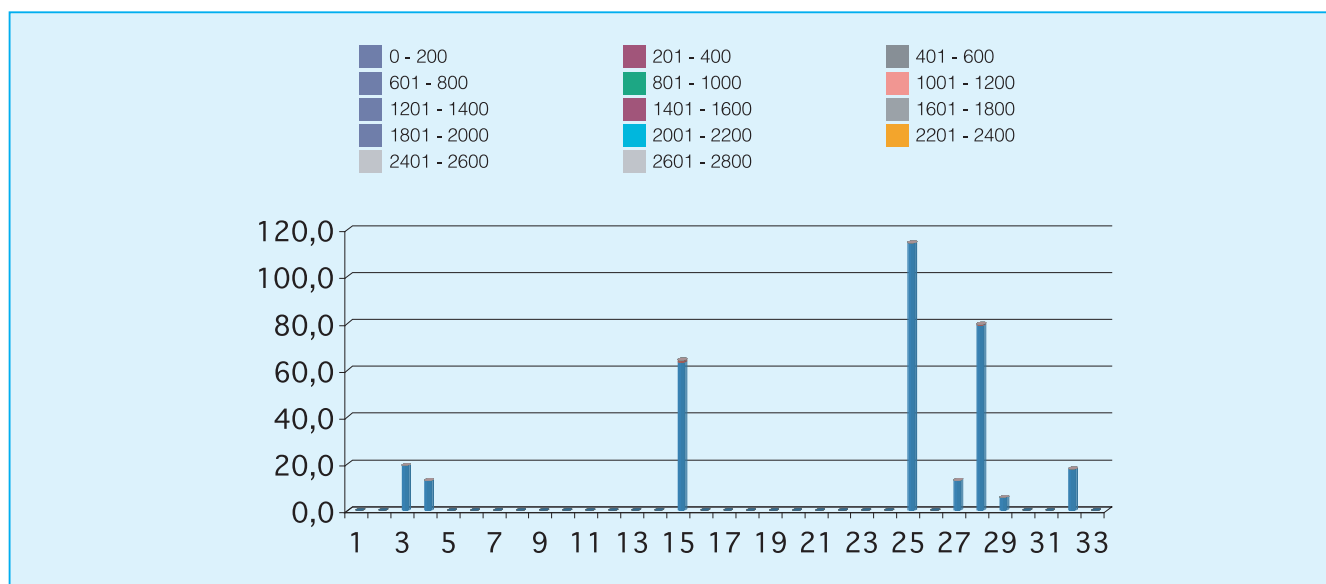
Cod.	Tipologia forestale distribuita per esposizione	NP	N	NE	E	SE	S	SO	O	NO
1	Arbusteto a prevalenza di ginepri mesoxerofili	0,0	0,0	0,0	0,0	0,0	0,0	0,0	0,0	0,0
2	Arbusteto a prevalenza di ginepri nella fascia montana e submontana	0,0	0,0	0,0	0,0	0,0	0,0	0,0	0,0	0,0
3	Arbusteto a prevalenza di ginestre	0,0	4,1	2,7	1,1	2,5	4,2	0,8	1,6	2,2
4	Arbusteto a prevalenza di rose, rovi e prugnolo	0,0	2,5	1,1	2,1	2,8	0,4	0,8	1,2	2,0
5	Arbusteto a prevalenza di specie della macchia	0,0	0,0	0,0	0,0	0,0	0,0	0,0	0,0	0,0
6	Boscaglia pioniera calanchiva	0,0	0,0	0,0	0,0	0,0	0,0	0,0	0,0	0,0
7	Boschi di forra	0,0	0,0	0,0	0,0	0,0	0,0	0,0	0,0	0,0
8	Castagneto (neutrofilo-acidofilo)	0,0	0,0	0,0	0,0	0,0	0,0	0,0	0,0	0,0
9	Castagneto da frutto	0,0	0,0	0,0	0,0	0,0	0,0	0,0	0,0	0,0
10	Cerreta mesofila	0,0	0,0	0,0	0,0	0,0	0,0	0,0	0,0	0,0
11	Cerreta mesoxerofila	0,0	0,0	0,0	0,0	0,0	0,0	0,0	0,0	0,0
12	Faggeta altomontana rupestre	0,0	0,0	0,0	0,0	0,0	0,0	0,0	0,0	0,0
13	Faggeta montana (eutrofica-mesoneutrofila-acidofila)	0,0	0,0	0,0	0,0	0,0	0,0	0,0	0,0	0,0
14	Faggeta termofila e basso montana	0,0	0,0	0,0	0,0	0,0	0,0	0,0	0,0	0,0
15	Latifoglie di invasione miste e varie	0,1	9,2	6,9	12,8	8,9	6,7	3,0	6,6	10,2
16	Lecceta costiera termofila	0,0	0,0	0,0	0,0	0,0	0,0	0,0	0,0	0,0
17	Lecceta mesoxerofila	0,0	0,0	0,0	0,0	0,0	0,0	0,0	0,0	0,0
18	Lecceta rupicola	0,0	0,0	0,0	0,0	0,0	0,0	0,0	0,0	0,0
19	Mugheta appenninica	0,0	0,0	0,0	0,0	0,0	0,0	0,0	0,0	0,0
20	Orno-ostrieto pioniero	0,0	0,0	0,0	0,0	0,0	0,0	0,0	0,0	0,0
21	Ostrieto mesofilo	0,0	0,0	0,0	0,0	0,0	0,0	0,0	0,0	0,0
22	Ostrieto mesoxerofilo	0,0	0,0	0,0	0,0	0,0	0,0	0,0	0,0	0,0
23	Pineta naturale di pino nero di Villetta Barrea	0,0	0,0	0,0	0,0	0,0	0,0	0,0	0,0	0,0
24	Pioppeto di pioppo tremulo	0,0	0,0	0,0	0,0	0,0	0,0	0,0	0,0	0,0
25	Pioppo-saliceto ripariale	0,1	17,6	16,6	15,6	10,8	10,7	9,5	14,2	19,3
26	Querceto a roverella pioniero	0,0	0,0	0,0	0,0	0,0	0,0	0,0	0,0	0,0
27	Querceto a roverella tipico	0,0	4,2	0,4	1,1	0,1	0,3	0,4	2,2	4,3
28	Querceto di roverella mesoxerofilo	0,0	16,8	7,9	7,6	6,8	2,2	3,6	16,5	18,3
29	Rimboschimento di conifere mediterranee	0,2	1,4	2,2	0,3	0,2	0,2	0,6	0,2	0,4
30	Rimboschimento di conifere nella fascia altocollinare e submontana	0,0	0,0	0,0	0,0	0,0	0,0	0,0	0,0	0,0
31	Rimboschimento di conifere nella fascia montana	0,0	0,0	0,0	0,0	0,0	0,0	0,0	0,0	0,0
32	Robinieta-aillanteto	0,0	4,2	1,9	2,2	1,2	0,3	0,5	1,7	5,8
33	Variante Abete bianco	0,0	0,0	0,0	0,0	0,0	0,0	0,0	0,0	0,0

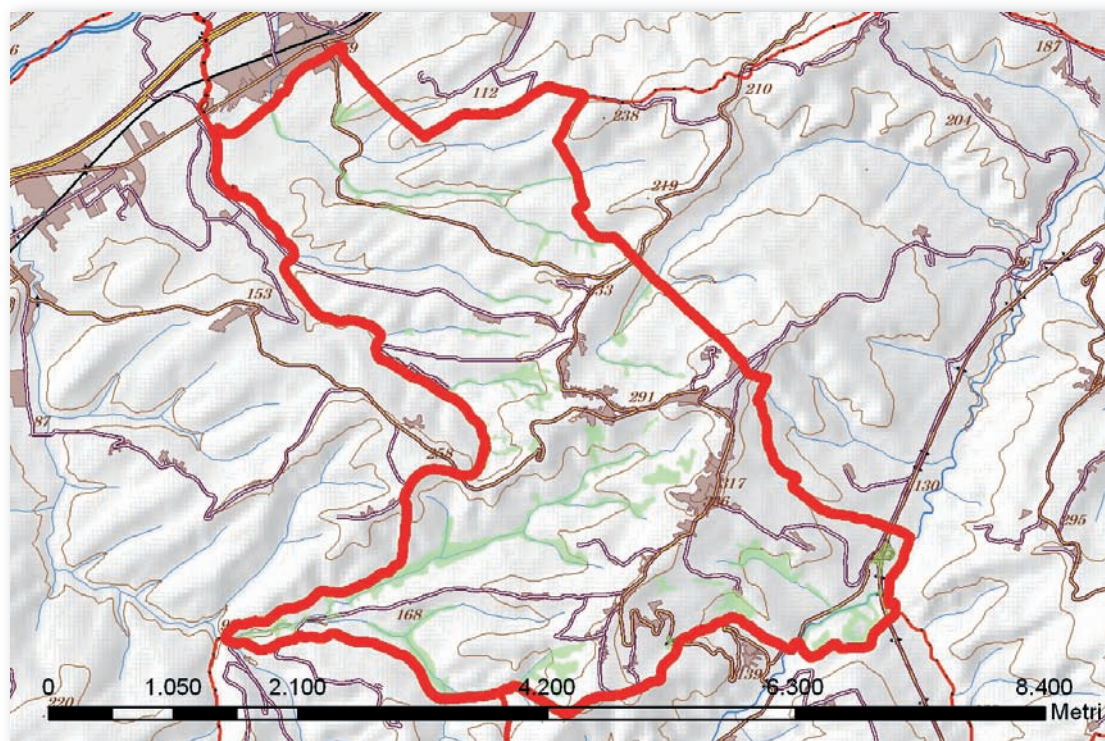


Cod.	Tipologia forestale distribuita per pendenza (gradi)	0-5	5-10	10-15	15-20	20-25	25-30	30-35	35-40	40-45	45-90
1	Arbusteto a prevalenza di ginepri mesoxerofili	0,0	0,0	0,0	0,0	0,0	0,0	0,0	0,0	0,0	0,0
2	Arbusteto a prevalenza di ginepri nella fascia montana e submontana	0,0	0,0	0,0	0,0	0,0	0,0	0,0	0,0	0,0	0,0
3	Arbusteto a prevalenza di ginestre	0,5	1,3	2,5	3,7	4,5	3,8	2,2	0,7	0,1	0,0
4	Arbusteto a prevalenza di rose, rovi e prugnolo	4,1	3,8	2,7	1,0	0,7	0,4	0,1	0,1	0,0	0,0
5	Arbusteto a prevalenza di specie della macchia	0,0	0,0	0,0	0,0	0,0	0,0	0,0	0,0	0,0	0,0
6	Boscaglia pioniera calanchiva	0,0	0,0	0,0	0,0	0,0	0,0	0,0	0,0	0,0	0,0
7	Boschi di forra	0,0	0,0	0,0	0,0	0,0	0,0	0,0	0,0	0,0	0,0
8	Castagneto (neutrofilo-acidofilo)	0,0	0,0	0,0	0,0	0,0	0,0	0,0	0,0	0,0	0,0
9	Castagneto da frutto	0,0	0,0	0,0	0,0	0,0	0,0	0,0	0,0	0,0	0,0
10	Cerreta mesofila	0,0	0,0	0,0	0,0	0,0	0,0	0,0	0,0	0,0	0,0
11	Cerreta mesoxerofila	0,0	0,0	0,0	0,0	0,0	0,0	0,0	0,0	0,0	0,0
12	Faggeta altomontana rupestre	0,0	0,0	0,0	0,0	0,0	0,0	0,0	0,0	0,0	0,0
13	Faggeta montana (eutrofica-mesoneutrofila-acidofila)	0,0	0,0	0,0	0,0	0,0	0,0	0,0	0,0	0,0	0,0
14	Faggeta termofila e basso montana	0,0	0,0	0,0	0,0	0,0	0,0	0,0	0,0	0,0	0,0
15	Latifoglie di invasione miste e varie	9,0	10,2	17,3	13,9	8,9	3,6	1,2	0,2	0,0	0,1
16	Lecceta costiera termofila	0,0	0,0	0,0	0,0	0,0	0,0	0,0	0,0	0,0	0,0
17	Lecceta mesoxerofila	0,0	0,0	0,0	0,0	0,0	0,0	0,0	0,0	0,0	0,0
18	Lecceta rupicola	0,0	0,0	0,0	0,0	0,0	0,0	0,0	0,0	0,0	0,0
19	Mugheta appenninica	0,0	0,0	0,0	0,0	0,0	0,0	0,0	0,0	0,0	0,0
20	Orno-ostrieto pioniero	0,0	0,0	0,0	0,0	0,0	0,0	0,0	0,0	0,0	0,0
21	Ostrieto mesofilo	0,0	0,0	0,0	0,0	0,0	0,0	0,0	0,0	0,0	0,0
22	Ostrieto mesoxerofilo	0,0	0,0	0,0	0,0	0,0	0,0	0,0	0,0	0,0	0,0
23	Pineta naturale di pino nero di Villetta Barrea	0,0	0,0	0,0	0,0	0,0	0,0	0,0	0,0	0,0	0,0
24	Pioppeto di pioppo tremulo	0,0	0,0	0,0	0,0	0,0	0,0	0,0	0,0	0,0	0,0
25	Pioppo-saliceto ripariale	63,1	26,5	10,5	5,1	3,7	2,5	1,3	0,7	0,4	0,5
26	Querceto a roverella pioniero	0,0	0,0	0,0	0,0	0,0	0,0	0,0	0,0	0,0	0,0
27	Querceto a roverella tipico	0,8	0,9	1,4	1,9	2,2	2,5	1,6	1,0	0,4	0,2
28	Querceto di roverella mesoxerofilo	7,0	11,9	14,0	13,7	12,6	9,0	6,4	3,4	1,4	0,4
29	Rimboschimento di conifere mediterranee	4,7	0,7	0,3	0,0	0,0	0,0	0,0	0,0	0,0	0,0
30	Rimboschimento di conifere nella fascia altocollinare e submontana	0,0	0,0	0,0	0,0	0,0	0,0	0,0	0,0	0,0	0,0
31	Rimboschimento di conifere nella fascia montana	0,0	0,0	0,0	0,0	0,0	0,0	0,0	0,0	0,0	0,0
32	Robinieta-aillanteto	3,0	3,6	3,9	3,5	2,0	1,1	0,4	0,2	0,1	0,0
33	Variante Abete bianco	0,0	0,0	0,0	0,0	0,0	0,0	0,0	0,0	0,0	0,0



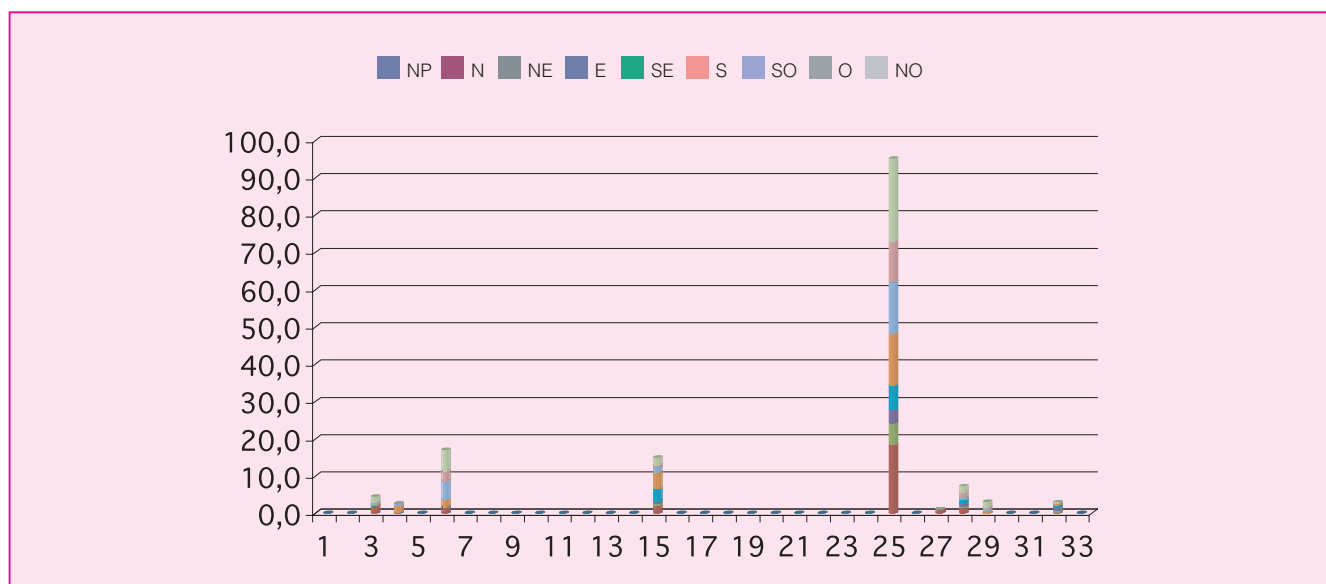
Cod.	Tipologia forestale distribuita per fasce altimetriche	0 200	201 400	401 600	601 800	801 1000	1001 1200	1201 1400	1401 1600	1601 1800	1801 2000	2001 2200	2201 2400	2401 2600	2601 2800
1	Arbusteto a prevalenza di ginepri mesoxerofili	0,0	0,0	0,0	0,0	0,0	0,0	0,0	0,0	0,0	0,0	0,0	0,0	0,0	0,0
2	Arbusteto a prevalenza di ginepri nella fascia montana e submontana	0,0	0,0	0,0	0,0	0,0	0,0	0,0	0,0	0,0	0,0	0,0	0,0	0,0	0,0
3	Arbusteto a prevalenza di ginestre	19,3	0,0	0,0	0,0	0,0	0,0	0,0	0,0	0,0	0,0	0,0	0,0	0,0	0,0
4	Arbusteto a prevalenza di rose, rovi e prugnolo	12,9	0,0	0,0	0,0	0,0	0,0	0,0	0,0	0,0	0,0	0,0	0,0	0,0	0,0
5	Arbusteto a prevalenza di specie della macchia	0,0	0,0	0,0	0,0	0,0	0,0	0,0	0,0	0,0	0,0	0,0	0,0	0,0	0,0
6	Boscaglia pioniera calanchiva	0,0	0,0	0,0	0,0	0,0	0,0	0,0	0,0	0,0	0,0	0,0	0,0	0,0	0,0
7	Boschi di forra	0,0	0,0	0,0	0,0	0,0	0,0	0,0	0,0	0,0	0,0	0,0	0,0	0,0	0,0
8	Castagneto (neutrofilo-acidofilo)	0,0	0,0	0,0	0,0	0,0	0,0	0,0	0,0	0,0	0,0	0,0	0,0	0,0	0,0
9	Castagneto da frutto	0,0	0,0	0,0	0,0	0,0	0,0	0,0	0,0	0,0	0,0	0,0	0,0	0,0	0,0
10	Cerreta mesofila	0,0	0,0	0,0	0,0	0,0	0,0	0,0	0,0	0,0	0,0	0,0	0,0	0,0	0,0
11	Cerreta mesoxerofila	0,0	0,0	0,0	0,0	0,0	0,0	0,0	0,0	0,0	0,0	0,0	0,0	0,0	0,0
12	Faggeta altomontana rupestre	0,0	0,0	0,0	0,0	0,0	0,0	0,0	0,0	0,0	0,0	0,0	0,0	0,0	0,0
13	Faggeta montana (eutrofica-mesoneutrofila-acidofila)	0,0	0,0	0,0	0,0	0,0	0,0	0,0	0,0	0,0	0,0	0,0	0,0	0,0	0,0
14	Faggeta termofila e basso montana	0,0	0,0	0,0	0,0	0,0	0,0	0,0	0,0	0,0	0,0	0,0	0,0	0,0	0,0
15	Latifoglie di invasione miste e varie	63,3	1,1	0,0	0,0	0,0	0,0	0,0	0,0	0,0	0,0	0,0	0,0	0,0	0,0
16	Lecceta costiera termofila	0,0	0,0	0,0	0,0	0,0	0,0	0,0	0,0	0,0	0,0	0,0	0,0	0,0	0,0
17	Lecceta mesoxerofila	0,0	0,0	0,0	0,0	0,0	0,0	0,0	0,0	0,0	0,0	0,0	0,0	0,0	0,0
18	Lecceta rupicola	0,0	0,0	0,0	0,0	0,0	0,0	0,0	0,0	0,0	0,0	0,0	0,0	0,0	0,0
19	Mugheta appenninica	0,0	0,0	0,0	0,0	0,0	0,0	0,0	0,0	0,0	0,0	0,0	0,0	0,0	0,0
20	Orno-ostrieto pioniero	0,0	0,0	0,0	0,0	0,0	0,0	0,0	0,0	0,0	0,0	0,0	0,0	0,0	0,0
21	Ostrieto mesofilo	0,0	0,0	0,0	0,0	0,0	0,0	0,0	0,0	0,0	0,0	0,0	0,0	0,0	0,0
22	Ostrieto mesoxerofilo	0,0	0,0	0,0	0,0	0,0	0,0	0,0	0,0	0,0	0,0	0,0	0,0	0,0	0,0
23	Pineta naturale di pino nero di Villetta Barrea	0,0	0,0	0,0	0,0	0,0	0,0	0,0	0,0	0,0	0,0	0,0	0,0	0,0	0,0
24	Pioppeto di pioppo tremulo	0,0	0,0	0,0	0,0	0,0	0,0	0,0	0,0	0,0	0,0	0,0	0,0	0,0	0,0
25	Pioppo-saliceto ripariale	114,4	0,0	0,0	0,0	0,0	0,0	0,0	0,0	0,0	0,0	0,0	0,0	0,0	0,0
26	Querceto a roverella pioniero	0,0	0,0	0,0	0,0	0,0	0,0	0,0	0,0	0,0	0,0	0,0	0,0	0,0	0,0
27	Querceto a roverella tipico	13,0	0,0	0,0	0,0	0,0	0,0	0,0	0,0	0,0	0,0	0,0	0,0	0,0	0,0
28	Querceto di roverella mesoxerofilo	79,1	0,5	0,0	0,0	0,0	0,0	0,0	0,0	0,0	0,0	0,0	0,0	0,0	0,0
29	Rimboschimento di conifere mediterranee	5,7	0,0	0,0	0,0	0,0	0,0	0,0	0,0	0,0	0,0	0,0	0,0	0,0	0,0
30	Rimboschimento di conifere nella fascia altocollinare e submontana	0,0	0,0	0,0	0,0	0,0	0,0	0,0	0,0	0,0	0,0	0,0	0,0	0,0	0,0
31	Rimboschimento di conifere nella fascia montana	0,0	0,0	0,0	0,0	0,0	0,0	0,0	0,0	0,0	0,0	0,0	0,0	0,0	0,0
32	Robinieto-aillanteto	17,9	0,0	0,0	0,0	0,0	0,0	0,0	0,0	0,0	0,0	0,0	0,0	0,0	0,0
33	Variante Abete bianco	0,0	0,0	0,0	0,0	0,0	0,0	0,0	0,0	0,0	0,0	0,0	0,0	0,0	0,0



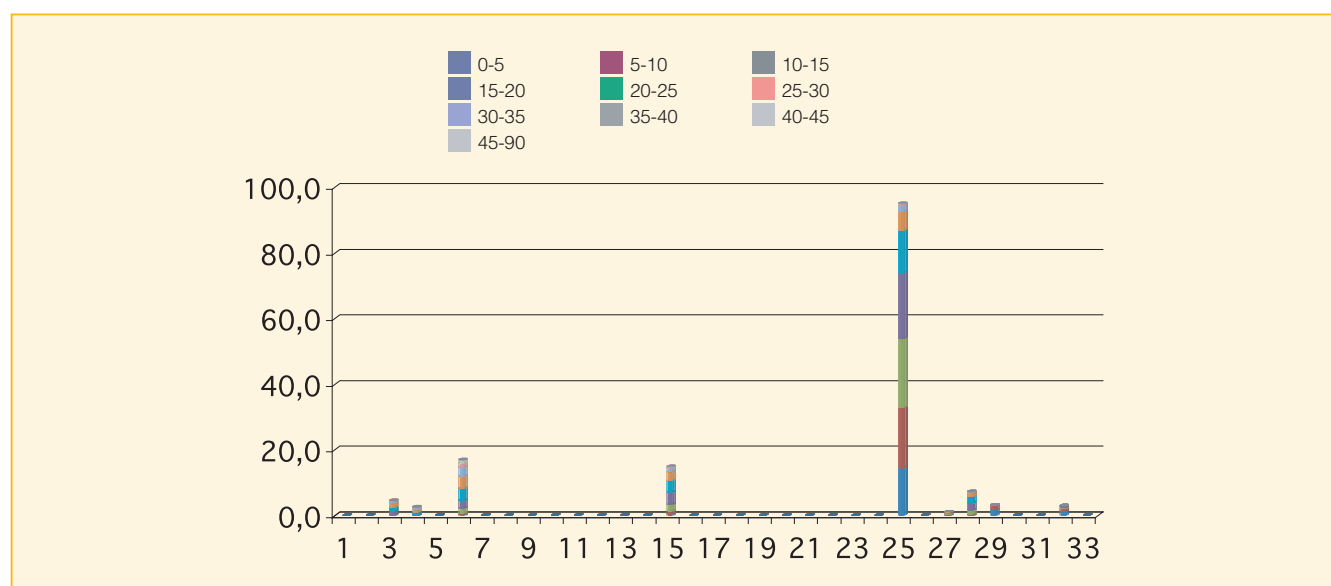


Cod.	Tipologia forestale	Superficie (Ha)
1	Arbusteto a prevalenza di ginepri mesoxerofili	0,0
2	Arbusteto a prevalenza di ginepri nella fascia montana e submontana	0,0
3	Arbusteto a prevalenza di ginestre	4,5
4	Arbusteto a prevalenza di rose, rovi e prugnolo	2,6
5	Arbusteto a prevalenza di specie della macchia	0,0
6	Boscaglia pioniera calanchiva	17,1
7	Boschi di forra	0,0
8	Castagneto (neutrofilo-acidofilo)	0,0
9	Castagneto da frutto	0,0
10	Cerreta mesofila	0,0
11	Cerreta mesoxerofila	0,0
12	Faggeta altomontana rupestre	0,0
13	Faggeta montana (eutrofica-mesoneutrofila-acidofila)	0,0
14	Faggeta termofila e basso montana	0,0
15	Latifoglie di invasione miste e varie	15,0
16	Lecceta costiera termofila	0,0
17	Lecceta mesoxerofila	0,0
18	Lecceta rupicola	0,0
19	Mugheta appenninica	0,0
20	Orno-ostrieto pioniero	0,0
21	Ostrieto mesofilo	0,0
22	Ostrieto mesoxerofilo	0,0
23	Pineta naturale di pino nero di Villetta Barrea	0,0
24	Pioppeto di pioppo tremulo	0,0
25	Pioppo-saliceto ripariale	95,2
26	Querceto a roverella pioniero	0,0
27	Querceto a roverella tipico	1,1
28	Querceto di roverella mesoxerofilo	7,3
29	Rimboschimento di conifere mediterranee	3,1
30	Rimboschimento di conifere nella fascia altocollinare e submontana	0,0
31	Rimboschimento di conifere nella fascia montana	0,0
32	Robinieta-aillanteto	3,1
33	Variante Abete bianco	0,0

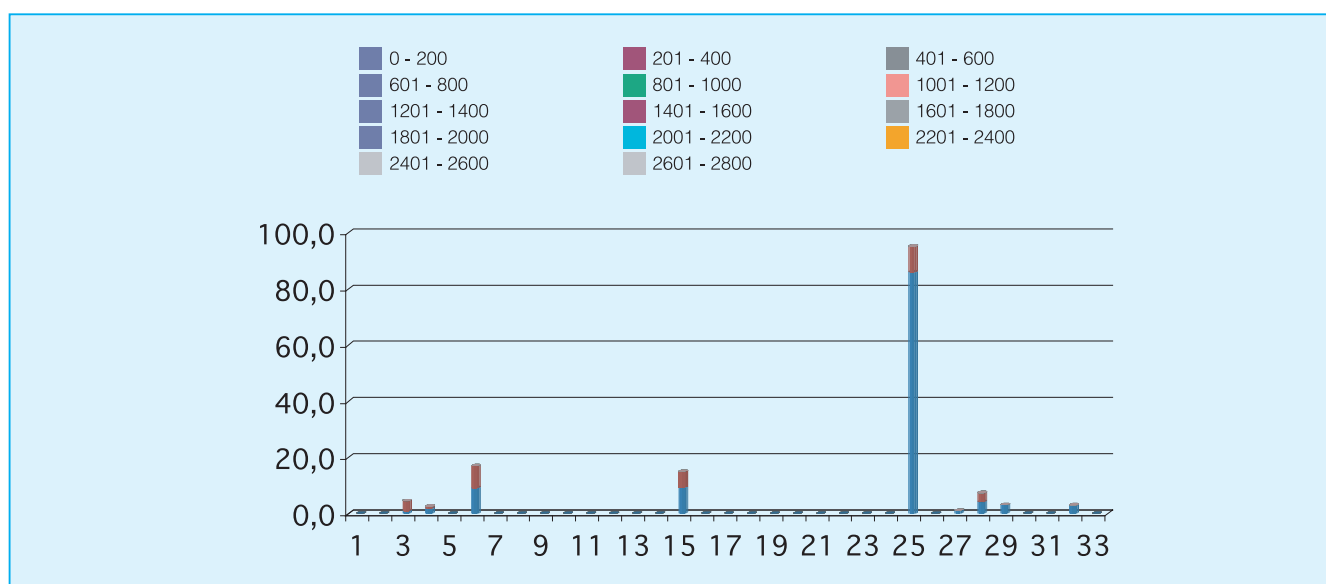
Cod.	Tipologia forestale distribuita per esposizione	NP	N	NE	E	SE	S	SO	O	NO
1	Arbusteto a prevalenza di ginepri mesoxerofili	0,0	0,0	0,0	0,0	0,0	0,0	0,0	0,0	0,0
2	Arbusteto a prevalenza di ginepri nella fascia montana e submontana	0,0	0,0	0,0	0,0	0,0	0,0	0,0	0,0	0,0
3	Arbusteto a prevalenza di ginestre	0,0	1,9	0,0	0,0	0,0	0,5	0,5	0,0	1,6
4	Arbusteto a prevalenza di rose, rovi e prugnolo	0,0	0,0	0,0	0,0	0,2	1,8	0,6	0,0	0,0
5	Arbusteto a prevalenza di specie della macchia	0,0	0,0	0,0	0,0	0,0	0,0	0,0	0,0	0,0
6	Boscaglia pioniera calanchiva	0,0	1,5	0,0	0,0	0,2	1,8	5,0	2,8	5,6
7	Boschi di forra	0,0	0,0	0,0	0,0	0,0	0,0	0,0	0,0	0,0
8	Castagneto (neutrofilo-acidofilo)	0,0	0,0	0,0	0,0	0,0	0,0	0,0	0,0	0,0
9	Castagneto da frutto	0,0	0,0	0,0	0,0	0,0	0,0	0,0	0,0	0,0
10	Cerreta mesofila	0,0	0,0	0,0	0,0	0,0	0,0	0,0	0,0	0,0
11	Cerreta mesoxerofila	0,0	0,0	0,0	0,0	0,0	0,0	0,0	0,0	0,0
12	Faggeta altomontana rupestre	0,0	0,0	0,0	0,0	0,0	0,0	0,0	0,0	0,0
13	Faggeta montana (eutrofica-mesoneutrofila-acidofila)	0,0	0,0	0,0	0,0	0,0	0,0	0,0	0,0	0,0
14	Faggeta termofila e basso montana	0,0	0,0	0,0	0,0	0,0	0,0	0,0	0,0	0,0
15	Latifoglie di invasione miste e varie	0,0	2,2	0,4	0,8	3,1	4,5	1,5	0,5	2,0
16	Lecceta costiera termofila	0,0	0,0	0,0	0,0	0,0	0,0	0,0	0,0	0,0
17	Lecceta mesoxerofila	0,0	0,0	0,0	0,0	0,0	0,0	0,0	0,0	0,0
18	Lecceta rupicola	0,0	0,0	0,0	0,0	0,0	0,0	0,0	0,0	0,0
19	Mugheta appenninica	0,0	0,0	0,0	0,0	0,0	0,0	0,0	0,0	0,0
20	Orno-ostrieto pioniero	0,0	0,0	0,0	0,0	0,0	0,0	0,0	0,0	0,0
21	Ostrieto mesofilo	0,0	0,0	0,0	0,0	0,0	0,0	0,0	0,0	0,0
22	Ostrieto mesoxerofilo	0,0	0,0	0,0	0,0	0,0	0,0	0,0	0,0	0,0
23	Pineta naturale di pino nero di Villetta Barrea	0,0	0,0	0,0	0,0	0,0	0,0	0,0	0,0	0,0
24	Pioppeto di pioppo tremulo	0,0	0,0	0,0	0,0	0,0	0,0	0,0	0,0	0,0
25	Pioppo-saliceto ripariale	0,0	18,4	5,9	3,5	6,6	13,9	13,8	11,0	22,1
26	Querceto a roverella pioniero	0,0	0,0	0,0	0,0	0,0	0,0	0,0	0,0	0,0
27	Querceto a roverella tipico	0,0	1,1	0,0	0,0	0,0	0,0	0,0	0,0	0,0
28	Querceto di roverella mesoxerofilo	0,0	1,4	0,6	0,8	0,8	0,0	0,5	1,6	1,6
29	Rimboschimento di conifere mediterranee	0,0	0,1	0,0	0,0	0,0	0,7	0,4	0,6	1,3
30	Rimboschimento di conifere nella fascia altocollinare e submontana	0,0	0,0	0,0	0,0	0,0	0,0	0,0	0,0	0,0
31	Rimboschimento di conifere nella fascia montana	0,0	0,0	0,0	0,0	0,0	0,0	0,0	0,0	0,0
32	Robinieta-aillanteto	0,0	0,3	0,4	0,9	0,7	0,2	0,0	0,2	0,3
33	Variante Abete bianco	0,0	0,0	0,0	0,0	0,0	0,0	0,0	0,0	0,0

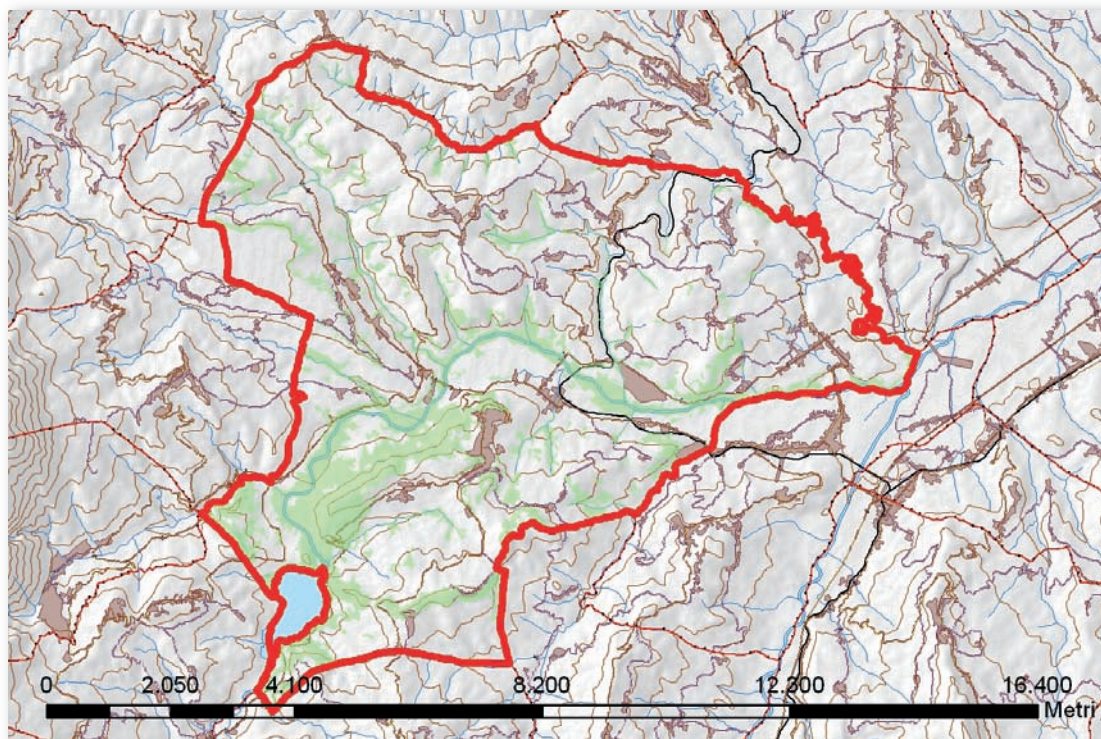


Cod.	Tipologia forestale distribuita per pendenza (gradi)	0-5	5-10	10-15	15-20	20-25	25-30	30-35	35-40	40-45	45-90
1	Arbusteto a prevalenza di ginepri mesoxerofili	0,0	0,0	0,0	0,0	0,0	0,0	0,0	0,0	0,0	0,0
2	Arbusteto a prevalenza di ginepri nella fascia montana e submontana	0,0	0,0	0,0	0,0	0,0	0,0	0,0	0,0	0,0	0,0
3	Arbusteto a prevalenza di ginestre	0,0	0,0	0,2	1,0	1,3	1,5	0,5	0,1	0,0	0,0
4	Arbusteto a prevalenza di rose, rovi e prugnolo	0,0	0,0	0,1	0,2	0,8	0,7	0,5	0,2	0,1	0,0
5	Arbusteto a prevalenza di specie della macchia	0,0	0,0	0,0	0,0	0,0	0,0	0,0	0,0	0,0	0,0
6	Boscaglia pioniera calanchiva	0,1	0,6	1,5	2,5	3,6	3,7	2,7	1,4	0,7	0,2
7	Boschi di forra	0,0	0,0	0,0	0,0	0,0	0,0	0,0	0,0	0,0	0,0
8	Castagneto (neutrofilo-acidofilo)	0,0	0,0	0,0	0,0	0,0	0,0	0,0	0,0	0,0	0,0
9	Castagneto da frutto	0,0	0,0	0,0	0,0	0,0	0,0	0,0	0,0	0,0	0,0
10	Cerreta mesofila	0,0	0,0	0,0	0,0	0,0	0,0	0,0	0,0	0,0	0,0
11	Cerreta mesoxerofila	0,0	0,0	0,0	0,0	0,0	0,0	0,0	0,0	0,0	0,0
12	Faggeta altomontana rupestre	0,0	0,0	0,0	0,0	0,0	0,0	0,0	0,0	0,0	0,0
13	Faggeta montana (eutrofica-mesoneutrofila-acidofila)	0,0	0,0	0,0	0,0	0,0	0,0	0,0	0,0	0,0	0,0
14	Faggeta termofila e basso montana	0,0	0,0	0,0	0,0	0,0	0,0	0,0	0,0	0,0	0,0
15	Latifoglie di invasione miste e varie	0,4	0,9	2,1	3,8	3,6	2,6	1,2	0,4	0,1	0,0
16	Lecceta costiera termofila	0,0	0,0	0,0	0,0	0,0	0,0	0,0	0,0	0,0	0,0
17	Lecceta mesoxerofila	0,0	0,0	0,0	0,0	0,0	0,0	0,0	0,0	0,0	0,0
18	Lecceta rupicola	0,0	0,0	0,0	0,0	0,0	0,0	0,0	0,0	0,0	0,0
19	Mugheta appenninica	0,0	0,0	0,0	0,0	0,0	0,0	0,0	0,0	0,0	0,0
20	Orno-ostrieto pioniero	0,0	0,0	0,0	0,0	0,0	0,0	0,0	0,0	0,0	0,0
21	Ostrieto mesofilo	0,0	0,0	0,0	0,0	0,0	0,0	0,0	0,0	0,0	0,0
22	Ostrieto mesoxerofilo	0,0	0,0	0,0	0,0	0,0	0,0	0,0	0,0	0,0	0,0
23	Pineta naturale di pino nero di Villetta Barrea	0,0	0,0	0,0	0,0	0,0	0,0	0,0	0,0	0,0	0,0
24	Pioppeto di pioppo tremulo	0,0	0,0	0,0	0,0	0,0	0,0	0,0	0,0	0,0	0,0
25	Pioppo-saliceto ripariale	14,5	18,4	21,0	20,0	13,0	5,8	1,7	0,6	0,1	0,0
26	Querceto a roverella pioniero	0,0	0,0	0,0	0,0	0,0	0,0	0,0	0,0	0,0	0,0
27	Querceto a roverella tipico	0,0	0,3	0,4	0,2	0,1	0,1	0,0	0,0	0,0	0,0
28	Querceto di roverella mesoxerofilo	0,0	0,3	1,3	2,2	2,0	1,2	0,3	0,0	0,0	0,0
29	Rimboschimento di conifere mediterranee	1,7	1,4	0,0	0,0	0,0	0,0	0,0	0,0	0,0	0,0
30	Rimboschimento di conifere nella fascia altocollinare e submontana	0,0	0,0	0,0	0,0	0,0	0,0	0,0	0,0	0,0	0,0
31	Rimboschimento di conifere nella fascia montana	0,0	0,0	0,0	0,0	0,0	0,0	0,0	0,0	0,0	0,0
32	Robinieta-aillanteto	1,1	1,0	0,5	0,3	0,1	0,0	0,0	0,0	0,0	0,0
33	Variante Abete bianco	0,0	0,0	0,0	0,0	0,0	0,0	0,0	0,0	0,0	0,0



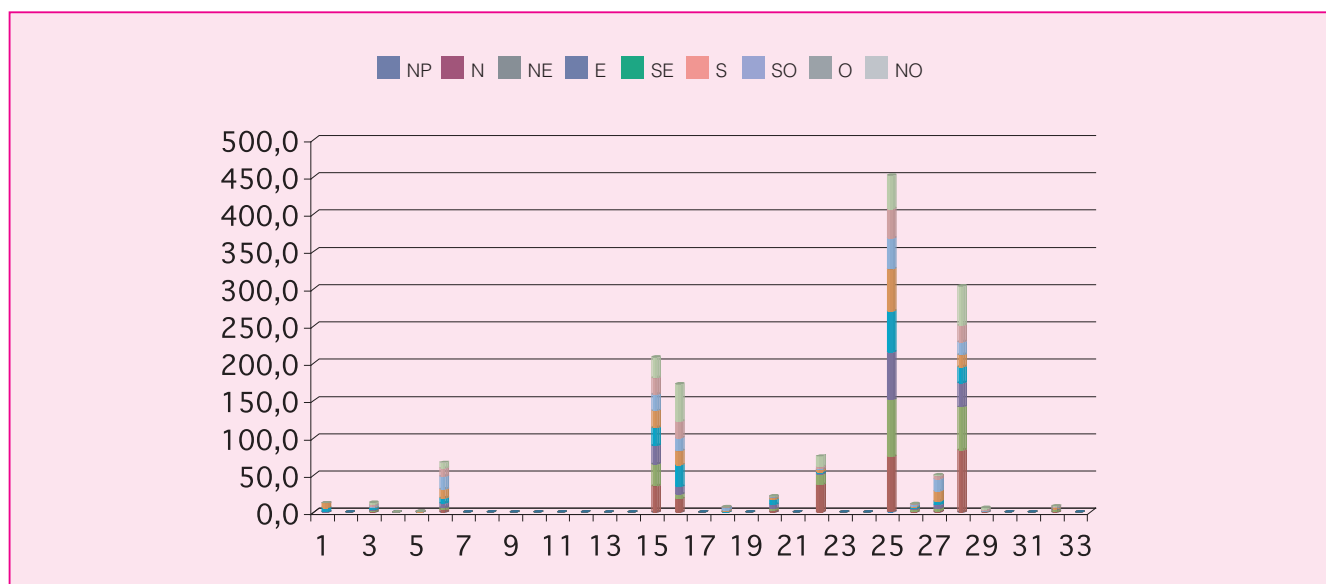
Cod.	Tipologia forestale distribuita per fasce altimetriche	0 200	201 400	401 600	601 800	801 1000	1001 1200	1201 1400	1401 1600	1601 1800	1801 2000	2001 2200	2201 2400	2401 2600	2601 2800
1	Arbusteto a prevalenza di ginepri mesoxerofili	0,0	0,0	0,0	0,0	0,0	0,0	0,0	0,0	0,0	0,0	0,0	0,0	0,0	0,0
2	Arbusteto a prevalenza di ginepri nella fascia montana e submontana	0,0	0,0	0,0	0,0	0,0	0,0	0,0	0,0	0,0	0,0	0,0	0,0	0,0	0,0
3	Arbusteto a prevalenza di ginestre	1,0	3,6	0,0	0,0	0,0	0,0	0,0	0,0	0,0	0,0	0,0	0,0	0,0	0,0
4	Arbusteto a prevalenza di rose, rovi e prugnolo	1,9	0,7	0,0	0,0	0,0	0,0	0,0	0,0	0,0	0,0	0,0	0,0	0,0	0,0
5	Arbusteto a prevalenza di specie della macchia	0,0	0,0	0,0	0,0	0,0	0,0	0,0	0,0	0,0	0,0	0,0	0,0	0,0	0,0
6	Boscaglia pioniera calanchiva	9,2	7,9	0,0	0,0	0,0	0,0	0,0	0,0	0,0	0,0	0,0	0,0	0,0	0,0
7	Boschi di forra	0,0	0,0	0,0	0,0	0,0	0,0	0,0	0,0	0,0	0,0	0,0	0,0	0,0	0,0
8	Castagneto (neutrofilo-acidofilo)	0,0	0,0	0,0	0,0	0,0	0,0	0,0	0,0	0,0	0,0	0,0	0,0	0,0	0,0
9	Castagneto da frutto	0,0	0,0	0,0	0,0	0,0	0,0	0,0	0,0	0,0	0,0	0,0	0,0	0,0	0,0
10	Cerreta mesofila	0,0	0,0	0,0	0,0	0,0	0,0	0,0	0,0	0,0	0,0	0,0	0,0	0,0	0,0
11	Cerreta mesoxerofila	0,0	0,0	0,0	0,0	0,0	0,0	0,0	0,0	0,0	0,0	0,0	0,0	0,0	0,0
12	Faggeta altomontana rupestre	0,0	0,0	0,0	0,0	0,0	0,0	0,0	0,0	0,0	0,0	0,0	0,0	0,0	0,0
13	Faggeta montana (eutrofica-mesoneutrofila-acidofila)	0,0	0,0	0,0	0,0	0,0	0,0	0,0	0,0	0,0	0,0	0,0	0,0	0,0	0,0
14	Faggeta termofila e basso montana	0,0	0,0	0,0	0,0	0,0	0,0	0,0	0,0	0,0	0,0	0,0	0,0	0,0	0,0
15	Latifoglie di invasione miste e varie	9,3	5,7	0,0	0,0	0,0	0,0	0,0	0,0	0,0	0,0	0,0	0,0	0,0	0,0
16	Lecceta costiera termofila	0,0	0,0	0,0	0,0	0,0	0,0	0,0	0,0	0,0	0,0	0,0	0,0	0,0	0,0
17	Lecceta mesoxerofila	0,0	0,0	0,0	0,0	0,0	0,0	0,0	0,0	0,0	0,0	0,0	0,0	0,0	0,0
18	Lecceta rupicola	0,0	0,0	0,0	0,0	0,0	0,0	0,0	0,0	0,0	0,0	0,0	0,0	0,0	0,0
19	Mugheta appenninica	0,0	0,0	0,0	0,0	0,0	0,0	0,0	0,0	0,0	0,0	0,0	0,0	0,0	0,0
20	Orno-ostrieto pioniero	0,0	0,0	0,0	0,0	0,0	0,0	0,0	0,0	0,0	0,0	0,0	0,0	0,0	0,0
21	Ostrieto mesofilo	0,0	0,0	0,0	0,0	0,0	0,0	0,0	0,0	0,0	0,0	0,0	0,0	0,0	0,0
22	Ostrieto mesoxerofilo	0,0	0,0	0,0	0,0	0,0	0,0	0,0	0,0	0,0	0,0	0,0	0,0	0,0	0,0
23	Pineta naturale di pino nero di Villetta Barrea	0,0	0,0	0,0	0,0	0,0	0,0	0,0	0,0	0,0	0,0	0,0	0,0	0,0	0,0
24	Pioppeto di pioppo tremulo	0,0	0,0	0,0	0,0	0,0	0,0	0,0	0,0	0,0	0,0	0,0	0,0	0,0	0,0
25	Pioppo-saliceto ripariale	86,0	9,1	0,0	0,0	0,0	0,0	0,0	0,0	0,0	0,0	0,0	0,0	0,0	0,0
26	Querceto a roverella pioniero	0,0	0,0	0,0	0,0	0,0	0,0	0,0	0,0	0,0	0,0	0,0	0,0	0,0	0,0
27	Querceto a roverella tipico	1,1	0,0	0,0	0,0	0,0	0,0	0,0	0,0	0,0	0,0	0,0	0,0	0,0	0,0
28	Querceto di roverella mesoxerofilo	4,3	3,1	0,0	0,0	0,0	0,0	0,0	0,0	0,0	0,0	0,0	0,0	0,0	0,0
29	Rimboschimento di conifere mediterranee	3,1	0,0	0,0	0,0	0,0	0,0	0,0	0,0	0,0	0,0	0,0	0,0	0,0	0,0
30	Rimboschimento di conifere nella fascia altocollinare e submontana	0,0	0,0	0,0	0,0	0,0	0,0	0,0	0,0	0,0	0,0	0,0	0,0	0,0	0,0
31	Rimboschimento di conifere nella fascia montana	0,0	0,0	0,0	0,0	0,0	0,0	0,0	0,0	0,0	0,0	0,0	0,0	0,0	0,0
32	Robinieto-aillanteto	3,1	0,0	0,0	0,0	0,0	0,0	0,0	0,0	0,0	0,0	0,0	0,0	0,0	0,0
33	Variante Abete bianco	0,0	0,0	0,0	0,0	0,0	0,0	0,0	0,0	0,0	0,0	0,0	0,0	0,0	0,0



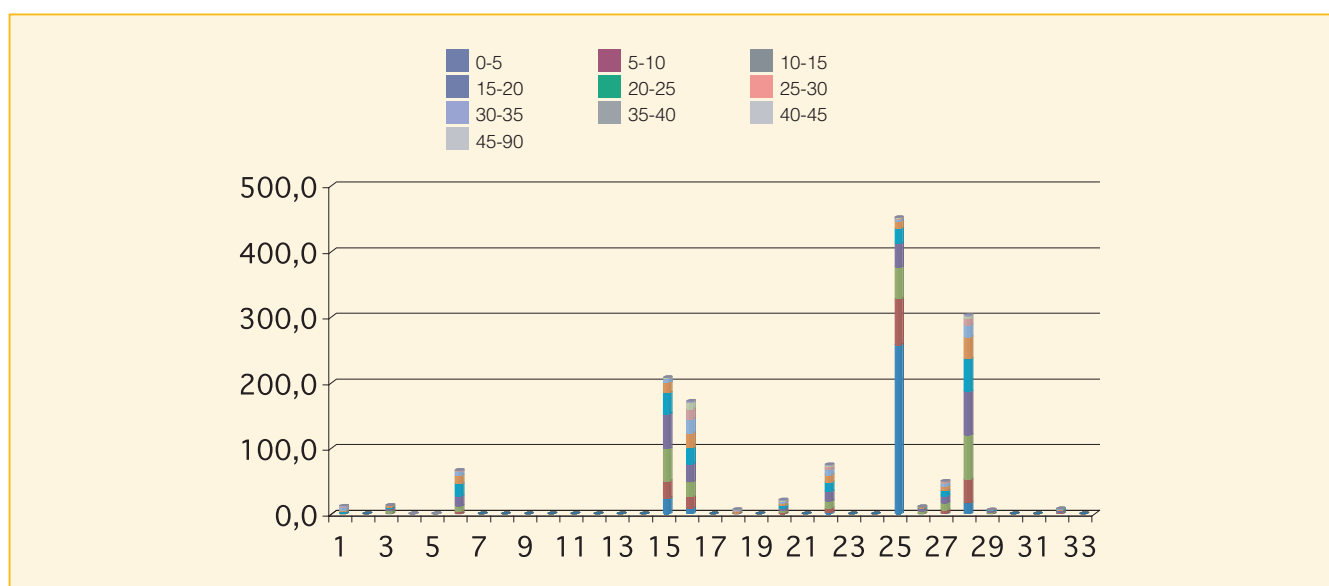


Cod.	Tipologia forestale	Superficie (Ha)
1	Arbusteto a prevalenza di ginepri mesoxerofili	12,6
2	Arbusteto a prevalenza di ginepri nella fascia montana e submontana	0,0
3	Arbusteto a prevalenza di ginestre	12,8
4	Arbusteto a prevalenza di rose, rovi e prugnolo	0,5
5	Arbusteto a prevalenza di specie della macchia	0,8
6	Boscaglia pioniera calanchiva	66,8
7	Boschi di forra	0,0
8	Castagneto (neutrofilo-acidofilo)	0,0
9	Castagneto da frutto	0,0
10	Cerreta mesofila	0,0
11	Cerreta mesoxerofila	0,0
12	Faggeta altomontana rupestre	0,0
13	Faggeta montana (eutrofica-mesoneutrofila-acidofila)	0,0
14	Faggeta termofila e basso montana	0,0
15	Latifoglie di invasione miste e varie	208,2
16	Lecceta costiera termofila	172,2
17	Lecceta mesoxerofila	0,0
18	Lecceta rupicola	6,8
19	Mugheta appenninica	0,0
20	Orno-ostrieto pioniero	21,6
21	Ostrieto mesofilo	0,0
22	Ostrieto mesoxerofilo	75,4
23	Pineta naturale di pino nero di Villetta Barrea	0,0
24	Pioppeto di pioppo tremulo	0,0
25	Pioppo-saliceto ripariale	451,8
26	Querceto a roverella pioniero	11,3
27	Querceto a roverella tipico	50,4
28	Querceto di roverella mesoxerofilo	303,2
29	Rimboschimento di conifere mediterranee	6,1
30	Rimboschimento di conifere nella fascia altocollinare e submontana	0,0
31	Rimboschimento di conifere nella fascia montana	0,0
32	Robinieta-aillanteto	8,3
33	Variante Abete bianco	0,0

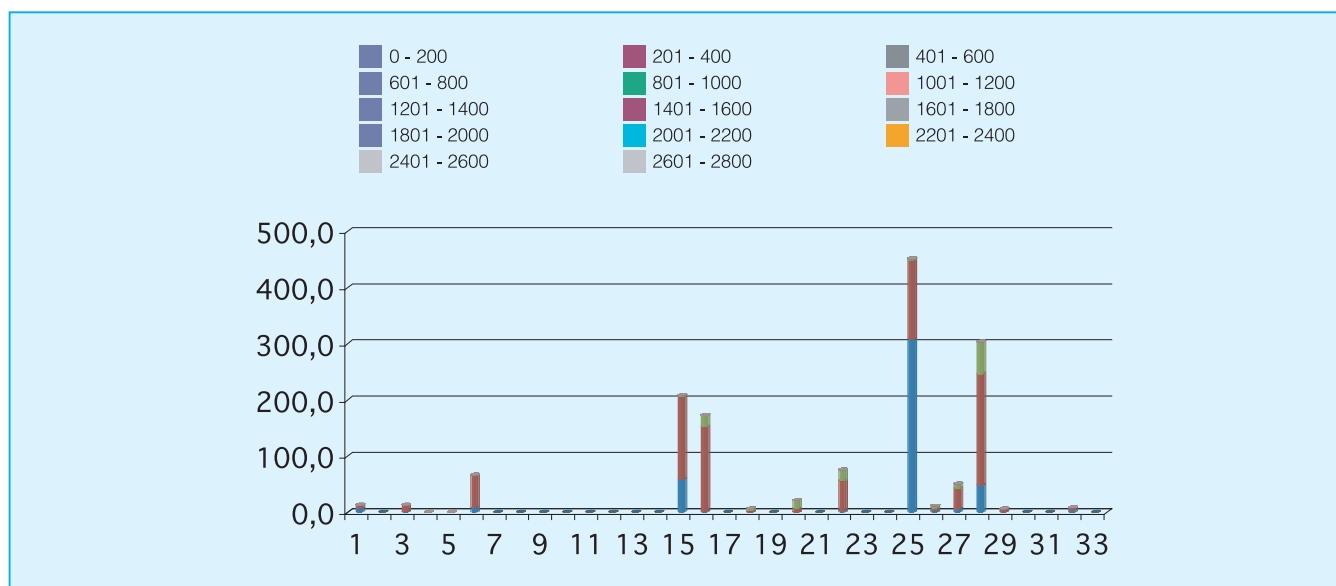
Cod.	Tipologia forestale distribuita per esposizione	NP	N	NE	E	SE	S	SO	O	NO
1	Arbusteto a prevalenza di ginepri mesoxerofili	0,0	0,0	0,0	1,0	5,4	6,2	0,0	0,0	0,0
2	Arbusteto a prevalenza di ginepri nella fascia montana e submontana	0,0	0,0	0,0	0,0	0,0	0,0	0,0	0,0	0,0
3	Arbusteto a prevalenza di ginestre	0,0	0,9	1,4	1,3	2,3	0,7	1,8	2,3	2,0
4	Arbusteto a prevalenza di rose, rovi e prugnolo	0,0	0,0	0,0	0,0	0,4	0,1	0,0	0,0	0,0
5	Arbusteto a prevalenza di specie della macchia	0,0	0,0	0,0	0,0	0,4	0,4	0,0	0,0	0,0
6	Boscaglia pioniera calanchiva	0,0	3,2	2,9	5,8	7,2	11,8	17,6	10,5	7,8
7	Boschi di forra	0,0	0,0	0,0	0,0	0,0	0,0	0,0	0,0	0,0
8	Castagneto (neutrofilo-acidofilo)	0,0	0,0	0,0	0,0	0,0	0,0	0,0	0,0	0,0
9	Castagneto da frutto	0,0	0,0	0,0	0,0	0,0	0,0	0,0	0,0	0,0
10	Cerreta mesofila	0,0	0,0	0,0	0,0	0,0	0,0	0,0	0,0	0,0
11	Cerreta mesoxerofila	0,0	0,0	0,0	0,0	0,0	0,0	0,0	0,0	0,0
12	Faggeta altomontana rupestre	0,0	0,0	0,0	0,0	0,0	0,0	0,0	0,0	0,0
13	Faggeta montana (eutrofica-mesoneutrofila-acidofila)	0,0	0,0	0,0	0,0	0,0	0,0	0,0	0,0	0,0
14	Faggeta termofila e basso montana	0,0	0,0	0,0	0,0	0,0	0,0	0,0	0,0	0,0
15	Latifoglie di invasione miste e varie	0,0	35,5	28,9	25,0	24,3	22,6	21,7	22,4	27,8
16	Lecceta costiera termofila	0,2	18,4	5,7	10,5	28,6	19,4	17,2	22,2	50,0
17	Lecceta mesoxerofila	0,0	0,0	0,0	0,0	0,0	0,0	0,0	0,0	0,0
18	Lecceta rupicola	0,0	0,0	0,0	0,1	0,7	2,1	3,6	0,2	0,1
19	Mugheta appenninica	0,0	0,0	0,0	0,0	0,0	0,0	0,0	0,0	0,0
20	Orno-ostrieto pioniero	0,0	2,5	2,5	5,3	7,1	2,7	0,9	0,1	0,4
21	Ostrieto mesofilo	0,0	0,0	0,0	0,0	0,0	0,0	0,0	0,0	0,0
22	Ostrieto mesoxerofilo	0,2	37,1	13,4	1,9	1,5	3,4	0,5	2,9	14,4
23	Pineta naturale di pino nero di Villetta Barrea	0,0	0,0	0,0	0,0	0,0	0,0	0,0	0,0	0,0
24	Pioppeto di pioppo tremulo	0,0	0,0	0,0	0,0	0,0	0,0	0,0	0,0	0,0
25	Pioppo-saliceto ripariale	0,8	74,0	76,4	64,0	54,9	56,7	40,9	39,3	44,8
26	Querceto a roverella pioniero	0,0	1,3	2,6	1,3	1,5	1,7	2,4	0,2	0,3
27	Querceto a roverella tipico	0,0	2,1	3,2	4,8	5,1	13,4	16,6	4,1	1,1
28	Querceto di roverella mesoxerofilo	0,2	83,6	57,5	32,1	21,5	16,5	17,4	22,3	52,1
29	Rimboschimento di conifere mediterranee	0,0	0,9	0,0	0,0	0,0	0,0	0,6	2,4	2,1
30	Rimboschimento di conifere nella fascia altocollinare e submontana	0,0	0,0	0,0	0,0	0,0	0,0	0,0	0,0	0,0
31	Rimboschimento di conifere nella fascia montana	0,0	0,0	0,0	0,0	0,0	0,0	0,0	0,0	0,0
32	Robinietao-aillanteto	0,0	1,2	2,0	1,1	0,4	1,2	1,3	0,5	0,7
33	Variante Abete bianco	0,0	0,0	0,0	0,0	0,0	0,0	0,0	0,0	0,0

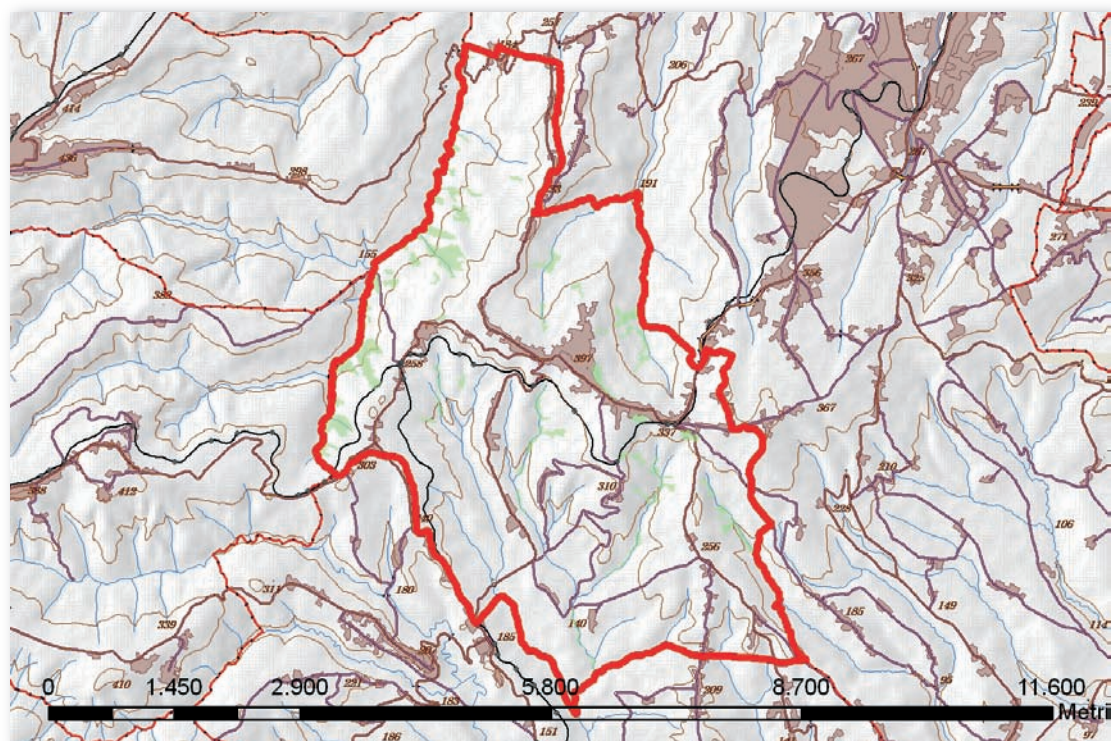


Cod.	Tipologia forestale distribuita per pendenza (gradi)	0-5	5-10	10-15	15-20	20-25	25-30	30-35	35-40	40-45	45-90
1	Arbusteto a prevalenza di ginepri mesoxerofili	0,0	0,1	0,1	0,7	2,6	2,8	3,4	1,9	0,8	0,3
2	Arbusteto a prevalenza di ginepri nella fascia montana e submontana	0,0	0,0	0,0	0,0	0,0	0,0	0,0	0,0	0,0	0,0
3	Arbusteto a prevalenza di ginestre	0,1	1,2	3,5	3,3	2,3	2,0	0,3	0,0	0,0	0,0
4	Arbusteto a prevalenza di rose, rovi e prugnolo	0,2	0,1	0,1	0,1	0,0	0,0	0,0	0,0	0,0	0,0
5	Arbusteto a prevalenza di specie della macchia	0,0	0,0	0,0	0,1	0,2	0,2	0,1	0,0	0,0	0,0
6	Boscaglia pioniera calanchiva	0,6	3,2	8,3	15,2	19,0	12,8	5,9	1,4	0,4	0,0
7	Boschi di forra	0,0	0,0	0,0	0,0	0,0	0,0	0,0	0,0	0,0	0,0
8	Castagneto (neutrofilo-acidofilo)	0,0	0,0	0,0	0,0	0,0	0,0	0,0	0,0	0,0	0,0
9	Castagneto da frutto	0,0	0,0	0,0	0,0	0,0	0,0	0,0	0,0	0,0	0,0
10	Cerreta mesofila	0,0	0,0	0,0	0,0	0,0	0,0	0,0	0,0	0,0	0,0
11	Cerreta mesoxerofila	0,0	0,0	0,0	0,0	0,0	0,0	0,0	0,0	0,0	0,0
12	Faggeta altomontana rupestre	0,0	0,0	0,0	0,0	0,0	0,0	0,0	0,0	0,0	0,0
13	Faggeta montana (eutrofica-mesoneutrofila-acidofila)	0,0	0,0	0,0	0,0	0,0	0,0	0,0	0,0	0,0	0,0
14	Faggeta termofila e basso montana	0,0	0,0	0,0	0,0	0,0	0,0	0,0	0,0	0,0	0,0
15	Latifoglie di invasione miste e varie	23,7	26,1	49,5	53,0	32,1	16,3	4,8	1,7	0,7	0,2
16	Lecceta costiera termofila	8,7	17,4	23,0	27,1	24,0	23,1	21,0	16,0	9,3	2,5
17	Lecceta mesoxerofila	0,0	0,0	0,0	0,0	0,0	0,0	0,0	0,0	0,0	0,0
18	Lecceta rupicola	0,0	0,1	0,2	0,4	0,7	1,2	1,4	1,4	0,9	0,4
19	Mugheta appenninica	0,0	0,0	0,0	0,0	0,0	0,0	0,0	0,0	0,0	0,0
20	Orno-ostrieto pioniero	0,5	1,6	2,9	4,0	3,7	3,7	2,3	1,3	0,9	0,5
21	Ostrieto mesofilo	0,0	0,0	0,0	0,0	0,0	0,0	0,0	0,0	0,0	0,0
22	Ostrieto mesoxerofilo	2,3	6,4	11,4	14,1	13,7	11,6	8,4	4,2	2,3	0,9
23	Pineta naturale di pino nero di Villetta Barrea	0,0	0,0	0,0	0,0	0,0	0,0	0,0	0,0	0,0	0,0
24	Pioppeto di pioppo tremulo	0,0	0,0	0,0	0,0	0,0	0,0	0,0	0,0	0,0	0,0
25	Pioppo-saliceto ripariale	257,6	70,4	47,4	36,1	23,3	10,9	3,5	1,5	0,6	0,5
26	Querceto a roverella pioniero	0,0	0,6	3,3	3,7	1,8	1,2	0,4	0,2	0,0	0,0
27	Querceto a roverella tipico	1,0	5,0	10,4	11,3	8,0	6,7	4,8	2,4	0,7	0,0
28	Querceto di roverella mesoxerofilo	16,7	36,2	67,6	65,7	50,0	33,4	18,8	9,7	3,8	1,4
29	Rimboschimento di conifere mediterranee	0,4	0,9	1,9	1,4	1,0	0,3	0,1	0,0	0,1	0,0
30	Rimboschimento di conifere nella fascia altocollinare e submontana	0,0	0,0	0,0	0,0	0,0	0,0	0,0	0,0	0,0	0,0
31	Rimboschimento di conifere nella fascia montana	0,0	0,0	0,0	0,0	0,0	0,0	0,0	0,0	0,0	0,0
32	Robinieto-aillanteto	1,4	0,8	1,0	1,5	1,4	0,9	0,7	0,5	0,1	0,1
33	Variante Abete bianco	0,0	0,0	0,0	0,0	0,0	0,0	0,0	0,0	0,0	0,0



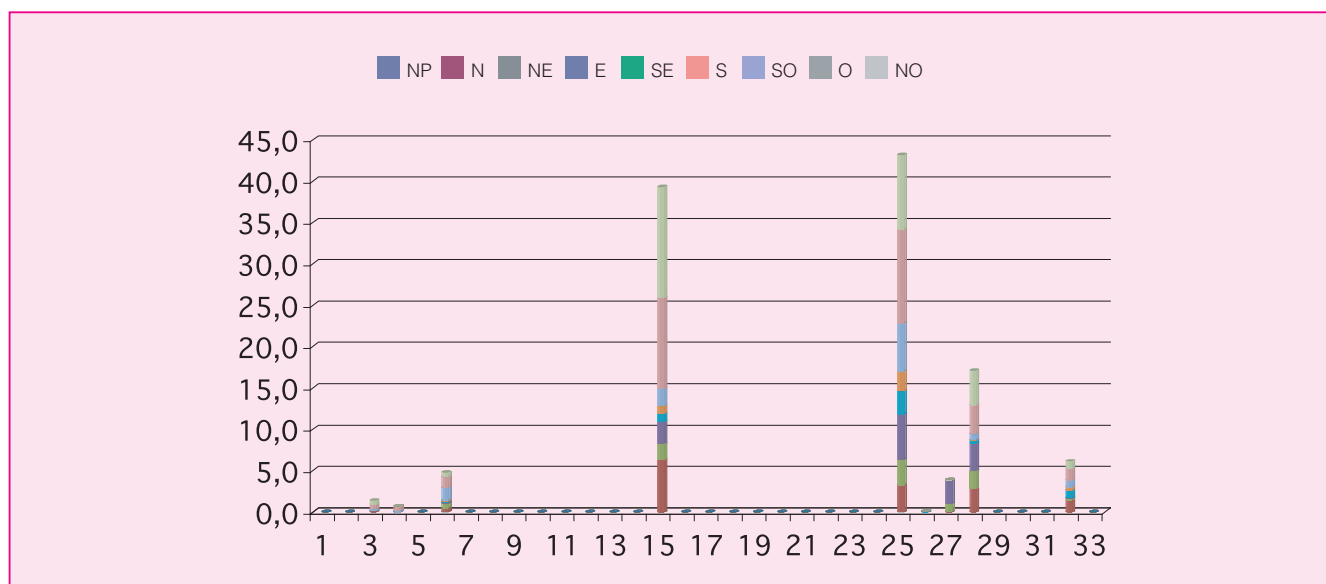
Cod.	Tipologia forestale distribuita per fasce altimetriche	0 200	201 400	401 600	601 800	801 1000	1001 1200	1201 1400	1401 1600	1601 1800	1801 2000	2001 2200	2201 2400	2401 2600	2601 2800
1	Arbusteto a prevalenza di ginepri mesoxerofili	5,9	6,8	0,0	0,0	0,0	0,0	0,0	0,0	0,0	0,0	0,0	0,0	0,0	0,0
2	Arbusteto a prevalenza di ginepri nella fascia montana e submontana	0,0	0,0	0,0	0,0	0,0	0,0	0,0	0,0	0,0	0,0	0,0	0,0	0,0	0,0
3	Arbusteto a prevalenza di ginestre	0,8	11,9	0,0	0,0	0,0	0,0	0,0	0,0	0,0	0,0	0,0	0,0	0,0	0,0
4	Arbusteto a prevalenza di rose, rovi e prugnolo	0,5	0,0	0,0	0,0	0,0	0,0	0,0	0,0	0,0	0,0	0,0	0,0	0,0	0,0
5	Arbusteto a prevalenza di specie della macchia	0,1	0,7	0,0	0,0	0,0	0,0	0,0	0,0	0,0	0,0	0,0	0,0	0,0	0,0
6	Boscaglia pioniera calanchiva	7,7	59,0	0,1	0,0	0,0	0,0	0,0	0,0	0,0	0,0	0,0	0,0	0,0	0,0
7	Boschi di forra	0,0	0,0	0,0	0,0	0,0	0,0	0,0	0,0	0,0	0,0	0,0	0,0	0,0	0,0
8	Castagneto (neutrofilo-acidofilo)	0,0	0,0	0,0	0,0	0,0	0,0	0,0	0,0	0,0	0,0	0,0	0,0	0,0	0,0
9	Castagneto da frutto	0,0	0,0	0,0	0,0	0,0	0,0	0,0	0,0	0,0	0,0	0,0	0,0	0,0	0,0
10	Cerreta mesofila	0,0	0,0	0,0	0,0	0,0	0,0	0,0	0,0	0,0	0,0	0,0	0,0	0,0	0,0
11	Cerreta mesoxerofila	0,0	0,0	0,0	0,0	0,0	0,0	0,0	0,0	0,0	0,0	0,0	0,0	0,0	0,0
12	Faggeta altomontana rupestre	0,0	0,0	0,0	0,0	0,0	0,0	0,0	0,0	0,0	0,0	0,0	0,0	0,0	0,0
13	Faggeta montana (eutrofica-mesoneutrofila-acidofila)	0,0	0,0	0,0	0,0	0,0	0,0	0,0	0,0	0,0	0,0	0,0	0,0	0,0	0,0
14	Faggeta termofila e basso montana	0,0	0,0	0,0	0,0	0,0	0,0	0,0	0,0	0,0	0,0	0,0	0,0	0,0	0,0
15	Latifoglie di invasione miste e varie	58,4	147,3	2,6	0,0	0,0	0,0	0,0	0,0	0,0	0,0	0,0	0,0	0,0	0,0
16	Lecceta costiera termofila	1,8	150,9	19,5	0,0	0,0	0,0	0,0	0,0	0,0	0,0	0,0	0,0	0,0	0,0
17	Lecceta mesoxerofila	0,0	0,0	0,0	0,0	0,0	0,0	0,0	0,0	0,0	0,0	0,0	0,0	0,0	0,0
18	Lecceta rupicola	0,0	2,8	4,0	0,0	0,0	0,0	0,0	0,0	0,0	0,0	0,0	0,0	0,0	0,0
19	Mugheta appenninica	0,0	0,0	0,0	0,0	0,0	0,0	0,0	0,0	0,0	0,0	0,0	0,0	0,0	0,0
20	Orno-ostrieto pioniero	0,0	6,7	14,9	0,0	0,0	0,0	0,0	0,0	0,0	0,0	0,0	0,0	0,0	0,0
21	Ostrieto mesofilo	0,0	0,0	0,0	0,0	0,0	0,0	0,0	0,0	0,0	0,0	0,0	0,0	0,0	0,0
22	Ostrieto mesoxerofilo	2,5	53,7	19,2	0,0	0,0	0,0	0,0	0,0	0,0	0,0	0,0	0,0	0,0	0,0
23	Pineta naturale di pino nero di Villetta Barrea	0,0	0,0	0,0	0,0	0,0	0,0	0,0	0,0	0,0	0,0	0,0	0,0	0,0	0,0
24	Pioppeto di pioppo tremulo	0,0	0,0	0,0	0,0	0,0	0,0	0,0	0,0	0,0	0,0	0,0	0,0	0,0	0,0
25	Pioppo-saliceto ripariale	308,5	140,3	3,0	0,0	0,0	0,0	0,0	0,0	0,0	0,0	0,0	0,0	0,0	0,0
26	Querceto a roverella pioniero	3,0	3,9	4,3	0,0	0,0	0,0	0,0	0,0	0,0	0,0	0,0	0,0	0,0	0,0
27	Querceto a roverella tipico	5,7	37,0	7,6	0,0	0,0	0,0	0,0	0,0	0,0	0,0	0,0	0,0	0,0	0,0
28	Querceto di roverella mesoxerofilo	48,6	197,7	56,9	0,0	0,0	0,0	0,0	0,0	0,0	0,0	0,0	0,0	0,0	0,0
29	Rimboschimento di conifere mediterranee	0,0	5,6	0,5	0,0	0,0	0,0	0,0	0,0	0,0	0,0	0,0	0,0	0,0	0,0
30	Rimboschimento di conifere nella fascia altocollinare e submontana	0,0	0,0	0,0	0,0	0,0	0,0	0,0	0,0	0,0	0,0	0,0	0,0	0,0	0,0
31	Rimboschimento di conifere nella fascia montana	0,0	0,0	0,0	0,0	0,0	0,0	0,0	0,0	0,0	0,0	0,0	0,0	0,0	0,0
32	Robinieta-aillanteto	3,9	3,9	0,5	0,0	0,0	0,0	0,0	0,0	0,0	0,0	0,0	0,0	0,0	0,0
33	Variante Abete bianco	0,0	0,0	0,0	0,0	0,0	0,0	0,0	0,0	0,0	0,0	0,0	0,0	0,0	0,0



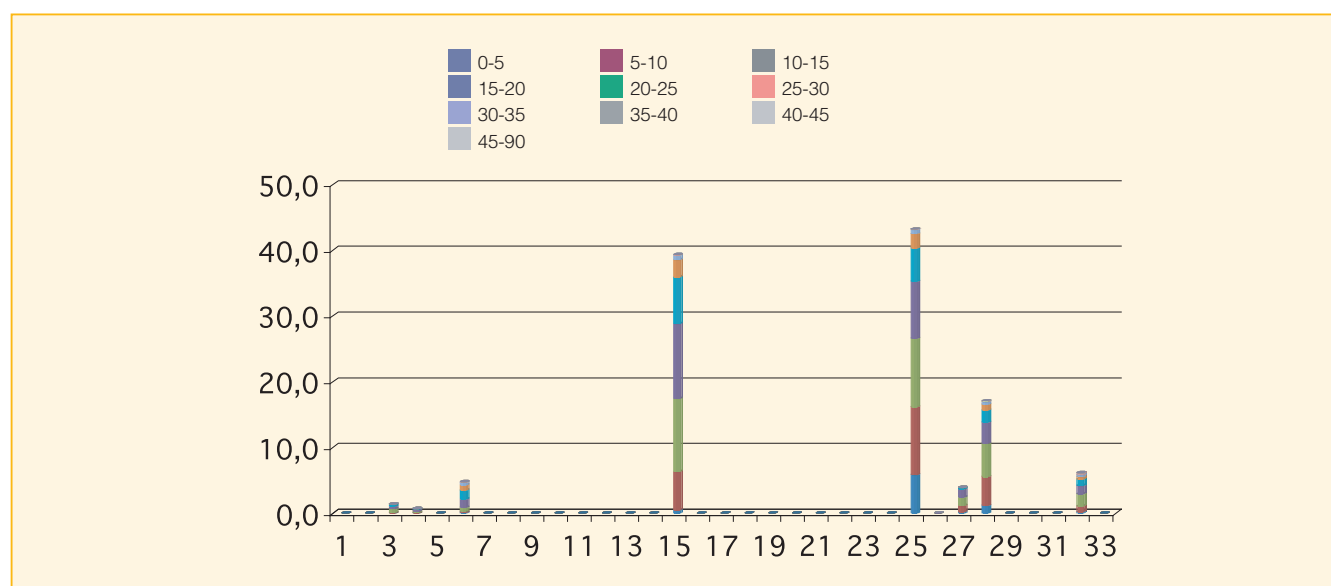


Cod.	Tipologia forestale	Superficie (Ha)
1	Arbusteto a prevalenza di ginepri mesoxerofili	0,0
2	Arbusteto a prevalenza di ginepri nella fascia montana e submontana	0,0
3	Arbusteto a prevalenza di ginestre	1,4
4	Arbusteto a prevalenza di rose, rovi e prugnolo	0,6
5	Arbusteto a prevalenza di specie della macchia	0,0
6	Boscaglia pioniera calanchiva	4,8
7	Boschi di forra	0,0
8	Castagneto (neutrofilo-acidofilo)	0,0
9	Castagneto da frutto	0,0
10	Cerreta mesofila	0,0
11	Cerreta mesoxerofila	0,0
12	Faggeta altomontana rupestre	0,0
13	Faggeta montana (eutrofica-mesoneutrofila-acidofila)	0,0
14	Faggeta termofila e basso montana	0,0
15	Latifoglie di invasione miste e varie	39,3
16	Lecceta costiera termofila	0,0
17	Lecceta mesoxerofila	0,0
18	Lecceta rupicola	0,0
19	Mugheta appenninica	0,0
20	Orno-ostrieto pioniero	0,0
21	Ostrieto mesofilo	0,0
22	Ostrieto mesoxerofilo	0,0
23	Pineta naturale di pino nero di Villetta Barrea	0,0
24	Pioppeto di pioppo tremulo	0,0
25	Pioppo-saliceto ripariale	43,2
26	Querceto a roverella pioniero	0,0
27	Querceto a roverella tipico	3,9
28	Querceto di roverella mesoxerofilo	17,1
29	Rimboschimento di conifere mediterranee	0,0
30	Rimboschimento di conifere nella fascia altocollinare e submontana	0,0
31	Rimboschimento di conifere nella fascia montana	0,0
32	Robinieta-aillanteto	6,1
33	Variante Abete bianco	0,0

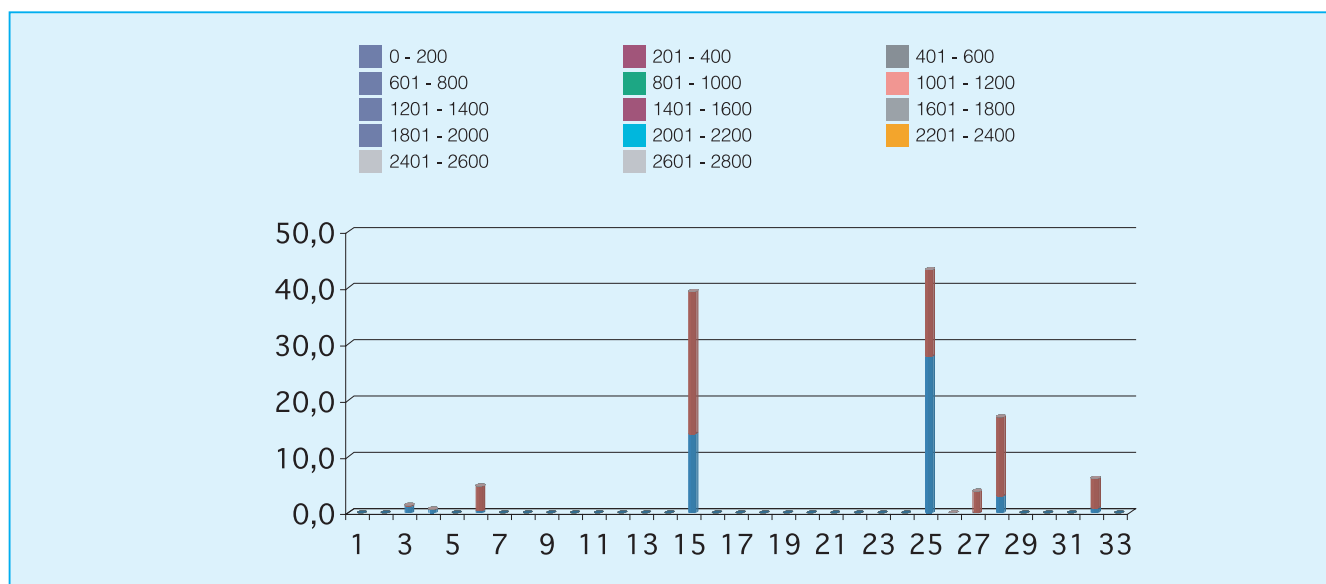
Cod.	Tipologia forestale distribuita per esposizione	NP	N	NE	E	SE	S	SO	O	NO
1	Arbusteto a prevalenza di ginepri mesoxerofili	0,0	0,0	0,0	0,0	0,0	0,0	0,0	0,0	0,0
2	Arbusteto a prevalenza di ginepri nella fascia montana e submontana	0,0	0,0	0,0	0,0	0,0	0,0	0,0	0,0	0,0
3	Arbusteto a prevalenza di ginestre	0,0	0,1	0,0	0,0	0,0	0,0	0,2	0,6	0,4
4	Arbusteto a prevalenza di rose, rovi e prugnolo	0,0	0,0	0,0	0,0	0,0	0,0	0,2	0,5	0,0
5	Arbusteto a prevalenza di specie della macchia	0,0	0,0	0,0	0,0	0,0	0,0	0,0	0,0	0,0
6	Boscaglia pioniera calanchiva	0,0	0,4	0,5	0,2	0,1	0,1	1,5	1,3	0,6
7	Boschi di forra	0,0	0,0	0,0	0,0	0,0	0,0	0,0	0,0	0,0
8	Castagneto (neutrofilo-acidofilo)	0,0	0,0	0,0	0,0	0,0	0,0	0,0	0,0	0,0
9	Castagneto da frutto	0,0	0,0	0,0	0,0	0,0	0,0	0,0	0,0	0,0
10	Cerreta mesofila	0,0	0,0	0,0	0,0	0,0	0,0	0,0	0,0	0,0
11	Cerreta mesoxerofila	0,0	0,0	0,0	0,0	0,0	0,0	0,0	0,0	0,0
12	Faggeta altomontana rupestre	0,0	0,0	0,0	0,0	0,0	0,0	0,0	0,0	0,0
13	Faggeta montana (eutrofica-mesoneutrofila-acidofila)	0,0	0,0	0,0	0,0	0,0	0,0	0,0	0,0	0,0
14	Faggeta termofila e basso montana	0,0	0,0	0,0	0,0	0,0	0,0	0,0	0,0	0,0
15	Latifoglie di invasione miste e varie	0,0	6,3	1,9	2,7	1,0	0,9	2,1	11,0	13,4
16	Lecceta costiera termofila	0,0	0,0	0,0	0,0	0,0	0,0	0,0	0,0	0,0
17	Lecceta mesoxerofila	0,0	0,0	0,0	0,0	0,0	0,0	0,0	0,0	0,0
18	Lecceta rupicola	0,0	0,0	0,0	0,0	0,0	0,0	0,0	0,0	0,0
19	Mugheta appenninica	0,0	0,0	0,0	0,0	0,0	0,0	0,0	0,0	0,0
20	Orno-ostrieto pioniero	0,0	0,0	0,0	0,0	0,0	0,0	0,0	0,0	0,0
21	Ostrieto mesofilo	0,0	0,0	0,0	0,0	0,0	0,0	0,0	0,0	0,0
22	Ostrieto mesoxerofilo	0,0	0,0	0,0	0,0	0,0	0,0	0,0	0,0	0,0
23	Pineta naturale di pino nero di Villetta Barrea	0,0	0,0	0,0	0,0	0,0	0,0	0,0	0,0	0,0
24	Pioppeto di pioppo tremulo	0,0	0,0	0,0	0,0	0,0	0,0	0,0	0,0	0,0
25	Pioppo-saliceto ripariale	0,0	3,2	3,1	5,5	2,8	2,4	5,8	11,3	9,1
26	Querceto a roverella pioniero	0,0	0,0	0,0	0,0	0,0	0,0	0,0	0,0	0,0
27	Querceto a roverella tipico	0,0	0,0	0,9	2,9	0,0	0,0	0,0	0,0	0,0
28	Querceto di roverella mesoxerofilo	0,0	2,8	2,2	3,3	0,3	0,1	0,7	3,5	4,2
29	Rimboschimento di conifere mediterranee	0,0	0,0	0,0	0,0	0,0	0,0	0,0	0,0	0,0
30	Rimboschimento di conifere nella fascia altocollinare e submontana	0,0	0,0	0,0	0,0	0,0	0,0	0,0	0,0	0,0
31	Rimboschimento di conifere nella fascia montana	0,0	0,0	0,0	0,0	0,0	0,0	0,0	0,0	0,0
32	Robiniето-aillanteto	0,0	1,4	0,2	0,0	0,9	0,4	0,8	1,4	0,9
33	Variante Abete bianco	0,0	0,0	0,0	0,0	0,0	0,0	0,0	0,0	0,0

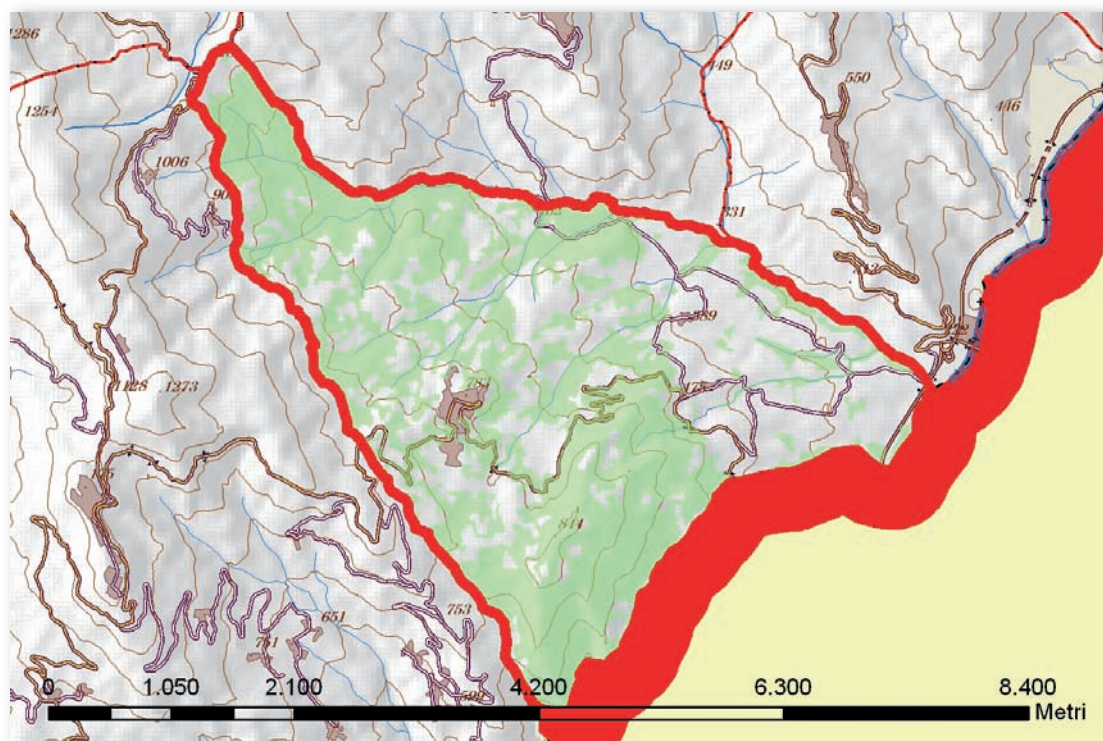


Cod.	Tipologia forestale distribuita per pendenza (gradi)	0-5	5-10	10-15	15-20	20-25	25-30	30-35	35-40	40-45	45-90
1	Arbusteto a prevalenza di ginepri mesoxerofili	0,0	0,0	0,0	0,0	0,0	0,0	0,0	0,0	0,0	0,0
2	Arbusteto a prevalenza di ginepri nella fascia montana e submontana	0,0	0,0	0,0	0,0	0,0	0,0	0,0	0,0	0,0	0,0
3	Arbusteto a prevalenza di ginestre	0,0	0,1	0,6	0,4	0,2	0,0	0,0	0,0	0,0	0,0
4	Arbusteto a prevalenza di rose, rovi e prugnolo	0,0	0,1	0,2	0,3	0,1	0,0	0,0	0,0	0,0	0,0
5	Arbusteto a prevalenza di specie della macchia	0,0	0,0	0,0	0,0	0,0	0,0	0,0	0,0	0,0	0,0
6	Boscaglia pioniera calanchiva	0,0	0,2	0,6	1,2	1,4	0,8	0,4	0,1	0,0	0,0
7	Boschi di forra	0,0	0,0	0,0	0,0	0,0	0,0	0,0	0,0	0,0	0,0
8	Castagneto (neutrofilo-acidofilo)	0,0	0,0	0,0	0,0	0,0	0,0	0,0	0,0	0,0	0,0
9	Castagneto da frutto	0,0	0,0	0,0	0,0	0,0	0,0	0,0	0,0	0,0	0,0
10	Cerreta mesofila	0,0	0,0	0,0	0,0	0,0	0,0	0,0	0,0	0,0	0,0
11	Cerreta mesoxerofila	0,0	0,0	0,0	0,0	0,0	0,0	0,0	0,0	0,0	0,0
12	Faggeta altomontana rupestre	0,0	0,0	0,0	0,0	0,0	0,0	0,0	0,0	0,0	0,0
13	Faggeta montana (eutrofica-mesoneutrofila-acidofila)	0,0	0,0	0,0	0,0	0,0	0,0	0,0	0,0	0,0	0,0
14	Faggeta termofila e basso montana	0,0	0,0	0,0	0,0	0,0	0,0	0,0	0,0	0,0	0,0
15	Latifoglie di invasione miste e varie	0,4	5,9	11,1	11,4	7,1	2,6	0,7	0,1	0,0	0,0
16	Lecceta costiera termofila	0,0	0,0	0,0	0,0	0,0	0,0	0,0	0,0	0,0	0,0
17	Lecceta mesoxerofila	0,0	0,0	0,0	0,0	0,0	0,0	0,0	0,0	0,0	0,0
18	Lecceta rupicola	0,0	0,0	0,0	0,0	0,0	0,0	0,0	0,0	0,0	0,0
19	Mugheta appenninica	0,0	0,0	0,0	0,0	0,0	0,0	0,0	0,0	0,0	0,0
20	Orno-ostrieto pioniero	0,0	0,0	0,0	0,0	0,0	0,0	0,0	0,0	0,0	0,0
21	Ostrieto mesofilo	0,0	0,0	0,0	0,0	0,0	0,0	0,0	0,0	0,0	0,0
22	Ostrieto mesoxerofilo	0,0	0,0	0,0	0,0	0,0	0,0	0,0	0,0	0,0	0,0
23	Pineta naturale di pino nero di Villetta Barrea	0,0	0,0	0,0	0,0	0,0	0,0	0,0	0,0	0,0	0,0
24	Pioppeto di pioppo tremulo	0,0	0,0	0,0	0,0	0,0	0,0	0,0	0,0	0,0	0,0
25	Pioppo-saliceto ripariale	5,8	10,3	10,4	8,7	5,1	2,2	0,6	0,1	0,0	0,0
26	Querceto a roverella pioniero	0,0	0,0	0,0	0,0	0,0	0,0	0,0	0,0	0,0	0,0
27	Querceto a roverella tipico	0,1	1,0	1,3	1,3	0,2	0,0	0,0	0,0	0,0	0,0
28	Querceto di roverella mesoxerofilo	1,1	4,4	5,0	3,2	1,9	0,8	0,4	0,1	0,0	0,0
29	Rimboschimento di conifere mediterranee	0,0	0,0	0,0	0,0	0,0	0,0	0,0	0,0	0,0	0,0
30	Rimboschimento di conifere nella fascia altocollinare e submontana	0,0	0,0	0,0	0,0	0,0	0,0	0,0	0,0	0,0	0,0
31	Rimboschimento di conifere nella fascia montana	0,0	0,0	0,0	0,0	0,0	0,0	0,0	0,0	0,0	0,0
32	Robinietao-aillanteto	0,1	0,9	1,8	1,3	1,0	0,4	0,3	0,3	0,0	0,0
33	Variante Abete bianco	0,0	0,0	0,0	0,0	0,0	0,0	0,0	0,0	0,0	0,0



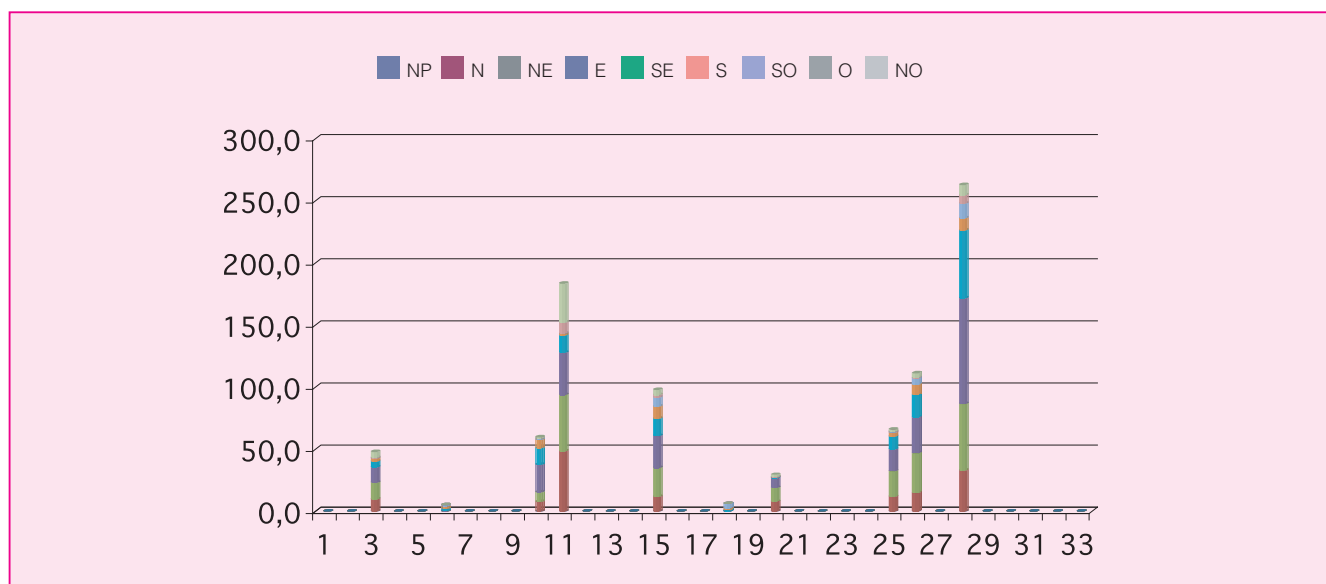
Cod.	Tipologia forestale distribuita per fasce altimetriche	0 200	201 400	401 600	601 800	801 1000	1001 1200	1201 1400	1401 1600	1601 1800	1801 2000	2001 2200	2201 2400	2401 2600	2601 2800
1	Arbusteto a prevalenza di ginepri mesoxerofili	0,0	0,0	0,0	0,0	0,0	0,0	0,0	0,0	0,0	0,0	0,0	0,0	0,0	0,0
2	Arbusteto a prevalenza di ginepri nella fascia montana e submontana	0,0	0,0	0,0	0,0	0,0	0,0	0,0	0,0	0,0	0,0	0,0	0,0	0,0	0,0
3	Arbusteto a prevalenza di ginestre	1,1	0,2	0,0	0,0	0,0	0,0	0,0	0,0	0,0	0,0	0,0	0,0	0,0	0,0
4	Arbusteto a prevalenza di rose, rovi e prugnolo	0,5	0,1	0,0	0,0	0,0	0,0	0,0	0,0	0,0	0,0	0,0	0,0	0,0	0,0
5	Arbusteto a prevalenza di specie della macchia	0,0	0,0	0,0	0,0	0,0	0,0	0,0	0,0	0,0	0,0	0,0	0,0	0,0	0,0
6	Boscaglia pioniera calanchiva	0,3	4,5	0,0	0,0	0,0	0,0	0,0	0,0	0,0	0,0	0,0	0,0	0,0	0,0
7	Boschi di forra	0,0	0,0	0,0	0,0	0,0	0,0	0,0	0,0	0,0	0,0	0,0	0,0	0,0	0,0
8	Castagneto (neutrofilo-acidofilo)	0,0	0,0	0,0	0,0	0,0	0,0	0,0	0,0	0,0	0,0	0,0	0,0	0,0	0,0
9	Castagneto da frutto	0,0	0,0	0,0	0,0	0,0	0,0	0,0	0,0	0,0	0,0	0,0	0,0	0,0	0,0
10	Cerreta mesofila	0,0	0,0	0,0	0,0	0,0	0,0	0,0	0,0	0,0	0,0	0,0	0,0	0,0	0,0
11	Cerreta mesoxerofila	0,0	0,0	0,0	0,0	0,0	0,0	0,0	0,0	0,0	0,0	0,0	0,0	0,0	0,0
12	Faggeta altomontana rupestre	0,0	0,0	0,0	0,0	0,0	0,0	0,0	0,0	0,0	0,0	0,0	0,0	0,0	0,0
13	Faggeta montana (eutrofica-mesoneutrofila-acidofila)	0,0	0,0	0,0	0,0	0,0	0,0	0,0	0,0	0,0	0,0	0,0	0,0	0,0	0,0
14	Faggeta termofila e basso montana	0,0	0,0	0,0	0,0	0,0	0,0	0,0	0,0	0,0	0,0	0,0	0,0	0,0	0,0
15	Latifoglie di invasione miste e varie	14,0	25,3	0,0	0,0	0,0	0,0	0,0	0,0	0,0	0,0	0,0	0,0	0,0	0,0
16	Lecceta costiera termofila	0,0	0,0	0,0	0,0	0,0	0,0	0,0	0,0	0,0	0,0	0,0	0,0	0,0	0,0
17	Lecceta mesoxerofila	0,0	0,0	0,0	0,0	0,0	0,0	0,0	0,0	0,0	0,0	0,0	0,0	0,0	0,0
18	Lecceta rupicola	0,0	0,0	0,0	0,0	0,0	0,0	0,0	0,0	0,0	0,0	0,0	0,0	0,0	0,0
19	Mugheta appenninica	0,0	0,0	0,0	0,0	0,0	0,0	0,0	0,0	0,0	0,0	0,0	0,0	0,0	0,0
20	Orno-ostrieto pioniero	0,0	0,0	0,0	0,0	0,0	0,0	0,0	0,0	0,0	0,0	0,0	0,0	0,0	0,0
21	Ostrieto mesofilo	0,0	0,0	0,0	0,0	0,0	0,0	0,0	0,0	0,0	0,0	0,0	0,0	0,0	0,0
22	Ostrieto mesoxerofilo	0,0	0,0	0,0	0,0	0,0	0,0	0,0	0,0	0,0	0,0	0,0	0,0	0,0	0,0
23	Pineta naturale di pino nero di Villetta Barrea	0,0	0,0	0,0	0,0	0,0	0,0	0,0	0,0	0,0	0,0	0,0	0,0	0,0	0,0
24	Pioppeto di pioppo tremulo	0,0	0,0	0,0	0,0	0,0	0,0	0,0	0,0	0,0	0,0	0,0	0,0	0,0	0,0
25	Pioppo-saliceto ripariale	27,8	15,4	0,0	0,0	0,0	0,0	0,0	0,0	0,0	0,0	0,0	0,0	0,0	0,0
26	Querceto a roverella pioniero	0,0	0,0	0,0	0,0	0,0	0,0	0,0	0,0	0,0	0,0	0,0	0,0	0,0	0,0
27	Querceto a roverella tipico	0,0	3,9	0,0	0,0	0,0	0,0	0,0	0,0	0,0	0,0	0,0	0,0	0,0	0,0
28	Querceto di roverella mesoxerofilo	3,0	14,1	0,0	0,0	0,0	0,0	0,0	0,0	0,0	0,0	0,0	0,0	0,0	0,0
29	Rimboschimento di conifere mediterranee	0,0	0,0	0,0	0,0	0,0	0,0	0,0	0,0	0,0	0,0	0,0	0,0	0,0	0,0
30	Rimboschimento di conifere nella fascia altocollinare e submontana	0,0	0,0	0,0	0,0	0,0	0,0	0,0	0,0	0,0	0,0	0,0	0,0	0,0	0,0
31	Rimboschimento di conifere nella fascia montana	0,0	0,0	0,0	0,0	0,0	0,0	0,0	0,0	0,0	0,0	0,0	0,0	0,0	0,0
32	Robinieto-aillanteto	0,8	5,4	0,0	0,0	0,0	0,0	0,0	0,0	0,0	0,0	0,0	0,0	0,0	0,0
33	Variante Abete bianco	0,0	0,0	0,0	0,0	0,0	0,0	0,0	0,0	0,0	0,0	0,0	0,0	0,0	0,0



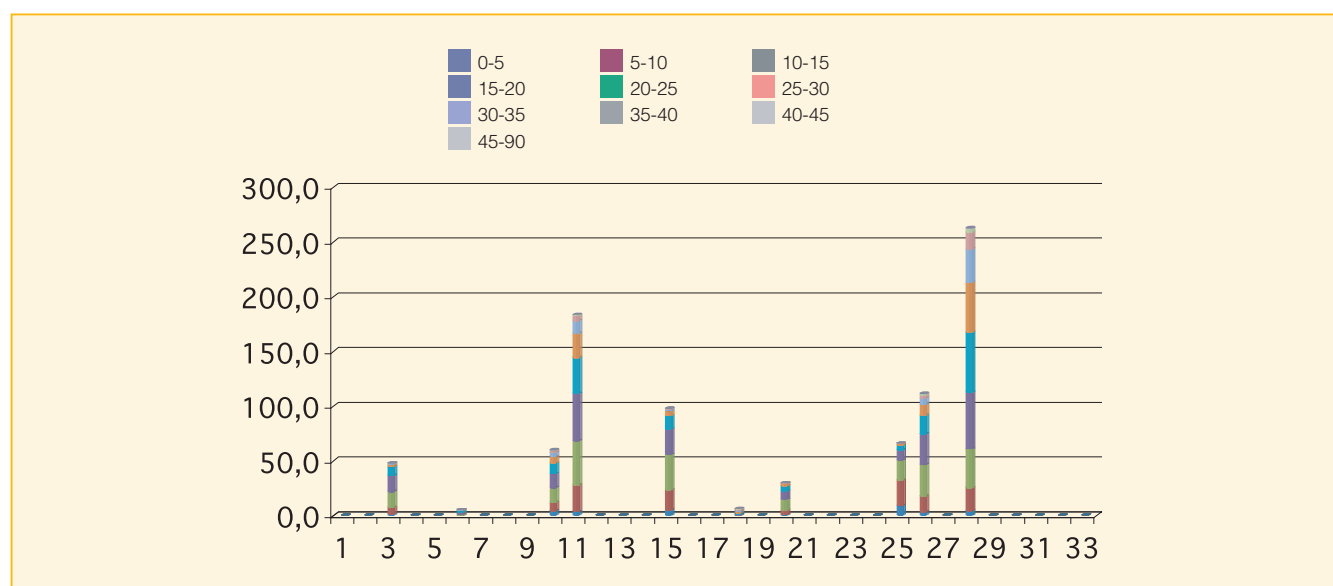


Cod.	Tipologia forestale	Superficie (Ha)
1	Arbusteto a prevalenza di ginepri mesoxerofili	0,0
2	Arbusteto a prevalenza di ginepri nella fascia montana e submontana	0,0
3	Arbusteto a prevalenza di ginestre	47,9
4	Arbusteto a prevalenza di rose, rovi e prugnolo	0,0
5	Arbusteto a prevalenza di specie della macchia	0,0
6	Boscaglia pioniera calanchiva	5,2
7	Boschi di forra	0,0
8	Castagneto (neutrofilo-acidofilo)	0,0
9	Castagneto da frutto	0,0
10	Cerreta mesofila	60,0
11	Cerreta mesoxerofila	183,6
12	Faggeta altomontana rupestre	0,0
13	Faggeta montana (eutrofica-mesoneutrofila-acidofila)	0,0
14	Faggeta termofila e basso montana	0,0
15	Latifoglie di invasione miste e varie	97,8
16	Lecceta costiera termofila	0,0
17	Lecceta mesoxerofila	0,0
18	Lecceta rupicola	6,3
19	Mugheta appenninica	0,0
20	Orno-ostrieto pioniero	29,7
21	Ostrieto mesofilo	0,0
22	Ostrieto mesoxerofilo	0,0
23	Pineta naturale di pino nero di Villetta Barrea	0,0
24	Pioppeto di pioppo tremulo	0,0
25	Pioppo-saliceto ripariale	66,1
26	Querceto a roverella pioniero	111,5
27	Querceto a roverella tipico	0,0
28	Querceto di roverella mesoxerofilo	262,7
29	Rimboschimento di conifere mediterranee	0,0
30	Rimboschimento di conifere nella fascia altocollinare e submontana	0,0
31	Rimboschimento di conifere nella fascia montana	0,0
32	Robinieta-aillanteto	0,0
33	Variante Abete bianco	0,0

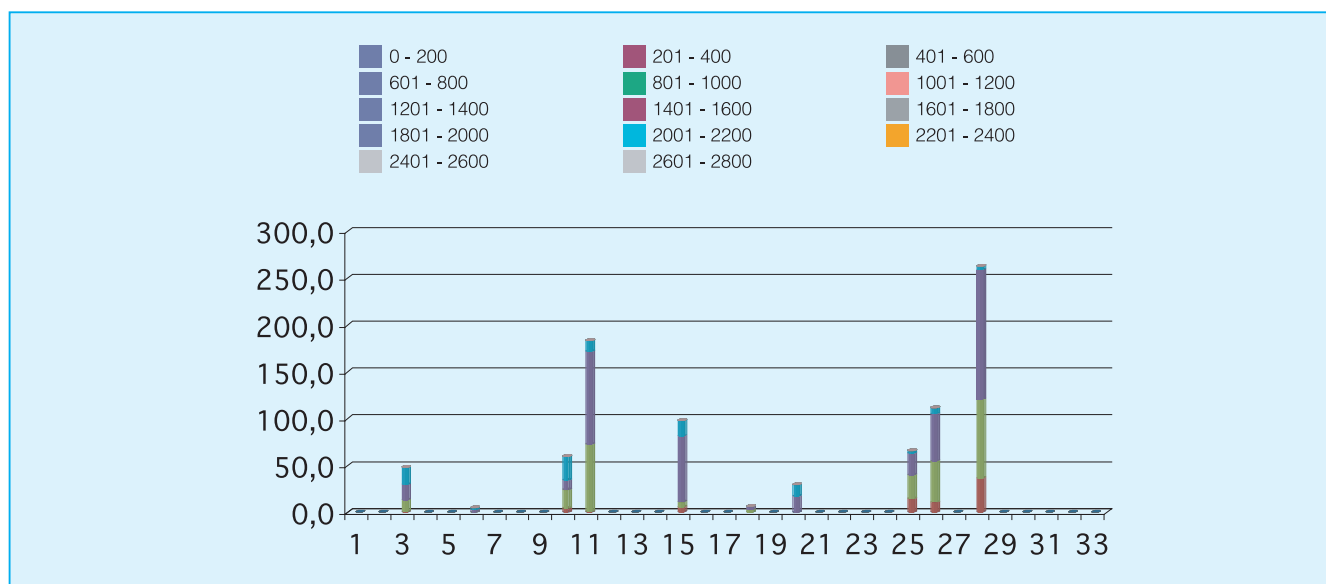
Cod.	Tipologia forestale distribuita per esposizione	NP	N	NE	E	SE	S	SO	O	NO
1	Arbusteto a prevalenza di ginepri mesoxerofili	0,0	0,0	0,0	0,0	0,0	0,0	0,0	0,0	0,0
2	Arbusteto a prevalenza di ginepri nella fascia montana e submontana	0,0	0,0	0,0	0,0	0,0	0,0	0,0	0,0	0,0
3	Arbusteto a prevalenza di ginestre	0,0	9,9	13,4	12,3	4,7	2,3	0,3	0,5	4,5
4	Arbusteto a prevalenza di rose, rovi e prugnolo	0,0	0,0	0,0	0,0	0,0	0,0	0,0	0,0	0,0
5	Arbusteto a prevalenza di specie della macchia	0,0	0,0	0,0	0,0	0,0	0,0	0,0	0,0	0,0
6	Boscaglia pioniera calanchiva	0,0	0,0	0,2	0,5	1,3	2,1	1,0	0,1	0,0
7	Boschi di forra	0,0	0,0	0,0	0,0	0,0	0,0	0,0	0,0	0,0
8	Castagneto (neutrofilo-acidofilo)	0,0	0,0	0,0	0,0	0,0	0,0	0,0	0,0	0,0
9	Castagneto da frutto	0,0	0,0	0,0	0,0	0,0	0,0	0,0	0,0	0,0
10	Cerreta mesofila	0,0	7,7	8,0	21,9	13,6	6,4	1,1	0,2	1,1
11	Cerreta mesoxerofila	0,0	48,7	45,4	33,7	13,9	1,4	0,2	8,7	31,7
12	Faggeta altomontana rupestre	0,0	0,0	0,0	0,0	0,0	0,0	0,0	0,0	0,0
13	Faggeta montana (eutrofica-mesoneutrofila-acidofila)	0,0	0,0	0,0	0,0	0,0	0,0	0,0	0,0	0,0
14	Faggeta termofila e basso montana	0,0	0,0	0,0	0,0	0,0	0,0	0,0	0,0	0,0
15	Latifoglie di invasione miste e varie	0,0	12,1	23,0	25,8	13,9	9,9	7,0	2,0	4,1
16	Lecceta costiera termofila	0,0	0,0	0,0	0,0	0,0	0,0	0,0	0,0	0,0
17	Lecceta mesoxerofila	0,0	0,0	0,0	0,0	0,0	0,0	0,0	0,0	0,0
18	Lecceta rupicola	0,0	0,0	0,0	0,3	0,7	1,6	3,5	0,2	0,0
19	Mugheta appenninica	0,0	0,0	0,0	0,0	0,0	0,0	0,0	0,0	0,0
20	Orno-ostrieto pioniero	0,0	8,1	11,1	7,4	0,7	0,0	0,0	0,4	1,9
21	Ostrieto mesofilo	0,0	0,0	0,0	0,0	0,0	0,0	0,0	0,0	0,0
22	Ostrieto mesoxerofilo	0,0	0,0	0,0	0,0	0,0	0,0	0,0	0,0	0,0
23	Pineta naturale di pino nero di Villetta Barrea	0,0	0,0	0,0	0,0	0,0	0,0	0,0	0,0	0,0
24	Pioppeto di pioppo tremulo	0,0	0,0	0,0	0,0	0,0	0,0	0,0	0,0	0,0
25	Pioppo-saliceto ripariale	0,0	11,8	20,5	17,7	10,4	3,1	0,6	0,2	1,7
26	Querceto a roverella pioniero	0,0	15,2	31,7	29,2	18,1	8,0	5,3	0,4	3,7
27	Querceto a roverella tipico	0,0	0,0	0,0	0,0	0,0	0,0	0,0	0,0	0,0
28	Querceto di roverella mesoxerofilo	0,0	33,0	53,6	85,0	54,7	9,7	12,0	6,6	8,1
29	Rimboschimento di conifere mediterranee	0,0	0,0	0,0	0,0	0,0	0,0	0,0	0,0	0,0
30	Rimboschimento di conifere nella fascia altocollinare e submontana	0,0	0,0	0,0	0,0	0,0	0,0	0,0	0,0	0,0
31	Rimboschimento di conifere nella fascia montana	0,0	0,0	0,0	0,0	0,0	0,0	0,0	0,0	0,0
32	Robiniето-aillanteto	0,0	0,0	0,0	0,0	0,0	0,0	0,0	0,0	0,0
33	Variante Abete bianco	0,0	0,0	0,0	0,0	0,0	0,0	0,0	0,0	0,0



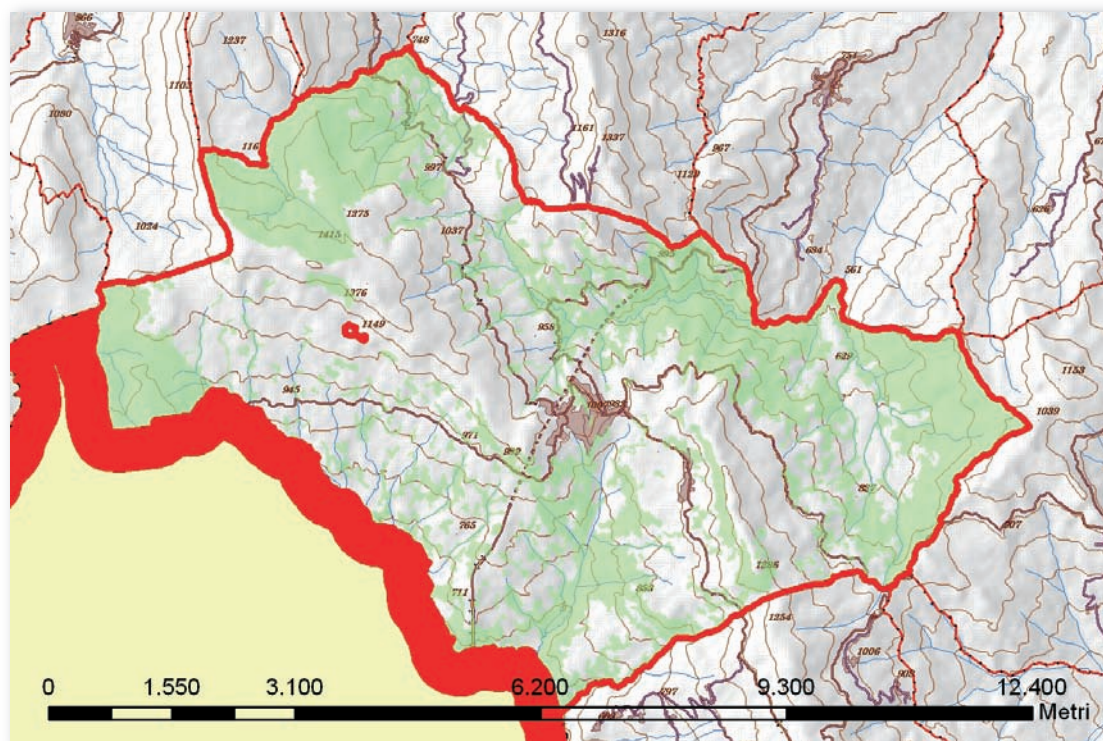
Cod.	Tipologia forestale distribuita per pendenza (gradi)	0-5	5-10	10-15	15-20	20-25	25-30	30-35	35-40	40-45	45-90
1	Arbusteto a prevalenza di ginepri mesoxerofili	0,0	0,0	0,0	0,0	0,0	0,0	0,0	0,0	0,0	0,0
2	Arbusteto a prevalenza di ginepri nella fascia montana e submontana	0,0	0,0	0,0	0,0	0,0	0,0	0,0	0,0	0,0	0,0
3	Arbusteto a prevalenza di ginestre	1,3	6,2	14,6	14,5	8,3	2,4	0,6	0,1	0,0	0,0
4	Arbusteto a prevalenza di rose, rovi e prugnolo	0,0	0,0	0,0	0,0	0,0	0,0	0,0	0,0	0,0	0,0
5	Arbusteto a prevalenza di specie della macchia	0,0	0,0	0,0	0,0	0,0	0,0	0,0	0,0	0,0	0,0
6	Boscaglia pioniera calanchiva	0,0	0,3	1,0	1,4	1,5	0,6	0,3	0,0	0,0	0,0
7	Boschi di forra	0,0	0,0	0,0	0,0	0,0	0,0	0,0	0,0	0,0	0,0
8	Castagneto (neutrofilo-acidofilo)	0,0	0,0	0,0	0,0	0,0	0,0	0,0	0,0	0,0	0,0
9	Castagneto da frutto	0,0	0,0	0,0	0,0	0,0	0,0	0,0	0,0	0,0	0,0
10	Cerreta mesofila	4,4	7,4	13,4	12,8	9,8	5,9	3,7	1,6	0,6	0,3
11	Cerreta mesoxerofila	3,5	24,0	40,8	43,3	32,5	22,1	11,8	4,7	0,8	0,0
12	Faggeta altomontana rupestre	0,0	0,0	0,0	0,0	0,0	0,0	0,0	0,0	0,0	0,0
13	Faggeta montana (eutrofica-mesoneutrofila-acidofila)	0,0	0,0	0,0	0,0	0,0	0,0	0,0	0,0	0,0	0,0
14	Faggeta termofila e basso montana	0,0	0,0	0,0	0,0	0,0	0,0	0,0	0,0	0,0	0,0
15	Latifoglie di invasione miste e varie	4,9	18,8	31,9	23,4	12,2	4,2	1,9	0,5	0,1	0,0
16	Lecceta costiera termofila	0,0	0,0	0,0	0,0	0,0	0,0	0,0	0,0	0,0	0,0
17	Lecceta mesoxerofila	0,0	0,0	0,0	0,0	0,0	0,0	0,0	0,0	0,0	0,0
18	Lecceta rupicola	0,0	0,0	0,3	0,8	1,2	1,3	1,3	0,8	0,5	0,0
19	Mugheta appenninica	0,0	0,0	0,0	0,0	0,0	0,0	0,0	0,0	0,0	0,0
20	Orno-ostrieto pioniero	0,7	4,2	9,7	7,6	5,0	2,0	0,5	0,1	0,0	0,0
21	Ostrieto mesofilo	0,0	0,0	0,0	0,0	0,0	0,0	0,0	0,0	0,0	0,0
22	Ostrieto mesoxerofilo	0,0	0,0	0,0	0,0	0,0	0,0	0,0	0,0	0,0	0,0
23	Pineta naturale di pino nero di Villetta Barrea	0,0	0,0	0,0	0,0	0,0	0,0	0,0	0,0	0,0	0,0
24	Pioppeto di pioppo tremulo	0,0	0,0	0,0	0,0	0,0	0,0	0,0	0,0	0,0	0,0
25	Pioppo-saliceto ripariale	8,8	23,7	18,1	9,1	4,1	1,7	0,4	0,2	0,0	0,0
26	Querceto a roverella pioniero	3,0	14,8	28,8	27,9	16,8	10,0	5,7	3,1	1,2	0,2
27	Querceto a roverella tipico	0,0	0,0	0,0	0,0	0,0	0,0	0,0	0,0	0,0	0,0
28	Querceto di roverella mesoxerofilo	4,4	21,0	35,4	51,9	54,8	45,6	30,7	15,4	3,2	0,6
29	Rimboschimento di conifere mediterranee	0,0	0,0	0,0	0,0	0,0	0,0	0,0	0,0	0,0	0,0
30	Rimboschimento di conifere nella fascia altocollinare e submontana	0,0	0,0	0,0	0,0	0,0	0,0	0,0	0,0	0,0	0,0
31	Rimboschimento di conifere nella fascia montana	0,0	0,0	0,0	0,0	0,0	0,0	0,0	0,0	0,0	0,0
32	Robiniето-aillanteto	0,0	0,0	0,0	0,0	0,0	0,0	0,0	0,0	0,0	0,0
33	Variante Abete bianco	0,0	0,0	0,0	0,0	0,0	0,0	0,0	0,0	0,0	0,0



Cod.	Tipologia forestale distribuita per fasce altimetriche	0 200	201 400	401 600	601 800	801 1000	1001 1200	1201 1400	1401 1600	1601 1800	1801 2000	2001 2200	2201 2400	2401 2600	2601 2800
1	Arbusteto a prevalenza di ginepri mesoxerofili	0,0	0,0	0,0	0,0	0,0	0,0	0,0	0,0	0,0	0,0	0,0	0,0	0,0	0,0
2	Arbusteto a prevalenza di ginepri nella fascia montana e submontana	0,0	0,0	0,0	0,0	0,0	0,0	0,0	0,0	0,0	0,0	0,0	0,0	0,0	0,0
3	Arbusteto a prevalenza di ginestre	0,0	0,7	12,5	16,7	18,1	0,0	0,0	0,0	0,0	0,0	0,0	0,0	0,0	0,0
4	Arbusteto a prevalenza di rose, rovi e prugnolo	0,0	0,0	0,0	0,0	0,0	0,0	0,0	0,0	0,0	0,0	0,0	0,0	0,0	0,0
5	Arbusteto a prevalenza di specie della macchia	0,0	0,0	0,0	0,0	0,0	0,0	0,0	0,0	0,0	0,0	0,0	0,0	0,0	0,0
6	Boscaglia pioniera calanchiva	0,0	0,0	0,1	3,0	2,1	0,0	0,0	0,0	0,0	0,0	0,0	0,0	0,0	0,0
7	Boschi di forra	0,0	0,0	0,0	0,0	0,0	0,0	0,0	0,0	0,0	0,0	0,0	0,0	0,0	0,0
8	Castagneto (neutrofilo-acidofilo)	0,0	0,0	0,0	0,0	0,0	0,0	0,0	0,0	0,0	0,0	0,0	0,0	0,0	0,0
9	Castagneto da frutto	0,0	0,0	0,0	0,0	0,0	0,0	0,0	0,0	0,0	0,0	0,0	0,0	0,0	0,0
10	Cerreta mesofila	0,0	4,2	20,0	10,3	25,4	0,0	0,0	0,0	0,0	0,0	0,0	0,0	0,0	0,0
11	Cerreta mesoxerofila	0,0	0,8	71,8	99,1	11,9	0,0	0,0	0,0	0,0	0,0	0,0	0,0	0,0	0,0
12	Faggeta altomontana rupestre	0,0	0,0	0,0	0,0	0,0	0,0	0,0	0,0	0,0	0,0	0,0	0,0	0,0	0,0
13	Faggeta montana (eutrofica-mesoneutrofila-acidofila)	0,0	0,0	0,0	0,0	0,0	0,0	0,0	0,0	0,0	0,0	0,0	0,0	0,0	0,0
14	Faggeta termofila e basso montana	0,0	0,0	0,0	0,0	0,0	0,0	0,0	0,0	0,0	0,0	0,0	0,0	0,0	0,0
15	Latifoglie di invasione miste e varie	0,0	5,5	5,6	70,2	16,5	0,0	0,0	0,0	0,0	0,0	0,0	0,0	0,0	0,0
16	Lecceta costiera termofila	0,0	0,0	0,0	0,0	0,0	0,0	0,0	0,0	0,0	0,0	0,0	0,0	0,0	0,0
17	Lecceta mesoxerofila	0,0	0,0	0,0	0,0	0,0	0,0	0,0	0,0	0,0	0,0	0,0	0,0	0,0	0,0
18	Lecceta rupicola	0,0	0,0	3,0	3,3	0,0	0,0	0,0	0,0	0,0	0,0	0,0	0,0	0,0	0,0
19	Mugheta appenninica	0,0	0,0	0,0	0,0	0,0	0,0	0,0	0,0	0,0	0,0	0,0	0,0	0,0	0,0
20	Orno-ostrieto pioniero	0,0	0,0	0,0	17,4	12,3	0,0	0,0	0,0	0,0	0,0	0,0	0,0	0,0	0,0
21	Ostrieto mesofilo	0,0	0,0	0,0	0,0	0,0	0,0	0,0	0,0	0,0	0,0	0,0	0,0	0,0	0,0
22	Ostrieto mesoxerofilo	0,0	0,0	0,0	0,0	0,0	0,0	0,0	0,0	0,0	0,0	0,0	0,0	0,0	0,0
23	Pineta naturale di pino nero di Villetta Barrea	0,0	0,0	0,0	0,0	0,0	0,0	0,0	0,0	0,0	0,0	0,0	0,0	0,0	0,0
24	Pioppeto di pioppo tremulo	0,0	0,0	0,0	0,0	0,0	0,0	0,0	0,0	0,0	0,0	0,0	0,0	0,0	0,0
25	Pioppo-saliceto ripariale	0,0	14,8	25,3	22,9	3,0	0,0	0,0	0,0	0,0	0,0	0,0	0,0	0,0	0,0
26	Querceto a roverella pioniero	0,0	10,8	43,9	50,5	6,4	0,0	0,0	0,0	0,0	0,0	0,0	0,0	0,0	0,0
27	Querceto a roverella tipico	0,0	0,0	0,0	0,0	0,0	0,0	0,0	0,0	0,0	0,0	0,0	0,0	0,0	0,0
28	Querceto di roverella mesoxerofilo	0,0	36,4	84,5	138,1	3,8	0,0	0,0	0,0	0,0	0,0	0,0	0,0	0,0	0,0
29	Rimboschimento di conifere mediterranee	0,0	0,0	0,0	0,0	0,0	0,0	0,0	0,0	0,0	0,0	0,0	0,0	0,0	0,0
30	Rimboschimento di conifere nella fascia altocollinare e submontana	0,0	0,0	0,0	0,0	0,0	0,0	0,0	0,0	0,0	0,0	0,0	0,0	0,0	0,0
31	Rimboschimento di conifere nella fascia montana	0,0	0,0	0,0	0,0	0,0	0,0	0,0	0,0	0,0	0,0	0,0	0,0	0,0	0,0
32	Robinieto-aillanteto	0,0	0,0	0,0	0,0	0,0	0,0	0,0	0,0	0,0	0,0	0,0	0,0	0,0	0,0
33	Variante Abete bianco	0,0	0,0	0,0	0,0	0,0	0,0	0,0	0,0	0,0	0,0	0,0	0,0	0,0	0,0

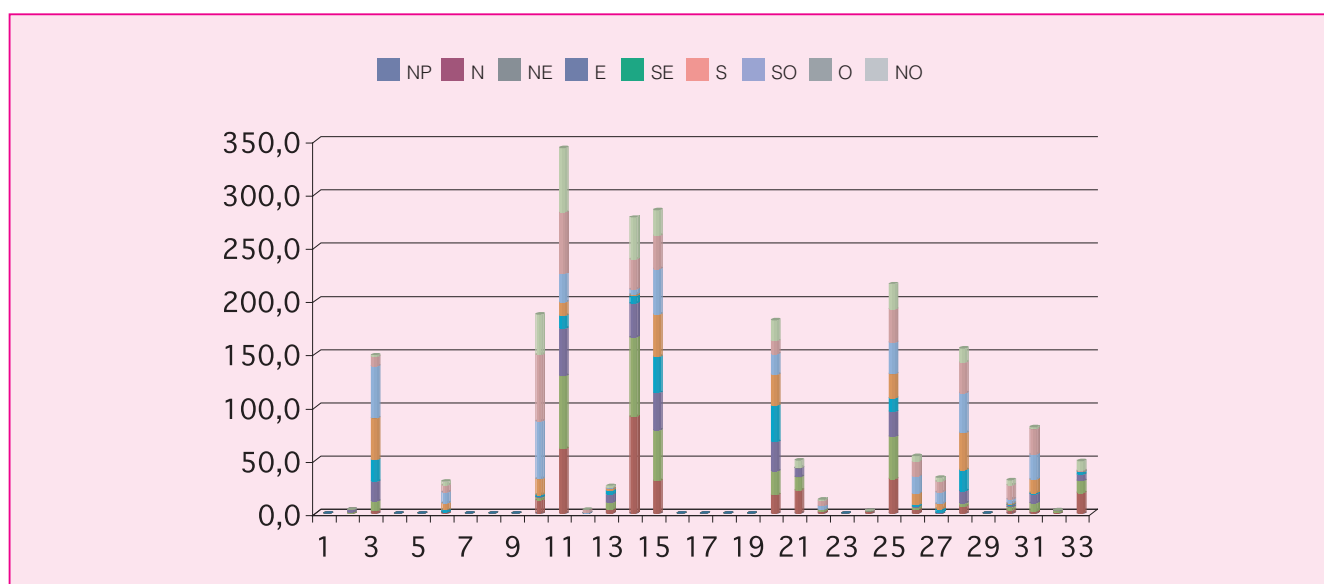


Comune di Castiglione Messer Marino

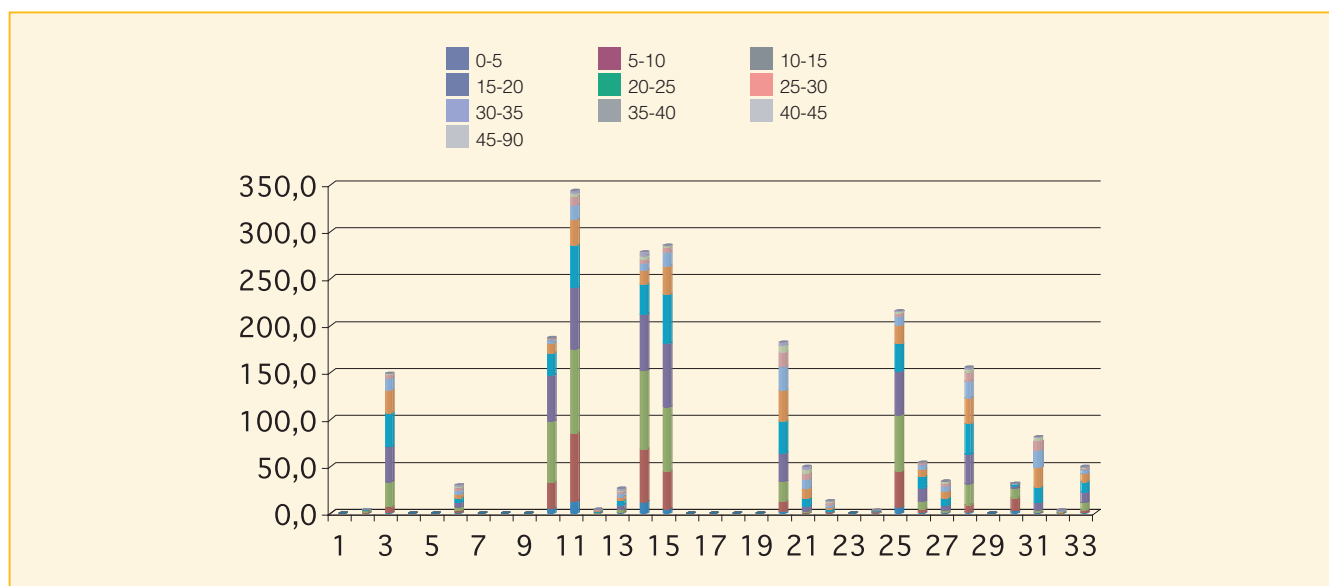


Cod.	Tipologia forestale	Superficie (Ha)
1	Arbusteto a prevalenza di ginepri mesoxerofili	0,0
2	Arbusteto a prevalenza di ginepri nella fascia montana e submontana	3,6
3	Arbusteto a prevalenza di ginestre	148,8
4	Arbusteto a prevalenza di rose, rovi e prugnolo	0,0
5	Arbusteto a prevalenza di specie della macchia	0,0
6	Boscaglia pioniera calanchiva	30,3
7	Boschi di forra	0,0
8	Castagneto (neutrofilo-acidofilo)	0,0
9	Castagneto da frutto	0,0
10	Cerreta mesofila	186,8
11	Cerreta mesoxerofila	343,3
12	Faggeta altomontana rupestre	3,9
13	Faggeta montana (eutrofica-mesoneutrofila-acidofila)	26,2
14	Faggeta termofila e basso montana	278,1
15	Latifoglie di invasione miste e varie	285,0
16	Lecceta costiera termofila	0,0
17	Lecceta mesoxerofila	0,0
18	Lecceta rupicola	0,0
19	Mugheta appenninica	0,0
20	Orno-ostrieto pioniero	181,8
21	Ostrieto mesofilo	49,8
22	Ostrieto mesoxerofilo	13,2
23	Pineta naturale di pino nero di Villetta Barrea	0,0
24	Pioppeto di pioppo tremulo	2,9
25	Pioppo-saliceto ripariale	215,5
26	Querceto a roverella pioniero	54,1
27	Querceto a roverella tipico	34,0
28	Querceto di roverella mesoxerofilo	155,4
29	Rimboscimento di conifere mediterranee	0,0
30	Rimboscimento di conifere nella fascia altocollinare e submontana	31,6
31	Rimboscimento di conifere nella fascia montana	81,4
32	Robinieta-aillateto	3,2
33	Variante Abete bianco	49,5

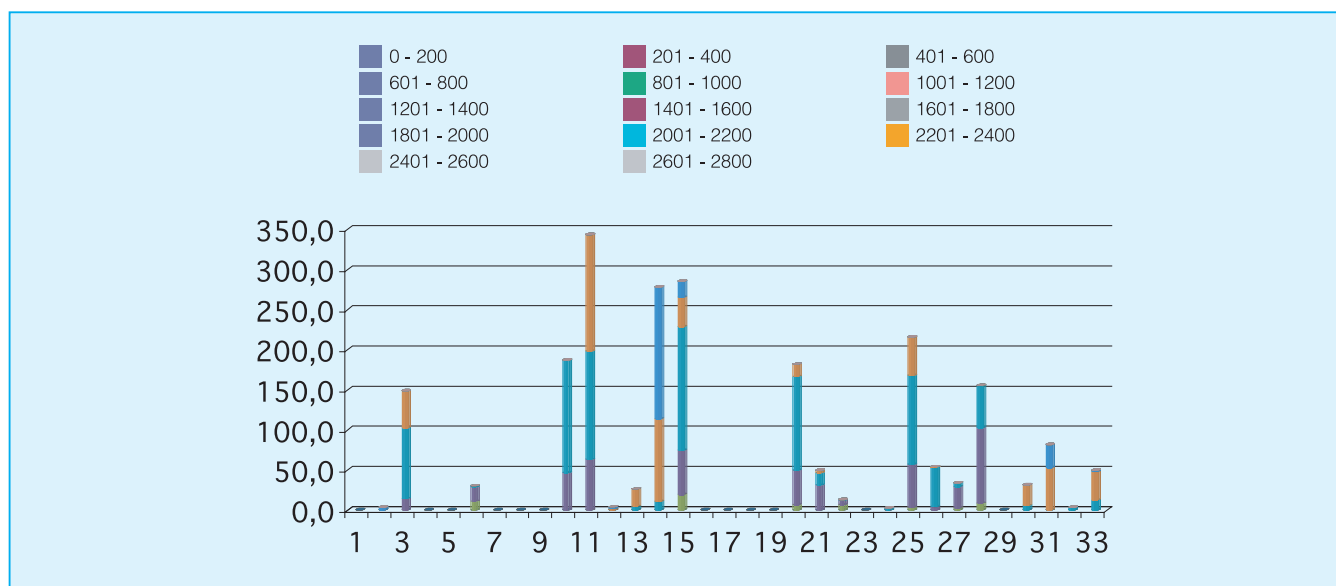
Cod.	Tipologia forestale distribuita per esposizione	NP	N	NE	E	SE	S	SO	O	NO
1	Arbusteto a prevalenza di ginepri mesoxerofili	0,0	0,0	0,0	0,0	0,0	0,0	0,0	0,0	0,0
2	Arbusteto a prevalenza di ginepri nella fascia montana e submontana	0,0	0,0	1,5	2,1	0,0	0,0	0,0	0,0	0,0
3	Arbusteto a prevalenza di ginestre	0,0	2,4	9,2	18,6	20,1	39,5	48,5	8,9	1,6
4	Arbusteto a prevalenza di rose, rovi e prugnolo	0,0	0,0	0,0	0,0	0,0	0,0	0,0	0,0	0,0
5	Arbusteto a prevalenza di specie della macchia	0,0	0,0	0,0	0,0	0,0	0,0	0,0	0,0	0,0
6	Boscaglia pioniera calanchiva	0,0	1,1	0,1	0,2	2,0	6,4	10,4	6,2	3,9
7	Boschi di forra	0,0	0,0	0,0	0,0	0,0	0,0	0,0	0,0	0,0
8	Castagneto (neutrofilo-acidofilo)	0,0	0,0	0,0	0,0	0,0	0,0	0,0	0,0	0,0
9	Castagneto da frutto	0,0	0,0	0,0	0,0	0,0	0,0	0,0	0,0	0,0
10	Cerreta mesofila	0,0	12,8	2,4	0,6	1,6	14,9	54,2	62,7	37,5
11	Cerreta mesoxerofila	0,1	60,7	68,4	44,9	12,0	12,6	26,6	57,7	60,5
12	Faggeta altomontana rupestre	0,0	0,0	0,0	0,0	0,0	0,0	0,7	2,8	0,4
13	Faggeta montana (eutrofica-mesoneutrofila-acidofila)	0,0	3,8	6,4	7,7	3,6	2,2	0,1	0,0	2,3
14	Faggeta termofila e basso montana	0,4	90,3	74,6	31,8	7,4	1,4	4,5	28,2	39,5
15	Latifoglie di invasione miste e varie	0,0	31,0	47,3	35,1	34,1	39,3	42,7	31,3	24,2
16	Lecceta costiera termofila	0,0	0,0	0,0	0,0	0,0	0,0	0,0	0,0	0,0
17	Lecceta mesoxerofila	0,0	0,0	0,0	0,0	0,0	0,0	0,0	0,0	0,0
18	Lecceta rupicola	0,0	0,0	0,0	0,0	0,0	0,0	0,0	0,0	0,0
19	Mugheta appenninica	0,0	0,0	0,0	0,0	0,0	0,0	0,0	0,0	0,0
20	Orno-ostrieto pioniero	0,0	17,4	22,3	27,6	34,1	29,1	19,4	12,2	19,8
21	Ostrieto mesofilo	0,0	22,0	12,6	8,1	0,2	0,0	0,0	0,0	6,9
22	Ostrieto mesoxerofilo	0,0	2,0	1,5	0,1	0,1	0,1	3,4	4,9	1,1
23	Pineta naturale di pino nero di Villetta Barrea	0,0	0,0	0,0	0,0	0,0	0,0	0,0	0,0	0,0
24	Pioppeto di pioppo tremulo	0,0	1,9	0,6	0,1	0,0	0,0	0,0	0,0	0,3
25	Pioppo-saliceto ripariale	0,0	32,5	39,7	23,2	12,8	22,9	29,5	31,1	23,8
26	Querceto a roverella pioniero	0,0	3,8	2,1	0,6	1,8	10,4	16,6	13,4	5,5
27	Querceto a roverella tipico	0,0	0,1	0,1	0,8	3,4	4,6	11,0	10,0	4,1
28	Querceto di roverella mesoxerofilo	0,0	6,8	2,8	11,3	20,1	34,8	37,4	28,9	13,2
29	Rimboschimento di conifere mediterranee	0,0	0,0	0,0	0,0	0,0	0,0	0,0	0,0	0,0
30	Rimboschimento di conifere nella fascia altocollinare e submontana	0,0	3,0	2,9	2,2	0,6	1,0	3,8	13,0	5,0
31	Rimboschimento di conifere nella fascia montana	0,0	1,8	7,9	8,3	1,3	12,6	23,5	23,9	2,1
32	Robiniето-aillanteto	0,0	0,7	1,7	0,6	0,1	0,1	0,0	0,0	0,0
33	Variante Abete bianco	0,0	19,5	11,4	5,9	2,6	0,5	0,0	0,3	9,4

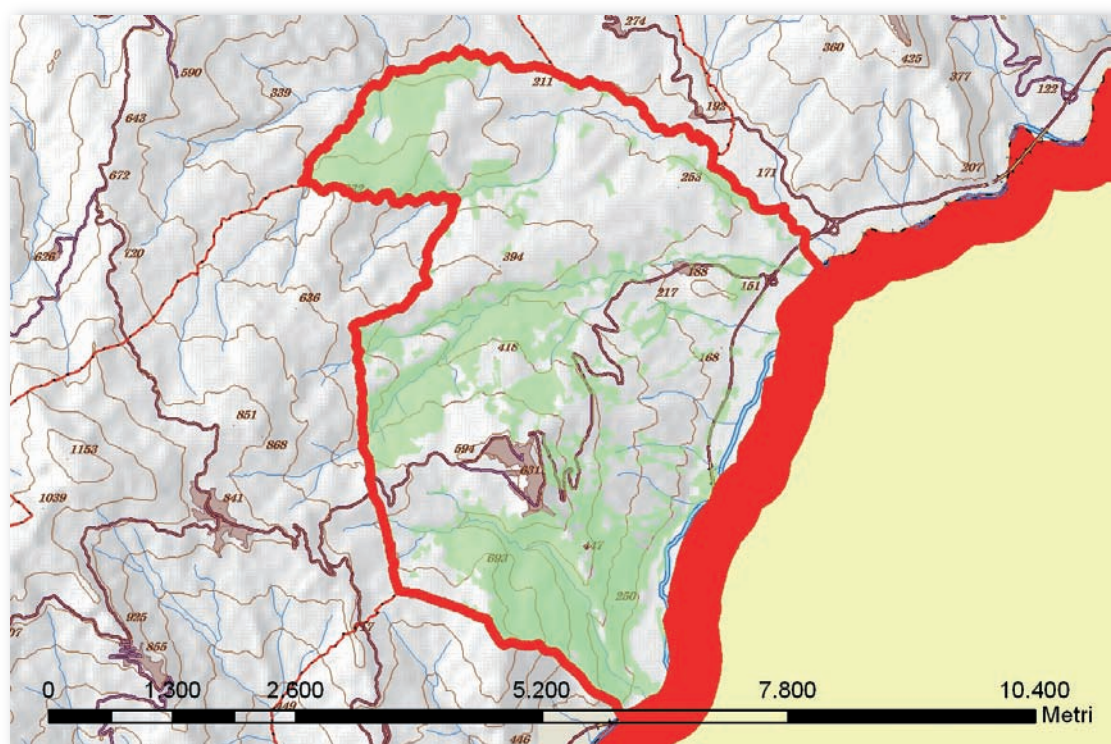


Cod.	Tipologia forestale distribuita per pendenza (gradi)	0-5	5-10	10-15	15-20	20-25	25-30	30-35	35-40	40-45	45-90
1	Arbusteto a prevalenza di ginepri mesoxerofili	0,0	0,0	0,0	0,0	0,0	0,0	0,0	0,0	0,0	0,0
2	Arbusteto a prevalenza di ginepri nella fascia montana e submontana	0,1	0,8	1,4	1,0	0,4	0,0	0,0	0,0	0,0	0,0
3	Arbusteto a prevalenza di ginestre	0,6	6,2	26,3	37,7	36,0	24,7	12,3	3,7	1,2	0,2
4	Arbusteto a prevalenza di rose, rovi e prugnolo	0,0	0,0	0,0	0,0	0,0	0,0	0,0	0,0	0,0	0,0
5	Arbusteto a prevalenza di specie della macchia	0,0	0,0	0,0	0,0	0,0	0,0	0,0	0,0	0,0	0,0
6	Boscaglia pioniera calanchiva	0,8	1,6	4,0	4,9	5,2	4,1	3,8	2,6	1,9	1,5
7	Boschi di forra	0,0	0,0	0,0	0,0	0,0	0,0	0,0	0,0	0,0	0,0
8	Castagneto (neutrofilo-acidofilo)	0,0	0,0	0,0	0,0	0,0	0,0	0,0	0,0	0,0	0,0
9	Castagneto da frutto	0,0	0,0	0,0	0,0	0,0	0,0	0,0	0,0	0,0	0,0
10	Cerreta mesofila	5,0	27,5	65,4	49,3	23,1	10,5	3,9	1,5	0,5	0,1
11	Cerreta mesoxerofila	13,0	71,8	90,1	65,1	45,0	27,8	15,3	8,8	3,7	2,7
12	Faggeta altomontana rupestre	0,0	0,0	0,3	0,7	0,9	0,8	0,6	0,3	0,1	0,1
13	Faggeta montana (eutrofica-mesoneutrofila-acidofila)	0,4	0,9	2,8	4,5	4,6	4,3	3,4	2,5	1,4	1,3
14	Faggeta termofila e basso montana	11,9	56,3	83,6	59,9	31,7	15,2	7,6	4,0	3,4	4,4
15	Latifoglie di invasione miste e varie	4,6	40,1	68,0	68,1	51,8	30,3	14,9	5,2	1,6	0,3
16	Lecceta costiera termofila	0,0	0,0	0,0	0,0	0,0	0,0	0,0	0,0	0,0	0,0
17	Lecceta mesoxerofila	0,0	0,0	0,0	0,0	0,0	0,0	0,0	0,0	0,0	0,0
18	Lecceta rupicola	0,0	0,0	0,0	0,0	0,0	0,0	0,0	0,0	0,0	0,0
19	Mugheta appenninica	0,0	0,0	0,0	0,0	0,0	0,0	0,0	0,0	0,0	0,0
20	Orno-ostrieto pioniero	1,7	10,7	21,3	30,4	33,5	32,9	25,0	15,9	7,2	3,2
21	Ostrieto mesofilo	0,0	0,3	2,0	4,9	8,6	10,3	9,8	6,9	4,0	3,0
22	Ostrieto mesoxerofilo	0,0	0,3	0,6	0,9	1,9	2,0	2,9	2,6	1,5	0,5
23	Pineta naturale di pino nero di Villetta Barrea	0,0	0,0	0,0	0,0	0,0	0,0	0,0	0,0	0,0	0,0
24	Pioppeto di pioppo tremulo	0,0	0,2	0,6	0,9	0,7	0,2	0,2	0,0	0,0	0,0
25	Pioppo-saliceto ripariale	6,7	37,9	59,9	46,6	29,5	19,5	9,3	3,9	1,5	0,7
26	Querceto a roverella pioniero	0,9	3,5	8,6	14,0	11,9	8,1	4,3	2,1	0,6	0,1
27	Querceto a roverella tipico	0,3	0,6	2,0	5,0	8,1	7,9	5,4	3,3	1,1	0,3
28	Querceto di roverella mesoxerofilo	0,9	7,7	22,2	31,7	32,3	27,4	17,9	9,3	3,7	2,0
29	Rimboschimento di conifere mediterranee	0,0	0,0	0,0	0,0	0,0	0,0	0,0	0,0	0,0	0,0
30	Rimboschimento di conifere nella fascia altocollinare e submontana	2,2	14,0	10,3	2,9	1,4	0,7	0,2	0,0	0,0	0,0
31	Rimboschimento di conifere nella fascia montana	0,2	0,7	2,6	7,8	16,7	20,6	18,4	10,2	3,8	0,4
32	Robiniето-aillanteto	0,0	0,1	0,2	0,5	0,6	0,7	0,6	0,3	0,1	0,1
33	Variante Abete bianco	0,4	3,0	7,7	11,1	11,2	8,4	4,5	2,0	0,8	0,6



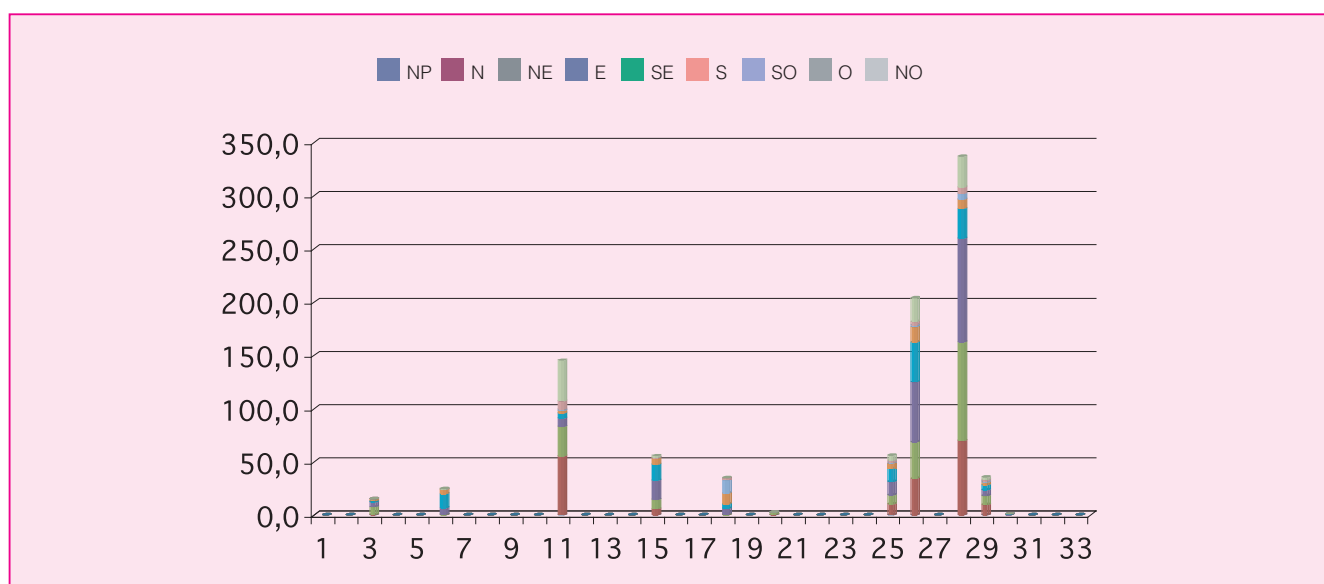
Cod.	Tipologia forestale distribuita per fasce altimetriche	0 200	201 400	401 600	601 800	801 1000	1001 1200	1201 1400	1401 1600	1601 1800	1801 2000	2001 2200	2201 2400	2401 2600	2601 2800
1	Arbusteto a prevalenza di ginepri mesoxerofili	0,0	0,0	0,0	0,0	0,0	0,0	0,0	0,0	0,0	0,0	0,0	0,0	0,0	0,0
2	Arbusteto a prevalenza di ginepri nella fascia montana e submontana	0,0	0,0	0,0	0,0	0,0	0,0	3,6	0,0	0,0	0,0	0,0	0,0	0,0	0,0
3	Arbusteto a prevalenza di ginestre	0,0	0,0	0,0	14,2	88,4	46,2	0,0	0,0	0,0	0,0	0,0	0,0	0,0	0,0
4	Arbusteto a prevalenza di rose, rovi e prugnolo	0,0	0,0	0,0	0,0	0,0	0,0	0,0	0,0	0,0	0,0	0,0	0,0	0,0	0,0
5	Arbusteto a prevalenza di specie della macchia	0,0	0,0	0,0	0,0	0,0	0,0	0,0	0,0	0,0	0,0	0,0	0,0	0,0	0,0
6	Boscaglia pioniera calanchiva	0,0	0,0	10,9	17,8	1,5	0,0	0,0	0,0	0,0	0,0	0,0	0,0	0,0	0,0
7	Boschi di forra	0,0	0,0	0,0	0,0	0,0	0,0	0,0	0,0	0,0	0,0	0,0	0,0	0,0	0,0
8	Castagneto (neutrofilo-acidofilo)	0,0	0,0	0,0	0,0	0,0	0,0	0,0	0,0	0,0	0,0	0,0	0,0	0,0	0,0
9	Castagneto da frutto	0,0	0,0	0,0	0,0	0,0	0,0	0,0	0,0	0,0	0,0	0,0	0,0	0,0	0,0
10	Cerreta mesofila	0,0	0,0	0,0	46,4	140,2	0,2	0,0	0,0	0,0	0,0	0,0	0,0	0,0	0,0
11	Cerreta mesoxerofila	0,0	0,0	0,4	62,5	135,3	145,0	0,0	0,0	0,0	0,0	0,0	0,0	0,0	0,0
12	Faggeta altomontana rupestre	0,0	0,0	0,0	0,0	0,0	2,0	1,9	0,0	0,0	0,0	0,0	0,0	0,0	0,0
13	Faggeta montana (eutrofica-mesoneutrofila-acidofila)	0,0	0,0	0,0	0,0	4,7	21,6	0,0	0,0	0,0	0,0	0,0	0,0	0,0	0,0
14	Faggeta termofila e basso montana	0,0	0,0	0,0	0,0	10,5	103,0	164,6	0,0	0,0	0,0	0,0	0,0	0,0	0,0
15	Latifoglie di invasione miste e varie	0,0	0,0	19,3	55,1	153,9	36,6	20,0	0,0	0,0	0,0	0,0	0,0	0,0	0,0
16	Lecceta costiera termofila	0,0	0,0	0,0	0,0	0,0	0,0	0,0	0,0	0,0	0,0	0,0	0,0	0,0	0,0
17	Lecceta mesoxerofila	0,0	0,0	0,0	0,0	0,0	0,0	0,0	0,0	0,0	0,0	0,0	0,0	0,0	0,0
18	Lecceta rupicola	0,0	0,0	0,0	0,0	0,0	0,0	0,0	0,0	0,0	0,0	0,0	0,0	0,0	0,0
19	Mugheta appenninica	0,0	0,0	0,0	0,0	0,0	0,0	0,0	0,0	0,0	0,0	0,0	0,0	0,0	0,0
20	Orno-ostrieto pioniero	0,0	0,0	6,8	43,2	116,5	15,3	0,0	0,0	0,0	0,0	0,0	0,0	0,0	0,0
21	Ostrieto mesofilo	0,0	0,0	0,0	31,1	15,3	3,5	0,0	0,0	0,0	0,0	0,0	0,0	0,0	0,0
22	Ostrieto mesoxerofilo	0,0	0,0	6,6	5,6	1,0	0,0	0,0	0,0	0,0	0,0	0,0	0,0	0,0	0,0
23	Pineta naturale di pino nero di Villetta Barrea	0,0	0,0	0,0	0,0	0,0	0,0	0,0	0,0	0,0	0,0	0,0	0,0	0,0	0,0
24	Pioppeto di pioppo tremulo	0,0	0,0	0,0	0,2	2,7	0,0	0,0	0,0	0,0	0,0	0,0	0,0	0,0	0,0
25	Pioppo-saliceto ripariale	0,0	0,0	3,6	53,0	111,2	47,5	0,2	0,0	0,0	0,0	0,0	0,0	0,0	0,0
26	Querceto a roverella pioniero	0,0	0,0	0,0	4,5	48,8	0,9	0,0	0,0	0,0	0,0	0,0	0,0	0,0	0,0
27	Querceto a roverella tipico	0,0	0,0	2,8	26,2	5,1	0,0	0,0	0,0	0,0	0,0	0,0	0,0	0,0	0,0
28	Querceto di roverella mesoxerofilo	0,0	0,0	8,6	94,0	52,2	0,5	0,0	0,0	0,0	0,0	0,0	0,0	0,0	0,0
29	Rimboschimento di conifere mediterranee	0,0	0,0	0,0	0,0	0,0	0,0	0,0	0,0	0,0	0,0	0,0	0,0	0,0	0,0
30	Rimboschimento di conifere nella fascia altocollinare e submontana	0,0	0,0	0,0	0,0	5,6	26,0	0,0	0,0	0,0	0,0	0,0	0,0	0,0	0,0
31	Rimboschimento di conifere nella fascia montana	0,0	0,0	0,0	0,0	0,1	52,6	28,6	0,0	0,0	0,0	0,0	0,0	0,0	0,0
32	Robinieta-aillanteto	0,0	0,0	0,0	0,0	3,2	0,0	0,0	0,0	0,0	0,0	0,0	0,0	0,0	0,0
33	Variante Abete bianco	0,0	0,0	0,0	0,0	12,5	35,7	1,3	0,0	0,0	0,0	0,0	0,0	0,0	0,0



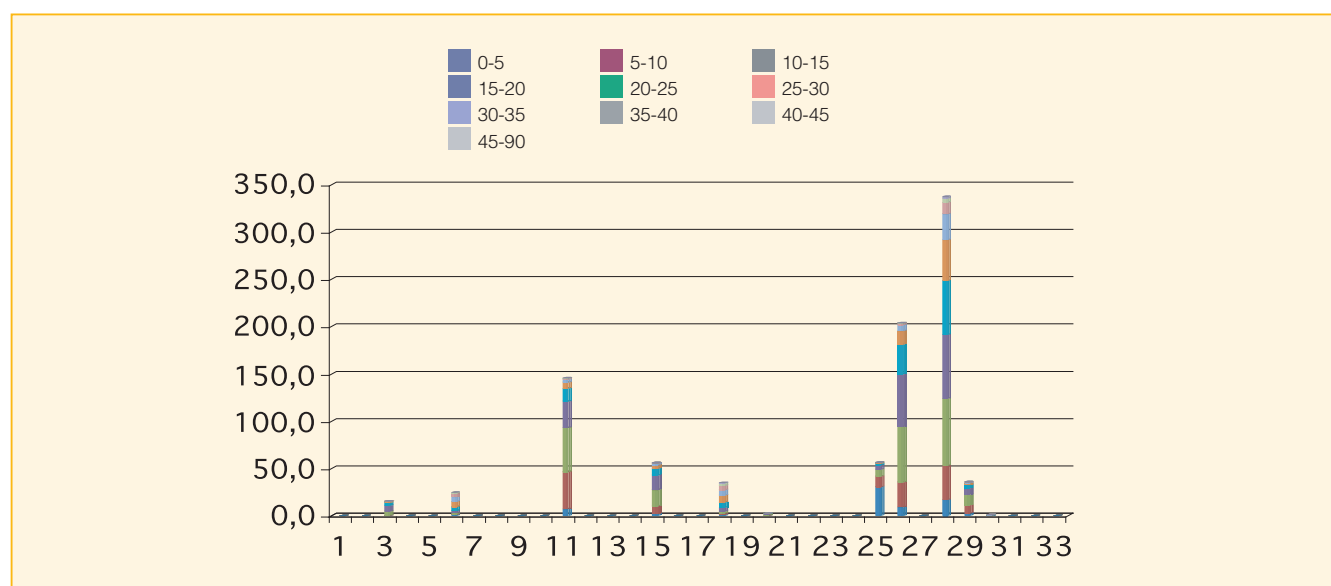


Cod.	Tipologia forestale	Superficie (Ha)
1	Arbusteto a prevalenza di ginepri mesoxerofili	0,0
2	Arbusteto a prevalenza di ginepri nella fascia montana e submontana	0,0
3	Arbusteto a prevalenza di ginestre	15,2
4	Arbusteto a prevalenza di rose, rovi e prugnolo	0,0
5	Arbusteto a prevalenza di specie della macchia	0,0
6	Boscaglia pioniera calanchiva	24,6
7	Boschi di forra	0,0
8	Castagneto (neutrofilo-acidofilo)	0,0
9	Castagneto da frutto	0,0
10	Cerreta mesofila	0,0
11	Cerreta mesoxerofila	145,3
12	Faggeta altomontana rupestre	0,0
13	Faggeta montana (eutrofica-mesoneutrofila-acidofila)	0,0
14	Faggeta termofila e basso montana	0,0
15	Latifoglie di invasione miste e varie	55,7
16	Lecceta costiera termofila	0,0
17	Lecceta mesoxerofila	0,0
18	Lecceta rupicola	35,0
19	Mugheta appenninica	0,0
20	Orno-ostrieto pioniero	2,5
21	Ostrieto mesofilo	0,0
22	Ostrieto mesoxerofilo	0,0
23	Pineta naturale di pino nero di Villetta Barrea	0,0
24	Pioppeto di pioppo tremulo	0,0
25	Pioppo-saliceto ripariale	56,3
26	Querceto a roverella pioniero	203,7
27	Querceto a roverella tipico	0,0
28	Querceto di roverella mesoxerofilo	336,8
29	Rimboschimento di conifere mediterranee	35,7
30	Rimboschimento di conifere nella fascia altocollinare e submontana	1,0
31	Rimboschimento di conifere nella fascia montana	0,0
32	Robinieta-aillateto	0,0
33	Variante Abete bianco	0,0

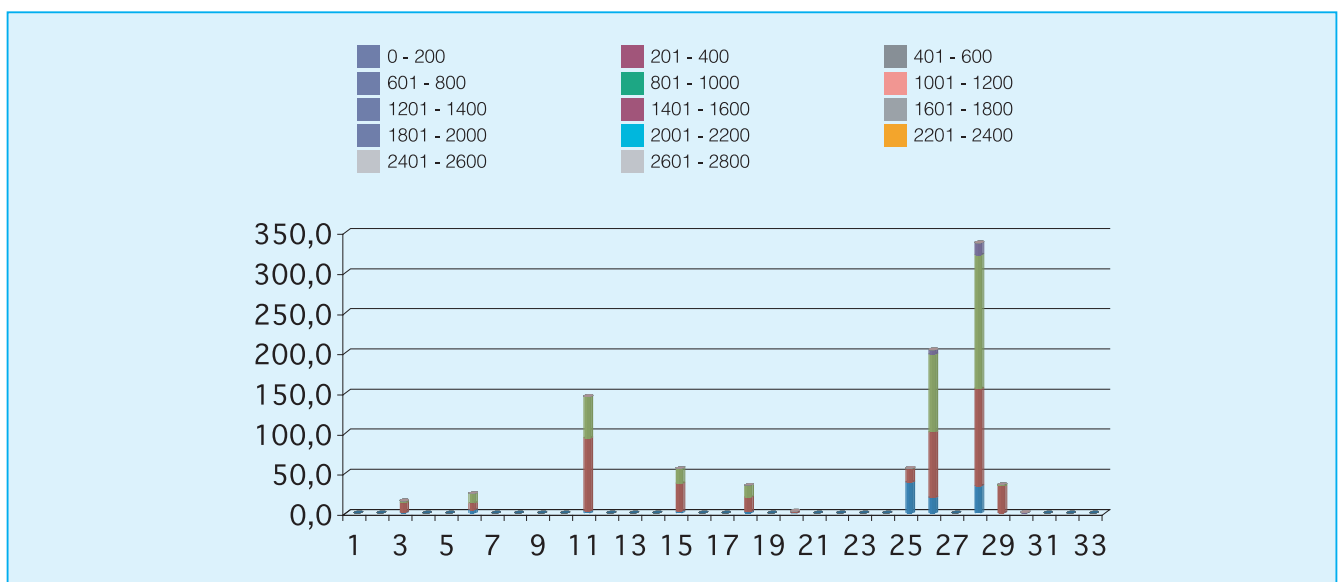
Cod.	Tipologia forestale distribuita per esposizione	NP	N	NE	E	SE	S	SO	O	NO
1	Arbusteto a prevalenza di ginepri mesoxerofili	0,0	0,0	0,0	0,0	0,0	0,0	0,0	0,0	0,0
2	Arbusteto a prevalenza di ginepri nella fascia montana e submontana	0,0	0,0	0,0	0,0	0,0	0,0	0,0	0,0	0,0
3	Arbusteto a prevalenza di ginestre	0,0	0,5	7,2	4,6	1,3	1,7	0,0	0,0	0,0
4	Arbusteto a prevalenza di rose, rovi e prugnolo	0,0	0,0	0,0	0,0	0,0	0,0	0,0	0,0	0,0
5	Arbusteto a prevalenza di specie della macchia	0,0	0,0	0,0	0,0	0,0	0,0	0,0	0,0	0,0
6	Boscaglia pioniera calanchiva	0,0	0,3	0,4	6,3	13,2	3,7	0,1	0,3	0,4
7	Boschi di forra	0,0	0,0	0,0	0,0	0,0	0,0	0,0	0,0	0,0
8	Castagneto (neutrofilo-acidofilo)	0,0	0,0	0,0	0,0	0,0	0,0	0,0	0,0	0,0
9	Castagneto da frutto	0,0	0,0	0,0	0,0	0,0	0,0	0,0	0,0	0,0
10	Cerreta mesofila	0,0	0,0	0,0	0,0	0,0	0,0	0,0	0,0	0,0
11	Cerreta mesoxerofila	0,0	55,5	27,8	7,5	4,9	2,6	0,9	7,7	38,4
12	Faggeta altomontana rupestre	0,0	0,0	0,0	0,0	0,0	0,0	0,0	0,0	0,0
13	Faggeta montana (eutrofica-mesoneutrofila-acidofila)	0,0	0,0	0,0	0,0	0,0	0,0	0,0	0,0	0,0
14	Faggeta termofila e basso montana	0,0	0,0	0,0	0,0	0,0	0,0	0,0	0,0	0,0
15	Latifoglie di invasione miste e varie	0,0	5,9	8,5	18,3	15,0	6,0	0,0	0,4	1,5
16	Lecceta costiera termofila	0,0	0,0	0,0	0,0	0,0	0,0	0,0	0,0	0,0
17	Lecceta mesoxerofila	0,0	0,0	0,0	0,0	0,0	0,0	0,0	0,0	0,0
18	Lecceta rupicola	0,0	0,0	0,9	5,2	4,0	10,5	12,2	1,8	0,3
19	Mugheta appenninica	0,0	0,0	0,0	0,0	0,0	0,0	0,0	0,0	0,0
20	Orno-ostrieto pioniero	0,0	0,4	1,9	0,1	0,0	0,0	0,0	0,0	0,0
21	Ostrieto mesofilo	0,0	0,0	0,0	0,0	0,0	0,0	0,0	0,0	0,0
22	Ostrieto mesoxerofilo	0,0	0,0	0,0	0,0	0,0	0,0	0,0	0,0	0,0
23	Pineta naturale di pino nero di Villetta Barrea	0,0	0,0	0,0	0,0	0,0	0,0	0,0	0,0	0,0
24	Pioppeto di pioppo tremulo	0,0	0,0	0,0	0,0	0,0	0,0	0,0	0,0	0,0
25	Pioppo-saliceto ripariale	0,0	10,3	8,5	12,5	12,3	4,8	0,8	1,8	5,1
26	Querceto a roverella pioniero	0,2	34,1	34,3	56,3	37,6	14,4	1,9	2,8	22,1
27	Querceto a roverella tipico	0,0	0,0	0,0	0,0	0,0	0,0	0,0	0,0	0,0
28	Querceto di roverella mesoxerofilo	0,1	69,9	92,5	97,2	27,9	8,6	5,2	6,5	28,9
29	Rimboschimento di conifere mediterranee	0,0	9,8	8,4	5,7	4,6	2,4	1,1	1,4	2,5
30	Rimboschimento di conifere nella fascia altocollinare e submontana	0,0	0,0	0,2	0,8	0,1	0,0	0,0	0,0	0,0
31	Rimboschimento di conifere nella fascia montana	0,0	0,0	0,0	0,0	0,0	0,0	0,0	0,0	0,0
32	Robinieto-aillanteto	0,0	0,0	0,0	0,0	0,0	0,0	0,0	0,0	0,0
33	Variante Abete bianco	0,0	0,0	0,0	0,0	0,0	0,0	0,0	0,0	0,0

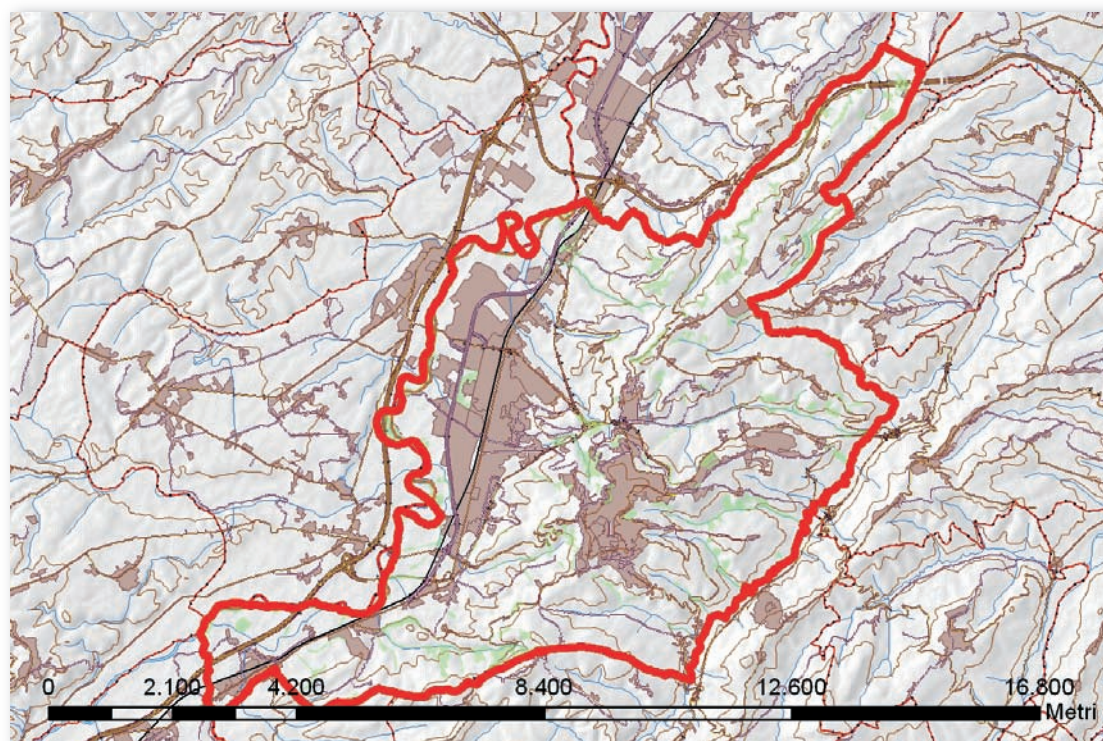


Cod.	Tipologia forestale distribuita per pendenza (gradi)	0-5	5-10	10-15	15-20	20-25	25-30	30-35	35-40	40-45	45-90
1	Arbusteto a prevalenza di ginepri mesoxerofili	0,0	0,0	0,0	0,0	0,0	0,0	0,0	0,0	0,0	0,0
2	Arbusteto a prevalenza di ginepri nella fascia montana e submontana	0,0	0,0	0,0	0,0	0,0	0,0	0,0	0,0	0,0	0,0
3	Arbusteto a prevalenza di ginestre	0,0	0,4	4,2	6,2	3,0	1,0	0,3	0,0	0,0	0,0
4	Arbusteto a prevalenza di rose, rovi e prugnolo	0,0	0,0	0,0	0,0	0,0	0,0	0,0	0,0	0,0	0,0
5	Arbusteto a prevalenza di specie della macchia	0,0	0,0	0,0	0,0	0,0	0,0	0,0	0,0	0,0	0,0
6	Boscaglia pioniera calanchiva	1,3	0,5	1,1	2,5	4,0	5,5	5,0	3,5	1,1	0,0
7	Boschi di forra	0,0	0,0	0,0	0,0	0,0	0,0	0,0	0,0	0,0	0,0
8	Castagneto (neutrofilo-acidofilo)	0,0	0,0	0,0	0,0	0,0	0,0	0,0	0,0	0,0	0,0
9	Castagneto da frutto	0,0	0,0	0,0	0,0	0,0	0,0	0,0	0,0	0,0	0,0
10	Cerreta mesofila	0,0	0,0	0,0	0,0	0,0	0,0	0,0	0,0	0,0	0,0
11	Cerreta mesoxerofila	7,1	39,4	46,6	27,7	13,9	6,4	2,9	1,0	0,3	0,0
12	Faggeta altomontana rupestre	0,0	0,0	0,0	0,0	0,0	0,0	0,0	0,0	0,0	0,0
13	Faggeta montana (eutrofica-mesoneutrofila-acidofila)	0,0	0,0	0,0	0,0	0,0	0,0	0,0	0,0	0,0	0,0
14	Faggeta termofila e basso montana	0,0	0,0	0,0	0,0	0,0	0,0	0,0	0,0	0,0	0,0
15	Latifoglie di invasione miste e varie	2,0	8,1	17,3	15,3	7,4	3,7	1,5	0,5	0,0	0,0
16	Lecceta costiera termofila	0,0	0,0	0,0	0,0	0,0	0,0	0,0	0,0	0,0	0,0
17	Lecceta mesoxerofila	0,0	0,0	0,0	0,0	0,0	0,0	0,0	0,0	0,0	0,0
18	Lecceta rupicola	1,0	1,6	2,0	3,9	5,7	7,4	5,7	4,5	2,4	0,7
19	Mugheta appenninica	0,0	0,0	0,0	0,0	0,0	0,0	0,0	0,0	0,0	0,0
20	Orno-ostrieto pioniero	0,0	0,4	1,3	0,6	0,1	0,0	0,0	0,0	0,0	0,0
21	Ostrieto mesofilo	0,0	0,0	0,0	0,0	0,0	0,0	0,0	0,0	0,0	0,0
22	Ostrieto mesoxerofilo	0,0	0,0	0,0	0,0	0,0	0,0	0,0	0,0	0,0	0,0
23	Pineta naturale di pino nero di Villetta Barrea	0,0	0,0	0,0	0,0	0,0	0,0	0,0	0,0	0,0	0,0
24	Pioppeto di pioppo tremulo	0,0	0,0	0,0	0,0	0,0	0,0	0,0	0,0	0,0	0,0
25	Pioppo-saliceto ripariale	30,4	11,4	7,2	4,4	1,9	0,6	0,2	0,1	0,0	0,0
26	Querceto a roverella pioniero	9,1	26,4	58,5	55,6	31,3	14,4	6,3	1,6	0,4	0,1
27	Querceto a roverella tipico	0,0	0,0	0,0	0,0	0,0	0,0	0,0	0,0	0,0	0,0
28	Querceto di roverella mesoxerofilo	16,8	36,2	70,8	67,6	57,1	43,0	27,3	12,3	4,2	1,7
29	Rimboschimento di conifere mediterranee	2,7	8,5	11,3	6,6	3,7	1,5	0,7	0,4	0,2	0,0
30	Rimboschimento di conifere nella fascia altocollinare e submontana	0,0	0,0	0,0	0,1	0,3	0,3	0,2	0,1	0,0	0,0
31	Rimboschimento di conifere nella fascia montana	0,0	0,0	0,0	0,0	0,0	0,0	0,0	0,0	0,0	0,0
32	Robinieto-aillanteto	0,0	0,0	0,0	0,0	0,0	0,0	0,0	0,0	0,0	0,0
33	Variante Abete bianco	0,0	0,0	0,0	0,0	0,0	0,0	0,0	0,0	0,0	0,0



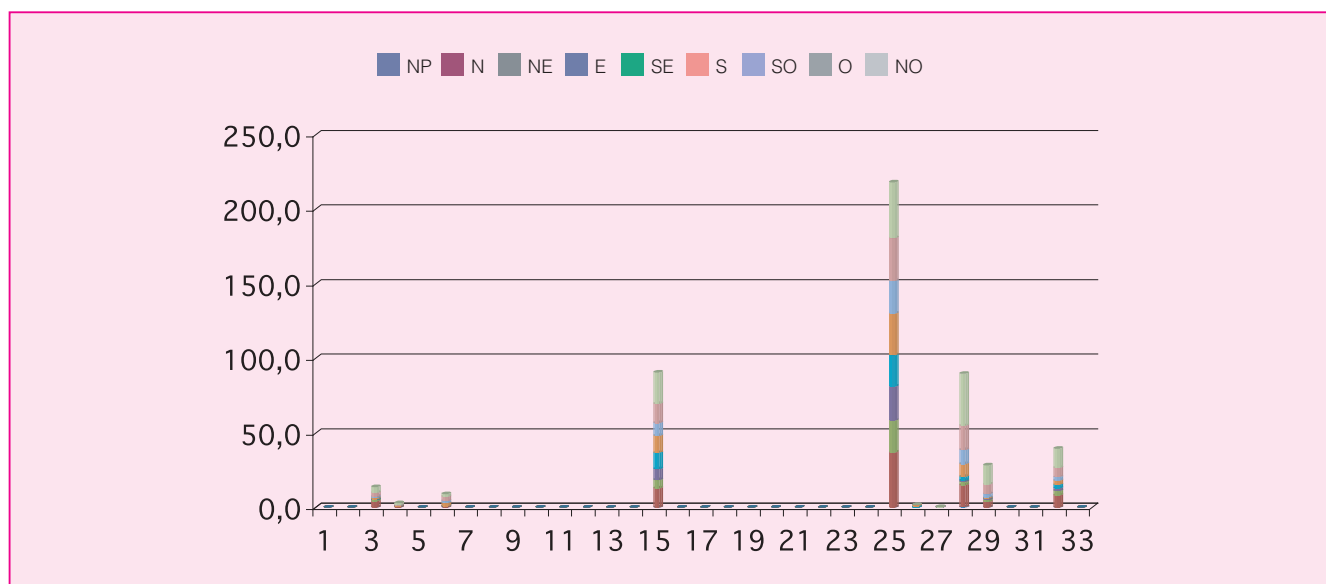
Cod.	Tipologia forestale distribuita per fasce altimetriche	0 200	201 400	401 600	601 800	801 1000	1001 1200	1201 1400	1401 1600	1601 1800	1801 2000	2001 2200	2201 2400	2401 2600	2601 2800
1	Arbusteto a prevalenza di ginepri mesoxerofili	0,0	0,0	0,0	0,0	0,0	0,0	0,0	0,0	0,0	0,0	0,0	0,0	0,0	0,0
2	Arbusteto a prevalenza di ginepri nella fascia montana e submontana	0,0	0,0	0,0	0,0	0,0	0,0	0,0	0,0	0,0	0,0	0,0	0,0	0,0	0,0
3	Arbusteto a prevalenza di ginestre	1,4	11,9	2,0	0,0	0,0	0,0	0,0	0,0	0,0	0,0	0,0	0,0	0,0	0,0
4	Arbusteto a prevalenza di rose, rovi e prugnolo	0,0	0,0	0,0	0,0	0,0	0,0	0,0	0,0	0,0	0,0	0,0	0,0	0,0	0,0
5	Arbusteto a prevalenza di specie della macchia	0,0	0,0	0,0	0,0	0,0	0,0	0,0	0,0	0,0	0,0	0,0	0,0	0,0	0,0
6	Boscaglia pioniera calanchiva	3,9	8,7	12,1	0,0	0,0	0,0	0,0	0,0	0,0	0,0	0,0	0,0	0,0	0,0
7	Boschi di forra	0,0	0,0	0,0	0,0	0,0	0,0	0,0	0,0	0,0	0,0	0,0	0,0	0,0	0,0
8	Castagneto (neutrofilo-acidofilo)	0,0	0,0	0,0	0,0	0,0	0,0	0,0	0,0	0,0	0,0	0,0	0,0	0,0	0,0
9	Castagneto da frutto	0,0	0,0	0,0	0,0	0,0	0,0	0,0	0,0	0,0	0,0	0,0	0,0	0,0	0,0
10	Cerreta mesofila	0,0	0,0	0,0	0,0	0,0	0,0	0,0	0,0	0,0	0,0	0,0	0,0	0,0	0,0
11	Cerreta mesoxerofila	2,6	91,1	51,6	0,0	0,0	0,0	0,0	0,0	0,0	0,0	0,0	0,0	0,0	0,0
12	Faggeta altomontana rupestre	0,0	0,0	0,0	0,0	0,0	0,0	0,0	0,0	0,0	0,0	0,0	0,0	0,0	0,0
13	Faggeta montana (eutrofica-mesoneutrofila-acidofila)	0,0	0,0	0,0	0,0	0,0	0,0	0,0	0,0	0,0	0,0	0,0	0,0	0,0	0,0
14	Faggeta termofila e basso montana	0,0	0,0	0,0	0,0	0,0	0,0	0,0	0,0	0,0	0,0	0,0	0,0	0,0	0,0
15	Latifoglie di invasione miste e varie	2,3	34,6	18,8	0,0	0,0	0,0	0,0	0,0	0,0	0,0	0,0	0,0	0,0	0,0
16	Lecceta costiera termofila	0,0	0,0	0,0	0,0	0,0	0,0	0,0	0,0	0,0	0,0	0,0	0,0	0,0	0,0
17	Lecceta mesoxerofila	0,0	0,0	0,0	0,0	0,0	0,0	0,0	0,0	0,0	0,0	0,0	0,0	0,0	0,0
18	Lecceta rupicola	2,0	17,9	15,1	0,0	0,0	0,0	0,0	0,0	0,0	0,0	0,0	0,0	0,0	0,0
19	Mugheta appenninica	0,0	0,0	0,0	0,0	0,0	0,0	0,0	0,0	0,0	0,0	0,0	0,0	0,0	0,0
20	Orno-ostrieto pioniero	0,0	2,5	0,0	0,0	0,0	0,0	0,0	0,0	0,0	0,0	0,0	0,0	0,0	0,0
21	Ostrieto mesofilo	0,0	0,0	0,0	0,0	0,0	0,0	0,0	0,0	0,0	0,0	0,0	0,0	0,0	0,0
22	Ostrieto mesoxerofilo	0,0	0,0	0,0	0,0	0,0	0,0	0,0	0,0	0,0	0,0	0,0	0,0	0,0	0,0
23	Pineta naturale di pino nero di Villetta Barrea	0,0	0,0	0,0	0,0	0,0	0,0	0,0	0,0	0,0	0,0	0,0	0,0	0,0	0,0
24	Pioppeto di pioppo tremulo	0,0	0,0	0,0	0,0	0,0	0,0	0,0	0,0	0,0	0,0	0,0	0,0	0,0	0,0
25	Pioppo-saliceto ripariale	38,4	16,8	1,1	0,0	0,0	0,0	0,0	0,0	0,0	0,0	0,0	0,0	0,0	0,0
26	Querceto a roverella pioniero	19,5	81,6	97,0	5,6	0,0	0,0	0,0	0,0	0,0	0,0	0,0	0,0	0,0	0,0
27	Querceto a roverella tipico	0,0	0,0	0,0	0,0	0,0	0,0	0,0	0,0	0,0	0,0	0,0	0,0	0,0	0,0
28	Querceto di roverella mesoxerofilo	33,7	121,1	166,9	15,2	0,0	0,0	0,0	0,0	0,0	0,0	0,0	0,0	0,0	0,0
29	Rimboschimento di conifere mediterranee	0,5	33,6	1,5	0,0	0,0	0,0	0,0	0,0	0,0	0,0	0,0	0,0	0,0	0,0
30	Rimboschimento di conifere nella fascia altocollinare e submontana	0,0	0,0	0,0	1,0	0,0	0,0	0,0	0,0	0,0	0,0	0,0	0,0	0,0	0,0
31	Rimboschimento di conifere nella fascia montana	0,0	0,0	0,0	0,0	0,0	0,0	0,0	0,0	0,0	0,0	0,0	0,0	0,0	0,0
32	Robiniato-aillateto	0,0	0,0	0,0	0,0	0,0	0,0	0,0	0,0	0,0	0,0	0,0	0,0	0,0	0,0
33	Variante Abete bianco	0,0	0,0	0,0	0,0	0,0	0,0	0,0	0,0	0,0	0,0	0,0	0,0	0,0	0,0



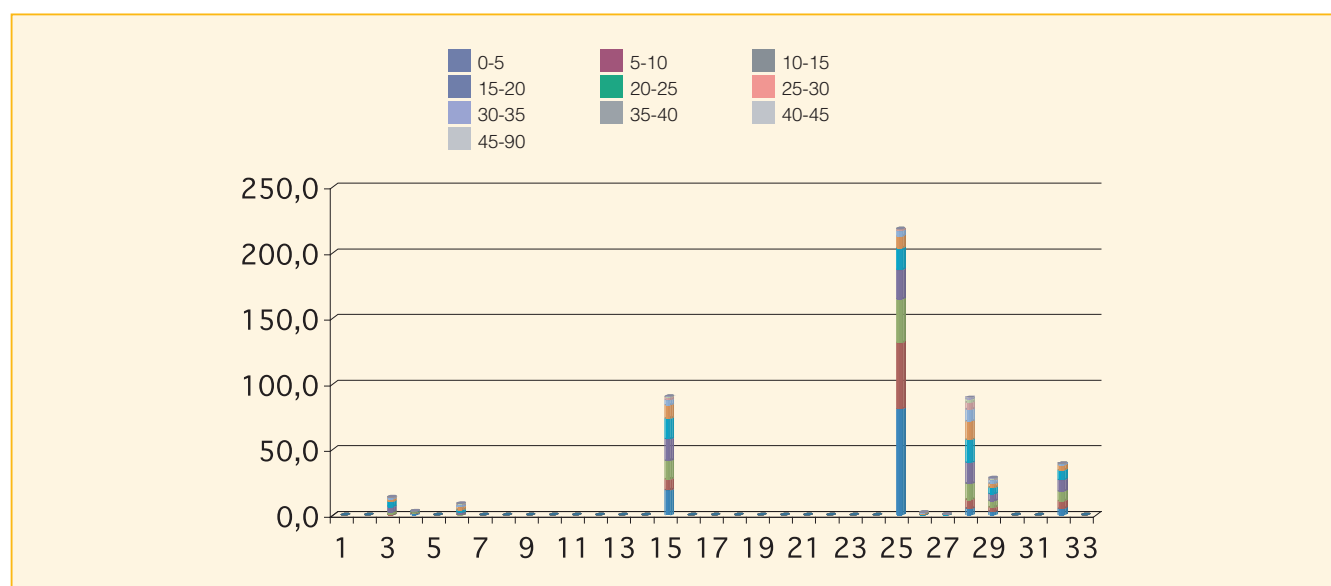


Cod.	Tipologia forestale	Superficie (Ha)
1	Arbusteto a prevalenza di ginepri mesoxerofili	0,0
2	Arbusteto a prevalenza di ginepri nella fascia montana e submontana	0,0
3	Arbusteto a prevalenza di ginestre	13,7
4	Arbusteto a prevalenza di rose, rovi e prugnolo	3,0
5	Arbusteto a prevalenza di specie della macchia	0,0
6	Boscaglia pioniera calanchiva	9,0
7	Boschi di forra	0,0
8	Castagneto (neutrofilo-acidofilo)	0,0
9	Castagneto da frutto	0,0
10	Cerreta mesofila	0,0
11	Cerreta mesoxerofila	0,0
12	Faggeta altomontana rupestre	0,0
13	Faggeta montana (eutrofica-mesoneutrofila-acidofila)	0,0
14	Faggeta termofila e basso montana	0,0
15	Latifoglie di invasione miste e varie	90,6
16	Lecceta costiera termofila	0,0
17	Lecceta mesoxerofila	0,0
18	Lecceta rupicola	0,0
19	Mugheta appenninica	0,0
20	Orno-ostrieto pioniero	0,0
21	Ostrieto mesofilo	0,0
22	Ostrieto mesoxerofilo	0,0
23	Pineta naturale di pino nero di Villetta Barrea	0,0
24	Pioppeto di pioppo tremulo	0,0
25	Pioppo-saliceto ripariale	218,3
26	Querceto a roverella pioniero	2,0
27	Querceto a roverella tipico	0,7
28	Querceto di roverella mesoxerofilo	89,7
29	Rimboschimento di conifere mediterranee	28,3
30	Rimboschimento di conifere nella fascia altocollinare e submontana	0,0
31	Rimboschimento di conifere nella fascia montana	0,0
32	Robinieta-ailanteto	39,4
33	Variante Abete bianco	0,0

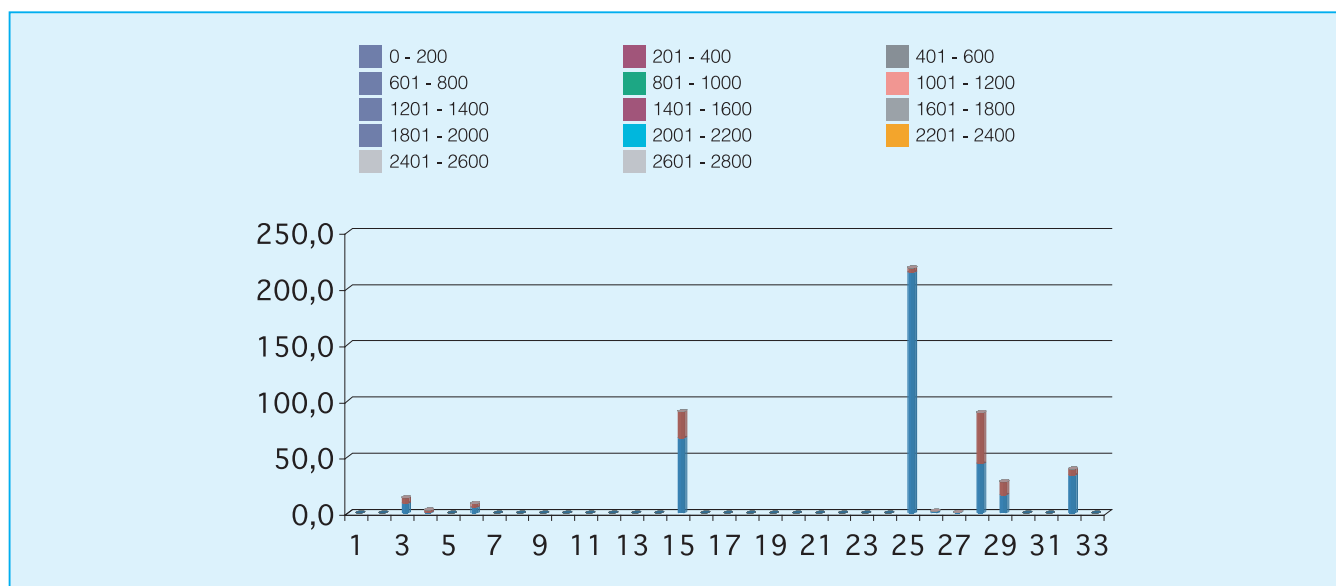
Cod.	Tipologia forestale distribuita per esposizione	NP	N	NE	E	SE	S	SO	O	NO
1	Arbusteto a prevalenza di ginepri mesoxerofili	0,0	0,0	0,0	0,0	0,0	0,0	0,0	0,0	0,0
2	Arbusteto a prevalenza di ginepri nella fascia montana e submontana	0,0	0,0	0,0	0,0	0,0	0,0	0,0	0,0	0,0
3	Arbusteto a prevalenza di ginestre	0,0	4,4	0,8	0,0	0,3	1,1	0,9	2,4	3,8
4	Arbusteto a prevalenza di rose, rovi e prugnolo	0,0	0,8	0,1	0,1	0,0	0,1	0,1	0,6	1,1
5	Arbusteto a prevalenza di specie della macchia	0,0	0,0	0,0	0,0	0,0	0,0	0,0	0,0	0,0
6	Boscaglia pioniera calanchiva	0,0	0,9	0,1	0,0	0,1	2,1	1,2	2,8	1,7
7	Boschi di forra	0,0	0,0	0,0	0,0	0,0	0,0	0,0	0,0	0,0
8	Castagneto (neutrofilo-acidofilo)	0,0	0,0	0,0	0,0	0,0	0,0	0,0	0,0	0,0
9	Castagneto da frutto	0,0	0,0	0,0	0,0	0,0	0,0	0,0	0,0	0,0
10	Cerreta mesofila	0,0	0,0	0,0	0,0	0,0	0,0	0,0	0,0	0,0
11	Cerreta mesoxerofila	0,0	0,0	0,0	0,0	0,0	0,0	0,0	0,0	0,0
12	Faggeta altomontana rupestre	0,0	0,0	0,0	0,0	0,0	0,0	0,0	0,0	0,0
13	Faggeta montana (eutrofica-mesoneutrofila-acidofila)	0,0	0,0	0,0	0,0	0,0	0,0	0,0	0,0	0,0
14	Faggeta termofila e basso montana	0,0	0,0	0,0	0,0	0,0	0,0	0,0	0,0	0,0
15	Latifoglie di invasione miste e varie	0,0	12,8	5,6	7,4	11,0	11,2	8,8	13,0	20,8
16	Lecceta costiera termofila	0,0	0,0	0,0	0,0	0,0	0,0	0,0	0,0	0,0
17	Lecceta mesoxerofila	0,0	0,0	0,0	0,0	0,0	0,0	0,0	0,0	0,0
18	Lecceta rupicola	0,0	0,0	0,0	0,0	0,0	0,0	0,0	0,0	0,0
19	Mugheta appenninica	0,0	0,0	0,0	0,0	0,0	0,0	0,0	0,0	0,0
20	Orno-ostrieto pioniero	0,0	0,0	0,0	0,0	0,0	0,0	0,0	0,0	0,0
21	Ostrieto mesofilo	0,0	0,0	0,0	0,0	0,0	0,0	0,0	0,0	0,0
22	Ostrieto mesoxerofilo	0,0	0,0	0,0	0,0	0,0	0,0	0,0	0,0	0,0
23	Pineta naturale di pino nero di Villetta Barrea	0,0	0,0	0,0	0,0	0,0	0,0	0,0	0,0	0,0
24	Pioppeto di pioppo tremulo	0,0	0,0	0,0	0,0	0,0	0,0	0,0	0,0	0,0
25	Pioppo-saliceto ripariale	0,2	36,7	21,4	22,9	21,2	27,7	22,0	28,8	37,4
26	Querceto a roverella pioniero	0,0	0,0	0,0	0,0	0,8	0,9	0,2	0,0	0,0
27	Querceto a roverella tipico	0,0	0,2	0,0	0,0	0,0	0,0	0,0	0,0	0,6
28	Querceto di roverella mesoxerofilo	0,3	15,0	2,1	0,9	2,5	8,5	9,3	16,3	34,8
29	Rimboschimento di conifere mediterranee	0,0	4,1	1,0	0,8	0,3	0,6	2,5	6,3	12,7
30	Rimboschimento di conifere nella fascia altocollinare e submontana	0,0	0,0	0,0	0,0	0,0	0,0	0,0	0,0	0,0
31	Rimboschimento di conifere nella fascia montana	0,0	0,0	0,0	0,0	0,0	0,0	0,0	0,0	0,0
32	Robiniето-aillanteto	0,0	8,1	3,2	1,5	2,4	2,9	2,3	6,3	12,7
33	Variante Abete bianco	0,0	0,0	0,0	0,0	0,0	0,0	0,0	0,0	0,0

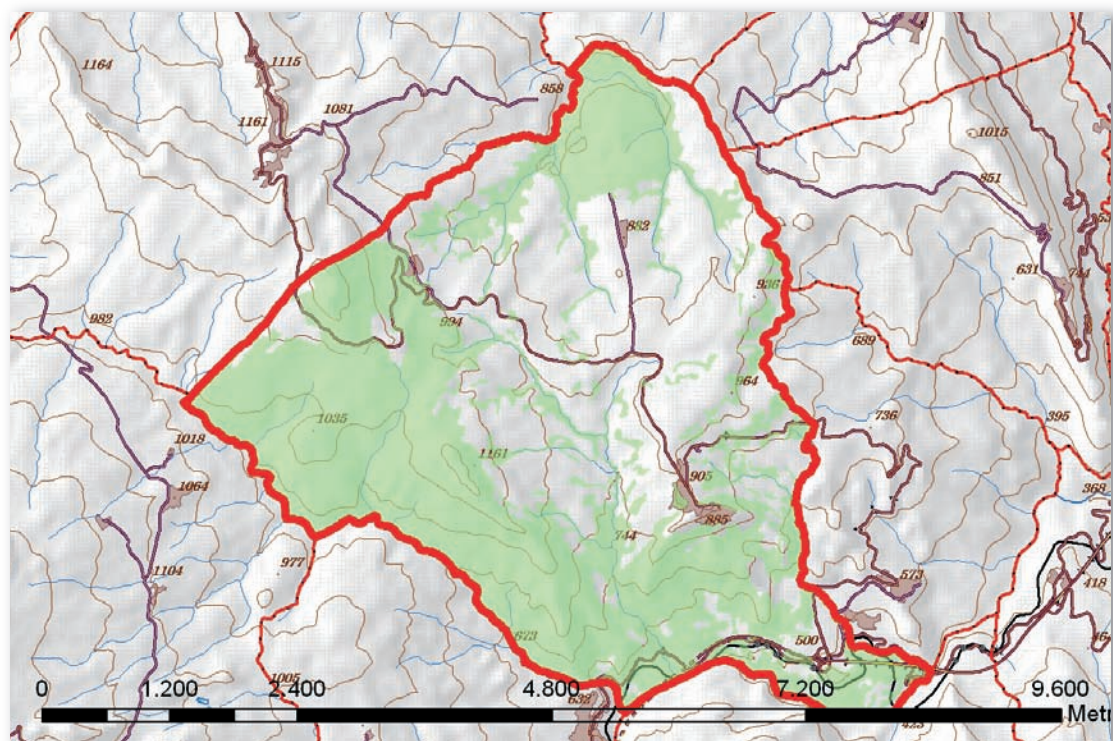


Cod.	Tipologia forestale distribuita per pendenza (gradi)	0-5	5-10	10-15	15-20	20-25	25-30	30-35	35-40	40-45	45-90
1	Arbusteto a prevalenza di ginepri mesoxerofili	0,0	0,0	0,0	0,0	0,0	0,0	0,0	0,0	0,0	0,0
2	Arbusteto a prevalenza di ginepri nella fascia montana e submontana	0,0	0,0	0,0	0,0	0,0	0,0	0,0	0,0	0,0	0,0
3	Arbusteto a prevalenza di ginestre	0,2	0,4	2,0	4,0	3,5	2,2	0,9	0,2	0,1	0,0
4	Arbusteto a prevalenza di rose, rovi e prugnolo	1,1	0,5	0,7	0,3	0,2	0,0	0,1	0,0	0,0	0,0
5	Arbusteto a prevalenza di specie della macchia	0,0	0,0	0,0	0,0	0,0	0,0	0,0	0,0	0,0	0,0
6	Boscaglia pioniera calanchiva	0,0	0,2	0,6	1,3	1,8	2,3	1,5	0,8	0,3	0,2
7	Boschi di forra	0,0	0,0	0,0	0,0	0,0	0,0	0,0	0,0	0,0	0,0
8	Castagneto (neutrofilo-acidofilo)	0,0	0,0	0,0	0,0	0,0	0,0	0,0	0,0	0,0	0,0
9	Castagneto da frutto	0,0	0,0	0,0	0,0	0,0	0,0	0,0	0,0	0,0	0,0
10	Cerreta mesofila	0,0	0,0	0,0	0,0	0,0	0,0	0,0	0,0	0,0	0,0
11	Cerreta mesoxerofila	0,0	0,0	0,0	0,0	0,0	0,0	0,0	0,0	0,0	0,0
12	Faggeta altomontana rupestre	0,0	0,0	0,0	0,0	0,0	0,0	0,0	0,0	0,0	0,0
13	Faggeta montana (eutrofica-mesoneutrofila-acidofila)	0,0	0,0	0,0	0,0	0,0	0,0	0,0	0,0	0,0	0,0
14	Faggeta termofila e basso montana	0,0	0,0	0,0	0,0	0,0	0,0	0,0	0,0	0,0	0,0
15	Latifoglie di invasione miste e varie	19,2	8,4	14,0	16,4	15,9	10,0	4,1	1,8	0,6	0,3
16	Lecceta costiera termofila	0,0	0,0	0,0	0,0	0,0	0,0	0,0	0,0	0,0	0,0
17	Lecceta mesoxerofila	0,0	0,0	0,0	0,0	0,0	0,0	0,0	0,0	0,0	0,0
18	Lecceta rupicola	0,0	0,0	0,0	0,0	0,0	0,0	0,0	0,0	0,0	0,0
19	Mugheta appenninica	0,0	0,0	0,0	0,0	0,0	0,0	0,0	0,0	0,0	0,0
20	Orno-ostrieto pioniero	0,0	0,0	0,0	0,0	0,0	0,0	0,0	0,0	0,0	0,0
21	Ostrieto mesofilo	0,0	0,0	0,0	0,0	0,0	0,0	0,0	0,0	0,0	0,0
22	Ostrieto mesoxerofilo	0,0	0,0	0,0	0,0	0,0	0,0	0,0	0,0	0,0	0,0
23	Pineta naturale di pino nero di Villetta Barrea	0,0	0,0	0,0	0,0	0,0	0,0	0,0	0,0	0,0	0,0
24	Pioppeto di pioppo tremulo	0,0	0,0	0,0	0,0	0,0	0,0	0,0	0,0	0,0	0,0
25	Pioppo-saliceto ripariale	80,8	50,7	32,9	22,7	16,3	8,9	4,3	1,2	0,4	0,1
26	Querceto a roverella pioniero	0,0	0,0	0,0	0,2	0,6	0,6	0,4	0,1	0,0	0,0
27	Querceto a roverella tipico	0,0	0,0	0,0	0,2	0,3	0,2	0,0	0,0	0,0	0,0
28	Querceto di roverella mesoxerofilo	4,9	6,8	12,2	16,0	17,6	14,1	9,2	5,2	2,2	1,5
29	Rimboschimento di conifere mediterranee	2,7	3,4	4,7	5,4	4,9	3,2	2,5	0,9	0,4	0,2
30	Rimboschimento di conifere nella fascia altocollinare e submontana	0,0	0,0	0,0	0,0	0,0	0,0	0,0	0,0	0,0	0,0
31	Rimboschimento di conifere nella fascia montana	0,0	0,0	0,0	0,0	0,0	0,0	0,0	0,0	0,0	0,0
32	Robinieta-aillanteto	5,1	5,8	7,3	8,6	7,7	3,9	0,8	0,3	0,0	0,0
33	Variante Abete bianco	0,0	0,0	0,0	0,0	0,0	0,0	0,0	0,0	0,0	0,0



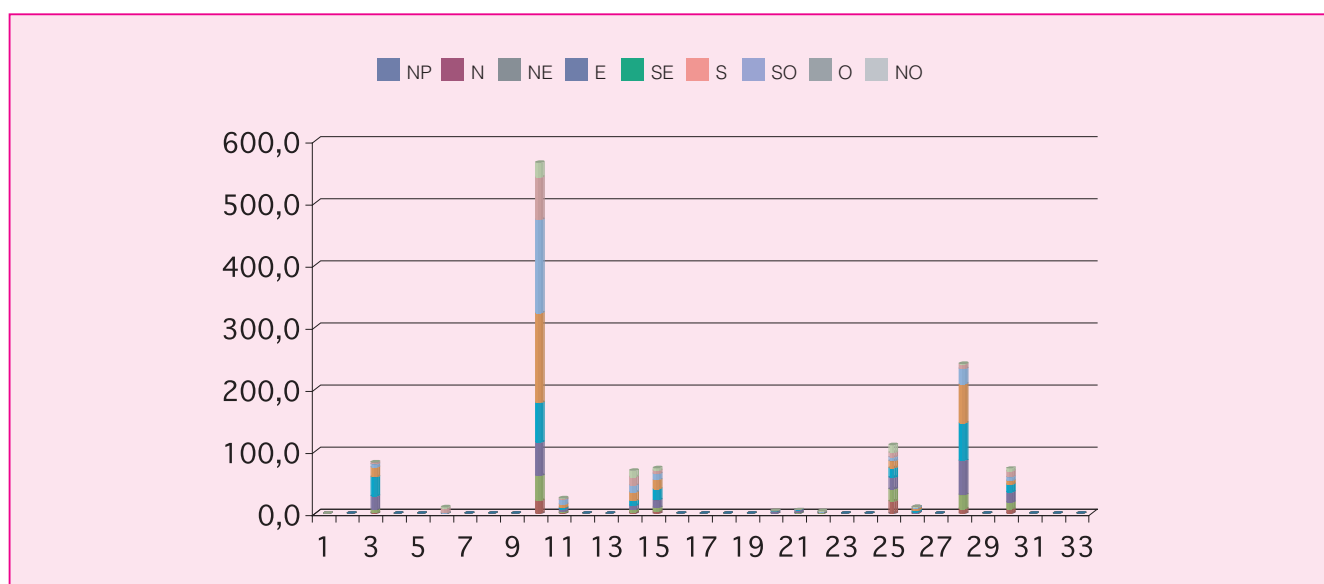
Cod.	Tipologia forestale distribuita per fasce altimetriche	0 200	201 400	401 600	601 800	801 1000	1001 1200	1201 1400	1401 1600	1601 1800	1801 2000	2001 2200	2201 2400	2401 2600	2601 2800
1	Arbusteto a prevalenza di ginepri mesoxerofili	0,0	0,0	0,0	0,0	0,0	0,0	0,0	0,0	0,0	0,0	0,0	0,0	0,0	0,0
2	Arbusteto a prevalenza di ginepri nella fascia montana e submontana	0,0	0,0	0,0	0,0	0,0	0,0	0,0	0,0	0,0	0,0	0,0	0,0	0,0	0,0
3	Arbusteto a prevalenza di ginestre	8,9	4,8	0,0	0,0	0,0	0,0	0,0	0,0	0,0	0,0	0,0	0,0	0,0	0,0
4	Arbusteto a prevalenza di rose, rovi e prugnolo	0,7	2,3	0,0	0,0	0,0	0,0	0,0	0,0	0,0	0,0	0,0	0,0	0,0	0,0
5	Arbusteto a prevalenza di specie della macchia	0,0	0,0	0,0	0,0	0,0	0,0	0,0	0,0	0,0	0,0	0,0	0,0	0,0	0,0
6	Boscaglia pioniera calanchiva	5,1	3,9	0,0	0,0	0,0	0,0	0,0	0,0	0,0	0,0	0,0	0,0	0,0	0,0
7	Boschi di forra	0,0	0,0	0,0	0,0	0,0	0,0	0,0	0,0	0,0	0,0	0,0	0,0	0,0	0,0
8	Castagneto (neutrofilo-acidofilo)	0,0	0,0	0,0	0,0	0,0	0,0	0,0	0,0	0,0	0,0	0,0	0,0	0,0	0,0
9	Castagneto da frutto	0,0	0,0	0,0	0,0	0,0	0,0	0,0	0,0	0,0	0,0	0,0	0,0	0,0	0,0
10	Cerreta mesofila	0,0	0,0	0,0	0,0	0,0	0,0	0,0	0,0	0,0	0,0	0,0	0,0	0,0	0,0
11	Cerreta mesoxerofila	0,0	0,0	0,0	0,0	0,0	0,0	0,0	0,0	0,0	0,0	0,0	0,0	0,0	0,0
12	Faggeta altomontana rupestre	0,0	0,0	0,0	0,0	0,0	0,0	0,0	0,0	0,0	0,0	0,0	0,0	0,0	0,0
13	Faggeta montana (eutrofica-mesoneutrofila-acidofila)	0,0	0,0	0,0	0,0	0,0	0,0	0,0	0,0	0,0	0,0	0,0	0,0	0,0	0,0
14	Faggeta termofila e basso montana	0,0	0,0	0,0	0,0	0,0	0,0	0,0	0,0	0,0	0,0	0,0	0,0	0,0	0,0
15	Latifoglie di invasione miste e varie	66,9	23,7	0,0	0,0	0,0	0,0	0,0	0,0	0,0	0,0	0,0	0,0	0,0	0,0
16	Lecceta costiera termofila	0,0	0,0	0,0	0,0	0,0	0,0	0,0	0,0	0,0	0,0	0,0	0,0	0,0	0,0
17	Lecceta mesoxerofila	0,0	0,0	0,0	0,0	0,0	0,0	0,0	0,0	0,0	0,0	0,0	0,0	0,0	0,0
18	Lecceta rupicola	0,0	0,0	0,0	0,0	0,0	0,0	0,0	0,0	0,0	0,0	0,0	0,0	0,0	0,0
19	Mugheta appenninica	0,0	0,0	0,0	0,0	0,0	0,0	0,0	0,0	0,0	0,0	0,0	0,0	0,0	0,0
20	Orno-ostrieto pioniero	0,0	0,0	0,0	0,0	0,0	0,0	0,0	0,0	0,0	0,0	0,0	0,0	0,0	0,0
21	Ostrieto mesofilo	0,0	0,0	0,0	0,0	0,0	0,0	0,0	0,0	0,0	0,0	0,0	0,0	0,0	0,0
22	Ostrieto mesoxerofilo	0,0	0,0	0,0	0,0	0,0	0,0	0,0	0,0	0,0	0,0	0,0	0,0	0,0	0,0
23	Pineta naturale di pino nero di Villetta Barrea	0,0	0,0	0,0	0,0	0,0	0,0	0,0	0,0	0,0	0,0	0,0	0,0	0,0	0,0
24	Pioppeto di pioppo tremulo	0,0	0,0	0,0	0,0	0,0	0,0	0,0	0,0	0,0	0,0	0,0	0,0	0,0	0,0
25	Pioppo-saliceto ripariale	214,4	3,9	0,0	0,0	0,0	0,0	0,0	0,0	0,0	0,0	0,0	0,0	0,0	0,0
26	Querceto a roverella pioniero	2,0	0,0	0,0	0,0	0,0	0,0	0,0	0,0	0,0	0,0	0,0	0,0	0,0	0,0
27	Querceto a roverella tipico	0,7	0,0	0,0	0,0	0,0	0,0	0,0	0,0	0,0	0,0	0,0	0,0	0,0	0,0
28	Querceto di roverella mesoxerofilo	43,9	45,8	0,0	0,0	0,0	0,0	0,0	0,0	0,0	0,0	0,0	0,0	0,0	0,0
29	Rimboschimento di conifere mediterranee	16,2	12,0	0,0	0,0	0,0	0,0	0,0	0,0	0,0	0,0	0,0	0,0	0,0	0,0
30	Rimboschimento di conifere nella fascia altocollinare e submontana	0,0	0,0	0,0	0,0	0,0	0,0	0,0	0,0	0,0	0,0	0,0	0,0	0,0	0,0
31	Rimboschimento di conifere nella fascia montana	0,0	0,0	0,0	0,0	0,0	0,0	0,0	0,0	0,0	0,0	0,0	0,0	0,0	0,0
32	Robinieto-aillanteto	34,0	5,5	0,0	0,0	0,0	0,0	0,0	0,0	0,0	0,0	0,0	0,0	0,0	0,0
33	Variante Abete bianco	0,0	0,0	0,0	0,0	0,0	0,0	0,0	0,0	0,0	0,0	0,0	0,0	0,0	0,0



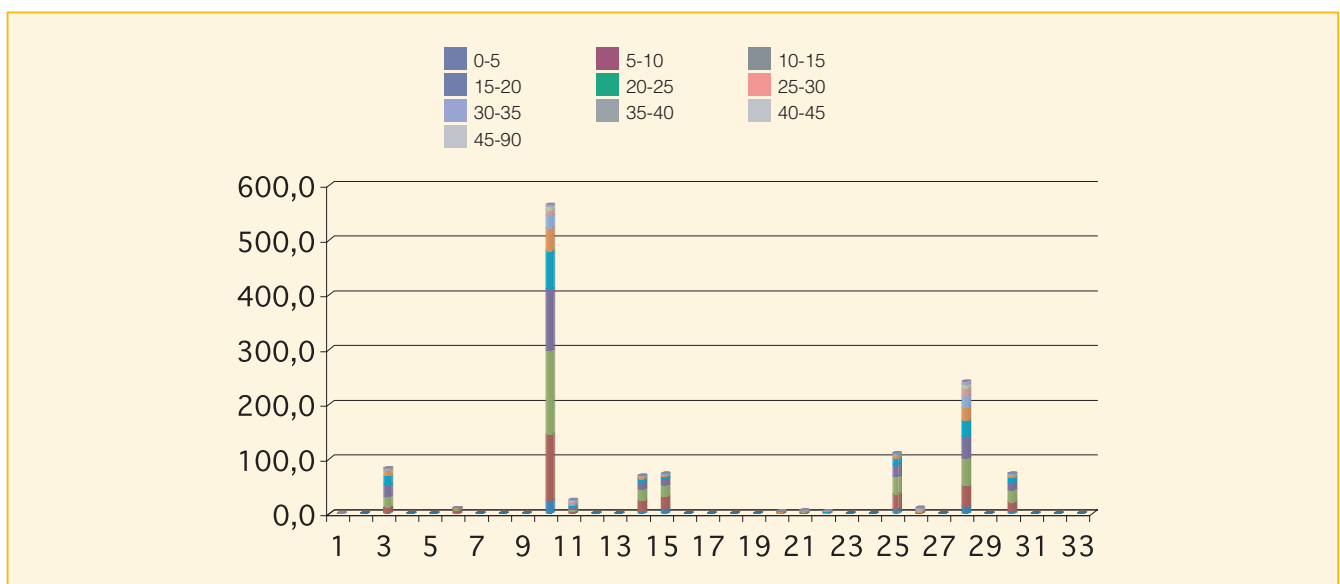


Cod.	Tipologia forestale	Superficie (Ha)
1	Arbusteto a prevalenza di ginepri mesoxerofili	0,0
2	Arbusteto a prevalenza di ginepri nella fascia montana e submontana	0,0
3	Arbusteto a prevalenza di ginestre	82,9
4	Arbusteto a prevalenza di rose, rovi e prugnolo	0,0
5	Arbusteto a prevalenza di specie della macchia	0,0
6	Boscaglia pioniera calanchiva	10,2
7	Boschi di forra	0,0
8	Castagneto (neutrofilo-acidofilo)	0,0
9	Castagneto da frutto	0,0
10	Cerreta mesofila	565,0
11	Cerreta mesoxerofila	24,7
12	Faggeta altomontana rupestre	0,0
13	Faggeta montana (eutrofica-mesoneutrofila-acidofila)	0,0
14	Faggeta termofila e basso montana	69,5
15	Latifoglie di invasione miste e varie	73,0
16	Lecceta costiera termofila	0,0
17	Lecceta mesoxerofila	0,0
18	Lecceta rupicola	0,0
19	Mugheta appenninica	0,0
20	Orno-ostrieto pioniero	4,1
21	Ostrieto mesofilo	6,0
22	Ostrieto mesoxerofilo	4,4
23	Pineta naturale di pino nero di Villetta Barrea	0,0
24	Pioppeto di pioppo tremulo	0,0
25	Pioppo-saliceto ripariale	110,8
26	Querceto a roverella pioniero	11,0
27	Querceto a roverella tipico	0,0
28	Querceto di roverella mesoxerofilo	241,5
29	Rimboscimento di conifere mediterranee	0,0
30	Rimboscimento di conifere nella fascia altocollinare e submontana	73,0
31	Rimboscimento di conifere nella fascia montana	0,0
32	Robinieta-aillanteto	0,0
33	Variante Abete bianco	0,0

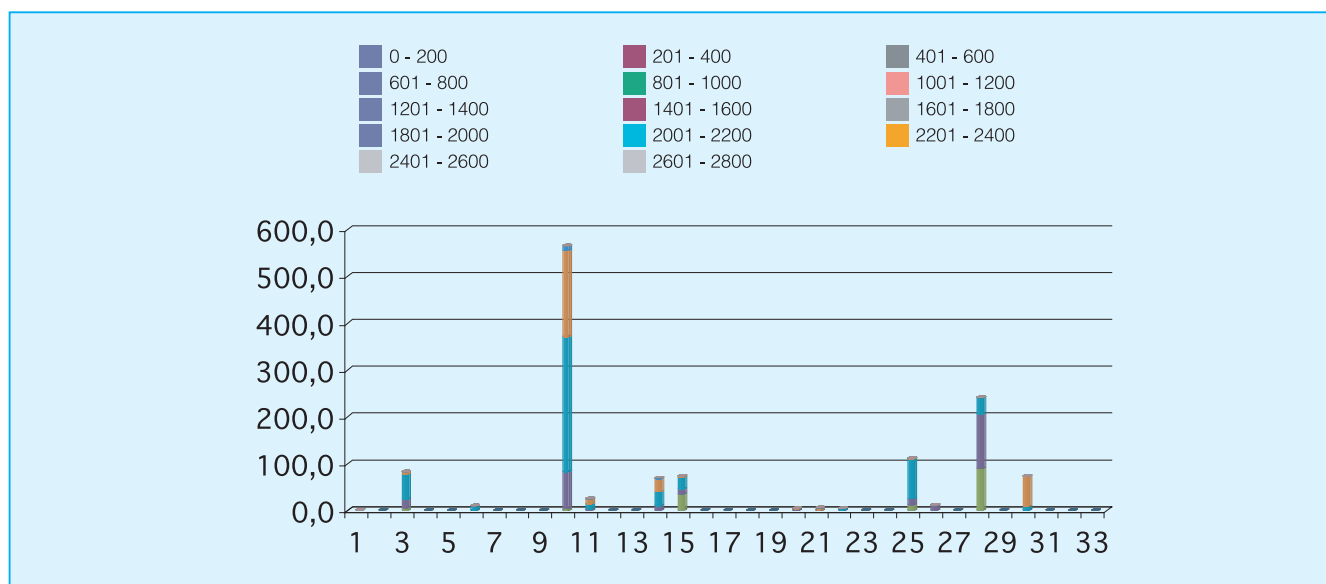
Cod.	Tipologia forestale distribuita per esposizione	NP	N	NE	E	SE	S	SO	O	NO
1	Arbusteto a prevalenza di ginepri mesoxerofili	0,0	0,0	0,0	0,0	0,0	0,0	0,0	0,0	0,0
2	Arbusteto a prevalenza di ginepri nella fascia montana e submontana	0,0	0,0	0,0	0,0	0,0	0,0	0,0	0,0	0,0
3	Arbusteto a prevalenza di ginestre	0,0	1,2	4,8	22,5	30,4	15,5	5,1	2,8	0,7
4	Arbusteto a prevalenza di rose, rovi e prugnolo	0,0	0,0	0,0	0,0	0,0	0,0	0,0	0,0	0,0
5	Arbusteto a prevalenza di specie della macchia	0,0	0,0	0,0	0,0	0,0	0,0	0,0	0,0	0,0
6	Boscaglia pioniera calanchiva	0,0	0,2	0,5	0,0	0,0	0,0	0,6	6,8	2,2
7	Boschi di forra	0,0	0,0	0,0	0,0	0,0	0,0	0,0	0,0	0,0
8	Castagneto (neutrofilo-acidofilo)	0,0	0,0	0,0	0,0	0,0	0,0	0,0	0,0	0,0
9	Castagneto da frutto	0,0	0,0	0,0	0,0	0,0	0,0	0,0	0,0	0,0
10	Cerreta mesofila	0,6	20,6	39,5	53,6	64,4	144,0	150,1	68,1	24,0
11	Cerreta mesoxerofila	0,0	0,8	2,1	4,4	2,1	5,1	8,0	1,6	0,7
12	Faggeta altomontana rupestre	0,0	0,0	0,0	0,0	0,0	0,0	0,0	0,0	0,0
13	Faggeta montana (eutrofica-mesoneutrofila-acidofila)	0,0	0,0	0,0	0,0	0,0	0,0	0,0	0,0	0,0
14	Faggeta termofila e basso montana	0,0	2,7	3,3	6,8	7,6	13,7	11,2	13,4	10,9
15	Latifoglie di invasione miste e varie	0,0	3,5	6,3	12,1	17,0	15,3	10,3	5,0	3,5
16	Lecceta costiera termofila	0,0	0,0	0,0	0,0	0,0	0,0	0,0	0,0	0,0
17	Lecceta mesoxerofila	0,0	0,0	0,0	0,0	0,0	0,0	0,0	0,0	0,0
18	Lecceta rupicola	0,0	0,0	0,0	0,0	0,0	0,0	0,0	0,0	0,0
19	Mugheta appenninica	0,0	0,0	0,0	0,0	0,0	0,0	0,0	0,0	0,0
20	Orno-ostrieto pioniero	0,0	0,0	0,7	3,0	0,3	0,2	0,0	0,0	0,0
21	Ostrieto mesofilo	0,0	0,0	1,1	4,6	0,2	0,0	0,0	0,0	0,0
22	Ostrieto mesoxerofilo	0,0	0,0	1,2	0,9	0,0	0,2	0,5	1,0	0,7
23	Pineta naturale di pino nero di Villetta Barrea	0,0	0,0	0,0	0,0	0,0	0,0	0,0	0,0	0,0
24	Pioppeto di pioppo tremulo	0,0	0,0	0,0	0,0	0,0	0,0	0,0	0,0	0,0
25	Pioppo-saliceto ripariale	0,0	19,8	20,0	18,5	15,3	11,4	5,5	7,8	12,6
26	Querceto a roverella pioniero	0,0	0,1	0,3	1,8	1,8	4,5	1,8	0,7	0,0
27	Querceto a roverella tipico	0,0	0,0	0,0	0,0	0,0	0,0	0,0	0,0	0,0
28	Querceto di roverella mesoxerofilo	0,2	7,3	22,4	55,3	60,2	62,9	24,6	7,3	1,3
29	Rimboschimento di conifere mediterranee	0,0	0,0	0,0	0,0	0,0	0,0	0,0	0,0	0,0
30	Rimboschimento di conifere nella fascia altocollinare e submontana	0,0	6,9	10,5	17,0	12,1	6,5	5,5	9,9	4,5
31	Rimboschimento di conifere nella fascia montana	0,0	0,0	0,0	0,0	0,0	0,0	0,0	0,0	0,0
32	Robiniето-aillanteto	0,0	0,0	0,0	0,0	0,0	0,0	0,0	0,0	0,0
33	Variante Abete bianco	0,0	0,0	0,0	0,0	0,0	0,0	0,0	0,0	0,0



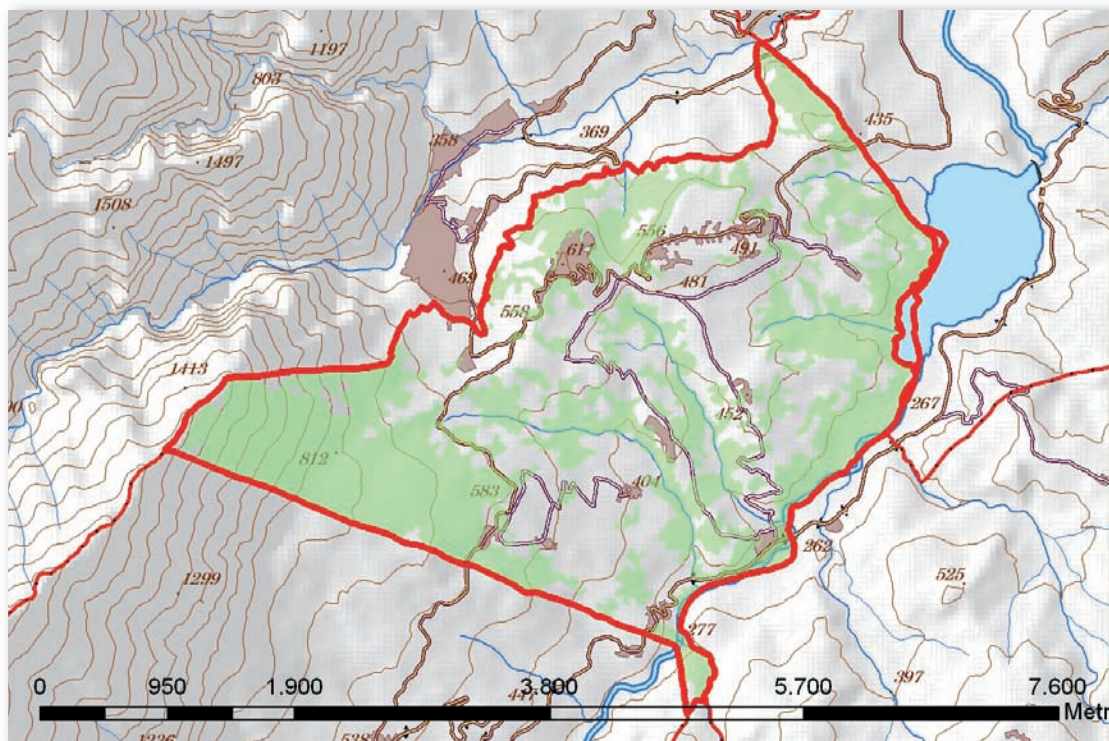
Cod.	Tipologia forestale distribuita per pendenza (gradi)	0-5	5-10	10-15	15-20	20-25	25-30	30-35	35-40	40-45	45-90
1	Arbusteto a prevalenza di ginepri mesoxerofili	0,0	0,0	0,0	0,0	0,0	0,0	0,0	0,0	0,0	0,0
2	Arbusteto a prevalenza di ginepri nella fascia montana e submontana	0,0	0,0	0,0	0,0	0,0	0,0	0,0	0,0	0,0	0,0
3	Arbusteto a prevalenza di ginestre	2,1	9,3	18,9	21,8	16,7	9,6	3,7	0,8	0,0	0,0
4	Arbusteto a prevalenza di rose, rovi e prugnolo	0,0	0,0	0,0	0,0	0,0	0,0	0,0	0,0	0,0	0,0
5	Arbusteto a prevalenza di specie della macchia	0,0	0,0	0,0	0,0	0,0	0,0	0,0	0,0	0,0	0,0
6	Boscaglia pioniera calanchiva	0,7	5,0	3,3	0,7	0,4	0,0	0,0	0,0	0,0	0,0
7	Boschi di forra	0,0	0,0	0,0	0,0	0,0	0,0	0,0	0,0	0,0	0,0
8	Castagneto (neutrofilo-acidofilo)	0,0	0,0	0,0	0,0	0,0	0,0	0,0	0,0	0,0	0,0
9	Castagneto da frutto	0,0	0,0	0,0	0,0	0,0	0,0	0,0	0,0	0,0	0,0
10	Cerreta mesofila	23,3	121,3	153,5	111,9	70,4	41,9	22,0	11,1	5,6	3,9
11	Cerreta mesoxerofila	0,6	3,3	3,9	3,3	3,5	2,6	2,8	2,2	1,4	1,1
12	Faggeta altomontana rupestre	0,0	0,0	0,0	0,0	0,0	0,0	0,0	0,0	0,0	0,0
13	Faggeta montana (eutrofica-mesoneutrofila-acidofila)	0,0	0,0	0,0	0,0	0,0	0,0	0,0	0,0	0,0	0,0
14	Faggeta termofila e basso montana	3,3	20,5	20,5	12,7	5,9	2,8	1,9	1,1	0,5	0,2
15	Latifoglie di invasione miste e varie	8,5	23,3	20,1	11,4	5,0	2,7	1,4	0,4	0,1	0,1
16	Lecceta costiera termofila	0,0	0,0	0,0	0,0	0,0	0,0	0,0	0,0	0,0	0,0
17	Lecceta mesoxerofila	0,0	0,0	0,0	0,0	0,0	0,0	0,0	0,0	0,0	0,0
18	Lecceta rupicola	0,0	0,0	0,0	0,0	0,0	0,0	0,0	0,0	0,0	0,0
19	Mugheta appenninica	0,0	0,0	0,0	0,0	0,0	0,0	0,0	0,0	0,0	0,0
20	Orno-ostrieto pioniero	0,0	0,1	1,2	1,0	0,7	0,3	0,3	0,2	0,1	0,1
21	Ostrieto mesofilo	0,0	0,1	0,5	0,5	1,4	1,0	1,1	0,6	0,4	0,3
22	Ostrieto mesoxerofilo	0,0	0,2	0,9	1,3	0,8	0,2	0,1	0,2	0,3	0,4
23	Pineta naturale di pino nero di Villetta Barrea	0,0	0,0	0,0	0,0	0,0	0,0	0,0	0,0	0,0	0,0
24	Pioppeto di pioppo tremulo	0,0	0,0	0,0	0,0	0,0	0,0	0,0	0,0	0,0	0,0
25	Pioppo-saliceto ripariale	6,9	28,3	32,3	21,7	11,7	6,1	2,6	1,0	0,2	0,1
26	Querceto a roverella pioniero	0,1	0,1	0,3	0,4	0,8	1,6	2,0	1,6	1,7	2,4
27	Querceto a roverella tipico	0,0	0,0	0,0	0,0	0,0	0,0	0,0	0,0	0,0	0,0
28	Querceto di roverella mesoxerofilo	12,7	37,9	50,2	39,7	29,8	24,4	20,3	14,1	6,9	5,5
29	Rimboschimento di conifere mediterranee	0,0	0,0	0,0	0,0	0,0	0,0	0,0	0,0	0,0	0,0
30	Rimboschimento di conifere nella fascia altocollinare e submontana	5,2	16,6	21,4	13,4	9,0	4,2	2,5	0,4	0,1	0,0
31	Rimboschimento di conifere nella fascia montana	0,0	0,0	0,0	0,0	0,0	0,0	0,0	0,0	0,0	0,0
32	Robinietao-aillanteto	0,0	0,0	0,0	0,0	0,0	0,0	0,0	0,0	0,0	0,0
33	Variante Abete bianco	0,0	0,0	0,0	0,0	0,0	0,0	0,0	0,0	0,0	0,0



Cod.	Tipologia forestale distribuita per fasce altimetriche	0 200	201 400	401 600	601 800	801 1000	1001 1200	1201 1400	1401 1600	1601 1800	1801 2000	2001 2200	2201 2400	2401 2600	2601 2800
1	Arbusteto a prevalenza di ginepri mesoxerofili	0,0	0,0	0,0	0,0	0,0	0,0	0,0	0,0	0,0	0,0	0,0	0,0	0,0	0,0
2	Arbusteto a prevalenza di ginepri nella fascia montana e submontana	0,0	0,0	0,0	0,0	0,0	0,0	0,0	0,0	0,0	0,0	0,0	0,0	0,0	0,0
3	Arbusteto a prevalenza di ginestre	0,0	0,0	5,9	17,8	52,8	6,5	0,0	0,0	0,0	0,0	0,0	0,0	0,0	0,0
4	Arbusteto a prevalenza di rose, rovi e prugnolo	0,0	0,0	0,0	0,0	0,0	0,0	0,0	0,0	0,0	0,0	0,0	0,0	0,0	0,0
5	Arbusteto a prevalenza di specie della macchia	0,0	0,0	0,0	0,0	0,0	0,0	0,0	0,0	0,0	0,0	0,0	0,0	0,0	0,0
6	Boscaglia pioniera calanchiva	0,0	0,0	0,0	0,0	10,2	0,0	0,0	0,0	0,0	0,0	0,0	0,0	0,0	0,0
7	Boschi di forra	0,0	0,0	0,0	0,0	0,0	0,0	0,0	0,0	0,0	0,0	0,0	0,0	0,0	0,0
8	Castagneto (neutrofilo-acidofilo)	0,0	0,0	0,0	0,0	0,0	0,0	0,0	0,0	0,0	0,0	0,0	0,0	0,0	0,0
9	Castagneto da frutto	0,0	0,0	0,0	0,0	0,0	0,0	0,0	0,0	0,0	0,0	0,0	0,0	0,0	0,0
10	Cerreta mesofila	0,0	0,0	4,7	78,3	288,4	183,7	9,9	0,0	0,0	0,0	0,0	0,0	0,0	0,0
11	Cerreta mesoxerofila	0,0	0,0	0,9	1,7	11,4	10,2	0,6	0,0	0,0	0,0	0,0	0,0	0,0	0,0
12	Faggeta altomontana rupestre	0,0	0,0	0,0	0,0	0,0	0,0	0,0	0,0	0,0	0,0	0,0	0,0	0,0	0,0
13	Faggeta montana (eutrofica-mesoneutrofila-acidofila)	0,0	0,0	0,0	0,0	0,0	0,0	0,0	0,0	0,0	0,0	0,0	0,0	0,0	0,0
14	Faggeta termofila e basso montana	0,0	0,0	0,0	10,0	29,3	27,6	2,5	0,0	0,0	0,0	0,0	0,0	0,0	0,0
15	Latifoglie di invasione miste e varie	0,0	0,0	34,5	11,3	24,8	2,4	0,0	0,0	0,0	0,0	0,0	0,0	0,0	0,0
16	Lecceta costiera termofila	0,0	0,0	0,0	0,0	0,0	0,0	0,0	0,0	0,0	0,0	0,0	0,0	0,0	0,0
17	Lecceta mesoxerofila	0,0	0,0	0,0	0,0	0,0	0,0	0,0	0,0	0,0	0,0	0,0	0,0	0,0	0,0
18	Lecceta rupicola	0,0	0,0	0,0	0,0	0,0	0,0	0,0	0,0	0,0	0,0	0,0	0,0	0,0	0,0
19	Mugheta appenninica	0,0	0,0	0,0	0,0	0,0	0,0	0,0	0,0	0,0	0,0	0,0	0,0	0,0	0,0
20	Orno-ostrieto pioniero	0,0	0,0	0,0	3,6	0,0	0,2	0,3	0,0	0,0	0,0	0,0	0,0	0,0	0,0
21	Ostrieto mesofilo	0,0	0,0	0,0	0,0	0,0	4,7	1,3	0,0	0,0	0,0	0,0	0,0	0,0	0,0
22	Ostrieto mesoxerofilo	0,0	0,0	0,0	0,8	3,6	0,0	0,0	0,0	0,0	0,0	0,0	0,0	0,0	0,0
23	Pineta naturale di pino nero di Villetta Barrea	0,0	0,0	0,0	0,0	0,0	0,0	0,0	0,0	0,0	0,0	0,0	0,0	0,0	0,0
24	Pioppeto di pioppo tremulo	0,0	0,0	0,0	0,0	0,0	0,0	0,0	0,0	0,0	0,0	0,0	0,0	0,0	0,0
25	Pioppo-saliceto ripariale	0,0	0,0	11,5	12,8	85,5	1,0	0,0	0,0	0,0	0,0	0,0	0,0	0,0	0,0
26	Querceto a roverella pioniero	0,0	0,0	0,5	10,5	0,0	0,0	0,0	0,0	0,0	0,0	0,0	0,0	0,0	0,0
27	Querceto a roverella tipico	0,0	0,0	0,0	0,0	0,0	0,0	0,0	0,0	0,0	0,0	0,0	0,0	0,0	0,0
28	Querceto di roverella mesoxerofilo	0,0	0,0	89,2	115,7	36,4	0,1	0,0	0,0	0,0	0,0	0,0	0,0	0,0	0,0
29	Rimboschimento di conifere mediterranee	0,0	0,0	0,0	0,0	0,0	0,0	0,0	0,0	0,0	0,0	0,0	0,0	0,0	0,0
30	Rimboschimento di conifere nella fascia altocollinare e submontana	0,0	0,0	0,0	0,1	7,9	65,0	0,0	0,0	0,0	0,0	0,0	0,0	0,0	0,0
31	Rimboschimento di conifere nella fascia montana	0,0	0,0	0,0	0,0	0,0	0,0	0,0	0,0	0,0	0,0	0,0	0,0	0,0	0,0
32	Robinieta-aillanteto	0,0	0,0	0,0	0,0	0,0	0,0	0,0	0,0	0,0	0,0	0,0	0,0	0,0	0,0
33	Variante Abete bianco	0,0	0,0	0,0	0,0	0,0	0,0	0,0	0,0	0,0	0,0	0,0	0,0	0,0	0,0

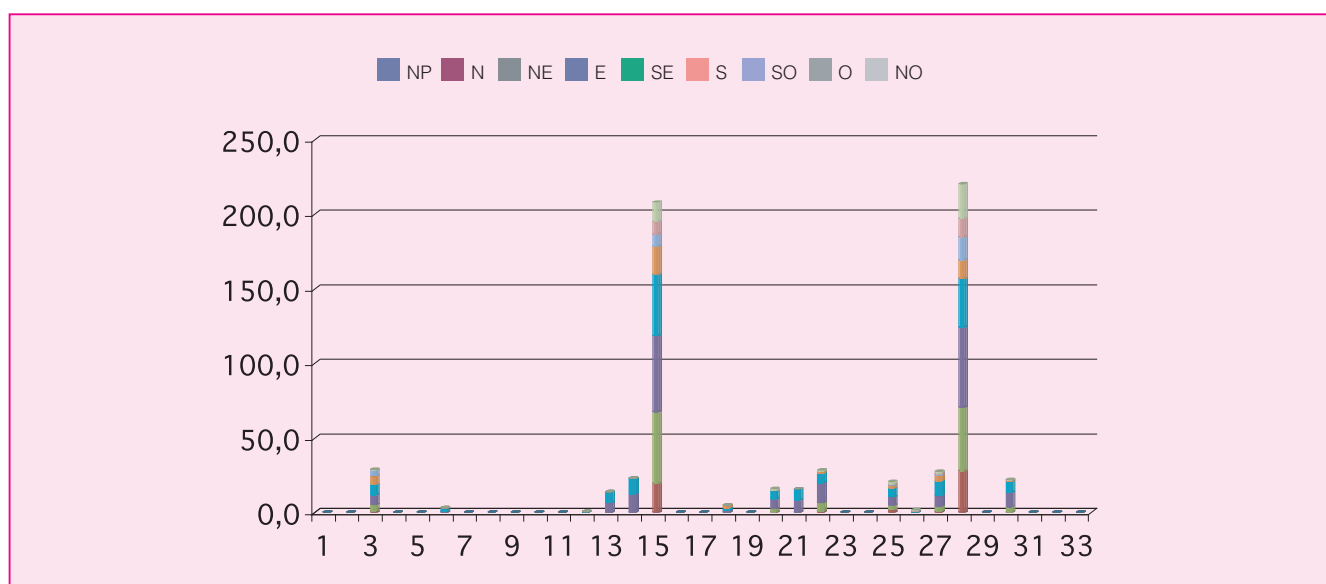


Comune di Civitella Messer Raimondo

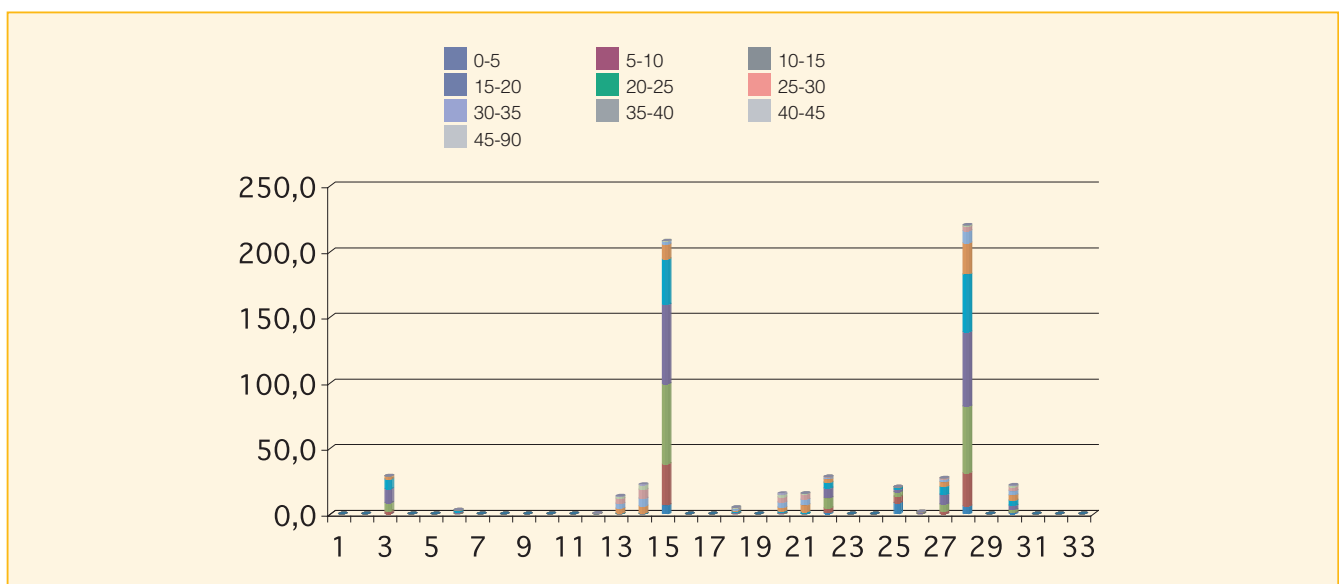


Cod.	Tipologia forestale	Superficie (Ha)
1	Arbusteto a prevalenza di ginepri mesoxerofili	0,0
2	Arbusteto a prevalenza di ginepri nella fascia montana e submontana	0,0
3	Arbusteto a prevalenza di ginestre	29,0
4	Arbusteto a prevalenza di rose, rovi e prugnolo	0,0
5	Arbusteto a prevalenza di specie della macchia	0,0
6	Boscaglia pioniera calanchiva	3,2
7	Boschi di forra	0,0
8	Castagneto (neutrofilo-acidofilo)	0,0
9	Castagneto da frutto	0,0
10	Cerreta mesofila	0,0
11	Cerreta mesoxerofila	0,0
12	Faggeta altomontana rupestre	0,7
13	Faggeta montana (eutrofica-mesoneutrofila-acidofila)	13,8
14	Faggeta termofila e basso montana	22,8
15	Latifoglie di invasione miste e varie	208,1
16	Lecceta costiera termofila	0,0
17	Lecceta mesoxerofila	0,0
18	Lecceta rupicola	5,0
19	Mugheta appenninica	0,0
20	Orno-ostrieto pioniero	16,0
21	Ostrieto mesofilo	15,8
22	Ostrieto mesoxerofilo	28,3
23	Pineta naturale di pino nero di Villetta Barrea	0,0
24	Pioppeto di pioppo tremulo	0,0
25	Pioppo-saliceto ripariale	20,8
26	Querceto a roverella pioniero	1,8
27	Querceto a roverella tipico	27,5
28	Querceto di roverella mesoxerofilo	220,2
29	Rimboschimento di conifere mediterranee	0,0
30	Rimboschimento di conifere nella fascia altocollinare e submontana	22,0
31	Rimboschimento di conifere nella fascia montana	0,0
32	Robinieta-aillanteto	0,0
33	Variante Abete bianco	0,0

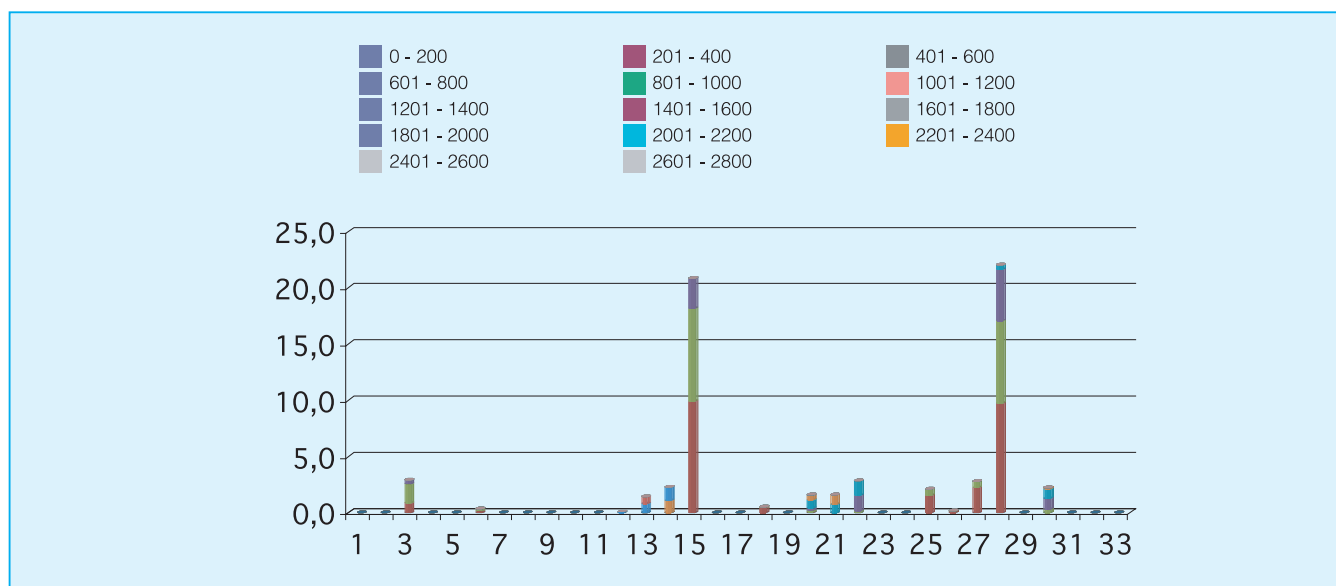
Cod.	Tipologia forestale distribuita per esposizione	NP	N	NE	E	SE	S	SO	O	NO
1	Arbusteto a prevalenza di ginepri mesoxerofili	0,0	0,0	0,0	0,0	0,0	0,0	0,0	0,0	0,0
2	Arbusteto a prevalenza di ginepri nella fascia montana e submontana	0,0	0,0	0,0	0,0	0,0	0,0	0,0	0,0	0,0
3	Arbusteto a prevalenza di ginestre	0,0	1,1	4,1	6,5	7,1	5,8	3,8	0,1	0,6
4	Arbusteto a prevalenza di rose, rovi e prugnolo	0,0	0,0	0,0	0,0	0,0	0,0	0,0	0,0	0,0
5	Arbusteto a prevalenza di specie della macchia	0,0	0,0	0,0	0,0	0,0	0,0	0,0	0,0	0,0
6	Boscaglia pioniera calanchiva	0,0	0,0	0,2	0,8	1,6	0,5	0,1	0,0	0,0
7	Boschi di forra	0,0	0,0	0,0	0,0	0,0	0,0	0,0	0,0	0,0
8	Castagneto (neutrofilo-acidofilo)	0,0	0,0	0,0	0,0	0,0	0,0	0,0	0,0	0,0
9	Castagneto da frutto	0,0	0,0	0,0	0,0	0,0	0,0	0,0	0,0	0,0
10	Cerreta mesofila	0,0	0,0	0,0	0,0	0,0	0,0	0,0	0,0	0,0
11	Cerreta mesoxerofila	0,0	0,0	0,0	0,0	0,0	0,0	0,0	0,0	0,0
12	Faggeta altomontana rupestre	0,0	0,0	0,0	0,1	0,5	0,0	0,0	0,0	0,0
13	Faggeta montana (eutrofica-mesoneutrofila-acidofila)	0,0	0,0	0,0	6,6	7,1	0,0	0,0	0,0	0,0
14	Faggeta termofila e basso montana	0,0	0,0	0,0	12,3	10,3	0,1	0,0	0,0	0,0
15	Latifoglie di invasione miste e varie	0,0	19,6	47,8	51,0	41,2	18,8	7,8	8,6	13,2
16	Lecceta costiera termofila	0,0	0,0	0,0	0,0	0,0	0,0	0,0	0,0	0,0
17	Lecceta mesoxerofila	0,0	0,0	0,0	0,0	0,0	0,0	0,0	0,0	0,0
18	Lecceta rupicola	0,0	0,0	0,0	1,5	1,5	1,8	0,1	0,0	0,0
19	Mugheta appenninica	0,0	0,0	0,0	0,0	0,0	0,0	0,0	0,0	0,0
20	Orno-ostrieto pioniero	0,0	0,6	1,8	6,8	5,6	0,0	0,0	0,0	1,1
21	Ostrieto mesofilo	0,0	0,0	0,1	8,2	7,4	0,0	0,0	0,0	0,0
22	Ostrieto mesoxerofilo	0,0	0,9	5,8	13,3	6,3	1,0	0,1	0,3	0,6
23	Pineta naturale di pino nero di Villetta Barrea	0,0	0,0	0,0	0,0	0,0	0,0	0,0	0,0	0,0
24	Pioppeto di pioppo tremulo	0,0	0,0	0,0	0,0	0,0	0,0	0,0	0,0	0,0
25	Pioppo-saliceto ripariale	0,0	2,0	2,9	5,4	6,2	1,7	0,4	0,4	1,8
26	Querceto a roverella pioniero	0,0	0,1	0,1	0,1	0,1	0,3	0,4	0,2	0,5
27	Querceto a roverella tipico	0,0	0,8	3,0	7,5	9,9	3,7	0,9	1,0	0,7
28	Querceto di roverella mesoxerofilo	0,0	28,0	42,6	53,6	32,5	12,5	15,4	12,6	22,9
29	Rimboschimento di conifere mediterranee	0,0	0,0	0,0	0,0	0,0	0,0	0,0	0,0	0,0
30	Rimboschimento di conifere nella fascia altocollinare e submontana	0,0	0,2	3,5	9,7	7,4	0,6	0,2	0,1	0,3
31	Rimboschimento di conifere nella fascia montana	0,0	0,0	0,0	0,0	0,0	0,0	0,0	0,0	0,0
32	Robinieto-aillanteto	0,0	0,0	0,0	0,0	0,0	0,0	0,0	0,0	0,0
33	Variante Abete bianco	0,0	0,0	0,0	0,0	0,0	0,0	0,0	0,0	0,0

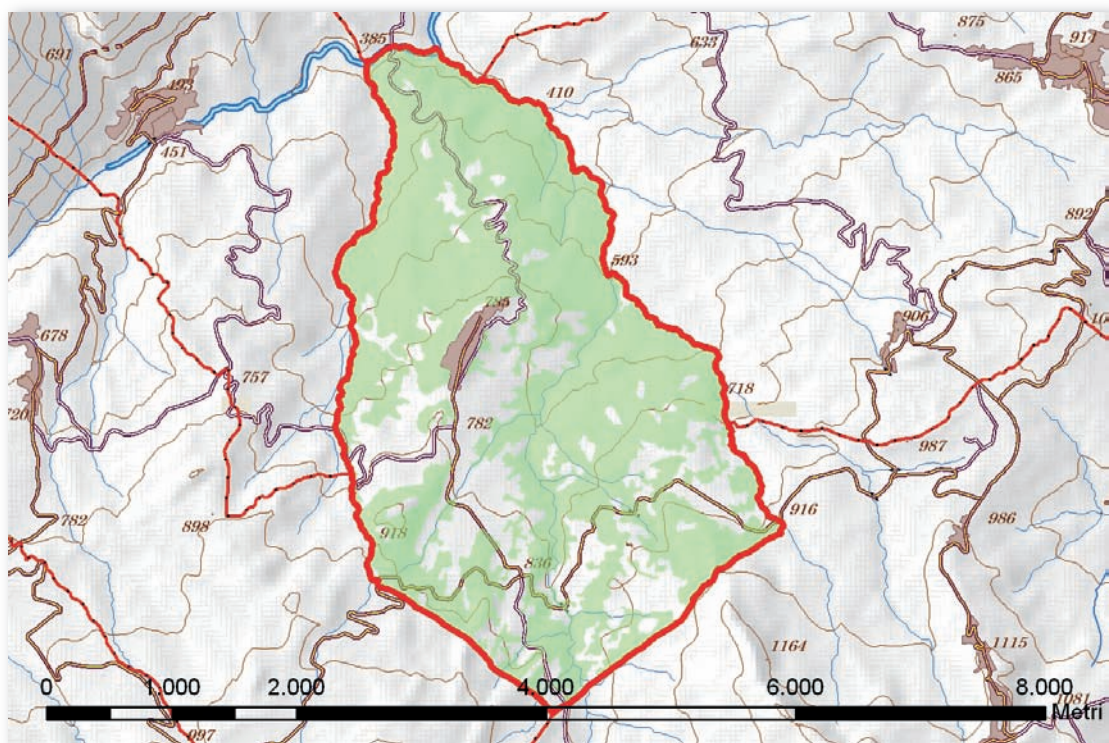


Cod.	Tipologia forestale distribuita per pendenza (gradi)	0-5	5-10	10-15	15-20	20-25	25-30	30-35	35-40	40-45	45-90
1	Arbusteto a prevalenza di ginepri mesoxerofili	0,0	0,0	0,0	0,0	0,0	0,0	0,0	0,0	0,0	0,0
2	Arbusteto a prevalenza di ginepri nella fascia montana e submontana	0,0	0,0	0,0	0,0	0,0	0,0	0,0	0,0	0,0	0,0
3	Arbusteto a prevalenza di ginestre	0,2	1,8	6,5	10,5	7,3	2,5	0,2	0,0	0,0	0,0
4	Arbusteto a prevalenza di rose, rovi e prugnolo	0,0	0,0	0,0	0,0	0,0	0,0	0,0	0,0	0,0	0,0
5	Arbusteto a prevalenza di specie della macchia	0,0	0,0	0,0	0,0	0,0	0,0	0,0	0,0	0,0	0,0
6	Boscaglia pioniera calanchiva	0,1	0,0	0,4	0,9	1,0	0,4	0,1	0,1	0,1	0,0
7	Boschi di forra	0,0	0,0	0,0	0,0	0,0	0,0	0,0	0,0	0,0	0,0
8	Castagneto (neutrofilo-acidofilo)	0,0	0,0	0,0	0,0	0,0	0,0	0,0	0,0	0,0	0,0
9	Castagneto da frutto	0,0	0,0	0,0	0,0	0,0	0,0	0,0	0,0	0,0	0,0
10	Cerreta mesofila	0,0	0,0	0,0	0,0	0,0	0,0	0,0	0,0	0,0	0,0
11	Cerreta mesoxerofila	0,0	0,0	0,0	0,0	0,0	0,0	0,0	0,0	0,0	0,0
12	Faggeta altomontana rupestre	0,0	0,0	0,0	0,0	0,0	0,1	0,2	0,2	0,1	0,1
13	Faggeta montana (eutrofica-mesoneutrofila-acidofila)	0,0	0,0	0,1	0,1	0,3	3,7	3,5	4,1	1,5	0,4
14	Faggeta termofila e basso montana	0,0	0,0	0,0	0,1	0,7	5,0	6,1	7,0	3,4	0,6
15	Latifoglie di invasione miste e varie	6,8	31,4	60,8	60,5	34,6	11,3	2,4	0,3	0,0	0,0
16	Lecceta costiera termofila	0,0	0,0	0,0	0,0	0,0	0,0	0,0	0,0	0,0	0,0
17	Lecceta mesoxerofila	0,0	0,0	0,0	0,0	0,0	0,0	0,0	0,0	0,0	0,0
18	Lecceta rupicola	0,0	0,1	0,3	0,6	1,1	1,0	0,9	0,7	0,3	0,0
19	Mugheta appenninica	0,0	0,0	0,0	0,0	0,0	0,0	0,0	0,0	0,0	0,0
20	Orno-ostrieto pioniero	0,0	0,1	0,3	0,5	1,0	3,3	3,6	3,8	2,0	1,3
21	Ostrieto mesofilo	0,0	0,0	0,0	0,0	1,4	5,6	4,2	4,2	0,4	0,1
22	Ostrieto mesoxerofilo	1,1	3,5	7,7	7,2	4,7	2,5	1,1	0,5	0,0	0,0
23	Pineta naturale di pino nero di Villetta Barrea	0,0	0,0	0,0	0,0	0,0	0,0	0,0	0,0	0,0	0,0
24	Pioppeto di pioppo tremulo	0,0	0,0	0,0	0,0	0,0	0,0	0,0	0,0	0,0	0,0
25	Pioppo-saliceto ripariale	8,5	4,7	3,7	2,0	1,2	0,4	0,1	0,1	0,1	0,0
26	Querceto a roverella pioniero	0,1	0,1	0,2	0,4	0,3	0,3	0,1	0,1	0,0	0,0
27	Querceto a roverella tipico	0,3	1,7	5,5	7,5	5,9	3,5	2,2	0,7	0,2	0,1
28	Querceto di roverella mesoxerofilo	6,1	25,1	50,8	56,5	44,3	23,5	9,3	3,4	1,0	0,2
29	Rimboschimento di conifere mediterranee	0,0	0,0	0,0	0,0	0,0	0,0	0,0	0,0	0,0	0,0
30	Rimboschimento di conifere nella fascia altocollinare e submontana	1,0	0,7	1,6	3,2	3,9	4,2	3,1	2,9	1,0	0,4
31	Rimboschimento di conifere nella fascia montana	0,0	0,0	0,0	0,0	0,0	0,0	0,0	0,0	0,0	0,0
32	Robinieto-aillanteto	0,0	0,0	0,0	0,0	0,0	0,0	0,0	0,0	0,0	0,0
33	Variante Abete bianco	0,0	0,0	0,0	0,0	0,0	0,0	0,0	0,0	0,0	0,0



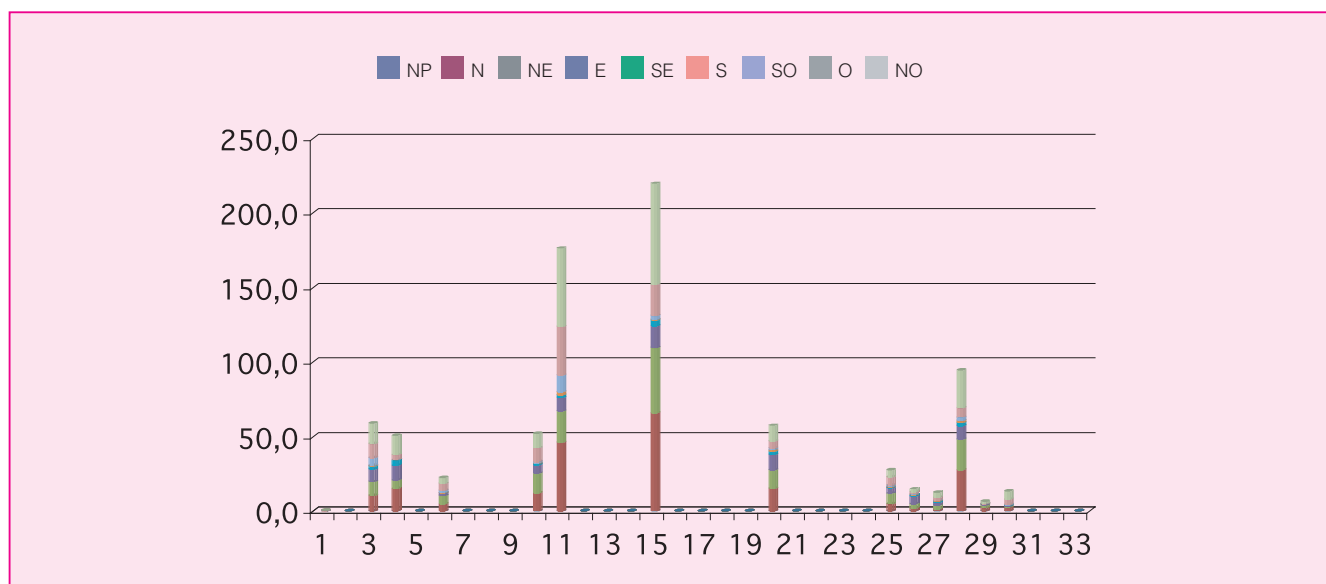
Cod.	Tipologia forestale distribuita per fasce altimetriche	0 200	201 400	401 600	601 800	801 1000	1001 1200	1201 1400	1401 1600	1601 1800	1801 2000	2001 2200	2201 2400	2401 2600	2601 2800
1	Arbusteto a prevalenza di ginepri mesoxerofili	0,0	0,0	0,0	0,0	0,0	0,0	0,0	0,0	0,0	0,0	0,0	0,0	0,0	0,0
2	Arbusteto a prevalenza di ginepri nella fascia montana e submontana	0,0	0,0	0,0	0,0	0,0	0,0	0,0	0,0	0,0	0,0	0,0	0,0	0,0	0,0
3	Arbusteto a prevalenza di ginestre	0,0	0,8	1,7	0,4	0,0	0,0	0,0	0,0	0,0	0,0	0,0	0,0	0,0	0,0
4	Arbusteto a prevalenza di rose, rovi e prugnolo	0,0	0,0	0,0	0,0	0,0	0,0	0,0	0,0	0,0	0,0	0,0	0,0	0,0	0,0
5	Arbusteto a prevalenza di specie della macchia	0,0	0,0	0,0	0,0	0,0	0,0	0,0	0,0	0,0	0,0	0,0	0,0	0,0	0,0
6	Boscaglia pioniera calanchiva	0,0	0,1	0,2	0,0	0,0	0,0	0,0	0,0	0,0	0,0	0,0	0,0	0,0	0,0
7	Boschi di forra	0,0	0,0	0,0	0,0	0,0	0,0	0,0	0,0	0,0	0,0	0,0	0,0	0,0	0,0
8	Castagneto (neutrofilo-acidofilo)	0,0	0,0	0,0	0,0	0,0	0,0	0,0	0,0	0,0	0,0	0,0	0,0	0,0	0,0
9	Castagneto da frutto	0,0	0,0	0,0	0,0	0,0	0,0	0,0	0,0	0,0	0,0	0,0	0,0	0,0	0,0
10	Cerreta mesofila	0,0	0,0	0,0	0,0	0,0	0,0	0,0	0,0	0,0	0,0	0,0	0,0	0,0	0,0
11	Cerreta mesoxerofila	0,0	0,0	0,0	0,0	0,0	0,0	0,0	0,0	0,0	0,0	0,0	0,0	0,0	0,0
12	Faggeta altomontana rupestre	0,0	0,0	0,0	0,0	0,0	0,0	0,1	0,0	0,0	0,0	0,0	0,0	0,0	0,0
13	Faggeta montana (eutrofica-mesoneutrofila-acidofila)	0,0	0,0	0,0	0,0	0,0	0,0	0,8	0,6	0,0	0,0	0,0	0,0	0,0	0,0
14	Faggeta termofila e basso montana	0,0	0,0	0,0	0,0	0,0	1,1	1,2	0,0	0,0	0,0	0,0	0,0	0,0	0,0
15	Latifoglie di invasione miste e varie	0,0	9,9	8,2	2,7	0,0	0,0	0,0	0,0	0,0	0,0	0,0	0,0	0,0	0,0
16	Lecceta costiera termofila	0,0	0,0	0,0	0,0	0,0	0,0	0,0	0,0	0,0	0,0	0,0	0,0	0,0	0,0
17	Lecceta mesoxerofila	0,0	0,0	0,0	0,0	0,0	0,0	0,0	0,0	0,0	0,0	0,0	0,0	0,0	0,0
18	Lecceta rupicola	0,0	0,4	0,1	0,0	0,0	0,0	0,0	0,0	0,0	0,0	0,0	0,0	0,0	0,0
19	Mugheta appenninica	0,0	0,0	0,0	0,0	0,0	0,0	0,0	0,0	0,0	0,0	0,0	0,0	0,0	0,0
20	Orno-ostrieto pioniero	0,0	0,0	0,1	0,2	0,7	0,4	0,1	0,0	0,0	0,0	0,0	0,0	0,0	0,0
21	Ostrieto mesofilo	0,0	0,0	0,0	0,0	0,7	0,9	0,0	0,0	0,0	0,0	0,0	0,0	0,0	0,0
22	Ostrieto mesoxerofilo	0,0	0,0	0,1	1,4	1,3	0,0	0,0	0,0	0,0	0,0	0,0	0,0	0,0	0,0
23	Pineta naturale di pino nero di Villetta Barrea	0,0	0,0	0,0	0,0	0,0	0,0	0,0	0,0	0,0	0,0	0,0	0,0	0,0	0,0
24	Pioppeto di pioppo tremulo	0,0	0,0	0,0	0,0	0,0	0,0	0,0	0,0	0,0	0,0	0,0	0,0	0,0	0,0
25	Pioppo-saliceto ripariale	0,0	1,5	0,6	0,0	0,0	0,0	0,0	0,0	0,0	0,0	0,0	0,0	0,0	0,0
26	Querceto a roverella pioniero	0,0	0,1	0,1	0,0	0,0	0,0	0,0	0,0	0,0	0,0	0,0	0,0	0,0	0,0
27	Querceto a roverella tipico	0,0	2,2	0,5	0,0	0,0	0,0	0,0	0,0	0,0	0,0	0,0	0,0	0,0	0,0
28	Querceto di roverella mesoxerofilo	0,0	9,7	7,3	4,6	0,4	0,0	0,0	0,0	0,0	0,0	0,0	0,0	0,0	0,0
29	Rimboschimento di conifere mediterranee	0,0	0,0	0,0	0,0	0,0	0,0	0,0	0,0	0,0	0,0	0,0	0,0	0,0	0,0
30	Rimboschimento di conifere nella fascia altocollinare e submontana	0,0	0,0	0,3	1,0	0,8	0,1	0,0	0,0	0,0	0,0	0,0	0,0	0,0	0,0
31	Rimboschimento di conifere nella fascia montana	0,0	0,0	0,0	0,0	0,0	0,0	0,0	0,0	0,0	0,0	0,0	0,0	0,0	0,0
32	Robinieta-aillanteto	0,0	0,0	0,0	0,0	0,0	0,0	0,0	0,0	0,0	0,0	0,0	0,0	0,0	0,0
33	Variante Abete bianco	0,0	0,0	0,0	0,0	0,0	0,0	0,0	0,0	0,0	0,0	0,0	0,0	0,0	0,0



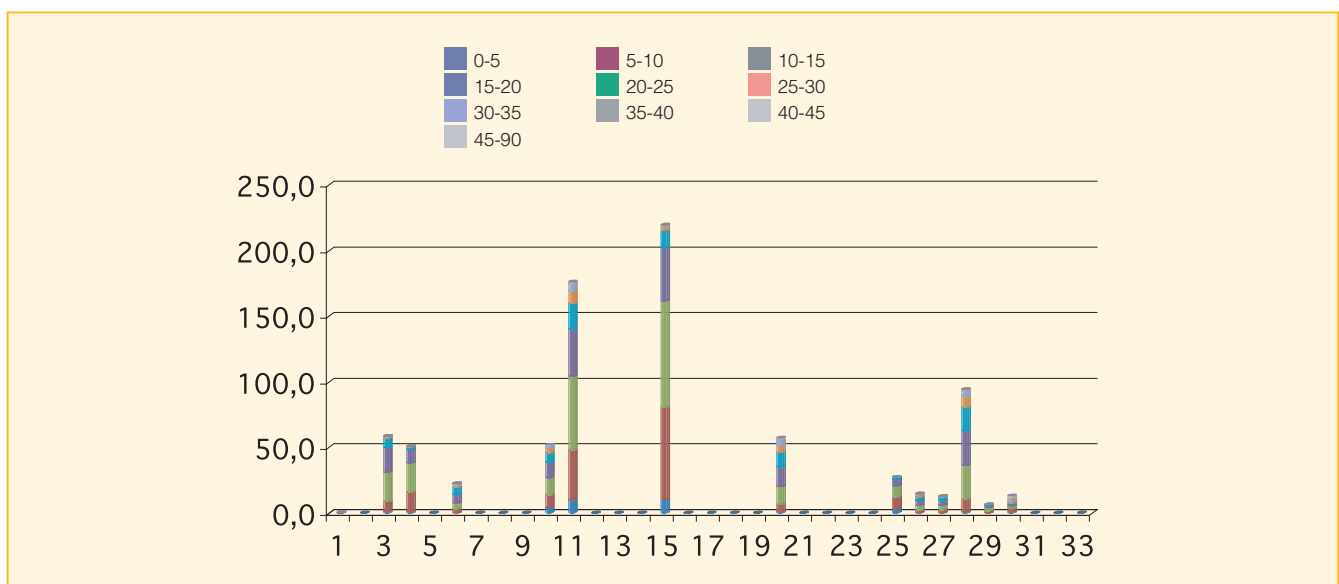


Cod.	Tipologia forestale	Superficie (Ha)
1	Arbusteto a prevalenza di ginepri mesoxerofili	0,6
2	Arbusteto a prevalenza di ginepri nella fascia montana e submontana	0,0
3	Arbusteto a prevalenza di ginestre	58,8
4	Arbusteto a prevalenza di rose, rovi e prugnolo	50,8
5	Arbusteto a prevalenza di specie della macchia	0,0
6	Boscaglia pioniera calanchiva	22,5
7	Boschi di forra	0,0
8	Castagneto (neutrofilo-acidofilo)	0,0
9	Castagneto da frutto	0,0
10	Cerreta mesofila	52,0
11	Cerreta mesoxerofila	176,3
12	Faggeta altomontana rupestre	0,0
13	Faggeta montana (eutrofica-mesoneutrofila-acidofila)	0,0
14	Faggeta termofila e basso montana	0,0
15	Latifoglie di invasione miste e varie	219,6
16	Lecceta costiera termofila	0,0
17	Lecceta mesoxerofila	0,0
18	Lecceta rupicola	0,0
19	Mugheta appenninica	0,0
20	Orno-ostrieto pioniero	57,4
21	Ostrieto mesofilo	0,0
22	Ostrieto mesoxerofilo	0,0
23	Pineta naturale di pino nero di Villetta Barrea	0,0
24	Pioppeto di pioppo tremulo	0,0
25	Pioppo-saliceto ripariale	27,5
26	Querceto a roverella pioniero	14,9
27	Querceto a roverella tipico	12,7
28	Querceto di roverella mesoxerofilo	94,4
29	Rimboschimento di conifere mediterranee	6,6
30	Rimboschimento di conifere nella fascia altocollinare e submontana	13,5
31	Rimboschimento di conifere nella fascia montana	0,0
32	Robinieta-aillanteto	0,0
33	Variante Abete bianco	0,0

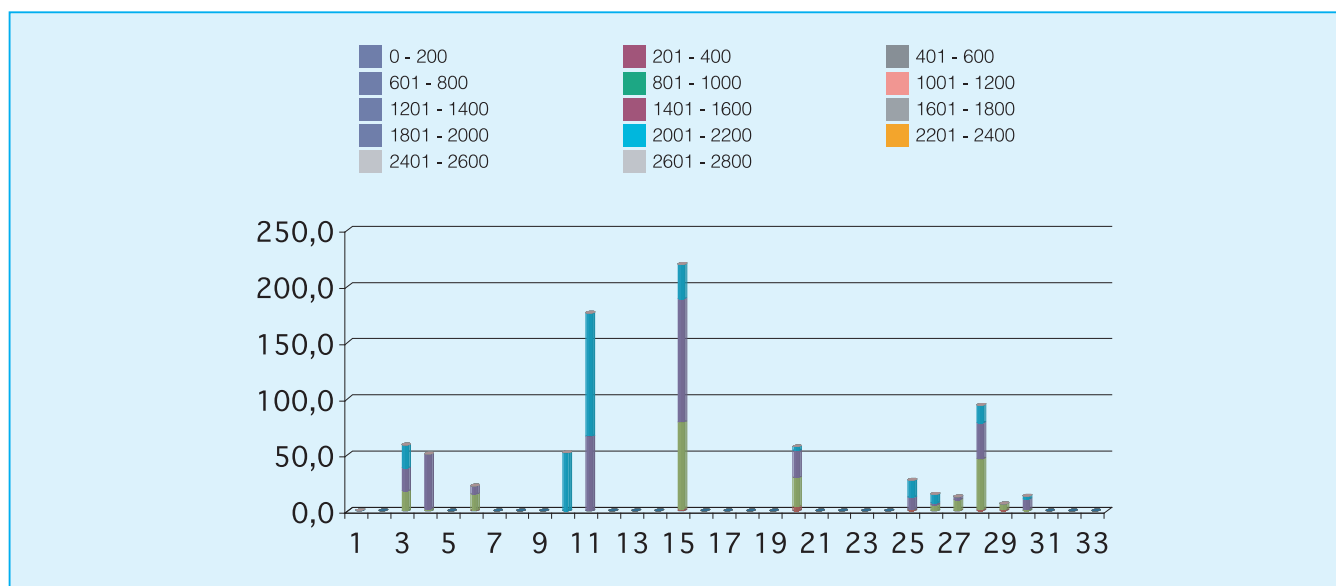
Cod.	Tipologia forestale distribuita per esposizione	NP	N	NE	E	SE	S	SO	O	NO
1	Arbusteto a prevalenza di ginepri mesoxerofili	0,0	0,0	0,0	0,0	0,0	0,0	0,1	0,3	0,1
2	Arbusteto a prevalenza di ginepri nella fascia montana e submontana	0,0	0,0	0,0	0,0	0,0	0,0	0,0	0,0	0,0
3	Arbusteto a prevalenza di ginestre	0,0	10,3	9,4	8,3	2,1	0,5	5,0	9,6	13,6
4	Arbusteto a prevalenza di rose, rovi e prugnolo	0,0	15,0	5,8	9,9	3,5	0,0	0,4	3,1	13,1
5	Arbusteto a prevalenza di specie della macchia	0,0	0,0	0,0	0,0	0,0	0,0	0,0	0,0	0,0
6	Boscaglia pioniera calanchiva	0,0	4,9	5,4	2,0	0,0	0,0	1,6	4,5	4,1
7	Boschi di forra	0,0	0,0	0,0	0,0	0,0	0,0	0,0	0,0	0,0
8	Castagneto (neutrofilo-acidofilo)	0,0	0,0	0,0	0,0	0,0	0,0	0,0	0,0	0,0
9	Castagneto da frutto	0,0	0,0	0,0	0,0	0,0	0,0	0,0	0,0	0,0
10	Cerreta mesofila	0,0	12,0	13,2	5,7	0,8	0,4	1,0	9,2	9,7
11	Cerreta mesoxerofila	0,0	46,1	20,8	9,2	1,8	2,0	11,3	32,4	52,7
12	Faggeta altomontana rupestre	0,0	0,0	0,0	0,0	0,0	0,0	0,0	0,0	0,0
13	Faggeta montana (eutrofica-mesoneutrofila-acidofila)	0,0	0,0	0,0	0,0	0,0	0,0	0,0	0,0	0,0
14	Faggeta termofila e basso montana	0,0	0,0	0,0	0,0	0,0	0,0	0,0	0,0	0,0
15	Latifoglie di invasione miste e varie	0,0	65,9	43,8	14,6	3,8	0,4	2,6	20,7	67,8
16	Lecceta costiera termofila	0,0	0,0	0,0	0,0	0,0	0,0	0,0	0,0	0,0
17	Lecceta mesoxerofila	0,0	0,0	0,0	0,0	0,0	0,0	0,0	0,0	0,0
18	Lecceta rupicola	0,0	0,0	0,0	0,0	0,0	0,0	0,0	0,0	0,0
19	Mugheta appenninica	0,0	0,0	0,0	0,0	0,0	0,0	0,0	0,0	0,0
20	Orno-ostrieto pioniero	0,0	15,0	12,7	10,0	2,4	0,9	1,0	4,6	10,6
21	Ostrieto mesofilo	0,0	0,0	0,0	0,0	0,0	0,0	0,0	0,0	0,0
22	Ostrieto mesoxerofilo	0,0	0,0	0,0	0,0	0,0	0,0	0,0	0,0	0,0
23	Pineta naturale di pino nero di Villetta Barrea	0,0	0,0	0,0	0,0	0,0	0,0	0,0	0,0	0,0
24	Pioppeto di pioppo tremulo	0,0	0,0	0,0	0,0	0,0	0,0	0,0	0,0	0,0
25	Pioppo-saliceto ripariale	0,0	5,0	6,9	3,6	0,6	0,2	0,9	5,7	4,7
26	Querceto a roverella pioniero	0,0	1,7	3,1	5,3	0,7	0,6	0,4	1,1	2,1
27	Querceto a roverella tipico	0,0	1,5	2,4	1,5	0,9	0,6	0,4	1,8	3,5
28	Querceto di roverella mesoxerofilo	0,0	27,5	20,8	9,0	1,9	1,6	2,3	6,1	25,3
29	Rimboschimento di conifere mediterranee	0,0	2,1	2,0	0,9	0,0	0,0	0,0	0,1	1,6
30	Rimboschimento di conifere nella fascia altocollinare e submontana	0,0	2,4	0,8	0,3	0,3	0,2	0,5	3,2	5,7
31	Rimboschimento di conifere nella fascia montana	0,0	0,0	0,0	0,0	0,0	0,0	0,0	0,0	0,0
32	Robiniето-aillanteto	0,0	0,0	0,0	0,0	0,0	0,0	0,0	0,0	0,0
33	Variante Abete bianco	0,0	0,0	0,0	0,0	0,0	0,0	0,0	0,0	0,0

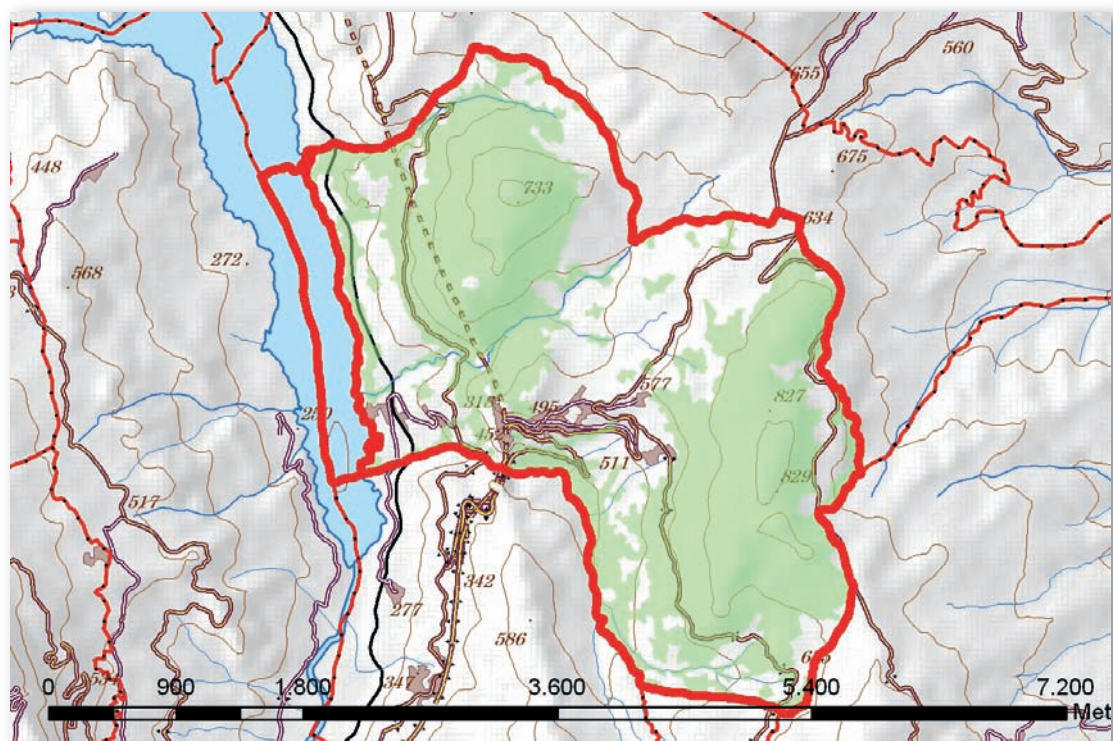


Cod.	Tipologia forestale distribuita per pendenza (gradi)	0-5	5-10	10-15	15-20	20-25	25-30	30-35	35-40	40-45	45-90
1	Arbusteto a prevalenza di ginepri mesoxerofili	0,0	0,1	0,2	0,1	0,1	0,0	0,0	0,0	0,0	0,0
2	Arbusteto a prevalenza di ginepri nella fascia montana e submontana	0,0	0,0	0,0	0,0	0,0	0,0	0,0	0,0	0,0	0,0
3	Arbusteto a prevalenza di ginestre	1,1	7,6	22,2	19,0	7,3	1,3	0,3	0,0	0,0	0,0
4	Arbusteto a prevalenza di rose, rovi e prugnolo	1,1	14,7	22,3	10,3	2,1	0,3	0,0	0,0	0,0	0,0
5	Arbusteto a prevalenza di specie della macchia	0,0	0,0	0,0	0,0	0,0	0,0	0,0	0,0	0,0	0,0
6	Boscaglia pioniera calanchiva	0,2	2,6	4,7	6,9	5,0	2,2	0,8	0,1	0,0	0,0
7	Boschi di forra	0,0	0,0	0,0	0,0	0,0	0,0	0,0	0,0	0,0	0,0
8	Castagneto (neutrofilo-acidofilo)	0,0	0,0	0,0	0,0	0,0	0,0	0,0	0,0	0,0	0,0
9	Castagneto da frutto	0,0	0,0	0,0	0,0	0,0	0,0	0,0	0,0	0,0	0,0
10	Cerreta mesofila	3,9	10,0	13,1	11,7	7,3	3,5	1,7	0,7	0,1	0,0
11	Cerreta mesoxerofila	10,0	37,8	56,2	36,3	19,3	9,9	4,8	1,3	0,5	0,3
12	Faggeta altomontana rupestre	0,0	0,0	0,0	0,0	0,0	0,0	0,0	0,0	0,0	0,0
13	Faggeta montana (eutrofica-mesoneutrofila-acidofila)	0,0	0,0	0,0	0,0	0,0	0,0	0,0	0,0	0,0	0,0
14	Faggeta termofila e basso montana	0,0	0,0	0,0	0,0	0,0	0,0	0,0	0,0	0,0	0,0
15	Latifoglie di invasione miste e varie	10,2	70,4	81,1	40,3	13,0	3,5	0,9	0,2	0,1	0,0
16	Lecceta costiera termofila	0,0	0,0	0,0	0,0	0,0	0,0	0,0	0,0	0,0	0,0
17	Lecceta mesoxerofila	0,0	0,0	0,0	0,0	0,0	0,0	0,0	0,0	0,0	0,0
18	Lecceta rupicola	0,0	0,0	0,0	0,0	0,0	0,0	0,0	0,0	0,0	0,0
19	Mugheta appenninica	0,0	0,0	0,0	0,0	0,0	0,0	0,0	0,0	0,0	0,0
20	Orno-ostrieto pioniero	0,8	5,5	13,6	15,1	11,1	5,3	3,4	1,5	0,7	0,3
21	Ostrieto mesofilo	0,0	0,0	0,0	0,0	0,0	0,0	0,0	0,0	0,0	0,0
22	Ostrieto mesoxerofilo	0,0	0,0	0,0	0,0	0,0	0,0	0,0	0,0	0,0	0,0
23	Pineta naturale di pino nero di Villetta Barrea	0,0	0,0	0,0	0,0	0,0	0,0	0,0	0,0	0,0	0,0
24	Pioppeto di pioppo tremulo	0,0	0,0	0,0	0,0	0,0	0,0	0,0	0,0	0,0	0,0
25	Pioppo-saliceto ripariale	3,0	8,8	8,7	4,5	1,9	0,5	0,1	0,1	0,0	0,1
26	Querceto a roverella pioniero	0,3	1,6	3,8	3,8	2,9	1,7	0,5	0,2	0,1	0,0
27	Querceto a roverella tipico	0,3	2,3	3,6	3,2	2,3	0,8	0,3	0,0	0,0	0,0
28	Querceto di roverella mesoxerofilo	1,2	9,1	25,9	26,4	17,8	8,9	3,4	1,4	0,1	0,1
29	Rimboschimento di conifere mediterranee	0,1	1,4	2,4	1,5	0,9	0,3	0,1	0,0	0,0	0,0
30	Rimboschimento di conifere nella fascia altocollinare e submontana	0,7	3,0	1,6	1,0	1,0	1,7	1,6	1,5	1,0	0,3
31	Rimboschimento di conifere nella fascia montana	0,0	0,0	0,0	0,0	0,0	0,0	0,0	0,0	0,0	0,0
32	Robinieta-aillanteto	0,0	0,0	0,0	0,0	0,0	0,0	0,0	0,0	0,0	0,0
33	Variante Abete bianco	0,0	0,0	0,0	0,0	0,0	0,0	0,0	0,0	0,0	0,0



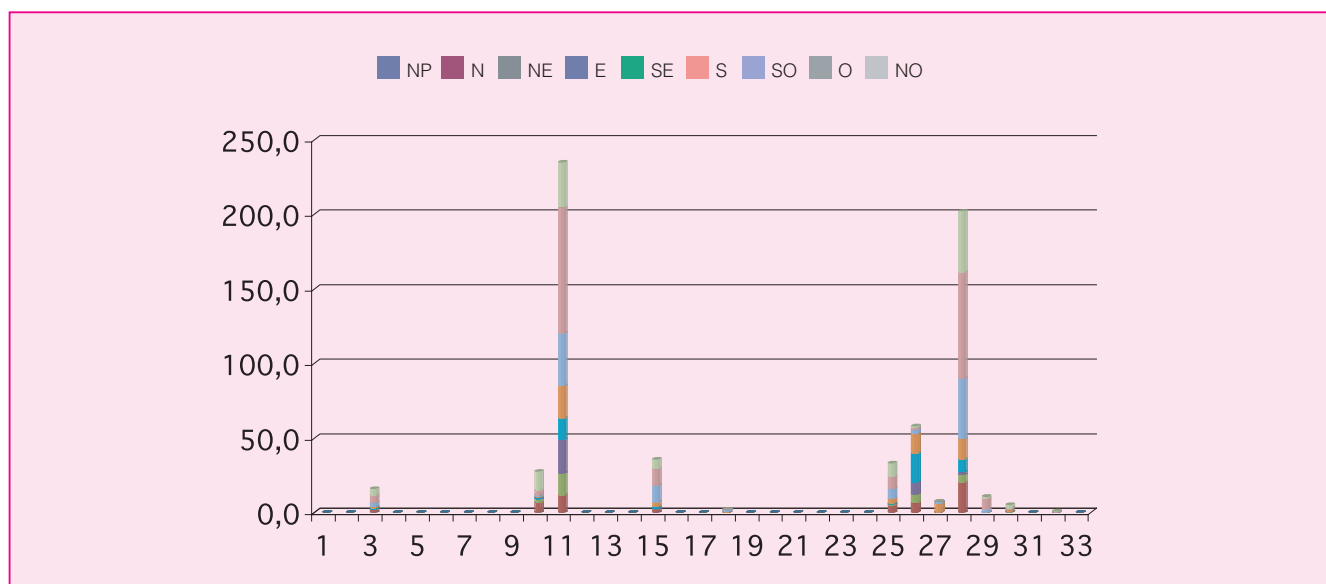
Cod.	Tipologia forestale distribuita per fasce altimetriche	0 200	201 400	401 600	601 800	801 1000	1001 1200	1201 1400	1401 1600	1601 1800	1801 2000	2001 2200	2201 2400	2401 2600	2601 2800
1	Arbusteto a prevalenza di ginepri mesoxerofili	0,0	0,0	0,0	0,3	0,3	0,0	0,0	0,0	0,0	0,0	0,0	0,0	0,0	0,0
2	Arbusteto a prevalenza di ginepri nella fascia montana e submontana	0,0	0,0	0,0	0,0	0,0	0,0	0,0	0,0	0,0	0,0	0,0	0,0	0,0	0,0
3	Arbusteto a prevalenza di ginestre	0,0	0,0	17,7	20,5	20,7	0,0	0,0	0,0	0,0	0,0	0,0	0,0	0,0	0,0
4	Arbusteto a prevalenza di rose, rovi e prugnolo	0,0	0,0	1,7	49,1	0,0	0,0	0,0	0,0	0,0	0,0	0,0	0,0	0,0	0,0
5	Arbusteto a prevalenza di specie della macchia	0,0	0,0	0,0	0,0	0,0	0,0	0,0	0,0	0,0	0,0	0,0	0,0	0,0	0,0
6	Boscaglia pioniera calanchiva	0,0	0,7	14,0	7,8	0,0	0,0	0,0	0,0	0,0	0,0	0,0	0,0	0,0	0,0
7	Boschi di forra	0,0	0,0	0,0	0,0	0,0	0,0	0,0	0,0	0,0	0,0	0,0	0,0	0,0	0,0
8	Castagneto (neutrofilo-acidofilo)	0,0	0,0	0,0	0,0	0,0	0,0	0,0	0,0	0,0	0,0	0,0	0,0	0,0	0,0
9	Castagneto da frutto	0,0	0,0	0,0	0,0	0,0	0,0	0,0	0,0	0,0	0,0	0,0	0,0	0,0	0,0
10	Cerreta mesofila	0,0	0,0	0,0	0,0	52,0	0,0	0,0	0,0	0,0	0,0	0,0	0,0	0,0	0,0
11	Cerreta mesoxerofila	0,0	0,0	0,0	66,5	109,8	0,0	0,0	0,0	0,0	0,0	0,0	0,0	0,0	0,0
12	Faggeta altomontana rupestre	0,0	0,0	0,0	0,0	0,0	0,0	0,0	0,0	0,0	0,0	0,0	0,0	0,0	0,0
13	Faggeta montana (eutrofica-mesoneutrofila-acidofila)	0,0	0,0	0,0	0,0	0,0	0,0	0,0	0,0	0,0	0,0	0,0	0,0	0,0	0,0
14	Faggeta termofila e basso montana	0,0	0,0	0,0	0,0	0,0	0,0	0,0	0,0	0,0	0,0	0,0	0,0	0,0	0,0
15	Latifoglie di invasione miste e varie	0,0	2,0	77,0	109,6	31,0	0,0	0,0	0,0	0,0	0,0	0,0	0,0	0,0	0,0
16	Lecceta costiera termofila	0,0	0,0	0,0	0,0	0,0	0,0	0,0	0,0	0,0	0,0	0,0	0,0	0,0	0,0
17	Lecceta mesoxerofila	0,0	0,0	0,0	0,0	0,0	0,0	0,0	0,0	0,0	0,0	0,0	0,0	0,0	0,0
18	Lecceta rupicola	0,0	0,0	0,0	0,0	0,0	0,0	0,0	0,0	0,0	0,0	0,0	0,0	0,0	0,0
19	Mugheta appenninica	0,0	0,0	0,0	0,0	0,0	0,0	0,0	0,0	0,0	0,0	0,0	0,0	0,0	0,0
20	Orno-ostrieto pioniero	0,0	3,9	25,7	24,1	3,8	0,0	0,0	0,0	0,0	0,0	0,0	0,0	0,0	0,0
21	Ostrieto mesofilo	0,0	0,0	0,0	0,0	0,0	0,0	0,0	0,0	0,0	0,0	0,0	0,0	0,0	0,0
22	Ostrieto mesoxerofilo	0,0	0,0	0,0	0,0	0,0	0,0	0,0	0,0	0,0	0,0	0,0	0,0	0,0	0,0
23	Pineta naturale di pino nero di Villetta Barrea	0,0	0,0	0,0	0,0	0,0	0,0	0,0	0,0	0,0	0,0	0,0	0,0	0,0	0,0
24	Pioppeto di pioppo tremulo	0,0	0,0	0,0	0,0	0,0	0,0	0,0	0,0	0,0	0,0	0,0	0,0	0,0	0,0
25	Pioppo-saliceto ripariale	0,0	1,4	0,0	10,6	15,5	0,0	0,0	0,0	0,0	0,0	0,0	0,0	0,0	0,0
26	Querceto a roverella pioniero	0,0	0,0	5,3	1,5	8,0	0,0	0,0	0,0	0,0	0,0	0,0	0,0	0,0	0,0
27	Querceto a roverella tipico	0,0	0,0	9,8	2,9	0,0	0,0	0,0	0,0	0,0	0,0	0,0	0,0	0,0	0,0
28	Querceto di roverella mesoxerofilo	0,0	1,3	45,2	31,8	16,2	0,0	0,0	0,0	0,0	0,0	0,0	0,0	0,0	0,0
29	Rimboschimento di conifere mediterranee	0,0	1,1	5,5	0,0	0,0	0,0	0,0	0,0	0,0	0,0	0,0	0,0	0,0	0,0
30	Rimboschimento di conifere nella fascia altocollinare e submontana	0,0	0,0	1,1	9,1	3,2	0,0	0,0	0,0	0,0	0,0	0,0	0,0	0,0	0,0
31	Rimboschimento di conifere nella fascia montana	0,0	0,0	0,0	0,0	0,0	0,0	0,0	0,0	0,0	0,0	0,0	0,0	0,0	0,0
32	Robinieto-aillanteto	0,0	0,0	0,0	0,0	0,0	0,0	0,0	0,0	0,0	0,0	0,0	0,0	0,0	0,0
33	Variante Abete bianco	0,0	0,0	0,0	0,0	0,0	0,0	0,0	0,0	0,0	0,0	0,0	0,0	0,0	0,0



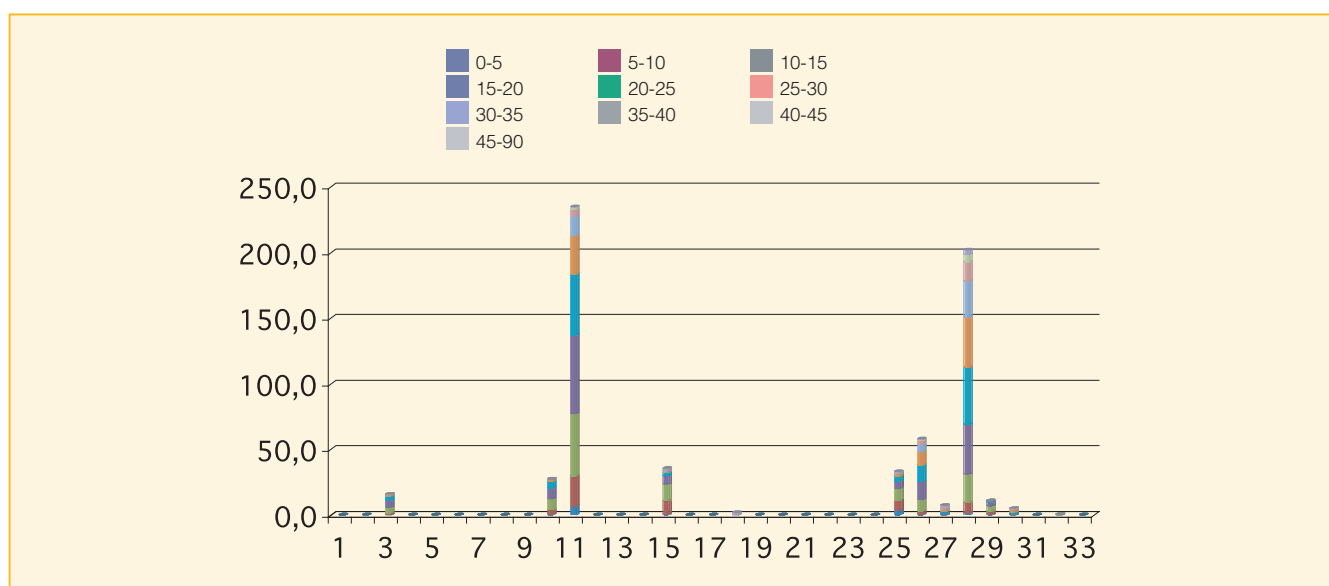


Cod.	Tipologia forestale	Superficie (Ha)
1	Arbusteto a prevalenza di ginepri mesoxerofili	0,0
2	Arbusteto a prevalenza di ginepri nella fascia montana e submontana	0,0
3	Arbusteto a prevalenza di ginestre	16,0
4	Arbusteto a prevalenza di rose, rovi e prugnolo	0,0
5	Arbusteto a prevalenza di specie della macchia	0,0
6	Boscaglia pioniera calanchiva	0,0
7	Boschi di forra	0,0
8	Castagneto (neutrofilo-acidofilo)	0,0
9	Castagneto da frutto	0,0
10	Cerreta mesofila	27,4
11	Cerreta mesoxerofila	234,9
12	Faggeta altomontana rupestre	0,0
13	Faggeta montana (eutrofica-mesoneutrofila-acidofila)	0,0
14	Faggeta termofila e basso montana	0,0
15	Latifoglie di invasione miste e varie	35,7
16	Lecceta costiera termofila	0,0
17	Lecceta mesoxerofila	0,0
18	Lecceta rupicola	2,0
19	Mugheta appenninica	0,0
20	Orno-ostrieto pioniero	0,0
21	Ostrieto mesofilo	0,0
22	Ostrieto mesoxerofilo	0,0
23	Pineta naturale di pino nero di Villetta Barrea	0,0
24	Pioppeto di pioppo tremulo	0,0
25	Pioppo-saliceto ripariale	33,2
26	Querceto a roverella pioniero	58,1
27	Querceto a roverella tipico	7,5
28	Querceto di roverella mesoxerofilo	202,0
29	Rimboschimento di conifere mediterranee	10,9
30	Rimboschimento di conifere nella fascia altocollinare e submontana	5,3
31	Rimboschimento di conifere nella fascia montana	0,0
32	Robinieta-aillanteto	0,8
33	Variante Abete bianco	0,0

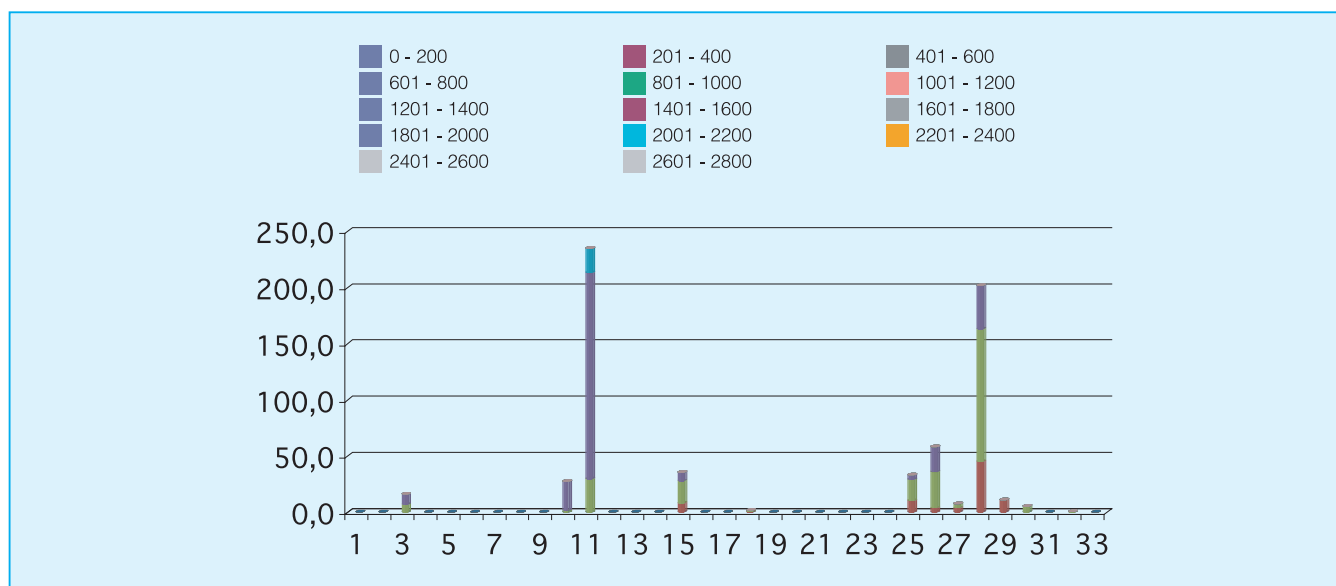
Cod.	Tipologia forestale distribuita per esposizione	NP	N	NE	E	SE	S	SO	O	NO
1	Arbusteto a prevalenza di ginepri mesoxerofili	0,0	0,0	0,0	0,0	0,0	0,0	0,0	0,0	0,0
2	Arbusteto a prevalenza di ginepri nella fascia montana e submontana	0,0	0,0	0,0	0,0	0,0	0,0	0,0	0,0	0,0
3	Arbusteto a prevalenza di ginestre	0,0	1,8	0,2	0,0	1,0	0,8	2,7	5,2	4,3
4	Arbusteto a prevalenza di rose, rovi e prugnolo	0,0	0,0	0,0	0,0	0,0	0,0	0,0	0,0	0,0
5	Arbusteto a prevalenza di specie della macchia	0,0	0,0	0,0	0,0	0,0	0,0	0,0	0,0	0,0
6	Boscaglia pioniera calanchiva	0,0	0,0	0,0	0,0	0,0	0,0	0,0	0,0	0,0
7	Boschi di forra	0,0	0,0	0,0	0,0	0,0	0,0	0,0	0,0	0,0
8	Castagneto (neutrofilo-acidofilo)	0,0	0,0	0,0	0,0	0,0	0,0	0,0	0,0	0,0
9	Castagneto da frutto	0,0	0,0	0,0	0,0	0,0	0,0	0,0	0,0	0,0
10	Cerreta mesofila	0,0	6,7	2,3	0,2	0,8	0,3	1,4	3,0	12,7
11	Cerreta mesoxerofila	0,2	11,4	14,6	22,7	14,3	22,1	35,2	84,2	30,3
12	Faggeta altomontana rupestre	0,0	0,0	0,0	0,0	0,0	0,0	0,0	0,0	0,0
13	Faggeta montana (eutrofica-mesoneutrofila-acidofila)	0,0	0,0	0,0	0,0	0,0	0,0	0,0	0,0	0,0
14	Faggeta termofila e basso montana	0,0	0,0	0,0	0,0	0,0	0,0	0,0	0,0	0,0
15	Latifoglie di invasione miste e varie	0,0	2,0	0,2	0,3	1,6	2,9	11,2	11,0	6,5
16	Lecceta costiera termofila	0,0	0,0	0,0	0,0	0,0	0,0	0,0	0,0	0,0
17	Lecceta mesoxerofila	0,0	0,0	0,0	0,0	0,0	0,0	0,0	0,0	0,0
18	Lecceta rupicola	0,0	0,0	0,0	0,0	0,0	0,5	1,5	0,0	0,0
19	Mugheta appenninica	0,0	0,0	0,0	0,0	0,0	0,0	0,0	0,0	0,0
20	Orno-ostrieto pioniero	0,0	0,0	0,0	0,0	0,0	0,0	0,0	0,0	0,0
21	Ostrieto mesofilo	0,0	0,0	0,0	0,0	0,0	0,0	0,0	0,0	0,0
22	Ostrieto mesoxerofilo	0,0	0,0	0,0	0,0	0,0	0,0	0,0	0,0	0,0
23	Pineta naturale di pino nero di Villetta Barrea	0,0	0,0	0,0	0,0	0,0	0,0	0,0	0,0	0,0
24	Pioppeto di pioppo tremulo	0,0	0,0	0,0	0,0	0,0	0,0	0,0	0,0	0,0
25	Pioppo-saliceto ripariale	0,0	4,7	0,8	0,1	0,5	3,3	6,4	8,4	9,0
26	Querceto a roverella pioniero	0,0	6,5	5,5	8,1	19,7	13,3	2,5	1,4	1,2
27	Querceto a roverella tipico	0,0	0,0	0,0	0,0	0,1	5,9	1,5	0,0	0,0
28	Querceto di roverella mesoxerofilo	0,1	20,0	5,1	2,1	8,3	13,9	40,5	71,0	41,1
29	Rimboschimento di conifere mediterranee	0,0	0,1	0,0	0,0	0,0	0,0	2,1	7,2	1,5
30	Rimboschimento di conifere nella fascia altocollinare e submontana	0,0	0,2	0,4	0,0	0,0	1,1	0,7	0,7	2,2
31	Rimboschimento di conifere nella fascia montana	0,0	0,0	0,0	0,0	0,0	0,0	0,0	0,0	0,0
32	Robiniето-aillanteto	0,0	0,2	0,0	0,0	0,0	0,0	0,0	0,3	0,3
33	Variante Abete bianco	0,0	0,0	0,0	0,0	0,0	0,0	0,0	0,0	0,0

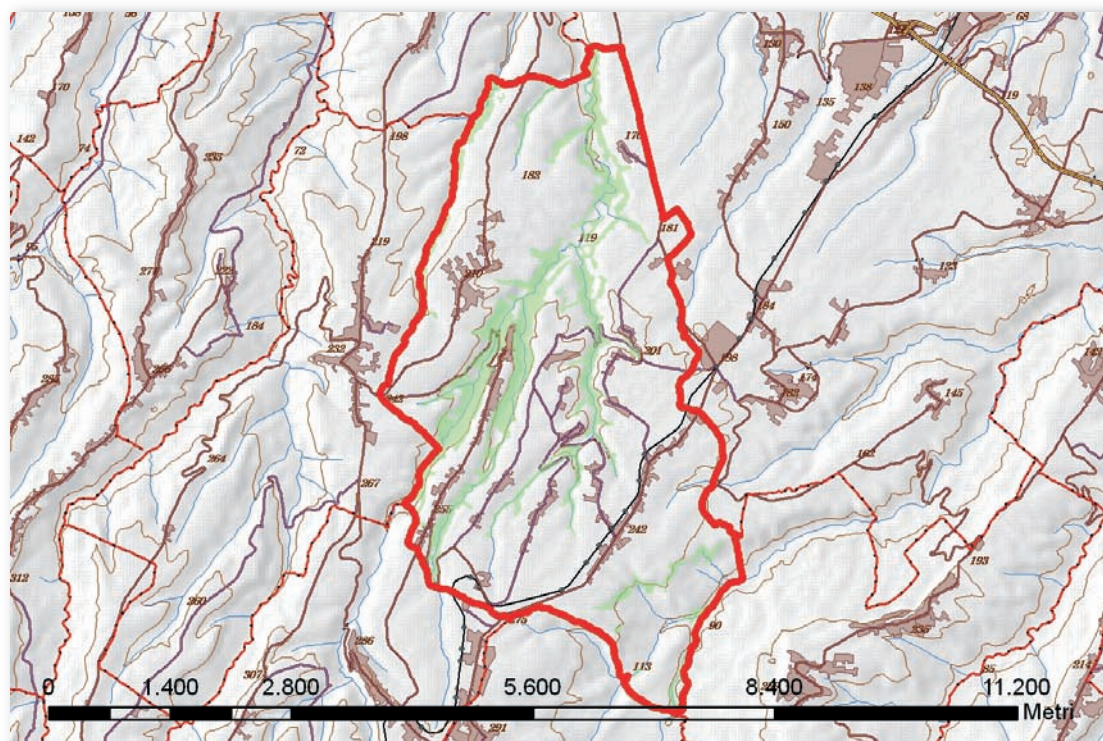


Cod.	Tipologia forestale distribuita per pendenza (gradi)	0-5	5-10	10-15	15-20	20-25	25-30	30-35	35-40	40-45	45-90
1	Arbusteto a prevalenza di ginepri mesoxerofili	0,0	0,0	0,0	0,0	0,0	0,0	0,0	0,0	0,0	0,0
2	Arbusteto a prevalenza di ginepri nella fascia montana e submontana	0,0	0,0	0,0	0,0	0,0	0,0	0,0	0,0	0,0	0,0
3	Arbusteto a prevalenza di ginestre	0,0	1,4	4,3	5,6	3,4	0,9	0,3	0,1	0,0	0,0
4	Arbusteto a prevalenza di rose, rovi e prugnolo	0,0	0,0	0,0	0,0	0,0	0,0	0,0	0,0	0,0	0,0
5	Arbusteto a prevalenza di specie della macchia	0,0	0,0	0,0	0,0	0,0	0,0	0,0	0,0	0,0	0,0
6	Boscaglia pioniera calanchiva	0,0	0,0	0,0	0,0	0,0	0,0	0,0	0,0	0,0	0,0
7	Boschi di forra	0,0	0,0	0,0	0,0	0,0	0,0	0,0	0,0	0,0	0,0
8	Castagneto (neutrofilo-acidofilo)	0,0	0,0	0,0	0,0	0,0	0,0	0,0	0,0	0,0	0,0
9	Castagneto da frutto	0,0	0,0	0,0	0,0	0,0	0,0	0,0	0,0	0,0	0,0
10	Cerreta mesofila	0,6	3,6	8,2	8,4	5,2	1,4	0,1	0,0	0,0	0,0
11	Cerreta mesoxerofila	7,0	22,9	47,3	59,8	46,6	29,6	14,8	4,8	1,8	0,3
12	Faggeta altomontana rupestre	0,0	0,0	0,0	0,0	0,0	0,0	0,0	0,0	0,0	0,0
13	Faggeta montana (eutrofica-mesoneutrofila-acidofila)	0,0	0,0	0,0	0,0	0,0	0,0	0,0	0,0	0,0	0,0
14	Faggeta termofila e basso montana	0,0	0,0	0,0	0,0	0,0	0,0	0,0	0,0	0,0	0,0
15	Latifoglie di invasione miste e varie	0,6	10,1	12,6	6,6	2,6	1,4	0,9	0,5	0,3	0,0
16	Lecceta costiera termofila	0,0	0,0	0,0	0,0	0,0	0,0	0,0	0,0	0,0	0,0
17	Lecceta mesoxerofila	0,0	0,0	0,0	0,0	0,0	0,0	0,0	0,0	0,0	0,0
18	Lecceta rupicola	0,0	0,0	0,0	0,0	0,0	0,0	0,0	0,2	0,4	1,4
19	Mugheta appenninica	0,0	0,0	0,0	0,0	0,0	0,0	0,0	0,0	0,0	0,0
20	Orno-ostrieto pioniero	0,0	0,0	0,0	0,0	0,0	0,0	0,0	0,0	0,0	0,0
21	Ostrieto mesofilo	0,0	0,0	0,0	0,0	0,0	0,0	0,0	0,0	0,0	0,0
22	Ostrieto mesoxerofilo	0,0	0,0	0,0	0,0	0,0	0,0	0,0	0,0	0,0	0,0
23	Pineta naturale di pino nero di Villetta Barrea	0,0	0,0	0,0	0,0	0,0	0,0	0,0	0,0	0,0	0,0
24	Pioppeto di pioppo tremulo	0,0	0,0	0,0	0,0	0,0	0,0	0,0	0,0	0,0	0,0
25	Pioppo-saliceto ripariale	3,4	7,7	8,8	5,9	4,1	1,9	0,7	0,2	0,1	0,2
26	Querceto a roverella pioniero	0,5	2,3	8,8	13,9	12,6	10,5	5,3	3,0	0,8	0,4
27	Querceto a roverella tipico	0,0	0,0	0,1	0,7	1,6	1,8	1,8	1,2	0,2	0,0
28	Querceto di roverella mesoxerofilo	1,5	8,1	21,5	37,9	43,3	38,4	27,5	14,7	5,6	3,6
29	Rimboschimento di conifere mediterranee	0,5	1,9	4,5	2,9	0,9	0,2	0,0	0,0	0,0	0,0
30	Rimboschimento di conifere nella fascia altocollinare e submontana	0,0	0,0	0,1	0,6	1,4	1,6	0,9	0,6	0,1	0,0
31	Rimboschimento di conifere nella fascia montana	0,0	0,0	0,0	0,0	0,0	0,0	0,0	0,0	0,0	0,0
32	Robinieto-aillanteto	0,0	0,1	0,3	0,2	0,2	0,1	0,0	0,0	0,0	0,0
33	Variante Abete bianco	0,0	0,0	0,0	0,0	0,0	0,0	0,0	0,0	0,0	0,0



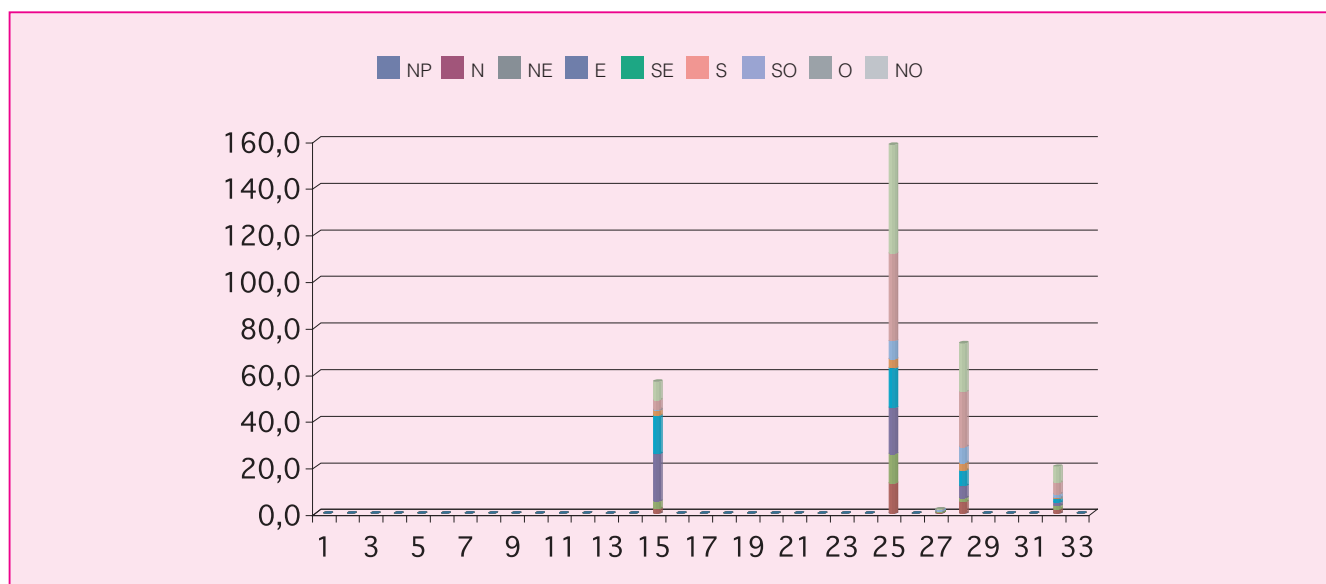
Cod.	Tipologia forestale distribuita per fasce altimetriche	0 200	201 400	401 600	601 800	801 1000	1001 1200	1201 1400	1401 1600	1601 1800	1801 2000	2001 2200	2201 2400	2401 2600	2601 2800
1	Arbusteto a prevalenza di ginepri mesoxerofili	0,0	0,0	0,0	0,0	0,0	0,0	0,0	0,0	0,0	0,0	0,0	0,0	0,0	0,0
2	Arbusteto a prevalenza di ginepri nella fascia montana e submontana	0,0	0,0	0,0	0,0	0,0	0,0	0,0	0,0	0,0	0,0	0,0	0,0	0,0	0,0
3	Arbusteto a prevalenza di ginestre	0,0	0,0	7,0	9,0	0,0	0,0	0,0	0,0	0,0	0,0	0,0	0,0	0,0	0,0
4	Arbusteto a prevalenza di rose, rovi e prugnolo	0,0	0,0	0,0	0,0	0,0	0,0	0,0	0,0	0,0	0,0	0,0	0,0	0,0	0,0
5	Arbusteto a prevalenza di specie della macchia	0,0	0,0	0,0	0,0	0,0	0,0	0,0	0,0	0,0	0,0	0,0	0,0	0,0	0,0
6	Boscaglia pioniera calanchiva	0,0	0,0	0,0	0,0	0,0	0,0	0,0	0,0	0,0	0,0	0,0	0,0	0,0	0,0
7	Boschi di forra	0,0	0,0	0,0	0,0	0,0	0,0	0,0	0,0	0,0	0,0	0,0	0,0	0,0	0,0
8	Castagneto (neutrofilo-acidofilo)	0,0	0,0	0,0	0,0	0,0	0,0	0,0	0,0	0,0	0,0	0,0	0,0	0,0	0,0
9	Castagneto da frutto	0,0	0,0	0,0	0,0	0,0	0,0	0,0	0,0	0,0	0,0	0,0	0,0	0,0	0,0
10	Cerreta mesofila	0,0	0,0	1,6	25,8	0,0	0,0	0,0	0,0	0,0	0,0	0,0	0,0	0,0	0,0
11	Cerreta mesoxerofila	0,0	0,0	30,0	183,2	21,7	0,0	0,0	0,0	0,0	0,0	0,0	0,0	0,0	0,0
12	Faggeta altomontana rupestre	0,0	0,0	0,0	0,0	0,0	0,0	0,0	0,0	0,0	0,0	0,0	0,0	0,0	0,0
13	Faggeta montana (eutrofica-mesoneutrofila-acidofila)	0,0	0,0	0,0	0,0	0,0	0,0	0,0	0,0	0,0	0,0	0,0	0,0	0,0	0,0
14	Faggeta termofila e basso montana	0,0	0,0	0,0	0,0	0,0	0,0	0,0	0,0	0,0	0,0	0,0	0,0	0,0	0,0
15	Latifoglie di invasione miste e varie	0,0	8,2	19,7	7,8	0,0	0,0	0,0	0,0	0,0	0,0	0,0	0,0	0,0	0,0
16	Lecceta costiera termofila	0,0	0,0	0,0	0,0	0,0	0,0	0,0	0,0	0,0	0,0	0,0	0,0	0,0	0,0
17	Lecceta mesoxerofila	0,0	0,0	0,0	0,0	0,0	0,0	0,0	0,0	0,0	0,0	0,0	0,0	0,0	0,0
18	Lecceta rupicola	0,0	0,9	1,2	0,0	0,0	0,0	0,0	0,0	0,0	0,0	0,0	0,0	0,0	0,0
19	Mugheta appenninica	0,0	0,0	0,0	0,0	0,0	0,0	0,0	0,0	0,0	0,0	0,0	0,0	0,0	0,0
20	Orno-ostrieto pioniero	0,0	0,0	0,0	0,0	0,0	0,0	0,0	0,0	0,0	0,0	0,0	0,0	0,0	0,0
21	Ostrieto mesofilo	0,0	0,0	0,0	0,0	0,0	0,0	0,0	0,0	0,0	0,0	0,0	0,0	0,0	0,0
22	Ostrieto mesoxerofilo	0,0	0,0	0,0	0,0	0,0	0,0	0,0	0,0	0,0	0,0	0,0	0,0	0,0	0,0
23	Pineta naturale di pino nero di Villetta Barrea	0,0	0,0	0,0	0,0	0,0	0,0	0,0	0,0	0,0	0,0	0,0	0,0	0,0	0,0
24	Pioppeto di pioppo tremulo	0,0	0,0	0,0	0,0	0,0	0,0	0,0	0,0	0,0	0,0	0,0	0,0	0,0	0,0
25	Pioppo-saliceto ripariale	0,0	10,5	18,7	4,0	0,0	0,0	0,0	0,0	0,0	0,0	0,0	0,0	0,0	0,0
26	Querceto a roverella pioniero	0,0	3,9	32,0	22,2	0,0	0,0	0,0	0,0	0,0	0,0	0,0	0,0	0,0	0,0
27	Querceto a roverella tipico	0,0	3,9	3,6	0,0	0,0	0,0	0,0	0,0	0,0	0,0	0,0	0,0	0,0	0,0
28	Querceto di roverella mesoxerofilo	0,0	45,2	118,0	38,8	0,0	0,0	0,0	0,0	0,0	0,0	0,0	0,0	0,0	0,0
29	Rimboschimento di conifere mediterranee	0,0	10,9	0,0	0,0	0,0	0,0	0,0	0,0	0,0	0,0	0,0	0,0	0,0	0,0
30	Rimboschimento di conifere nella fascia altocollinare e submontana	0,0	0,0	5,3	0,0	0,0	0,0	0,0	0,0	0,0	0,0	0,0	0,0	0,0	0,0
31	Rimboschimento di conifere nella fascia montana	0,0	0,0	0,0	0,0	0,0	0,0	0,0	0,0	0,0	0,0	0,0	0,0	0,0	0,0
32	Robinieta-aillanteto	0,0	0,0	0,8	0,0	0,0	0,0	0,0	0,0	0,0	0,0	0,0	0,0	0,0	0,0
33	Variante Abete bianco	0,0	0,0	0,0	0,0	0,0	0,0	0,0	0,0	0,0	0,0	0,0	0,0	0,0	0,0



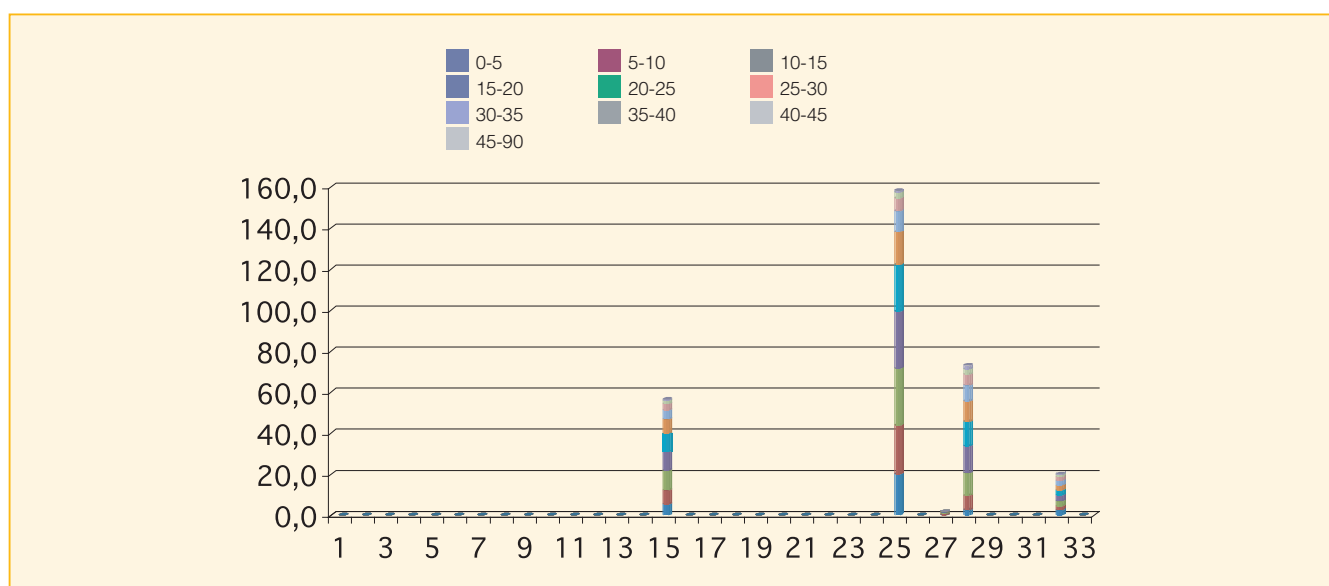


Cod.	Tipologia forestale	Superficie (Ha)
1	Arbusteto a prevalenza di ginepri mesoxerofili	0,0
2	Arbusteto a prevalenza di ginepri nella fascia montana e submontana	0,0
3	Arbusteto a prevalenza di ginestre	0,0
4	Arbusteto a prevalenza di rose, rovi e prugnolo	0,0
5	Arbusteto a prevalenza di specie della macchia	0,0
6	Boscaglia pioniera calanchiva	0,0
7	Boschi di forra	0,0
8	Castagneto (neutrofilo-acidofilo)	0,0
9	Castagneto da frutto	0,0
10	Cerreta mesofila	0,0
11	Cerreta mesoxerofila	0,0
12	Faggeta altomontana rupestre	0,0
13	Faggeta montana (eutrofica-mesoneutrofila-acidofila)	0,0
14	Faggeta termofila e basso montana	0,0
15	Latifoglie di invasione miste e varie	56,6
16	Lecceta costiera termofila	0,0
17	Lecceta mesoxerofila	0,0
18	Lecceta rupicola	0,0
19	Mugheta appenninica	0,0
20	Orno-ostrieto pioniero	0,0
21	Ostrieto mesofilo	0,0
22	Ostrieto mesoxerofilo	0,0
23	Pineta naturale di pino nero di Villetta Barrea	0,0
24	Pioppeto di pioppo tremulo	0,0
25	Pioppo-saliceto ripariale	158,2
26	Querceto a roverella pioniero	0,0
27	Querceto a roverella tipico	1,8
28	Querceto di roverella mesoxerofilo	73,0
29	Rimboschimento di conifere mediterranee	0,0
30	Rimboschimento di conifere nella fascia altocollinare e submontana	0,0
31	Rimboschimento di conifere nella fascia montana	0,0
32	Robinieta-aillanteto	20,3
33	Variante Abete bianco	0,0

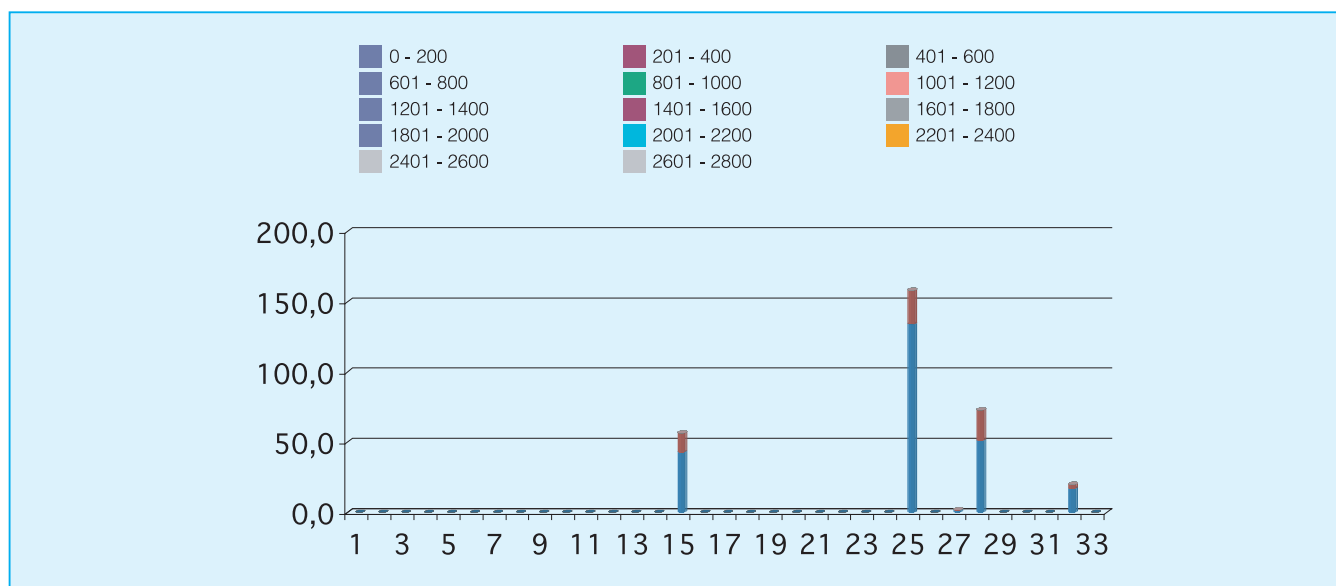
Cod.	Tipologia forestale distribuita per esposizione	NP	N	NE	E	SE	S	SO	O	NO
1	Arbusteto a prevalenza di ginepri mesoxerofili	0,0	0,0	0,0	0,0	0,0	0,0	0,0	0,0	0,0
2	Arbusteto a prevalenza di ginepri nella fascia montana e submontana	0,0	0,0	0,0	0,0	0,0	0,0	0,0	0,0	0,0
3	Arbusteto a prevalenza di ginestre	0,0	0,0	0,0	0,0	0,0	0,0	0,0	0,0	0,0
4	Arbusteto a prevalenza di rose, rovi e prugnolo	0,0	0,0	0,0	0,0	0,0	0,0	0,0	0,0	0,0
5	Arbusteto a prevalenza di specie della macchia	0,0	0,0	0,0	0,0	0,0	0,0	0,0	0,0	0,0
6	Boscaglia pioniera calanchiva	0,0	0,0	0,0	0,0	0,0	0,0	0,0	0,0	0,0
7	Boschi di forra	0,0	0,0	0,0	0,0	0,0	0,0	0,0	0,0	0,0
8	Castagneto (neutrofilo-acidofilo)	0,0	0,0	0,0	0,0	0,0	0,0	0,0	0,0	0,0
9	Castagneto da frutto	0,0	0,0	0,0	0,0	0,0	0,0	0,0	0,0	0,0
10	Cerreta mesofila	0,0	0,0	0,0	0,0	0,0	0,0	0,0	0,0	0,0
11	Cerreta mesoxerofila	0,0	0,0	0,0	0,0	0,0	0,0	0,0	0,0	0,0
12	Faggeta altomontana rupestre	0,0	0,0	0,0	0,0	0,0	0,0	0,0	0,0	0,0
13	Faggeta montana (eutrofica-mesoneutrofila-acidofila)	0,0	0,0	0,0	0,0	0,0	0,0	0,0	0,0	0,0
14	Faggeta termofila e basso montana	0,0	0,0	0,0	0,0	0,0	0,0	0,0	0,0	0,0
15	Latifoglie di invasione miste e varie	0,0	2,0	3,2	20,5	16,3	2,3	0,4	4,1	7,9
16	Lecceta costiera termofila	0,0	0,0	0,0	0,0	0,0	0,0	0,0	0,0	0,0
17	Lecceta mesoxerofila	0,0	0,0	0,0	0,0	0,0	0,0	0,0	0,0	0,0
18	Lecceta rupicola	0,0	0,0	0,0	0,0	0,0	0,0	0,0	0,0	0,0
19	Mugheta appenninica	0,0	0,0	0,0	0,0	0,0	0,0	0,0	0,0	0,0
20	Orno-ostrieto pioniero	0,0	0,0	0,0	0,0	0,0	0,0	0,0	0,0	0,0
21	Ostrieto mesofilo	0,0	0,0	0,0	0,0	0,0	0,0	0,0	0,0	0,0
22	Ostrieto mesoxerofilo	0,0	0,0	0,0	0,0	0,0	0,0	0,0	0,0	0,0
23	Pineta naturale di pino nero di Villetta Barrea	0,0	0,0	0,0	0,0	0,0	0,0	0,0	0,0	0,0
24	Pioppeto di pioppo tremulo	0,0	0,0	0,0	0,0	0,0	0,0	0,0	0,0	0,0
25	Pioppo-saliceto ripariale	0,1	12,8	12,7	19,9	17,0	3,8	7,8	37,5	46,7
26	Querceto a roverella pioniero	0,0	0,0	0,0	0,0	0,0	0,0	0,0	0,0	0,0
27	Querceto a roverella tipico	0,0	0,4	0,4	0,1	0,0	0,0	0,7	0,2	0,0
28	Querceto di roverella mesoxerofilo	0,0	5,1	1,6	5,2	6,5	3,2	6,9	23,4	20,9
29	Rimboschimento di conifere mediterranee	0,0	0,0	0,0	0,0	0,0	0,0	0,0	0,0	0,0
30	Rimboschimento di conifere nella fascia altocollinare e submontana	0,0	0,0	0,0	0,0	0,0	0,0	0,0	0,0	0,0
31	Rimboschimento di conifere nella fascia montana	0,0	0,0	0,0	0,0	0,0	0,0	0,0	0,0	0,0
32	Robinieta-aillanteto	0,0	1,7	1,6	1,4	1,6	0,4	1,7	4,9	7,1
33	Variante Abete bianco	0,0	0,0	0,0	0,0	0,0	0,0	0,0	0,0	0,0

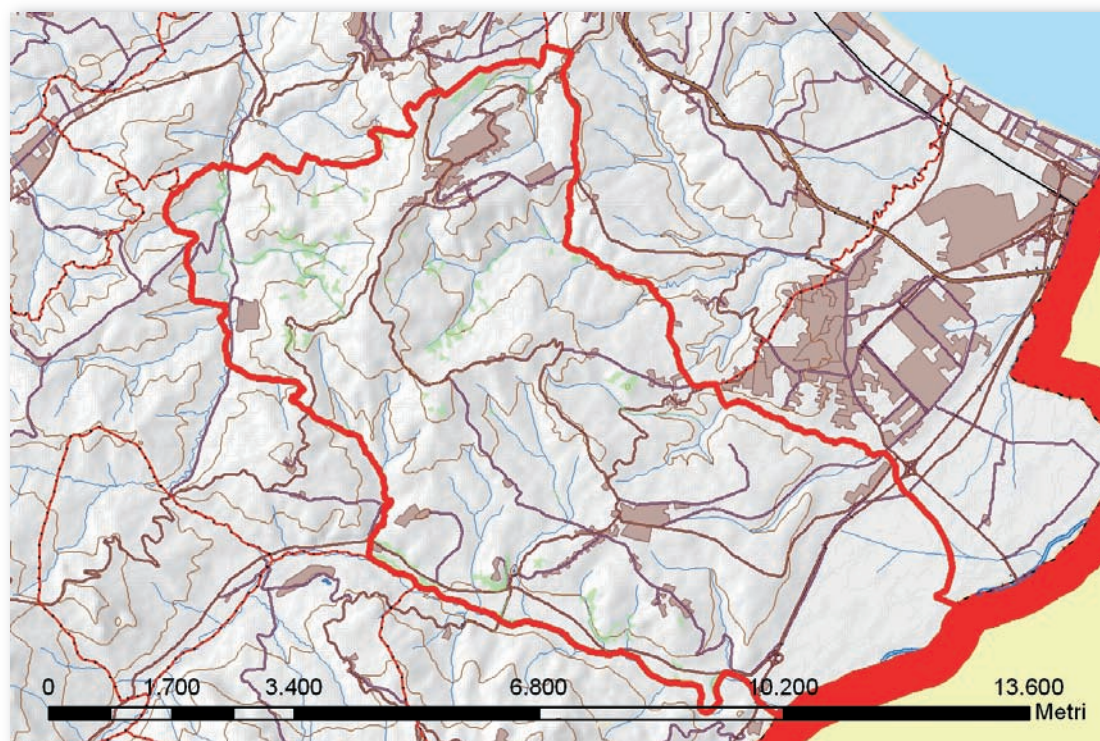


Cod.	Tipologia forestale distribuita per pendenza (gradi)	0-5	5-10	10-15	15-20	20-25	25-30	30-35	35-40	40-45	45-90
1	Arbusteto a prevalenza di ginepri mesoxerofili	0,0	0,0	0,0	0,0	0,0	0,0	0,0	0,0	0,0	0,0
2	Arbusteto a prevalenza di ginepri nella fascia montana e submontana	0,0	0,0	0,0	0,0	0,0	0,0	0,0	0,0	0,0	0,0
3	Arbusteto a prevalenza di ginestre	0,0	0,0	0,0	0,0	0,0	0,0	0,0	0,0	0,0	0,0
4	Arbusteto a prevalenza di rose, rovi e prugnolo	0,0	0,0	0,0	0,0	0,0	0,0	0,0	0,0	0,0	0,0
5	Arbusteto a prevalenza di specie della macchia	0,0	0,0	0,0	0,0	0,0	0,0	0,0	0,0	0,0	0,0
6	Boscaglia pioniera calanchiva	0,0	0,0	0,0	0,0	0,0	0,0	0,0	0,0	0,0	0,0
7	Boschi di forra	0,0	0,0	0,0	0,0	0,0	0,0	0,0	0,0	0,0	0,0
8	Castagneto (neutrofilo-acidofilo)	0,0	0,0	0,0	0,0	0,0	0,0	0,0	0,0	0,0	0,0
9	Castagneto da frutto	0,0	0,0	0,0	0,0	0,0	0,0	0,0	0,0	0,0	0,0
10	Cerreta mesofila	0,0	0,0	0,0	0,0	0,0	0,0	0,0	0,0	0,0	0,0
11	Cerreta mesoxerofila	0,0	0,0	0,0	0,0	0,0	0,0	0,0	0,0	0,0	0,0
12	Faggeta altomontana rupestre	0,0	0,0	0,0	0,0	0,0	0,0	0,0	0,0	0,0	0,0
13	Faggeta montana (eutrofica-mesoneutrofila-acidofila)	0,0	0,0	0,0	0,0	0,0	0,0	0,0	0,0	0,0	0,0
14	Faggeta termofila e basso montana	0,0	0,0	0,0	0,0	0,0	0,0	0,0	0,0	0,0	0,0
15	Latifoglie di invasione miste e varie	5,3	7,0	9,5	9,0	9,0	7,1	4,3	3,2	1,4	0,7
16	Lecceta costiera termofila	0,0	0,0	0,0	0,0	0,0	0,0	0,0	0,0	0,0	0,0
17	Lecceta mesoxerofila	0,0	0,0	0,0	0,0	0,0	0,0	0,0	0,0	0,0	0,0
18	Lecceta rupicola	0,0	0,0	0,0	0,0	0,0	0,0	0,0	0,0	0,0	0,0
19	Mugheta appenninica	0,0	0,0	0,0	0,0	0,0	0,0	0,0	0,0	0,0	0,0
20	Orno-ostrieto pioniero	0,0	0,0	0,0	0,0	0,0	0,0	0,0	0,0	0,0	0,0
21	Ostrieto mesofilo	0,0	0,0	0,0	0,0	0,0	0,0	0,0	0,0	0,0	0,0
22	Ostrieto mesoxerofilo	0,0	0,0	0,0	0,0	0,0	0,0	0,0	0,0	0,0	0,0
23	Pineta naturale di pino nero di Villetta Barrea	0,0	0,0	0,0	0,0	0,0	0,0	0,0	0,0	0,0	0,0
24	Pioppeto di pioppo tremulo	0,0	0,0	0,0	0,0	0,0	0,0	0,0	0,0	0,0	0,0
25	Pioppo-saliceto ripariale	20,1	23,6	27,8	28,0	22,7	16,0	10,2	6,2	2,9	0,8
26	Querceto a roverella pioniero	0,0	0,0	0,0	0,0	0,0	0,0	0,0	0,0	0,0	0,0
27	Querceto a roverella tipico	0,2	0,5	0,5	0,3	0,2	0,1	0,0	0,0	0,0	0,0
28	Querceto di roverella mesoxerofilo	2,7	6,9	11,0	13,1	12,0	10,0	7,7	5,3	2,7	1,7
29	Rimboschimento di conifere mediterranee	0,0	0,0	0,0	0,0	0,0	0,0	0,0	0,0	0,0	0,0
30	Rimboschimento di conifere nella fascia altocollinare e submontana	0,0	0,0	0,0	0,0	0,0	0,0	0,0	0,0	0,0	0,0
31	Rimboschimento di conifere nella fascia montana	0,0	0,0	0,0	0,0	0,0	0,0	0,0	0,0	0,0	0,0
32	Robinieta-aillanteto	2,5	2,0	2,5	2,7	2,4	2,4	2,4	1,9	1,0	0,5
33	Variante Abete bianco	0,0	0,0	0,0	0,0	0,0	0,0	0,0	0,0	0,0	0,0



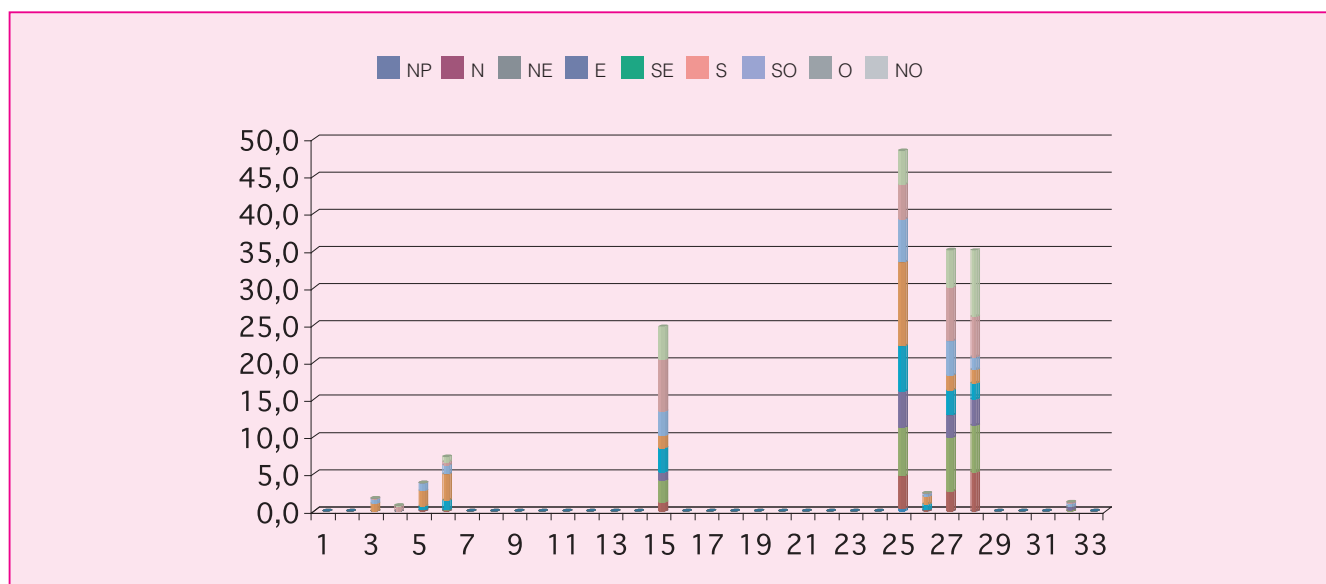
Cod.	Tipologia forestale distribuita per fasce altimetriche	0 200	201 400	401 600	601 800	801 1000	1001 1200	1201 1400	1401 1600	1601 1800	1801 2000	2001 2200	2201 2400	2401 2600	2601 2800
1	Arbusteto a prevalenza di ginepri mesoxerofili	0,0	0,0	0,0	0,0	0,0	0,0	0,0	0,0	0,0	0,0	0,0	0,0	0,0	0,0
2	Arbusteto a prevalenza di ginepri nella fascia montana e submontana	0,0	0,0	0,0	0,0	0,0	0,0	0,0	0,0	0,0	0,0	0,0	0,0	0,0	0,0
3	Arbusteto a prevalenza di ginestre	0,0	0,0	0,0	0,0	0,0	0,0	0,0	0,0	0,0	0,0	0,0	0,0	0,0	0,0
4	Arbusteto a prevalenza di rose, rovi e prugnolo	0,0	0,0	0,0	0,0	0,0	0,0	0,0	0,0	0,0	0,0	0,0	0,0	0,0	0,0
5	Arbusteto a prevalenza di specie della macchia	0,0	0,0	0,0	0,0	0,0	0,0	0,0	0,0	0,0	0,0	0,0	0,0	0,0	0,0
6	Boscaglia pioniera calanchiva	0,0	0,0	0,0	0,0	0,0	0,0	0,0	0,0	0,0	0,0	0,0	0,0	0,0	0,0
7	Boschi di forra	0,0	0,0	0,0	0,0	0,0	0,0	0,0	0,0	0,0	0,0	0,0	0,0	0,0	0,0
8	Castagneto (neutrofilo-acidofilo)	0,0	0,0	0,0	0,0	0,0	0,0	0,0	0,0	0,0	0,0	0,0	0,0	0,0	0,0
9	Castagneto da frutto	0,0	0,0	0,0	0,0	0,0	0,0	0,0	0,0	0,0	0,0	0,0	0,0	0,0	0,0
10	Cerreta mesofila	0,0	0,0	0,0	0,0	0,0	0,0	0,0	0,0	0,0	0,0	0,0	0,0	0,0	0,0
11	Cerreta mesoxerofila	0,0	0,0	0,0	0,0	0,0	0,0	0,0	0,0	0,0	0,0	0,0	0,0	0,0	0,0
12	Faggeta altomontana rupestre	0,0	0,0	0,0	0,0	0,0	0,0	0,0	0,0	0,0	0,0	0,0	0,0	0,0	0,0
13	Faggeta montana (eutrofica-mesoneutrofila-acidofila)	0,0	0,0	0,0	0,0	0,0	0,0	0,0	0,0	0,0	0,0	0,0	0,0	0,0	0,0
14	Faggeta termofila e basso montana	0,0	0,0	0,0	0,0	0,0	0,0	0,0	0,0	0,0	0,0	0,0	0,0	0,0	0,0
15	Latifoglie di invasione miste e varie	42,8	13,8	0,0	0,0	0,0	0,0	0,0	0,0	0,0	0,0	0,0	0,0	0,0	0,0
16	Lecceta costiera termofila	0,0	0,0	0,0	0,0	0,0	0,0	0,0	0,0	0,0	0,0	0,0	0,0	0,0	0,0
17	Lecceta mesoxerofila	0,0	0,0	0,0	0,0	0,0	0,0	0,0	0,0	0,0	0,0	0,0	0,0	0,0	0,0
18	Lecceta rupicola	0,0	0,0	0,0	0,0	0,0	0,0	0,0	0,0	0,0	0,0	0,0	0,0	0,0	0,0
19	Mugheta appenninica	0,0	0,0	0,0	0,0	0,0	0,0	0,0	0,0	0,0	0,0	0,0	0,0	0,0	0,0
20	Orno-ostrieto pioniero	0,0	0,0	0,0	0,0	0,0	0,0	0,0	0,0	0,0	0,0	0,0	0,0	0,0	0,0
21	Ostrieto mesofilo	0,0	0,0	0,0	0,0	0,0	0,0	0,0	0,0	0,0	0,0	0,0	0,0	0,0	0,0
22	Ostrieto mesoxerofilo	0,0	0,0	0,0	0,0	0,0	0,0	0,0	0,0	0,0	0,0	0,0	0,0	0,0	0,0
23	Pineta naturale di pino nero di Villetta Barrea	0,0	0,0	0,0	0,0	0,0	0,0	0,0	0,0	0,0	0,0	0,0	0,0	0,0	0,0
24	Pioppeto di pioppo tremulo	0,0	0,0	0,0	0,0	0,0	0,0	0,0	0,0	0,0	0,0	0,0	0,0	0,0	0,0
25	Pioppo-saliceto ripariale	134,3	23,9	0,0	0,0	0,0	0,0	0,0	0,0	0,0	0,0	0,0	0,0	0,0	0,0
26	Querceto a roverella pioniero	0,0	0,0	0,0	0,0	0,0	0,0	0,0	0,0	0,0	0,0	0,0	0,0	0,0	0,0
27	Querceto a roverella tipico	1,4	0,4	0,0	0,0	0,0	0,0	0,0	0,0	0,0	0,0	0,0	0,0	0,0	0,0
28	Querceto di roverella mesoxerofilo	51,0	22,0	0,0	0,0	0,0	0,0	0,0	0,0	0,0	0,0	0,0	0,0	0,0	0,0
29	Rimboschimento di conifere mediterranee	0,0	0,0	0,0	0,0	0,0	0,0	0,0	0,0	0,0	0,0	0,0	0,0	0,0	0,0
30	Rimboschimento di conifere nella fascia altocollinare e submontana	0,0	0,0	0,0	0,0	0,0	0,0	0,0	0,0	0,0	0,0	0,0	0,0	0,0	0,0
31	Rimboschimento di conifere nella fascia montana	0,0	0,0	0,0	0,0	0,0	0,0	0,0	0,0	0,0	0,0	0,0	0,0	0,0	0,0
32	Robinieto-aillanteto	16,9	3,3	0,0	0,0	0,0	0,0	0,0	0,0	0,0	0,0	0,0	0,0	0,0	0,0
33	Variante Abete bianco	0,0	0,0	0,0	0,0	0,0	0,0	0,0	0,0	0,0	0,0	0,0	0,0	0,0	0,0



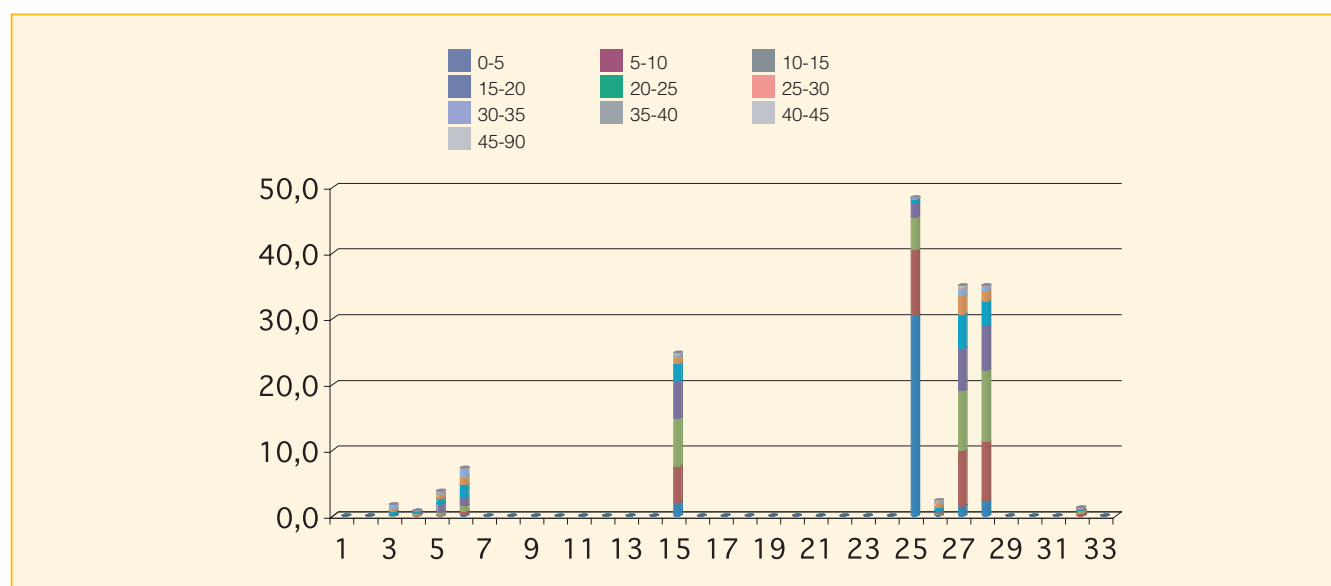


Cod.	Tipologia forestale	Superficie (Ha)
1	Arbusteto a prevalenza di ginepri mesoxerofili	0,0
2	Arbusteto a prevalenza di ginepri nella fascia montana e submontana	0,0
3	Arbusteto a prevalenza di ginestre	1,7
4	Arbusteto a prevalenza di rose, rovi e prugnolo	0,7
5	Arbusteto a prevalenza di specie della macchia	3,8
6	Boscaglia pioniera calanchiva	7,3
7	Boschi di forra	0,0
8	Castagneto (neutrofilo-acidofilo)	0,0
9	Castagneto da frutto	0,0
10	Cerreta mesofila	0,0
11	Cerreta mesoxerofila	0,0
12	Faggeta altomontana rupestre	0,0
13	Faggeta montana (eutrofica-mesoneutrofila-acidofila)	0,0
14	Faggeta termofila e basso montana	0,0
15	Latifoglie di invasione miste e varie	24,8
16	Lecceta costiera termofila	0,0
17	Lecceta mesoxerofila	0,0
18	Lecceta rupicola	0,0
19	Mugheta appenninica	0,0
20	Orno-ostrieto pioniero	0,0
21	Ostrieto mesofilo	0,0
22	Ostrieto mesoxerofilo	0,0
23	Pineta naturale di pino nero di Villetta Barrea	0,0
24	Pioppeto di pioppo tremulo	0,0
25	Pioppo-saliceto ripariale	48,4
26	Querceto a roverella pioniero	2,4
27	Querceto a roverella tipico	35,1
28	Querceto di roverella mesoxerofilo	35,0
29	Rimboschimento di conifere mediterranee	0,0
30	Rimboschimento di conifere nella fascia altocollinare e submontana	0,0
31	Rimboschimento di conifere nella fascia montana	0,0
32	Robinieta-ailanteto	1,2
33	Variante Abete bianco	0,0

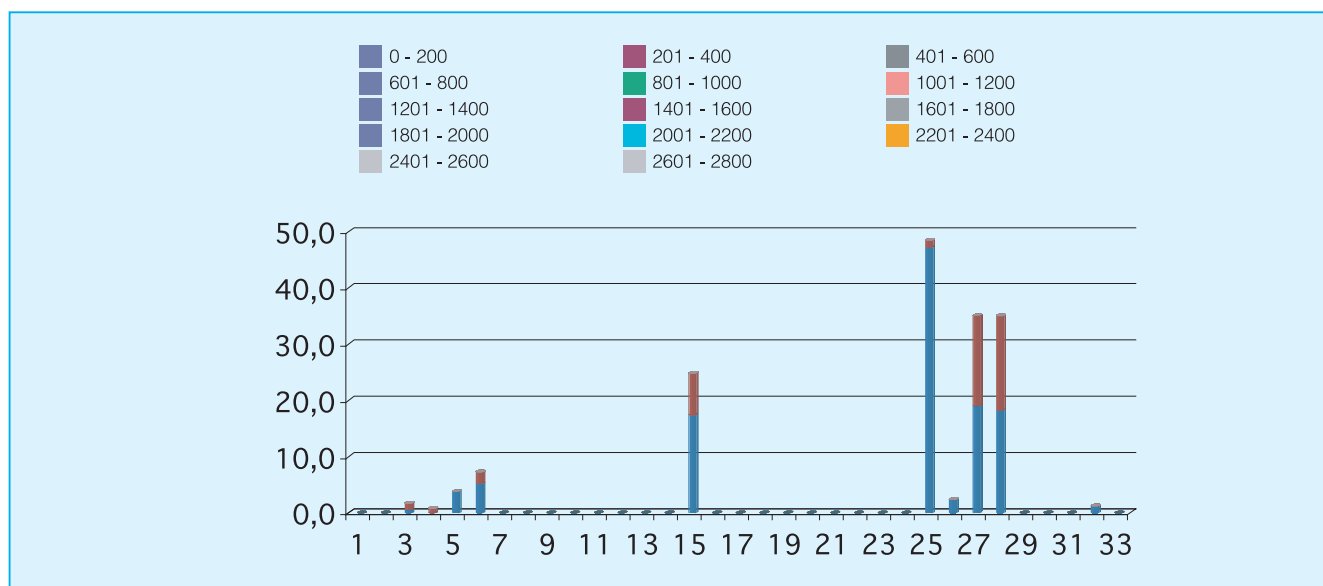
Cod.	Tipologia forestale distribuita per esposizione	NP	N	NE	E	SE	S	SO	O	NO
1	Arbusteto a prevalenza di ginepri mesoxerofili	0,0	0,0	0,0	0,0	0,0	0,0	0,0	0,0	0,0
2	Arbusteto a prevalenza di ginepri nella fascia montana e submontana	0,0	0,0	0,0	0,0	0,0	0,0	0,0	0,0	0,0
3	Arbusteto a prevalenza di ginestre	0,0	0,0	0,0	0,0	0,0	1,0	0,6	0,1	0,0
4	Arbusteto a prevalenza di rose, rovi e prugnolo	0,0	0,0	0,0	0,0	0,0	0,0	0,0	0,6	0,1
5	Arbusteto a prevalenza di specie della macchia	0,0	0,2	0,0	0,0	0,5	2,1	1,0	0,0	0,0
6	Boscaglia pioniera calanchiva	0,0	0,0	0,1	0,0	1,3	3,5	1,2	0,4	0,7
7	Boschi di forra	0,0	0,0	0,0	0,0	0,0	0,0	0,0	0,0	0,0
8	Castagneto (neutrofilo-acidofilo)	0,0	0,0	0,0	0,0	0,0	0,0	0,0	0,0	0,0
9	Castagneto da frutto	0,0	0,0	0,0	0,0	0,0	0,0	0,0	0,0	0,0
10	Cerreta mesofila	0,0	0,0	0,0	0,0	0,0	0,0	0,0	0,0	0,0
11	Cerreta mesoxerofila	0,0	0,0	0,0	0,0	0,0	0,0	0,0	0,0	0,0
12	Faggeta altomontana rupestre	0,0	0,0	0,0	0,0	0,0	0,0	0,0	0,0	0,0
13	Faggeta montana (eutrofica-mesoneutrofila-acidofila)	0,0	0,0	0,0	0,0	0,0	0,0	0,0	0,0	0,0
14	Faggeta termofila e basso montana	0,0	0,0	0,0	0,0	0,0	0,0	0,0	0,0	0,0
15	Latifoglie di invasione miste e varie	0,0	1,1	2,9	1,1	3,2	1,6	3,3	6,9	4,5
16	Lecceta costiera termofila	0,0	0,0	0,0	0,0	0,0	0,0	0,0	0,0	0,0
17	Lecceta mesoxerofila	0,0	0,0	0,0	0,0	0,0	0,0	0,0	0,0	0,0
18	Lecceta rupicola	0,0	0,0	0,0	0,0	0,0	0,0	0,0	0,0	0,0
19	Mugheta appenninica	0,0	0,0	0,0	0,0	0,0	0,0	0,0	0,0	0,0
20	Orno-ostrieto pioniero	0,0	0,0	0,0	0,0	0,0	0,0	0,0	0,0	0,0
21	Ostrieto mesofilo	0,0	0,0	0,0	0,0	0,0	0,0	0,0	0,0	0,0
22	Ostrieto mesoxerofilo	0,0	0,0	0,0	0,0	0,0	0,0	0,0	0,0	0,0
23	Pineta naturale di pino nero di Villetta Barrea	0,0	0,0	0,0	0,0	0,0	0,0	0,0	0,0	0,0
24	Pioppeto di pioppo tremulo	0,0	0,0	0,0	0,0	0,0	0,0	0,0	0,0	0,0
25	Pioppo-saliceto ripariale	0,3	4,4	6,5	4,8	6,1	11,3	5,7	4,7	4,6
26	Querceto a roverella pioniero	0,0	0,1	0,0	0,0	0,8	1,0	0,4	0,0	0,0
27	Querceto a roverella tipico	0,0	2,6	7,2	3,0	3,4	1,9	4,6	7,2	5,0
28	Querceto di roverella mesoxerofilo	0,0	5,2	6,3	3,5	2,2	1,7	1,8	5,4	8,9
29	Rimboschimento di conifere mediterranee	0,0	0,0	0,0	0,0	0,0	0,0	0,0	0,0	0,0
30	Rimboschimento di conifere nella fascia altocollinare e submontana	0,0	0,0	0,0	0,0	0,0	0,0	0,0	0,0	0,0
31	Rimboschimento di conifere nella fascia montana	0,0	0,0	0,0	0,0	0,0	0,0	0,0	0,0	0,0
32	Robiniето-aillanteto	0,0	0,0	0,2	0,4	0,0	0,0	0,4	0,2	0,0
33	Variante Abete bianco	0,0	0,0	0,0	0,0	0,0	0,0	0,0	0,0	0,0

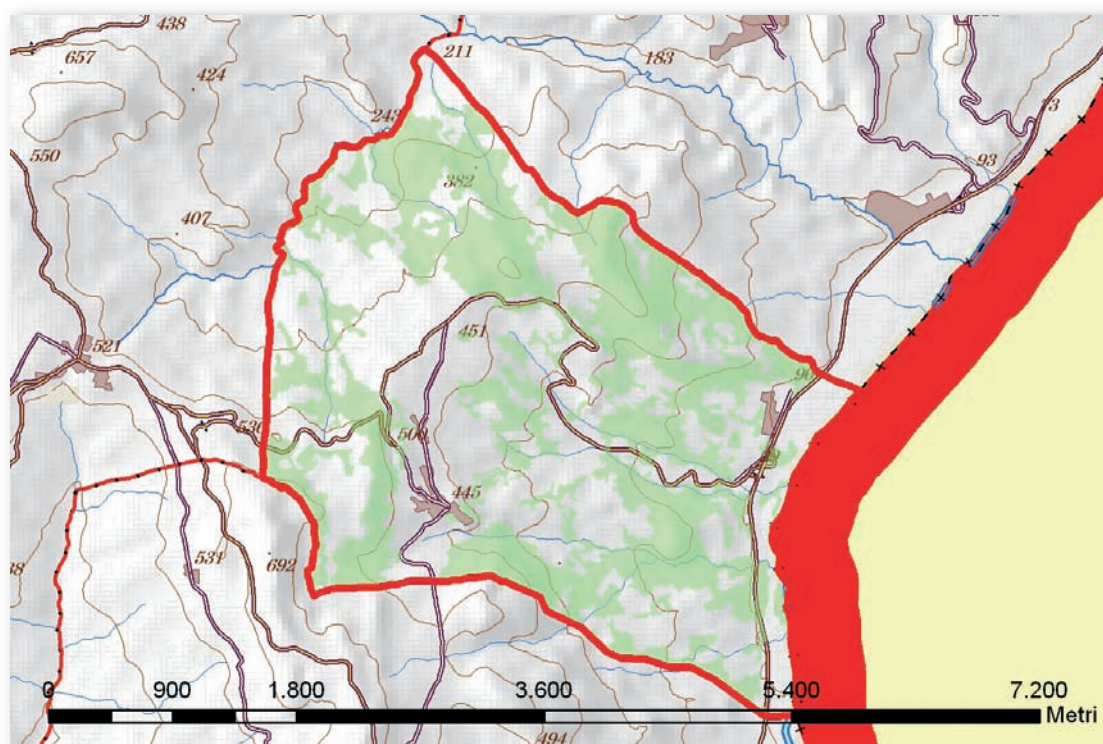


Cod.	Tipologia forestale distribuita per pendenza (gradi)	0-5	5-10	10-15	15-20	20-25	25-30	30-35	35-40	40-45	45-90
1	Arbusteto a prevalenza di ginepri mesoxerofili	0,0	0,0	0,0	0,0	0,0	0,0	0,0	0,0	0,0	0,0
2	Arbusteto a prevalenza di ginepri nella fascia montana e submontana	0,0	0,0	0,0	0,0	0,0	0,0	0,0	0,0	0,0	0,0
3	Arbusteto a prevalenza di ginestre	0,0	0,0	0,0	0,2	0,4	0,4	0,5	0,1	0,0	0,0
4	Arbusteto a prevalenza di rose, rovi e prugnolo	0,0	0,1	0,2	0,2	0,2	0,1	0,0	0,0	0,0	0,0
5	Arbusteto a prevalenza di specie della macchia	0,0	0,0	0,5	1,2	0,8	0,7	0,3	0,2	0,0	0,0
6	Boscaglia pioniera calanchiva	0,1	0,6	0,9	1,3	2,0	1,2	1,2	0,1	0,0	0,0
7	Boschi di forra	0,0	0,0	0,0	0,0	0,0	0,0	0,0	0,0	0,0	0,0
8	Castagneto (neutrofilo-acidofilo)	0,0	0,0	0,0	0,0	0,0	0,0	0,0	0,0	0,0	0,0
9	Castagneto da frutto	0,0	0,0	0,0	0,0	0,0	0,0	0,0	0,0	0,0	0,0
10	Cerreta mesofila	0,0	0,0	0,0	0,0	0,0	0,0	0,0	0,0	0,0	0,0
11	Cerreta mesoxerofila	0,0	0,0	0,0	0,0	0,0	0,0	0,0	0,0	0,0	0,0
12	Faggeta altomontana rupestre	0,0	0,0	0,0	0,0	0,0	0,0	0,0	0,0	0,0	0,0
13	Faggeta montana (eutrofica-mesoneutrofila-acidofila)	0,0	0,0	0,0	0,0	0,0	0,0	0,0	0,0	0,0	0,0
14	Faggeta termofila e basso montana	0,0	0,0	0,0	0,0	0,0	0,0	0,0	0,0	0,0	0,0
15	Latifoglie di invasione miste e varie	2,0	5,6	7,2	5,7	2,6	1,0	0,4	0,1	0,1	0,1
16	Lecceta costiera termofila	0,0	0,0	0,0	0,0	0,0	0,0	0,0	0,0	0,0	0,0
17	Lecceta mesoxerofila	0,0	0,0	0,0	0,0	0,0	0,0	0,0	0,0	0,0	0,0
18	Lecceta rupicola	0,0	0,0	0,0	0,0	0,0	0,0	0,0	0,0	0,0	0,0
19	Mugheta appenninica	0,0	0,0	0,0	0,0	0,0	0,0	0,0	0,0	0,0	0,0
20	Orno-ostrieto pioniero	0,0	0,0	0,0	0,0	0,0	0,0	0,0	0,0	0,0	0,0
21	Ostrieto mesofilo	0,0	0,0	0,0	0,0	0,0	0,0	0,0	0,0	0,0	0,0
22	Ostrieto mesoxerofilo	0,0	0,0	0,0	0,0	0,0	0,0	0,0	0,0	0,0	0,0
23	Pineta naturale di pino nero di Villetta Barrea	0,0	0,0	0,0	0,0	0,0	0,0	0,0	0,0	0,0	0,0
24	Pioppeto di pioppo tremulo	0,0	0,0	0,0	0,0	0,0	0,0	0,0	0,0	0,0	0,0
25	Pioppo-saliceto ripariale	30,5	9,9	5,0	2,2	0,6	0,1	0,1	0,0	0,0	0,0
26	Querceto a roverella pioniero	0,1	0,1	0,2	0,4	0,5	0,6	0,2	0,2	0,0	0,0
27	Querceto a roverella tipico	1,6	8,3	9,2	6,5	5,1	2,8	1,0	0,4	0,2	0,0
28	Querceto di roverella mesoxerofilo	2,3	9,0	10,9	6,7	3,9	1,5	0,7	0,1	0,0	0,0
29	Rimboschimento di conifere mediterranee	0,0	0,0	0,0	0,0	0,0	0,0	0,0	0,0	0,0	0,0
30	Rimboschimento di conifere nella fascia altocollinare e submontana	0,0	0,0	0,0	0,0	0,0	0,0	0,0	0,0	0,0	0,0
31	Rimboschimento di conifere nella fascia montana	0,0	0,0	0,0	0,0	0,0	0,0	0,0	0,0	0,0	0,0
32	Robinieto-aillanteto	0,0	0,3	0,4	0,1	0,1	0,1	0,1	0,0	0,0	0,0
33	Variante Abete bianco	0,0	0,0	0,0	0,0	0,0	0,0	0,0	0,0	0,0	0,0



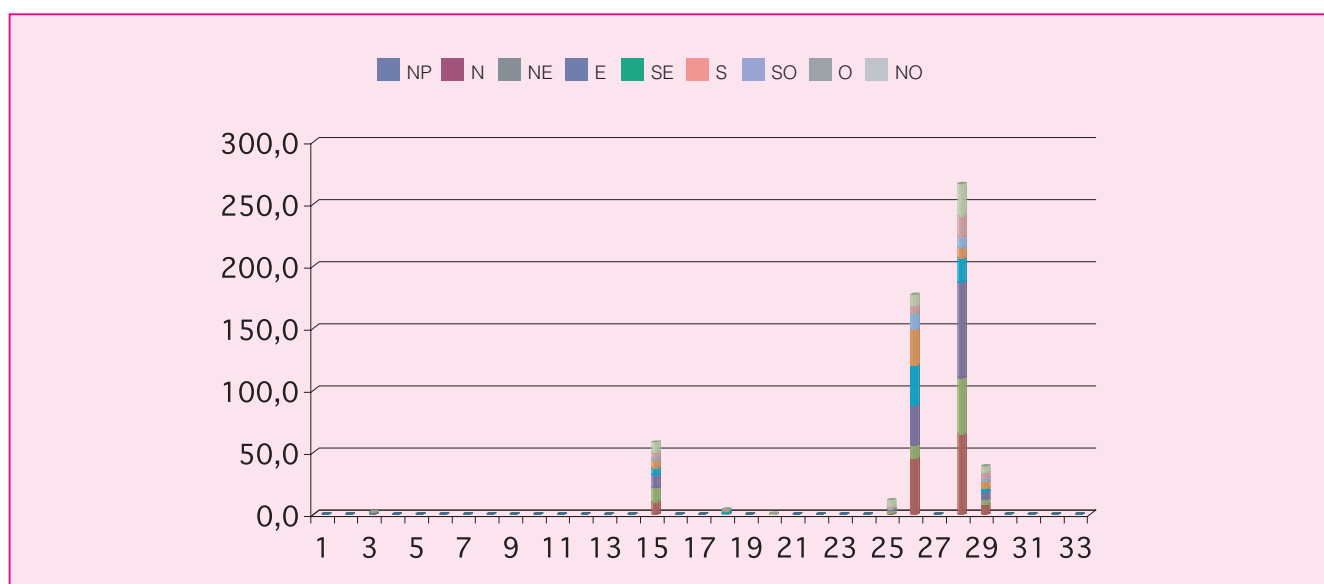
Cod.	Tipologia forestale distribuita per fasce altimetriche	0 200	201 400	401 600	601 800	801 1000	1001 1200	1201 1400	1401 1600	1601 1800	1801 2000	2001 2200	2201 2400	2401 2600	2601 2800
1	Arbusteto a prevalenza di ginepri mesoxerofili	0,0	0,0	0,0	0,0	0,0	0,0	0,0	0,0	0,0	0,0	0,0	0,0	0,0	0,0
2	Arbusteto a prevalenza di ginepri nella fascia montana e submontana	0,0	0,0	0,0	0,0	0,0	0,0	0,0	0,0	0,0	0,0	0,0	0,0	0,0	0,0
3	Arbusteto a prevalenza di ginestre	0,5	1,2	0,0	0,0	0,0	0,0	0,0	0,0	0,0	0,0	0,0	0,0	0,0	0,0
4	Arbusteto a prevalenza di rose, rovi e prugnolo	0,0	0,7	0,0	0,0	0,0	0,0	0,0	0,0	0,0	0,0	0,0	0,0	0,0	0,0
5	Arbusteto a prevalenza di specie della macchia	3,8	0,0	0,0	0,0	0,0	0,0	0,0	0,0	0,0	0,0	0,0	0,0	0,0	0,0
6	Boscaglia pioniera calanchiva	5,2	2,0	0,0	0,0	0,0	0,0	0,0	0,0	0,0	0,0	0,0	0,0	0,0	0,0
7	Boschi di forra	0,0	0,0	0,0	0,0	0,0	0,0	0,0	0,0	0,0	0,0	0,0	0,0	0,0	0,0
8	Castagneto (neutrofilo-acidofilo)	0,0	0,0	0,0	0,0	0,0	0,0	0,0	0,0	0,0	0,0	0,0	0,0	0,0	0,0
9	Castagneto da frutto	0,0	0,0	0,0	0,0	0,0	0,0	0,0	0,0	0,0	0,0	0,0	0,0	0,0	0,0
10	Cerreta mesofila	0,0	0,0	0,0	0,0	0,0	0,0	0,0	0,0	0,0	0,0	0,0	0,0	0,0	0,0
11	Cerreta mesoxerofila	0,0	0,0	0,0	0,0	0,0	0,0	0,0	0,0	0,0	0,0	0,0	0,0	0,0	0,0
12	Faggeta altomontana rupestre	0,0	0,0	0,0	0,0	0,0	0,0	0,0	0,0	0,0	0,0	0,0	0,0	0,0	0,0
13	Faggeta montana (eutrofica-mesoneutrofila-acidofila)	0,0	0,0	0,0	0,0	0,0	0,0	0,0	0,0	0,0	0,0	0,0	0,0	0,0	0,0
14	Faggeta termofila e basso montana	0,0	0,0	0,0	0,0	0,0	0,0	0,0	0,0	0,0	0,0	0,0	0,0	0,0	0,0
15	Latifoglie di invasione miste e varie	17,4	7,4	0,0	0,0	0,0	0,0	0,0	0,0	0,0	0,0	0,0	0,0	0,0	0,0
16	Lecceta costiera termofila	0,0	0,0	0,0	0,0	0,0	0,0	0,0	0,0	0,0	0,0	0,0	0,0	0,0	0,0
17	Lecceta mesoxerofila	0,0	0,0	0,0	0,0	0,0	0,0	0,0	0,0	0,0	0,0	0,0	0,0	0,0	0,0
18	Lecceta rupicola	0,0	0,0	0,0	0,0	0,0	0,0	0,0	0,0	0,0	0,0	0,0	0,0	0,0	0,0
19	Mugheta appenninica	0,0	0,0	0,0	0,0	0,0	0,0	0,0	0,0	0,0	0,0	0,0	0,0	0,0	0,0
20	Orno-ostrieto pioniero	0,0	0,0	0,0	0,0	0,0	0,0	0,0	0,0	0,0	0,0	0,0	0,0	0,0	0,0
21	Ostrieto mesofilo	0,0	0,0	0,0	0,0	0,0	0,0	0,0	0,0	0,0	0,0	0,0	0,0	0,0	0,0
22	Ostrieto mesoxerofilo	0,0	0,0	0,0	0,0	0,0	0,0	0,0	0,0	0,0	0,0	0,0	0,0	0,0	0,0
23	Pineta naturale di pino nero di Villetta Barrea	0,0	0,0	0,0	0,0	0,0	0,0	0,0	0,0	0,0	0,0	0,0	0,0	0,0	0,0
24	Pioppeto di pioppo tremulo	0,0	0,0	0,0	0,0	0,0	0,0	0,0	0,0	0,0	0,0	0,0	0,0	0,0	0,0
25	Pioppo-saliceto ripariale	47,2	1,2	0,0	0,0	0,0	0,0	0,0	0,0	0,0	0,0	0,0	0,0	0,0	0,0
26	Querceto a roverella pioniero	2,4	0,0	0,0	0,0	0,0	0,0	0,0	0,0	0,0	0,0	0,0	0,0	0,0	0,0
27	Querceto a roverella tipico	18,9	16,1	0,0	0,0	0,0	0,0	0,0	0,0	0,0	0,0	0,0	0,0	0,0	0,0
28	Querceto di roverella mesoxerofilo	18,2	16,8	0,0	0,0	0,0	0,0	0,0	0,0	0,0	0,0	0,0	0,0	0,0	0,0
29	Rimboscimento di conifere mediterranee	0,0	0,0	0,0	0,0	0,0	0,0	0,0	0,0	0,0	0,0	0,0	0,0	0,0	0,0
30	Rimboscimento di conifere nella fascia altocollinare e submontana	0,0	0,0	0,0	0,0	0,0	0,0	0,0	0,0	0,0	0,0	0,0	0,0	0,0	0,0
31	Rimboscimento di conifere nella fascia montana	0,0	0,0	0,0	0,0	0,0	0,0	0,0	0,0	0,0	0,0	0,0	0,0	0,0	0,0
32	Robinieta-ailanteto	1,2	0,0	0,0	0,0	0,0	0,0	0,0	0,0	0,0	0,0	0,0	0,0	0,0	0,0
33	Variante Abete bianco	0,0	0,0	0,0	0,0	0,0	0,0	0,0	0,0	0,0	0,0	0,0	0,0	0,0	0,0



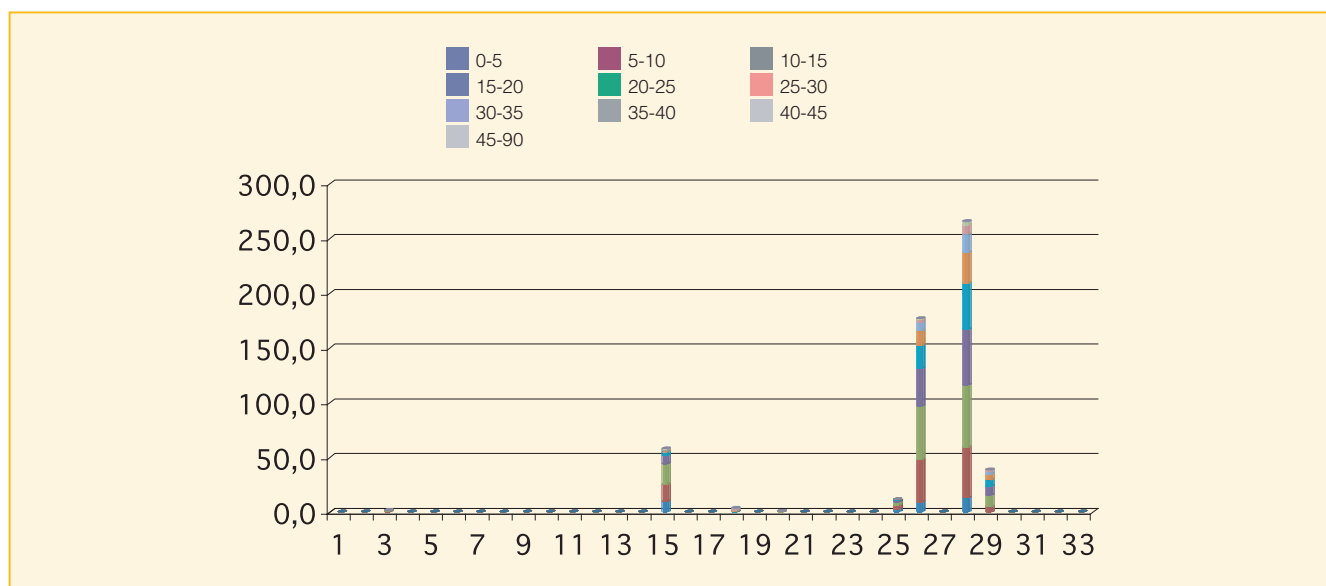


Cod.	Tipologia forestale	Superficie (Ha)
1	Arbusteto a prevalenza di ginepri mesoxerofili	0,0
2	Arbusteto a prevalenza di ginepri nella fascia montana e submontana	0,0
3	Arbusteto a prevalenza di ginestre	1,5
4	Arbusteto a prevalenza di rose, rovi e prugnolo	0,0
5	Arbusteto a prevalenza di specie della macchia	0,0
6	Boscaglia pioniera calanchiva	0,0
7	Boschi di forra	0,0
8	Castagneto (neutrofilo-acidofilo)	0,0
9	Castagneto da frutto	0,0
10	Cerreta mesofila	0,0
11	Cerreta mesoxerofila	0,0
12	Faggeta altomontana rupestre	0,0
13	Faggeta montana (eutrofica-mesoneutrofila-acidofila)	0,0
14	Faggeta termofila e basso montana	0,0
15	Latifoglie di invasione miste e varie	58,1
16	Lecceta costiera termofila	0,0
17	Lecceta mesoxerofila	0,0
18	Lecceta rupicola	3,7
19	Mugheta appenninica	0,0
20	Orno-ostrieto pioniero	0,8
21	Ostrieto mesofilo	0,0
22	Ostrieto mesoxerofilo	0,0
23	Pineta naturale di pino nero di Villetta Barrea	0,0
24	Pioppeto di pioppo tremulo	0,0
25	Pioppo-saliceto ripariale	11,7
26	Querceto a roverella pioniero	176,8
27	Querceto a roverella tipico	0,0
28	Querceto di roverella mesoxerofilo	266,1
29	Rimboschimento di conifere mediterranee	38,8
30	Rimboschimento di conifere nella fascia altocollinare e submontana	0,0
31	Rimboschimento di conifere nella fascia montana	0,0
32	Robinieta-aillanteto	0,0
33	Variante Abete bianco	0,0

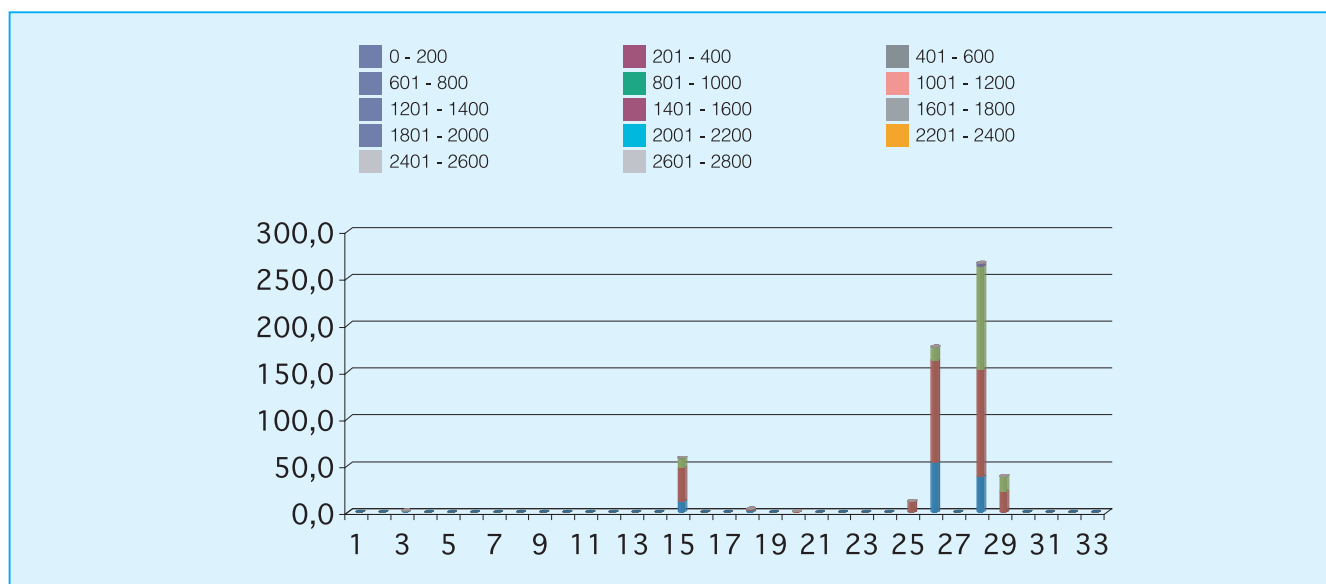
Cod.	Tipologia forestale distribuita per esposizione	NP	N	NE	E	SE	S	SO	O	NO
1	Arbusteto a prevalenza di ginepri mesoxerofili	0,0	0,0	0,0	0,0	0,0	0,0	0,0	0,0	0,0
2	Arbusteto a prevalenza di ginepri nella fascia montana e submontana	0,0	0,0	0,0	0,0	0,0	0,0	0,0	0,0	0,0
3	Arbusteto a prevalenza di ginestre	0,0	0,9	0,0	0,3	0,3	0,0	0,0	0,0	0,0
4	Arbusteto a prevalenza di rose, rovi e prugnolo	0,0	0,0	0,0	0,0	0,0	0,0	0,0	0,0	0,0
5	Arbusteto a prevalenza di specie della macchia	0,0	0,0	0,0	0,0	0,0	0,0	0,0	0,0	0,0
6	Boscaglia pioniera calanchiva	0,0	0,0	0,0	0,0	0,0	0,0	0,0	0,0	0,0
7	Boschi di forra	0,0	0,0	0,0	0,0	0,0	0,0	0,0	0,0	0,0
8	Castagneto (neutrofilo-acidofilo)	0,0	0,0	0,0	0,0	0,0	0,0	0,0	0,0	0,0
9	Castagneto da frutto	0,0	0,0	0,0	0,0	0,0	0,0	0,0	0,0	0,0
10	Cerreta mesofila	0,0	0,0	0,0	0,0	0,0	0,0	0,0	0,0	0,0
11	Cerreta mesoxerofila	0,0	0,0	0,0	0,0	0,0	0,0	0,0	0,0	0,0
12	Faggeta altomontana rupestre	0,0	0,0	0,0	0,0	0,0	0,0	0,0	0,0	0,0
13	Faggeta montana (eutrofica-mesoneutrofila-acidofila)	0,0	0,0	0,0	0,0	0,0	0,0	0,0	0,0	0,0
14	Faggeta termofila e basso montana	0,0	0,0	0,0	0,0	0,0	0,0	0,0	0,0	0,0
15	Latifoglie di invasione miste e varie	0,0	9,7	11,3	10,3	6,0	5,9	1,9	4,5	8,4
16	Lecceta costiera termofila	0,0	0,0	0,0	0,0	0,0	0,0	0,0	0,0	0,0
17	Lecceta mesoxerofila	0,0	0,0	0,0	0,0	0,0	0,0	0,0	0,0	0,0
18	Lecceta rupicola	0,0	0,3	0,0	0,1	2,2	0,7	0,3	0,0	0,0
19	Mugheta appenninica	0,0	0,0	0,0	0,0	0,0	0,0	0,0	0,0	0,0
20	Orno-ostrieto pioniero	0,0	0,0	0,0	0,0	0,0	0,0	0,0	0,1	0,6
21	Ostrieto mesofilo	0,0	0,0	0,0	0,0	0,0	0,0	0,0	0,0	0,0
22	Ostrieto mesoxerofilo	0,0	0,0	0,0	0,0	0,0	0,0	0,0	0,0	0,0
23	Pineta naturale di pino nero di Villetta Barrea	0,0	0,0	0,0	0,0	0,0	0,0	0,0	0,0	0,0
24	Pioppeto di pioppo tremulo	0,0	0,0	0,0	0,0	0,0	0,0	0,0	0,0	0,0
25	Pioppo-saliceto ripariale	0,0	0,4	3,0	0,9	0,1	0,0	0,1	1,8	5,4
26	Querceto a roverella pioniero	0,0	44,7	11,1	32,4	31,2	29,6	13,0	5,8	9,0
27	Querceto a roverella tipico	0,0	0,0	0,0	0,0	0,0	0,0	0,0	0,0	0,0
28	Querceto di roverella mesoxerofilo	0,3	64,1	45,4	76,7	19,6	8,1	8,8	17,1	26,0
29	Rimboschimento di conifere mediterranee	0,0	7,8	4,0	6,5	2,1	6,0	2,4	4,5	5,3
30	Rimboschimento di conifere nella fascia altocollinare e submontana	0,0	0,0	0,0	0,0	0,0	0,0	0,0	0,0	0,0
31	Rimboschimento di conifere nella fascia montana	0,0	0,0	0,0	0,0	0,0	0,0	0,0	0,0	0,0
32	Robiniето-aillanteto	0,0	0,0	0,0	0,0	0,0	0,0	0,0	0,0	0,0
33	Variante Abete bianco	0,0	0,0	0,0	0,0	0,0	0,0	0,0	0,0	0,0

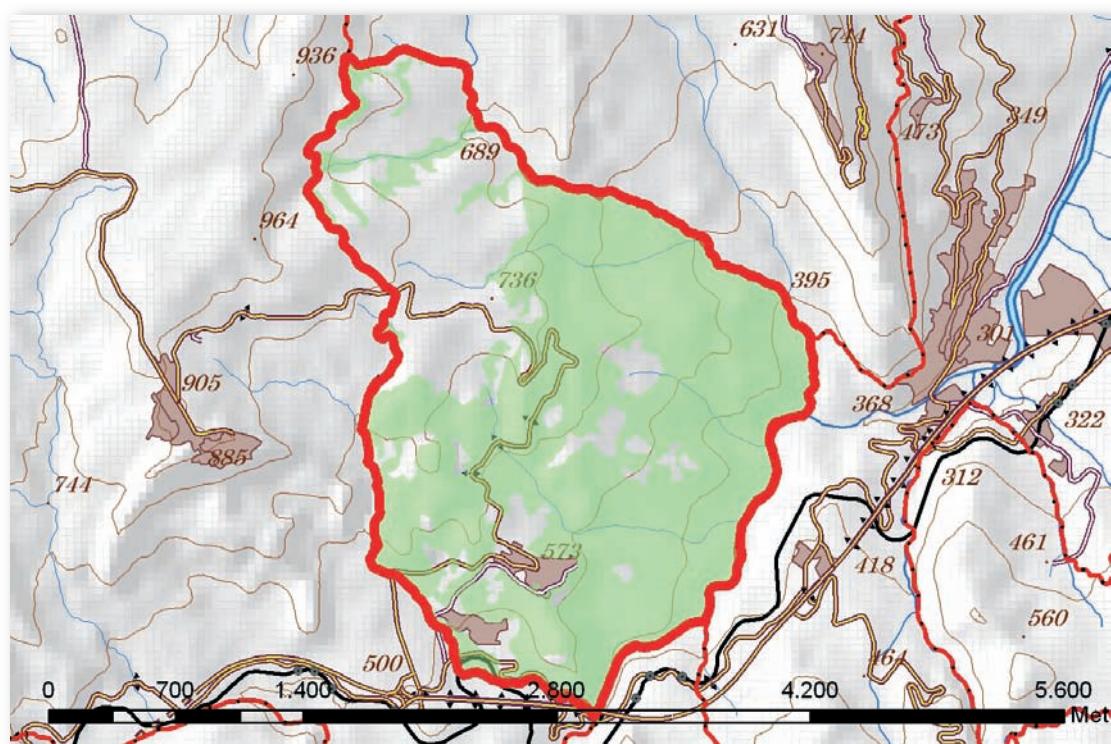


Cod.	Tipologia forestale distribuita per pendenza (gradi)	0-5	5-10	10-15	15-20	20-25	25-30	30-35	35-40	40-45	45-90
1	Arbusteto a prevalenza di ginepri mesoxerofili	0,0	0,0	0,0	0,0	0,0	0,0	0,0	0,0	0,0	0,0
2	Arbusteto a prevalenza di ginepri nella fascia montana e submontana	0,0	0,0	0,0	0,0	0,0	0,0	0,0	0,0	0,0	0,0
3	Arbusteto a prevalenza di ginestre	0,2	0,3	0,7	0,3	0,1	0,0	0,0	0,0	0,0	0,0
4	Arbusteto a prevalenza di rose, rovi e prugnolo	0,0	0,0	0,0	0,0	0,0	0,0	0,0	0,0	0,0	0,0
5	Arbusteto a prevalenza di specie della macchia	0,0	0,0	0,0	0,0	0,0	0,0	0,0	0,0	0,0	0,0
6	Boscaglia pioniera calanchiva	0,0	0,0	0,0	0,0	0,0	0,0	0,0	0,0	0,0	0,0
7	Boschi di forra	0,0	0,0	0,0	0,0	0,0	0,0	0,0	0,0	0,0	0,0
8	Castagneto (neutrofilo-acidofilo)	0,0	0,0	0,0	0,0	0,0	0,0	0,0	0,0	0,0	0,0
9	Castagneto da frutto	0,0	0,0	0,0	0,0	0,0	0,0	0,0	0,0	0,0	0,0
10	Cerreta mesofila	0,0	0,0	0,0	0,0	0,0	0,0	0,0	0,0	0,0	0,0
11	Cerreta mesoxerofila	0,0	0,0	0,0	0,0	0,0	0,0	0,0	0,0	0,0	0,0
12	Faggeta altomontana rupestre	0,0	0,0	0,0	0,0	0,0	0,0	0,0	0,0	0,0	0,0
13	Faggeta montana (eutrofica-mesoneutrofila-acidofila)	0,0	0,0	0,0	0,0	0,0	0,0	0,0	0,0	0,0	0,0
14	Faggeta termofila e basso montana	0,0	0,0	0,0	0,0	0,0	0,0	0,0	0,0	0,0	0,0
15	Latifoglie di invasione miste e varie	9,7	15,5	18,7	8,0	3,1	1,4	0,8	0,6	0,2	0,2
16	Lecceta costiera termofila	0,0	0,0	0,0	0,0	0,0	0,0	0,0	0,0	0,0	0,0
17	Lecceta mesoxerofila	0,0	0,0	0,0	0,0	0,0	0,0	0,0	0,0	0,0	0,0
18	Lecceta rupicola	0,0	0,0	0,1	0,1	0,2	0,6	0,9	0,8	0,5	0,4
19	Mugheta appenninica	0,0	0,0	0,0	0,0	0,0	0,0	0,0	0,0	0,0	0,0
20	Orno-ostrieto pioniero	0,0	0,3	0,5	0,0	0,0	0,0	0,0	0,0	0,0	0,0
21	Ostrieto mesofilo	0,0	0,0	0,0	0,0	0,0	0,0	0,0	0,0	0,0	0,0
22	Ostrieto mesoxerofilo	0,0	0,0	0,0	0,0	0,0	0,0	0,0	0,0	0,0	0,0
23	Pineta naturale di pino nero di Villetta Barrea	0,0	0,0	0,0	0,0	0,0	0,0	0,0	0,0	0,0	0,0
24	Pioppeto di pioppo tremulo	0,0	0,0	0,0	0,0	0,0	0,0	0,0	0,0	0,0	0,0
25	Pioppo-saliceto ripariale	2,7	3,6	2,6	1,7	0,7	0,3	0,1	0,0	0,0	0,0
26	Querceto a roverella pioniero	9,0	38,9	48,8	34,8	20,9	13,3	7,8	2,7	0,6	0,0
27	Querceto a roverella tipico	0,0	0,0	0,0	0,0	0,0	0,0	0,0	0,0	0,0	0,0
28	Querceto di roverella mesoxerofilo	13,2	46,2	56,5	51,2	41,8	28,1	16,8	8,4	3,1	0,7
29	Rimboschimento di conifere mediterranee	0,2	4,8	10,4	8,3	5,8	5,1	2,9	1,0	0,1	0,2
30	Rimboschimento di conifere nella fascia altocollinare e submontana	0,0	0,0	0,0	0,0	0,0	0,0	0,0	0,0	0,0	0,0
31	Rimboschimento di conifere nella fascia montana	0,0	0,0	0,0	0,0	0,0	0,0	0,0	0,0	0,0	0,0
32	Robinieto-aillanteto	0,0	0,0	0,0	0,0	0,0	0,0	0,0	0,0	0,0	0,0
33	Variante Abete bianco	0,0	0,0	0,0	0,0	0,0	0,0	0,0	0,0	0,0	0,0



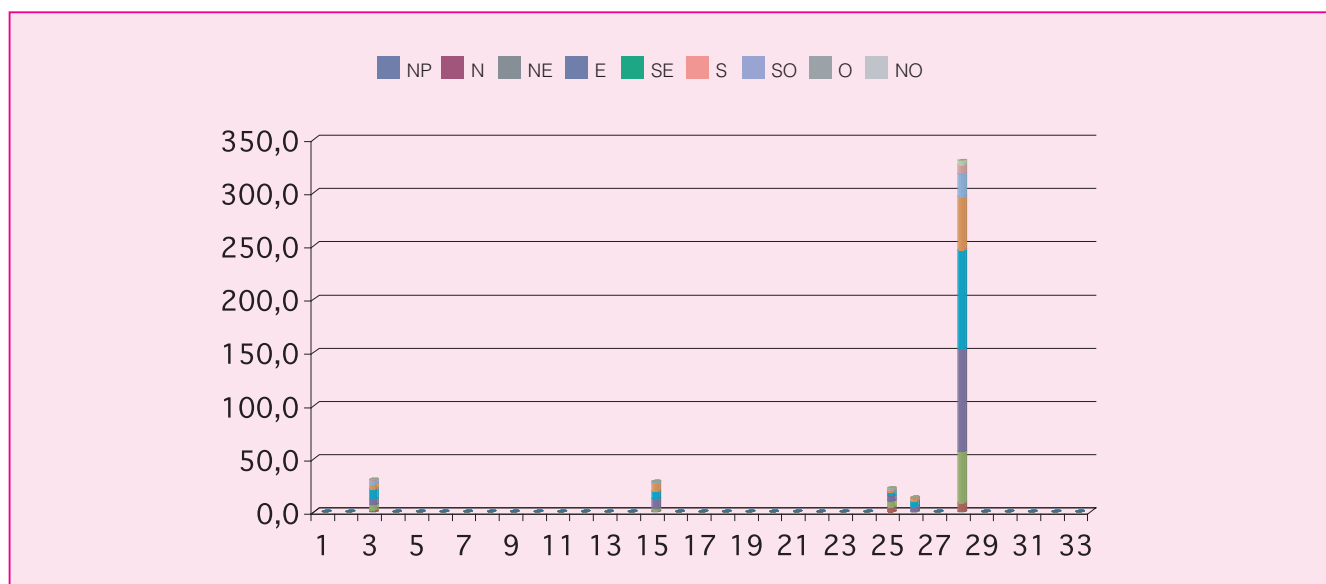
Cod.	Tipologia forestale distribuita per fasce altimetriche	0 200	201 400	401 600	601 800	801 1000	1001 1200	1201 1400	1401 1600	1601 1800	1801 2000	2001 2200	2201 2400	2401 2600	2601 2800
1	Arbusteto a prevalenza di ginepri mesoxerofili	0,0	0,0	0,0	0,0	0,0	0,0	0,0	0,0	0,0	0,0	0,0	0,0	0,0	0,0
2	Arbusteto a prevalenza di ginepri nella fascia montana e submontana	0,0	0,0	0,0	0,0	0,0	0,0	0,0	0,0	0,0	0,0	0,0	0,0	0,0	0,0
3	Arbusteto a prevalenza di ginestre	1,5	0,0	0,0	0,0	0,0	0,0	0,0	0,0	0,0	0,0	0,0	0,0	0,0	0,0
4	Arbusteto a prevalenza di rose, rovi e prugnolo	0,0	0,0	0,0	0,0	0,0	0,0	0,0	0,0	0,0	0,0	0,0	0,0	0,0	0,0
5	Arbusteto a prevalenza di specie della macchia	0,0	0,0	0,0	0,0	0,0	0,0	0,0	0,0	0,0	0,0	0,0	0,0	0,0	0,0
6	Boscaglia pioniera calanchiva	0,0	0,0	0,0	0,0	0,0	0,0	0,0	0,0	0,0	0,0	0,0	0,0	0,0	0,0
7	Boschi di forra	0,0	0,0	0,0	0,0	0,0	0,0	0,0	0,0	0,0	0,0	0,0	0,0	0,0	0,0
8	Castagneto (neutrofilo-acidofilo)	0,0	0,0	0,0	0,0	0,0	0,0	0,0	0,0	0,0	0,0	0,0	0,0	0,0	0,0
9	Castagneto da frutto	0,0	0,0	0,0	0,0	0,0	0,0	0,0	0,0	0,0	0,0	0,0	0,0	0,0	0,0
10	Cerreta mesofila	0,0	0,0	0,0	0,0	0,0	0,0	0,0	0,0	0,0	0,0	0,0	0,0	0,0	0,0
11	Cerreta mesoxerofila	0,0	0,0	0,0	0,0	0,0	0,0	0,0	0,0	0,0	0,0	0,0	0,0	0,0	0,0
12	Faggeta altomontana rupestre	0,0	0,0	0,0	0,0	0,0	0,0	0,0	0,0	0,0	0,0	0,0	0,0	0,0	0,0
13	Faggeta montana (eutrofica-mesoneutrofila-acidofila)	0,0	0,0	0,0	0,0	0,0	0,0	0,0	0,0	0,0	0,0	0,0	0,0	0,0	0,0
14	Faggeta termofila e basso montana	0,0	0,0	0,0	0,0	0,0	0,0	0,0	0,0	0,0	0,0	0,0	0,0	0,0	0,0
15	Latifoglie di invasione miste e varie	11,9	35,9	10,3	0,0	0,0	0,0	0,0	0,0	0,0	0,0	0,0	0,0	0,0	0,0
16	Lecceta costiera termofila	0,0	0,0	0,0	0,0	0,0	0,0	0,0	0,0	0,0	0,0	0,0	0,0	0,0	0,0
17	Lecceta mesoxerofila	0,0	0,0	0,0	0,0	0,0	0,0	0,0	0,0	0,0	0,0	0,0	0,0	0,0	0,0
18	Lecceta rupicola	1,4	2,3	0,0	0,0	0,0	0,0	0,0	0,0	0,0	0,0	0,0	0,0	0,0	0,0
19	Mugheta appenninica	0,0	0,0	0,0	0,0	0,0	0,0	0,0	0,0	0,0	0,0	0,0	0,0	0,0	0,0
20	Orno-ostrieto pioniero	0,0	0,8	0,0	0,0	0,0	0,0	0,0	0,0	0,0	0,0	0,0	0,0	0,0	0,0
21	Ostrieto mesofilo	0,0	0,0	0,0	0,0	0,0	0,0	0,0	0,0	0,0	0,0	0,0	0,0	0,0	0,0
22	Ostrieto mesoxerofilo	0,0	0,0	0,0	0,0	0,0	0,0	0,0	0,0	0,0	0,0	0,0	0,0	0,0	0,0
23	Pineta naturale di pino nero di Villetta Barrea	0,0	0,0	0,0	0,0	0,0	0,0	0,0	0,0	0,0	0,0	0,0	0,0	0,0	0,0
24	Pioppeto di pioppo tremulo	0,0	0,0	0,0	0,0	0,0	0,0	0,0	0,0	0,0	0,0	0,0	0,0	0,0	0,0
25	Pioppo-saliceto ripariale	0,0	11,7	0,0	0,0	0,0	0,0	0,0	0,0	0,0	0,0	0,0	0,0	0,0	0,0
26	Querceto a roverella pioniero	53,8	108,7	14,3	0,0	0,0	0,0	0,0	0,0	0,0	0,0	0,0	0,0	0,0	0,0
27	Querceto a roverella tipico	0,0	0,0	0,0	0,0	0,0	0,0	0,0	0,0	0,0	0,0	0,0	0,0	0,0	0,0
28	Querceto di roverella mesoxerofilo	38,2	114,6	109,9	3,4	0,0	0,0	0,0	0,0	0,0	0,0	0,0	0,0	0,0	0,0
29	Rimboschimento di conifere mediterranee	0,0	22,0	16,8	0,0	0,0	0,0	0,0	0,0	0,0	0,0	0,0	0,0	0,0	0,0
30	Rimboschimento di conifere nella fascia altocollinare e submontana	0,0	0,0	0,0	0,0	0,0	0,0	0,0	0,0	0,0	0,0	0,0	0,0	0,0	0,0
31	Rimboschimento di conifere nella fascia montana	0,0	0,0	0,0	0,0	0,0	0,0	0,0	0,0	0,0	0,0	0,0	0,0	0,0	0,0
32	Robinieta-aillanteto	0,0	0,0	0,0	0,0	0,0	0,0	0,0	0,0	0,0	0,0	0,0	0,0	0,0	0,0
33	Variante Abete bianco	0,0	0,0	0,0	0,0	0,0	0,0	0,0	0,0	0,0	0,0	0,0	0,0	0,0	0,0



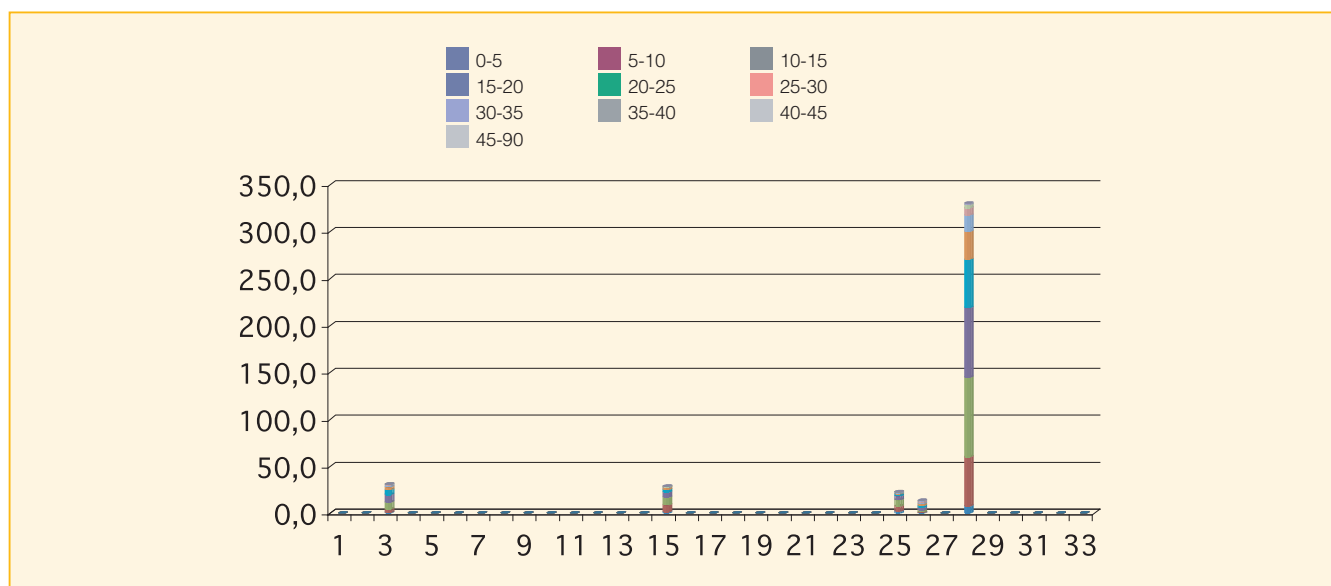


Cod.	Tipologia forestale	Superficie (Ha)
1	Arbusteto a prevalenza di ginepri mesoxerofili	0,0
2	Arbusteto a prevalenza di ginepri nella fascia montana e submontana	0,0
3	Arbusteto a prevalenza di ginestre	30,4
4	Arbusteto a prevalenza di rose, rovi e prugnolo	0,0
5	Arbusteto a prevalenza di specie della macchia	0,0
6	Boscaglia pioniera calanchiva	0,0
7	Boschi di forra	0,0
8	Castagneto (neutrofilo-acidofilo)	0,0
9	Castagneto da frutto	0,0
10	Cerreta mesofila	0,0
11	Cerreta mesoxerofila	0,0
12	Faggeta altomontana rupestre	0,0
13	Faggeta montana (eutrofica-mesoneutrofila-acidofila)	0,0
14	Faggeta termofila e basso montana	0,0
15	Latifoglie di invasione miste e varie	28,4
16	Lecceta costiera termofila	0,0
17	Lecceta mesoxerofila	0,0
18	Lecceta rupicola	0,0
19	Mugheta appenninica	0,0
20	Orno-ostrieto pioniero	0,0
21	Ostrieto mesofilo	0,0
22	Ostrieto mesoxerofilo	0,0
23	Pineta naturale di pino nero di Villetta Barrea	0,0
24	Pioppeto di pioppo tremulo	0,0
25	Pioppo-saliceto ripariale	22,2
26	Querceto a roverella pioniero	13,7
27	Querceto a roverella tipico	0,0
28	Querceto di roverella mesoxerofilo	329,8
29	Rimboschimento di conifere mediterranee	0,0
30	Rimboschimento di conifere nella fascia altocollinare e submontana	0,0
31	Rimboschimento di conifere nella fascia montana	0,0
32	Robinieta-aillateto	0,0
33	Variante Abete bianco	0,0

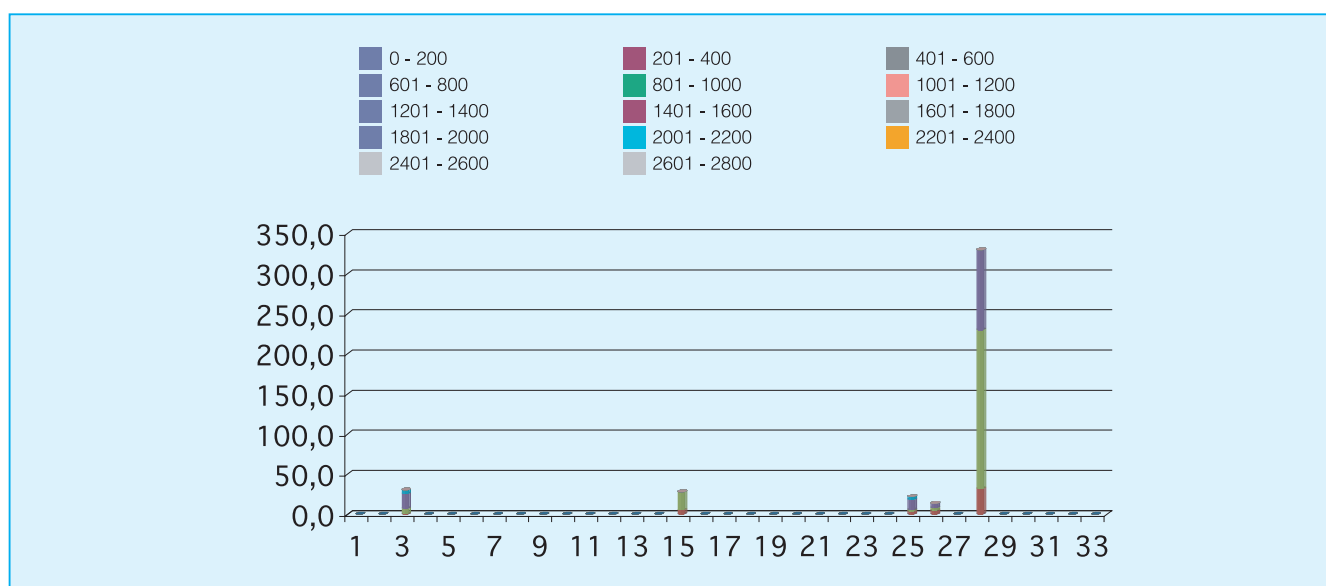
Cod.	Tipologia forestale distribuita per esposizione	NP	N	NE	E	SE	S	SO	O	NO
1	Arbusteto a prevalenza di ginepri mesoxerofili	0,0	0,0	0,0	0,0	0,0	0,0	0,0	0,0	0,0
2	Arbusteto a prevalenza di ginepri nella fascia montana e submontana	0,0	0,0	0,0	0,0	0,0	0,0	0,0	0,0	0,0
3	Arbusteto a prevalenza di ginestre	0,1	1,6	4,9	5,3	10,0	4,8	2,7	0,8	0,2
4	Arbusteto a prevalenza di rose, rovi e prugnolo	0,0	0,0	0,0	0,0	0,0	0,0	0,0	0,0	0,0
5	Arbusteto a prevalenza di specie della macchia	0,0	0,0	0,0	0,0	0,0	0,0	0,0	0,0	0,0
6	Boscaglia pioniera calanchiva	0,0	0,0	0,0	0,0	0,0	0,0	0,0	0,0	0,0
7	Boschi di forra	0,0	0,0	0,0	0,0	0,0	0,0	0,0	0,0	0,0
8	Castagneto (neutrofilo-acidofilo)	0,0	0,0	0,0	0,0	0,0	0,0	0,0	0,0	0,0
9	Castagneto da frutto	0,0	0,0	0,0	0,0	0,0	0,0	0,0	0,0	0,0
10	Cerreta mesofila	0,0	0,0	0,0	0,0	0,0	0,0	0,0	0,0	0,0
11	Cerreta mesoxerofila	0,0	0,0	0,0	0,0	0,0	0,0	0,0	0,0	0,0
12	Faggeta altomontana rupestre	0,0	0,0	0,0	0,0	0,0	0,0	0,0	0,0	0,0
13	Faggeta montana (eutrofica-mesoneutrofila-acidofila)	0,0	0,0	0,0	0,0	0,0	0,0	0,0	0,0	0,0
14	Faggeta termofila e basso montana	0,0	0,0	0,0	0,0	0,0	0,0	0,0	0,0	0,0
15	Latifoglie di invasione miste e varie	0,0	0,6	2,7	8,7	7,1	7,5	1,7	0,1	0,1
16	Lecceta costiera termofila	0,0	0,0	0,0	0,0	0,0	0,0	0,0	0,0	0,0
17	Lecceta mesoxerofila	0,0	0,0	0,0	0,0	0,0	0,0	0,0	0,0	0,0
18	Lecceta rupicola	0,0	0,0	0,0	0,0	0,0	0,0	0,0	0,0	0,0
19	Mugheta appenninica	0,0	0,0	0,0	0,0	0,0	0,0	0,0	0,0	0,0
20	Orno-ostrieto pioniero	0,0	0,0	0,0	0,0	0,0	0,0	0,0	0,0	0,0
21	Ostrieto mesofilo	0,0	0,0	0,0	0,0	0,0	0,0	0,0	0,0	0,0
22	Ostrieto mesoxerofilo	0,0	0,0	0,0	0,0	0,0	0,0	0,0	0,0	0,0
23	Pineta naturale di pino nero di Villetta Barrea	0,0	0,0	0,0	0,0	0,0	0,0	0,0	0,0	0,0
24	Pioppeto di pioppo tremulo	0,0	0,0	0,0	0,0	0,0	0,0	0,0	0,0	0,0
25	Pioppo-saliceto ripariale	0,0	4,5	5,6	4,7	3,7	1,2	0,9	0,9	0,6
26	Querceto a roverella pioniero	0,0	0,1	0,8	4,3	5,0	2,9	0,4	0,0	0,0
27	Querceto a roverella tipico	0,0	0,0	0,0	0,0	0,0	0,0	0,0	0,0	0,0
28	Querceto di roverella mesoxerofilo	0,1	8,2	48,4	96,1	93,0	49,7	22,0	8,2	4,0
29	Rimboschimento di conifere mediterranee	0,0	0,0	0,0	0,0	0,0	0,0	0,0	0,0	0,0
30	Rimboschimento di conifere nella fascia altocollinare e submontana	0,0	0,0	0,0	0,0	0,0	0,0	0,0	0,0	0,0
31	Rimboschimento di conifere nella fascia montana	0,0	0,0	0,0	0,0	0,0	0,0	0,0	0,0	0,0
32	Robinieto-aillanteto	0,0	0,0	0,0	0,0	0,0	0,0	0,0	0,0	0,0
33	Variante Abete bianco	0,0	0,0	0,0	0,0	0,0	0,0	0,0	0,0	0,0

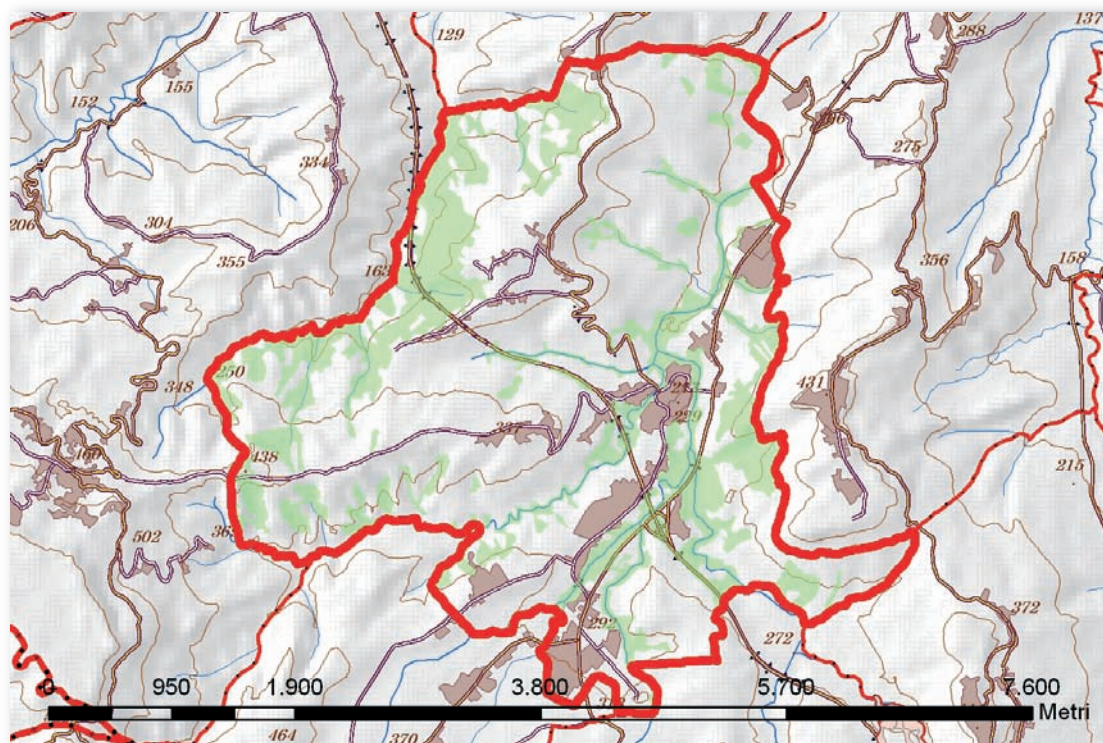


Cod.	Tipologia forestale distribuita per pendenza (gradi)	0-5	5-10	10-15	15-20	20-25	25-30	30-35	35-40	40-45	45-90
1	Arbusteto a prevalenza di ginepri mesoxerofili	0,0	0,0	0,0	0,0	0,0	0,0	0,0	0,0	0,0	0,0
2	Arbusteto a prevalenza di ginepri nella fascia montana e submontana	0,0	0,0	0,0	0,0	0,0	0,0	0,0	0,0	0,0	0,0
3	Arbusteto a prevalenza di ginestre	0,8	3,0	7,7	8,2	5,1	3,2	1,8	0,6	0,1	0,0
4	Arbusteto a prevalenza di rose, rovi e prugnolo	0,0	0,0	0,0	0,0	0,0	0,0	0,0	0,0	0,0	0,0
5	Arbusteto a prevalenza di specie della macchia	0,0	0,0	0,0	0,0	0,0	0,0	0,0	0,0	0,0	0,0
6	Boscaglia pioniera calanchiva	0,0	0,0	0,0	0,0	0,0	0,0	0,0	0,0	0,0	0,0
7	Boschi di forra	0,0	0,0	0,0	0,0	0,0	0,0	0,0	0,0	0,0	0,0
8	Castagneto (neutrofilo-acidofilo)	0,0	0,0	0,0	0,0	0,0	0,0	0,0	0,0	0,0	0,0
9	Castagneto da frutto	0,0	0,0	0,0	0,0	0,0	0,0	0,0	0,0	0,0	0,0
10	Cerreta mesofila	0,0	0,0	0,0	0,0	0,0	0,0	0,0	0,0	0,0	0,0
11	Cerreta mesoxerofila	0,0	0,0	0,0	0,0	0,0	0,0	0,0	0,0	0,0	0,0
12	Faggeta altomontana rupestre	0,0	0,0	0,0	0,0	0,0	0,0	0,0	0,0	0,0	0,0
13	Faggeta montana (eutrofica-mesoneutrofila-acidofila)	0,0	0,0	0,0	0,0	0,0	0,0	0,0	0,0	0,0	0,0
14	Faggeta termofila e basso montana	0,0	0,0	0,0	0,0	0,0	0,0	0,0	0,0	0,0	0,0
15	Latifoglie di invasione miste e varie	1,4	7,2	8,0	5,4	3,3	1,7	0,7	0,3	0,3	0,2
16	Lecceta costiera termofila	0,0	0,0	0,0	0,0	0,0	0,0	0,0	0,0	0,0	0,0
17	Lecceta mesoxerofila	0,0	0,0	0,0	0,0	0,0	0,0	0,0	0,0	0,0	0,0
18	Lecceta rupicola	0,0	0,0	0,0	0,0	0,0	0,0	0,0	0,0	0,0	0,0
19	Mugheta appenninica	0,0	0,0	0,0	0,0	0,0	0,0	0,0	0,0	0,0	0,0
20	Orno-ostrieto pioniero	0,0	0,0	0,0	0,0	0,0	0,0	0,0	0,0	0,0	0,0
21	Ostrieto mesofilo	0,0	0,0	0,0	0,0	0,0	0,0	0,0	0,0	0,0	0,0
22	Ostrieto mesoxerofilo	0,0	0,0	0,0	0,0	0,0	0,0	0,0	0,0	0,0	0,0
23	Pineta naturale di pino nero di Villetta Barrea	0,0	0,0	0,0	0,0	0,0	0,0	0,0	0,0	0,0	0,0
24	Pioppeto di pioppo tremulo	0,0	0,0	0,0	0,0	0,0	0,0	0,0	0,0	0,0	0,0
25	Pioppo-saliceto ripariale	1,7	5,5	6,8	4,1	1,9	1,1	0,9	0,2	0,0	0,0
26	Querceto a roverella pioniero	0,2	1,1	2,1	2,3	2,1	1,9	1,7	1,1	0,5	0,6
27	Querceto a roverella tipico	0,0	0,0	0,0	0,0	0,0	0,0	0,0	0,0	0,0	0,0
28	Querceto di roverella mesoxerofilo	7,5	52,1	84,7	74,2	51,5	29,8	17,2	7,9	3,5	1,2
29	Rimboschimento di conifere mediterranee	0,0	0,0	0,0	0,0	0,0	0,0	0,0	0,0	0,0	0,0
30	Rimboschimento di conifere nella fascia altocollinare e submontana	0,0	0,0	0,0	0,0	0,0	0,0	0,0	0,0	0,0	0,0
31	Rimboschimento di conifere nella fascia montana	0,0	0,0	0,0	0,0	0,0	0,0	0,0	0,0	0,0	0,0
32	Robinieta-aillanteto	0,0	0,0	0,0	0,0	0,0	0,0	0,0	0,0	0,0	0,0
33	Variante Abete bianco	0,0	0,0	0,0	0,0	0,0	0,0	0,0	0,0	0,0	0,0



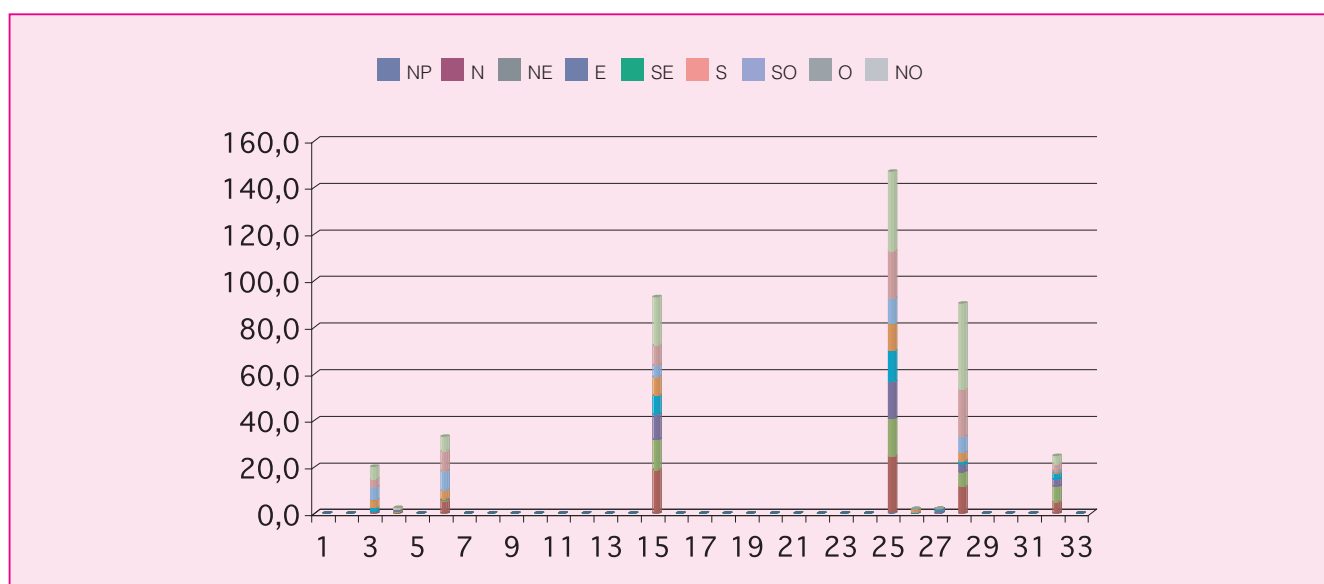
Cod.	Tipologia forestale distribuita per fasce altimetriche	0 200	201 400	401 600	601 800	801 1000	1001 1200	1201 1400	1401 1600	1601 1800	1801 2000	2001 2200	2201 2400	2401 2600	2601 2800
1	Arbusteto a prevalenza di ginepri mesoxerofili	0,0	0,0	0,0	0,0	0,0	0,0	0,0	0,0	0,0	0,0	0,0	0,0	0,0	0,0
2	Arbusteto a prevalenza di ginepri nella fascia montana e submontana	0,0	0,0	0,0	0,0	0,0	0,0	0,0	0,0	0,0	0,0	0,0	0,0	0,0	0,0
3	Arbusteto a prevalenza di ginestre	0,0	0,7	6,9	18,1	4,6	0,0	0,0	0,0	0,0	0,0	0,0	0,0	0,0	0,0
4	Arbusteto a prevalenza di rose, rovi e prugnolo	0,0	0,0	0,0	0,0	0,0	0,0	0,0	0,0	0,0	0,0	0,0	0,0	0,0	0,0
5	Arbusteto a prevalenza di specie della macchia	0,0	0,0	0,0	0,0	0,0	0,0	0,0	0,0	0,0	0,0	0,0	0,0	0,0	0,0
6	Boscaglia pioniera calanchiva	0,0	0,0	0,0	0,0	0,0	0,0	0,0	0,0	0,0	0,0	0,0	0,0	0,0	0,0
7	Boschi di forra	0,0	0,0	0,0	0,0	0,0	0,0	0,0	0,0	0,0	0,0	0,0	0,0	0,0	0,0
8	Castagneto (neutrofilo-acidofilo)	0,0	0,0	0,0	0,0	0,0	0,0	0,0	0,0	0,0	0,0	0,0	0,0	0,0	0,0
9	Castagneto da frutto	0,0	0,0	0,0	0,0	0,0	0,0	0,0	0,0	0,0	0,0	0,0	0,0	0,0	0,0
10	Cerreta mesofila	0,0	0,0	0,0	0,0	0,0	0,0	0,0	0,0	0,0	0,0	0,0	0,0	0,0	0,0
11	Cerreta mesoxerofila	0,0	0,0	0,0	0,0	0,0	0,0	0,0	0,0	0,0	0,0	0,0	0,0	0,0	0,0
12	Faggeta altomontana rupestre	0,0	0,0	0,0	0,0	0,0	0,0	0,0	0,0	0,0	0,0	0,0	0,0	0,0	0,0
13	Faggeta montana (eutrofica-mesoneutrofila-acidofila)	0,0	0,0	0,0	0,0	0,0	0,0	0,0	0,0	0,0	0,0	0,0	0,0	0,0	0,0
14	Faggeta termofila e basso montana	0,0	0,0	0,0	0,0	0,0	0,0	0,0	0,0	0,0	0,0	0,0	0,0	0,0	0,0
15	Latifoglie di invasione miste e varie	0,0	5,5	23,0	0,0	0,0	0,0	0,0	0,0	0,0	0,0	0,0	0,0	0,0	0,0
16	Lecceta costiera termofila	0,0	0,0	0,0	0,0	0,0	0,0	0,0	0,0	0,0	0,0	0,0	0,0	0,0	0,0
17	Lecceta mesoxerofila	0,0	0,0	0,0	0,0	0,0	0,0	0,0	0,0	0,0	0,0	0,0	0,0	0,0	0,0
18	Lecceta rupicola	0,0	0,0	0,0	0,0	0,0	0,0	0,0	0,0	0,0	0,0	0,0	0,0	0,0	0,0
19	Mugheta appenninica	0,0	0,0	0,0	0,0	0,0	0,0	0,0	0,0	0,0	0,0	0,0	0,0	0,0	0,0
20	Orno-ostrieto pioniero	0,0	0,0	0,0	0,0	0,0	0,0	0,0	0,0	0,0	0,0	0,0	0,0	0,0	0,0
21	Ostrieto mesofilo	0,0	0,0	0,0	0,0	0,0	0,0	0,0	0,0	0,0	0,0	0,0	0,0	0,0	0,0
22	Ostrieto mesoxerofilo	0,0	0,0	0,0	0,0	0,0	0,0	0,0	0,0	0,0	0,0	0,0	0,0	0,0	0,0
23	Pineta naturale di pino nero di Villetta Barrea	0,0	0,0	0,0	0,0	0,0	0,0	0,0	0,0	0,0	0,0	0,0	0,0	0,0	0,0
24	Pioppeto di pioppo tremulo	0,0	0,0	0,0	0,0	0,0	0,0	0,0	0,0	0,0	0,0	0,0	0,0	0,0	0,0
25	Pioppo-saliceto ripariale	0,0	4,2	1,8	12,7	3,6	0,0	0,0	0,0	0,0	0,0	0,0	0,0	0,0	0,0
26	Querceto a roverella pioniero	0,0	5,0	3,2	5,5	0,0	0,0	0,0	0,0	0,0	0,0	0,0	0,0	0,0	0,0
27	Querceto a roverella tipico	0,0	0,0	0,0	0,0	0,0	0,0	0,0	0,0	0,0	0,0	0,0	0,0	0,0	0,0
28	Querceto di roverella mesoxerofilo	0,0	32,5	197,5	99,7	0,0	0,0	0,0	0,0	0,0	0,0	0,0	0,0	0,0	0,0
29	Rimboschimento di conifere mediterranee	0,0	0,0	0,0	0,0	0,0	0,0	0,0	0,0	0,0	0,0	0,0	0,0	0,0	0,0
30	Rimboschimento di conifere nella fascia altocollinare e submontana	0,0	0,0	0,0	0,0	0,0	0,0	0,0	0,0	0,0	0,0	0,0	0,0	0,0	0,0
31	Rimboschimento di conifere nella fascia montana	0,0	0,0	0,0	0,0	0,0	0,0	0,0	0,0	0,0	0,0	0,0	0,0	0,0	0,0
32	Robinieta-aillanteto	0,0	0,0	0,0	0,0	0,0	0,0	0,0	0,0	0,0	0,0	0,0	0,0	0,0	0,0
33	Variante Abete bianco	0,0	0,0	0,0	0,0	0,0	0,0	0,0	0,0	0,0	0,0	0,0	0,0	0,0	0,0



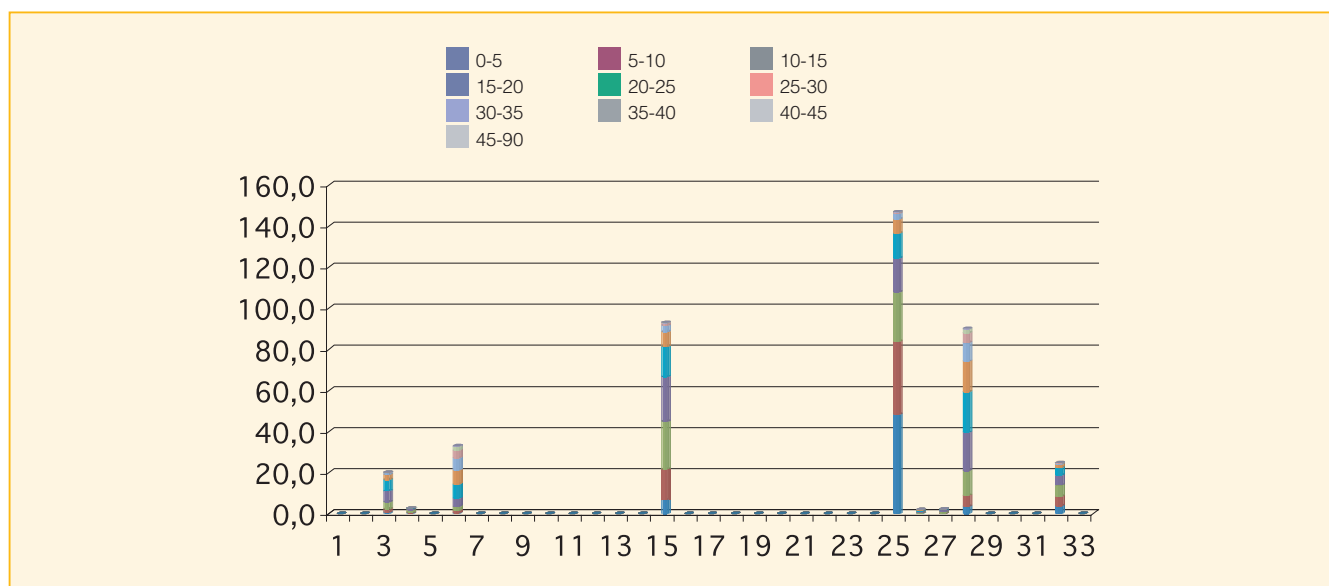


Cod.	Tipologia forestale	Superficie (Ha)
1	Arbusteto a prevalenza di ginepri mesoxerofili	0,0
2	Arbusteto a prevalenza di ginepri nella fascia montana e submontana	0,0
3	Arbusteto a prevalenza di ginestre	20,0
4	Arbusteto a prevalenza di rose, rovi e prugnolo	2,6
5	Arbusteto a prevalenza di specie della macchia	0,0
6	Boscaglia pioniera calanchiva	33,0
7	Boschi di forra	0,0
8	Castagneto (neutrofilo-acidofilo)	0,0
9	Castagneto da frutto	0,0
10	Cerreta mesofila	0,0
11	Cerreta mesoxerofila	0,0
12	Faggeta altomontana rupestre	0,0
13	Faggeta montana (eutrofica-mesoneutrofila-acidofila)	0,0
14	Faggeta termofila e basso montana	0,0
15	Latifoglie di invasione miste e varie	93,0
16	Lecceta costiera termofila	0,0
17	Lecceta mesoxerofila	0,0
18	Lecceta rupicola	0,0
19	Mugheta appenninica	0,0
20	Orno-ostrieto pioniero	0,0
21	Ostrieto mesofilo	0,0
22	Ostrieto mesoxerofilo	0,0
23	Pineta naturale di pino nero di Villetta Barrea	0,0
24	Pioppeto di pioppo tremulo	0,0
25	Pioppo-saliceto ripariale	146,8
26	Querceto a roverella pioniero	1,9
27	Querceto a roverella tipico	2,1
28	Querceto di roverella mesoxerofilo	90,1
29	Rimboschimento di conifere mediterranee	0,0
30	Rimboschimento di conifere nella fascia altocollinare e submontana	0,0
31	Rimboschimento di conifere nella fascia montana	0,0
32	Robinieta-ailanteto	24,7
33	Variante Abete bianco	0,0

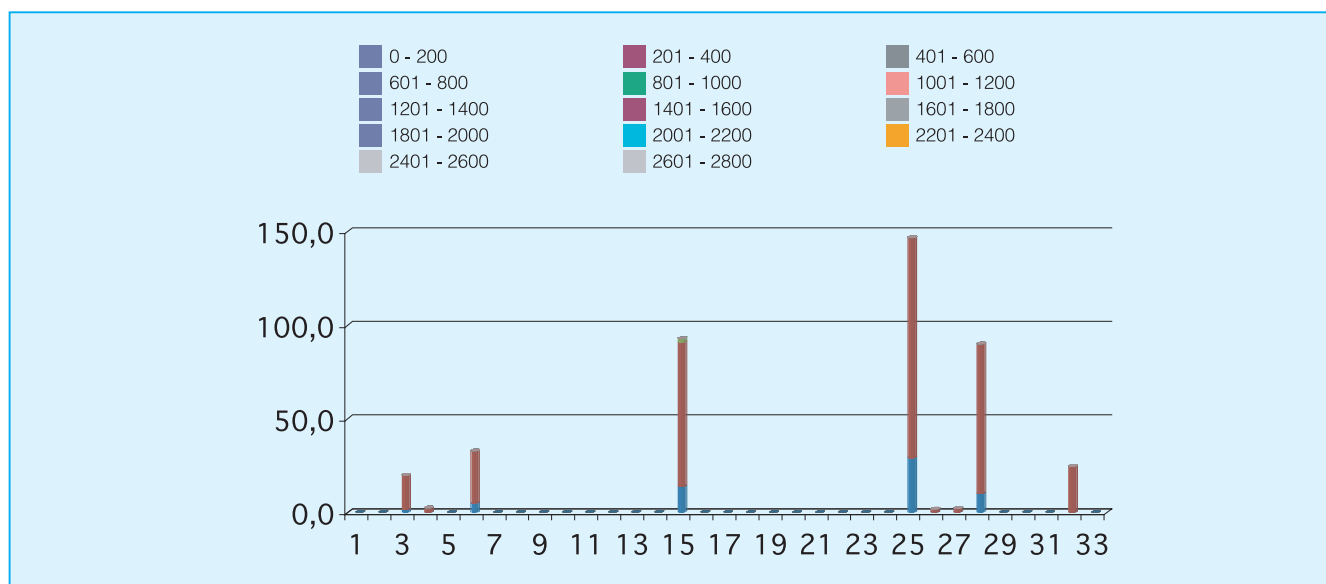
Cod.	Tipologia forestale distribuita per esposizione	NP	N	NE	E	SE	S	SO	O	NO
1	Arbusteto a prevalenza di ginepri mesoxerofili	0,0	0,0	0,0	0,0	0,0	0,0	0,0	0,0	0,0
2	Arbusteto a prevalenza di ginepri nella fascia montana e submontana	0,0	0,0	0,0	0,0	0,0	0,0	0,0	0,0	0,0
3	Arbusteto a prevalenza di ginestre	0,0	0,7	0,0	0,3	1,4	3,5	5,6	3,5	5,1
4	Arbusteto a prevalenza di rose, rovi e prugnolo	0,0	0,7	0,5	0,4	0,0	0,0	0,0	0,1	0,9
5	Arbusteto a prevalenza di specie della macchia	0,0	0,0	0,0	0,0	0,0	0,0	0,0	0,0	0,0
6	Boscaglia pioniera calanchiva	0,0	5,2	0,5	0,0	0,2	3,9	8,3	8,6	6,2
7	Boschi di forra	0,0	0,0	0,0	0,0	0,0	0,0	0,0	0,0	0,0
8	Castagneto (neutrofilo-acidofilo)	0,0	0,0	0,0	0,0	0,0	0,0	0,0	0,0	0,0
9	Castagneto da frutto	0,0	0,0	0,0	0,0	0,0	0,0	0,0	0,0	0,0
10	Cerreta mesofila	0,0	0,0	0,0	0,0	0,0	0,0	0,0	0,0	0,0
11	Cerreta mesoxerofila	0,0	0,0	0,0	0,0	0,0	0,0	0,0	0,0	0,0
12	Faggeta altomontana rupestre	0,0	0,0	0,0	0,0	0,0	0,0	0,0	0,0	0,0
13	Faggeta montana (eutrofica-mesoneutrofila-acidofila)	0,0	0,0	0,0	0,0	0,0	0,0	0,0	0,0	0,0
14	Faggeta termofila e basso montana	0,0	0,0	0,0	0,0	0,0	0,0	0,0	0,0	0,0
15	Latifoglie di invasione miste e varie	0,0	18,8	12,8	10,9	8,2	7,9	4,9	8,6	20,9
16	Lecceta costiera termofila	0,0	0,0	0,0	0,0	0,0	0,0	0,0	0,0	0,0
17	Lecceta mesoxerofila	0,0	0,0	0,0	0,0	0,0	0,0	0,0	0,0	0,0
18	Lecceta rupicola	0,0	0,0	0,0	0,0	0,0	0,0	0,0	0,0	0,0
19	Mugheta appenninica	0,0	0,0	0,0	0,0	0,0	0,0	0,0	0,0	0,0
20	Orno-ostrieto pioniero	0,0	0,0	0,0	0,0	0,0	0,0	0,0	0,0	0,0
21	Ostrieto mesofilo	0,0	0,0	0,0	0,0	0,0	0,0	0,0	0,0	0,0
22	Ostrieto mesoxerofilo	0,0	0,0	0,0	0,0	0,0	0,0	0,0	0,0	0,0
23	Pineta naturale di pino nero di Villetta Barrea	0,0	0,0	0,0	0,0	0,0	0,0	0,0	0,0	0,0
24	Pioppeto di pioppo tremulo	0,0	0,0	0,0	0,0	0,0	0,0	0,0	0,0	0,0
25	Pioppo-saliceto ripariale	0,2	24,4	16,2	15,7	13,4	11,6	10,9	20,4	34,1
26	Querceto a roverella pioniero	0,0	0,0	0,0	0,1	0,1	1,5	0,2	0,0	0,0
27	Querceto a roverella tipico	0,0	0,0	0,0	1,0	1,0	0,0	0,0	0,0	0,0
28	Querceto di roverella mesoxerofilo	0,0	11,5	6,5	3,0	1,7	3,6	6,7	20,0	37,1
29	Rimboschimento di conifere mediterranee	0,0	0,0	0,0	0,0	0,0	0,0	0,0	0,0	0,0
30	Rimboschimento di conifere nella fascia altocollinare e submontana	0,0	0,0	0,0	0,0	0,0	0,0	0,0	0,0	0,0
31	Rimboschimento di conifere nella fascia montana	0,0	0,0	0,0	0,0	0,0	0,0	0,0	0,0	0,0
32	Robinieta-aillanteto	0,0	4,9	6,8	2,9	2,6	0,7	0,4	2,9	3,5
33	Variante Abete bianco	0,0	0,0	0,0	0,0	0,0	0,0	0,0	0,0	0,0

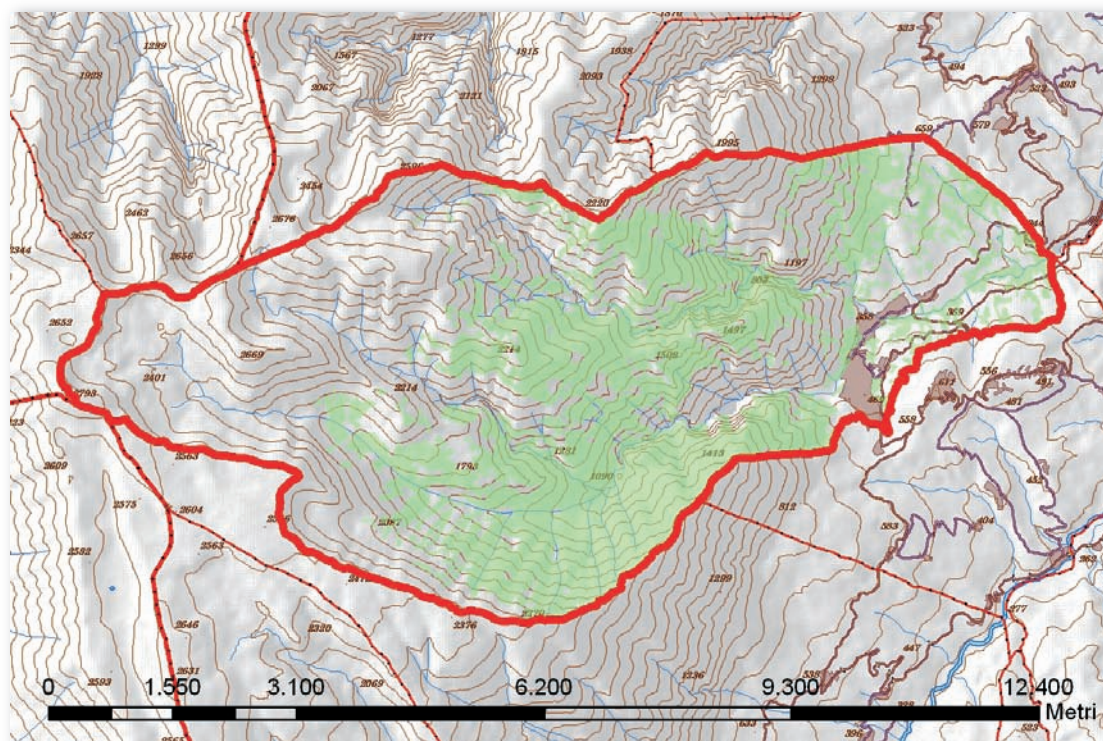


Cod.	Tipologia forestale distribuita per pendenza (gradi)	0-5	5-10	10-15	15-20	20-25	25-30	30-35	35-40	40-45	45-90
1	Arbusteto a prevalenza di ginepri mesoxerofili	0,0	0,0	0,0	0,0	0,0	0,0	0,0	0,0	0,0	0,0
2	Arbusteto a prevalenza di ginepri nella fascia montana e submontana	0,0	0,0	0,0	0,0	0,0	0,0	0,0	0,0	0,0	0,0
3	Arbusteto a prevalenza di ginestre	0,4	1,6	3,6	5,3	5,4	2,6	0,9	0,1	0,0	0,0
4	Arbusteto a prevalenza di rose, rovi e prugnolo	0,1	0,6	1,1	0,6	0,2	0,0	0,0	0,0	0,0	0,0
5	Arbusteto a prevalenza di specie della macchia	0,0	0,0	0,0	0,0	0,0	0,0	0,0	0,0	0,0	0,0
6	Boscaglia pioniera calanchiva	0,3	1,2	1,8	4,0	7,0	6,8	6,0	3,8	1,7	0,5
7	Boschi di forra	0,0	0,0	0,0	0,0	0,0	0,0	0,0	0,0	0,0	0,0
8	Castagneto (neutrofilo-acidofilo)	0,0	0,0	0,0	0,0	0,0	0,0	0,0	0,0	0,0	0,0
9	Castagneto da frutto	0,0	0,0	0,0	0,0	0,0	0,0	0,0	0,0	0,0	0,0
10	Cerreta mesofila	0,0	0,0	0,0	0,0	0,0	0,0	0,0	0,0	0,0	0,0
11	Cerreta mesoxerofila	0,0	0,0	0,0	0,0	0,0	0,0	0,0	0,0	0,0	0,0
12	Faggeta altomontana rupestre	0,0	0,0	0,0	0,0	0,0	0,0	0,0	0,0	0,0	0,0
13	Faggeta montana (eutrofica-mesoneutrofila-acidofila)	0,0	0,0	0,0	0,0	0,0	0,0	0,0	0,0	0,0	0,0
14	Faggeta termofila e basso montana	0,0	0,0	0,0	0,0	0,0	0,0	0,0	0,0	0,0	0,0
15	Latifoglie di invasione miste e varie	6,6	14,9	23,1	21,8	14,9	6,9	3,3	1,1	0,2	0,1
16	Lecceta costiera termofila	0,0	0,0	0,0	0,0	0,0	0,0	0,0	0,0	0,0	0,0
17	Lecceta mesoxerofila	0,0	0,0	0,0	0,0	0,0	0,0	0,0	0,0	0,0	0,0
18	Lecceta rupicola	0,0	0,0	0,0	0,0	0,0	0,0	0,0	0,0	0,0	0,0
19	Mugheta appenninica	0,0	0,0	0,0	0,0	0,0	0,0	0,0	0,0	0,0	0,0
20	Orno-ostrieto pioniero	0,0	0,0	0,0	0,0	0,0	0,0	0,0	0,0	0,0	0,0
21	Ostrieto mesofilo	0,0	0,0	0,0	0,0	0,0	0,0	0,0	0,0	0,0	0,0
22	Ostrieto mesoxerofilo	0,0	0,0	0,0	0,0	0,0	0,0	0,0	0,0	0,0	0,0
23	Pineta naturale di pino nero di Villetta Barrea	0,0	0,0	0,0	0,0	0,0	0,0	0,0	0,0	0,0	0,0
24	Pioppeto di pioppo tremulo	0,0	0,0	0,0	0,0	0,0	0,0	0,0	0,0	0,0	0,0
25	Pioppo-saliceto ripariale	48,2	35,5	24,0	16,5	12,2	6,8	2,8	0,6	0,1	0,0
26	Querceto a roverella pioniero	0,1	0,1	0,3	0,5	0,5	0,2	0,2	0,0	0,0	0,0
27	Querceto a roverella tipico	0,0	0,2	0,6	0,8	0,4	0,0	0,0	0,0	0,0	0,0
28	Querceto di roverella mesoxerofilo	3,4	5,4	12,0	18,6	19,8	14,8	9,2	4,7	1,9	0,4
29	Rimboschimento di conifere mediterranee	0,0	0,0	0,0	0,0	0,0	0,0	0,0	0,0	0,0	0,0
30	Rimboschimento di conifere nella fascia altocollinare e submontana	0,0	0,0	0,0	0,0	0,0	0,0	0,0	0,0	0,0	0,0
31	Rimboschimento di conifere nella fascia montana	0,0	0,0	0,0	0,0	0,0	0,0	0,0	0,0	0,0	0,0
32	Robiniето-aillanteto	3,7	4,7	5,3	4,9	3,7	1,6	0,5	0,2	0,0	0,0
33	Variante Abete bianco	0,0	0,0	0,0	0,0	0,0	0,0	0,0	0,0	0,0	0,0



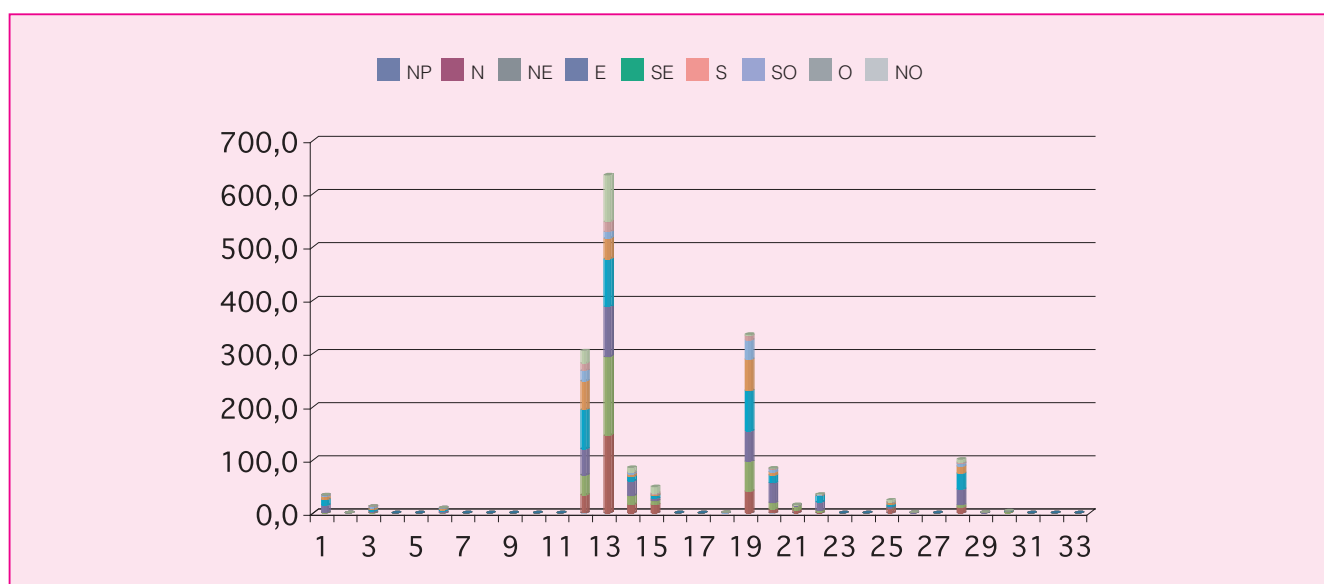
Cod.	Tipologia forestale distribuita per fasce altimetriche	0 200	201 400	401 600	601 800	801 1000	1001 1200	1201 1400	1401 1600	1601 1800	1801 2000	2001 2200	2201 2400	2401 2600	2601 2800
1	Arbusteto a prevalenza di ginepri mesoxerofili	0,0	0,0	0,0	0,0	0,0	0,0	0,0	0,0	0,0	0,0	0,0	0,0	0,0	0,0
2	Arbusteto a prevalenza di ginepri nella fascia montana e submontana	0,0	0,0	0,0	0,0	0,0	0,0	0,0	0,0	0,0	0,0	0,0	0,0	0,0	0,0
3	Arbusteto a prevalenza di ginestre	1,4	18,6	0,0	0,0	0,0	0,0	0,0	0,0	0,0	0,0	0,0	0,0	0,0	0,0
4	Arbusteto a prevalenza di rose, rovi e prugnolo	0,0	2,6	0,0	0,0	0,0	0,0	0,0	0,0	0,0	0,0	0,0	0,0	0,0	0,0
5	Arbusteto a prevalenza di specie della macchia	0,0	0,0	0,0	0,0	0,0	0,0	0,0	0,0	0,0	0,0	0,0	0,0	0,0	0,0
6	Boscaglia pioniera calanchiva	4,9	28,1	0,0	0,0	0,0	0,0	0,0	0,0	0,0	0,0	0,0	0,0	0,0	0,0
7	Boschi di forra	0,0	0,0	0,0	0,0	0,0	0,0	0,0	0,0	0,0	0,0	0,0	0,0	0,0	0,0
8	Castagneto (neutrofilo-acidofilo)	0,0	0,0	0,0	0,0	0,0	0,0	0,0	0,0	0,0	0,0	0,0	0,0	0,0	0,0
9	Castagneto da frutto	0,0	0,0	0,0	0,0	0,0	0,0	0,0	0,0	0,0	0,0	0,0	0,0	0,0	0,0
10	Cerreta mesofila	0,0	0,0	0,0	0,0	0,0	0,0	0,0	0,0	0,0	0,0	0,0	0,0	0,0	0,0
11	Cerreta mesoxerofila	0,0	0,0	0,0	0,0	0,0	0,0	0,0	0,0	0,0	0,0	0,0	0,0	0,0	0,0
12	Faggeta altomontana rupestre	0,0	0,0	0,0	0,0	0,0	0,0	0,0	0,0	0,0	0,0	0,0	0,0	0,0	0,0
13	Faggeta montana (eutrofica-mesoneutrofila-acidofila)	0,0	0,0	0,0	0,0	0,0	0,0	0,0	0,0	0,0	0,0	0,0	0,0	0,0	0,0
14	Faggeta termofila e basso montana	0,0	0,0	0,0	0,0	0,0	0,0	0,0	0,0	0,0	0,0	0,0	0,0	0,0	0,0
15	Latifoglie di invasione miste e varie	13,8	77,2	2,0	0,0	0,0	0,0	0,0	0,0	0,0	0,0	0,0	0,0	0,0	0,0
16	Lecceta costiera termofila	0,0	0,0	0,0	0,0	0,0	0,0	0,0	0,0	0,0	0,0	0,0	0,0	0,0	0,0
17	Lecceta mesoxerofila	0,0	0,0	0,0	0,0	0,0	0,0	0,0	0,0	0,0	0,0	0,0	0,0	0,0	0,0
18	Lecceta rupicola	0,0	0,0	0,0	0,0	0,0	0,0	0,0	0,0	0,0	0,0	0,0	0,0	0,0	0,0
19	Mugheta appenninica	0,0	0,0	0,0	0,0	0,0	0,0	0,0	0,0	0,0	0,0	0,0	0,0	0,0	0,0
20	Orno-ostrieto pioniero	0,0	0,0	0,0	0,0	0,0	0,0	0,0	0,0	0,0	0,0	0,0	0,0	0,0	0,0
21	Ostrieto mesofilo	0,0	0,0	0,0	0,0	0,0	0,0	0,0	0,0	0,0	0,0	0,0	0,0	0,0	0,0
22	Ostrieto mesoxerofilo	0,0	0,0	0,0	0,0	0,0	0,0	0,0	0,0	0,0	0,0	0,0	0,0	0,0	0,0
23	Pineta naturale di pino nero di Villetta Barrea	0,0	0,0	0,0	0,0	0,0	0,0	0,0	0,0	0,0	0,0	0,0	0,0	0,0	0,0
24	Pioppeto di pioppo tremulo	0,0	0,0	0,0	0,0	0,0	0,0	0,0	0,0	0,0	0,0	0,0	0,0	0,0	0,0
25	Pioppo-saliceto ripariale	29,1	117,7	0,0	0,0	0,0	0,0	0,0	0,0	0,0	0,0	0,0	0,0	0,0	0,0
26	Querceto a roverella pioniero	0,1	1,8	0,0	0,0	0,0	0,0	0,0	0,0	0,0	0,0	0,0	0,0	0,0	0,0
27	Querceto a roverella tipico	0,0	2,1	0,0	0,0	0,0	0,0	0,0	0,0	0,0	0,0	0,0	0,0	0,0	0,0
28	Querceto di roverella mesoxerofilo	10,0	79,9	0,3	0,0	0,0	0,0	0,0	0,0	0,0	0,0	0,0	0,0	0,0	0,0
29	Rimboschimento di conifere mediterranee	0,0	0,0	0,0	0,0	0,0	0,0	0,0	0,0	0,0	0,0	0,0	0,0	0,0	0,0
30	Rimboschimento di conifere nella fascia altocollinare e submontana	0,0	0,0	0,0	0,0	0,0	0,0	0,0	0,0	0,0	0,0	0,0	0,0	0,0	0,0
31	Rimboschimento di conifere nella fascia montana	0,0	0,0	0,0	0,0	0,0	0,0	0,0	0,0	0,0	0,0	0,0	0,0	0,0	0,0
32	Robinieto-aillanteto	0,2	24,5	0,0	0,0	0,0	0,0	0,0	0,0	0,0	0,0	0,0	0,0	0,0	0,0
33	Variante Abete bianco	0,0	0,0	0,0	0,0	0,0	0,0	0,0	0,0	0,0	0,0	0,0	0,0	0,0	0,0



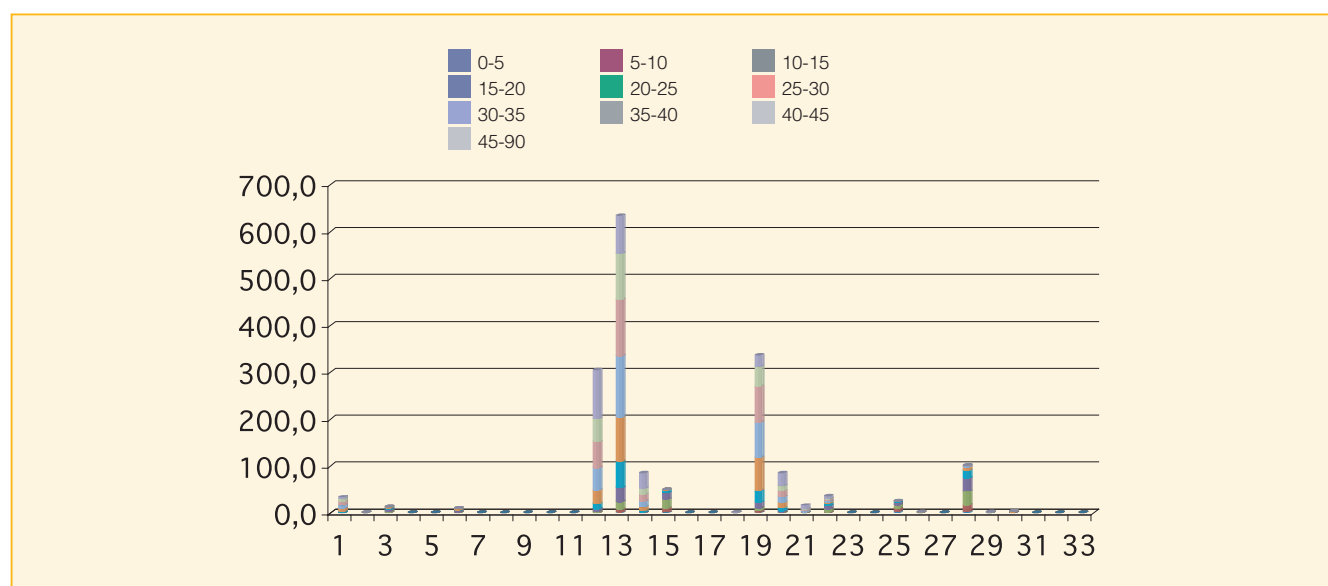


Cod.	Tipologia forestale	Superficie (Ha)
1	Arbusteto a prevalenza di ginepri mesoxerofili	34,0
2	Arbusteto a prevalenza di ginepri nella fascia montana e submontana	0,3
3	Arbusteto a prevalenza di ginestre	12,9
4	Arbusteto a prevalenza di rose, rovi e prugnolo	0,0
5	Arbusteto a prevalenza di specie della macchia	0,0
6	Boscaglia pioniera calanchiva	9,7
7	Boschi di forra	0,0
8	Castagneto (neutrofilo-acidofilo)	0,0
9	Castagneto da frutto	0,0
10	Cerreta mesofila	0,0
11	Cerreta mesoxerofila	0,0
12	Faggeta altomontana rupestre	305,0
13	Faggeta montana (eutrofica-mesoneutrofila-acidofila)	634,5
14	Faggeta termofila e basso montana	85,5
15	Latifoglie di invasione miste e varie	50,0
16	Lecceta costiera termofila	0,0
17	Lecceta mesoxerofila	0,0
18	Lecceta rupicola	1,3
19	Mugheta appenninica	336,0
20	Orno-ostrieto pioniero	84,8
21	Ostrieto mesofilo	16,2
22	Ostrieto mesoxerofilo	35,8
23	Pineta naturale di pino nero di Villetta Barrea	0,0
24	Pioppeto di pioppo tremulo	0,0
25	Pioppo-saliceto ripariale	24,8
26	Querceto a roverella pioniero	1,8
27	Querceto a roverella tipico	0,0
28	Querceto di roverella mesoxerofilo	101,4
29	Rimboscimento di conifere mediterranee	1,4
30	Rimboscimento di conifere nella fascia altocollinare e submontana	3,6
31	Rimboscimento di conifere nella fascia montana	0,0
32	Robinieta-aillanteto	0,0
33	Variante Abete bianco	0,0

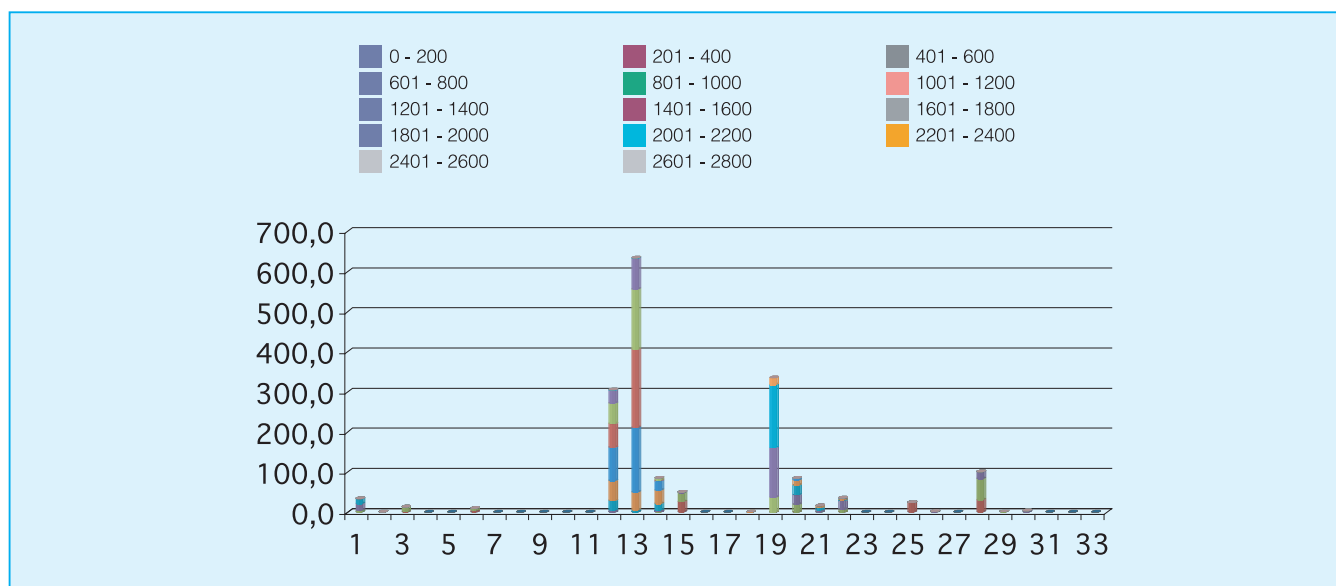
Cod.	Tipologia forestale distribuita per esposizione	NP	N	NE	E	SE	S	SO	O	NO
1	Arbusteto a prevalenza di ginepri mesoxerofili	0,0	0,0	1,3	13,7	10,3	6,4	2,1	0,0	0,0
2	Arbusteto a prevalenza di ginepri nella fascia montana e submontana	0,0	0,0	0,0	0,1	0,1	0,0	0,0	0,0	0,0
3	Arbusteto a prevalenza di ginestre	0,0	0,7	0,6	3,0	1,8	3,8	2,6	0,3	0,1
4	Arbusteto a prevalenza di rose, rovi e prugnolo	0,0	0,0	0,0	0,0	0,0	0,0	0,0	0,0	0,0
5	Arbusteto a prevalenza di specie della macchia	0,0	0,0	0,0	0,0	0,0	0,0	0,0	0,0	0,0
6	Boscaglia pioniera calanchiva	0,0	0,0	0,4	3,0	2,2	2,3	1,5	0,1	0,0
7	Boschi di forra	0,0	0,0	0,0	0,0	0,0	0,0	0,0	0,0	0,0
8	Castagneto (neutrofilo-acidofilo)	0,0	0,0	0,0	0,0	0,0	0,0	0,0	0,0	0,0
9	Castagneto da frutto	0,0	0,0	0,0	0,0	0,0	0,0	0,0	0,0	0,0
10	Cerreta mesofila	0,0	0,0	0,0	0,0	0,0	0,0	0,0	0,0	0,0
11	Cerreta mesoxerofila	0,0	0,0	0,0	0,0	0,0	0,0	0,0	0,0	0,0
12	Faggeta altomontana rupestre	0,0	33,6	37,6	49,7	73,4	53,4	19,9	13,3	24,1
13	Faggeta montana (eutrofica-mesoneutrofila-acidofila)	0,0	145,3	148,2	94,3	89,9	38,5	12,2	18,7	87,5
14	Faggeta termofila e basso montana	0,0	15,9	17,1	27,4	8,3	4,6	2,4	2,0	7,8
15	Latifoglie di invasione miste e varie	0,0	16,3	7,3	3,8	5,0	2,6	0,3	2,5	12,3
16	Lecceta costiera termofila	0,0	0,0	0,0	0,0	0,0	0,0	0,0	0,0	0,0
17	Lecceta mesoxerofila	0,0	0,0	0,0	0,0	0,0	0,0	0,0	0,0	0,0
18	Lecceta rupicola	0,0	0,2	0,5	0,1	0,0	0,0	0,2	0,3	0,1
19	Mugheta appenninica	0,0	41,1	55,8	57,5	74,9	59,5	36,4	7,5	3,3
20	Orno-ostrieto pioniero	0,0	7,3	11,9	36,9	15,2	5,7	5,1	1,0	1,6
21	Ostrieto mesofilo	0,0	5,4	7,9	1,6	0,0	0,0	0,0	0,2	1,0
22	Ostrieto mesoxerofilo	0,0	1,4	3,1	16,3	11,4	2,1	0,2	0,2	1,2
23	Pineta naturale di pino nero di Villetta Barrea	0,0	0,0	0,0	0,0	0,0	0,0	0,0	0,0	0,0
24	Pioppeto di pioppo tremulo	0,0	0,0	0,0	0,0	0,0	0,0	0,0	0,0	0,0
25	Pioppo-saliceto ripariale	0,0	8,4	1,6	2,1	4,2	3,4	1,1	0,4	3,8
26	Querceto a roverella pioniero	0,0	0,0	0,0	1,0	0,2	0,1	0,4	0,1	0,0
27	Querceto a roverella tipico	0,0	0,0	0,0	0,0	0,0	0,0	0,0	0,0	0,0
28	Querceto di roverella mesoxerofilo	0,0	10,8	4,5	29,5	29,3	13,5	5,3	2,6	5,8
29	Rimboschimento di conifere mediterranee	0,0	0,0	0,0	0,9	0,5	0,0	0,0	0,0	0,0
30	Rimboschimento di conifere nella fascia altocollinare e submontana	0,0	0,2	2,1	0,8	0,5	0,0	0,0	0,0	0,0
31	Rimboschimento di conifere nella fascia montana	0,0	0,0	0,0	0,0	0,0	0,0	0,0	0,0	0,0
32	Robinieto-aillanteto	0,0	0,0	0,0	0,0	0,0	0,0	0,0	0,0	0,0
33	Variante Abete bianco	0,0	0,0	0,0	0,0	0,0	0,0	0,0	0,0	0,0

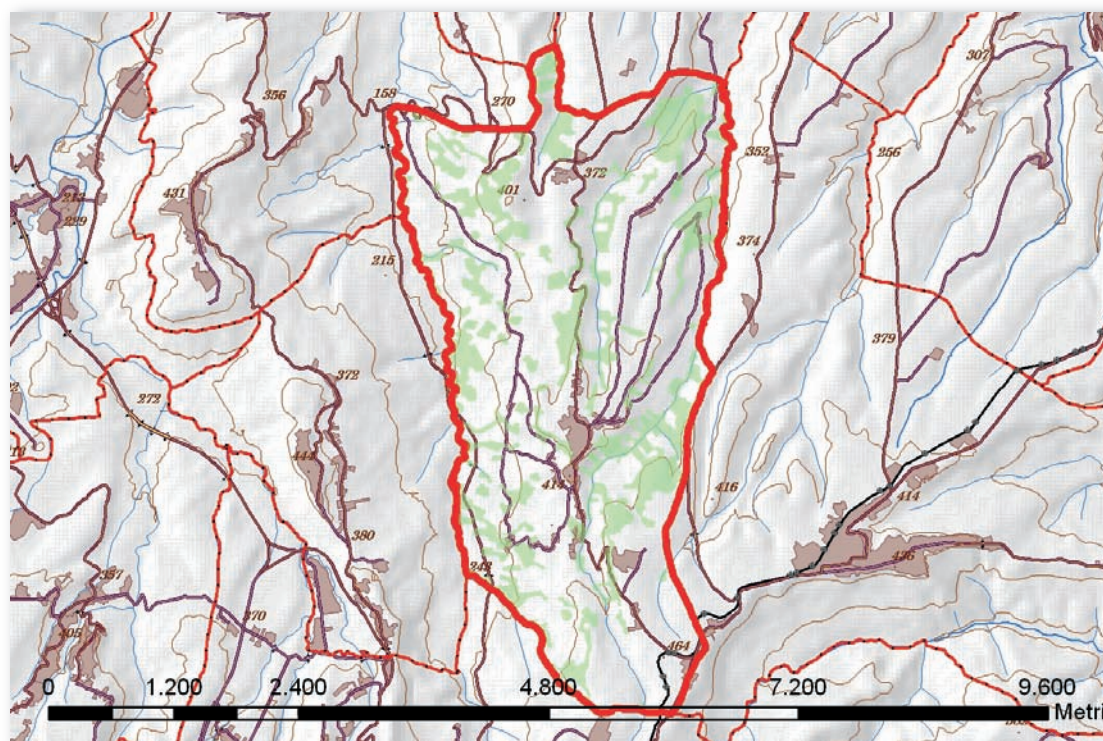


Cod.	Tipologia forestale distribuita per pendenza (gradi)	0-5	5-10	10-15	15-20	20-25	25-30	30-35	35-40	40-45	45-90
1	Arbusteto a prevalenza di ginepri mesoxerofili	0,0	0,0	0,1	0,6	2,4	6,3	7,3	8,4	5,4	3,5
2	Arbusteto a prevalenza di ginepri nella fascia montana e submontana	0,0	0,0	0,1	0,2	0,1	0,0	0,0	0,0	0,0	0,0
3	Arbusteto a prevalenza di ginestre	0,1	0,5	2,1	4,6	3,1	2,1	0,4	0,0	0,0	0,0
4	Arbusteto a prevalenza di rose, rovi e prugnolo	0,0	0,0	0,0	0,0	0,0	0,0	0,0	0,0	0,0	0,0
5	Arbusteto a prevalenza di specie della macchia	0,0	0,0	0,0	0,0	0,0	0,0	0,0	0,0	0,0	0,0
6	Boscaglia pioniera calanchiva	0,0	0,4	1,3	2,3	2,4	2,1	0,9	0,3	0,0	0,0
7	Boschi di forra	0,0	0,0	0,0	0,0	0,0	0,0	0,0	0,0	0,0	0,0
8	Castagneto (neutrofilo-acidofilo)	0,0	0,0	0,0	0,0	0,0	0,0	0,0	0,0	0,0	0,0
9	Castagneto da frutto	0,0	0,0	0,0	0,0	0,0	0,0	0,0	0,0	0,0	0,0
10	Cerreta mesofila	0,0	0,0	0,0	0,0	0,0	0,0	0,0	0,0	0,0	0,0
11	Cerreta mesoxerofila	0,0	0,0	0,0	0,0	0,0	0,0	0,0	0,0	0,0	0,0
12	Faggeta altomontana rupestre	0,2	0,7	2,1	5,1	10,9	28,7	48,7	54,9	49,6	104,0
13	Faggeta montana (eutrofica-mesoneutrofila-acidofila)	1,3	5,7	16,3	30,8	55,3	93,9	131,1	120,1	99,1	80,8
14	Faggeta termofila e basso montana	0,0	0,1	0,2	0,8	3,6	7,8	12,9	13,8	13,1	33,0
15	Latifoglie di invasione miste e varie	1,0	8,8	18,8	13,9	5,9	1,3	0,3	0,1	0,0	0,0
16	Lecceta costiera termofila	0,0	0,0	0,0	0,0	0,0	0,0	0,0	0,0	0,0	0,0
17	Lecceta mesoxerofila	0,0	0,0	0,0	0,0	0,0	0,0	0,0	0,0	0,0	0,0
18	Lecceta rupicola	0,0	0,0	0,0	0,0	0,0	0,0	0,1	0,3	0,2	0,6
19	Mugheta appenninica	1,1	2,8	6,1	11,8	25,6	70,0	75,5	77,1	42,0	24,0
20	Orno-ostrieto pioniero	0,1	0,5	1,1	2,8	6,1	11,3	12,9	12,7	10,2	27,1
21	Ostrieto mesofilo	0,0	0,0	0,0	0,0	0,4	1,4	2,3	2,5	2,4	7,1
22	Ostrieto mesoxerofilo	0,2	1,7	7,0	6,9	4,2	3,2	2,6	2,7	2,2	5,1
23	Pineta naturale di pino nero di Villetta Barrea	0,0	0,0	0,0	0,0	0,0	0,0	0,0	0,0	0,0	0,0
24	Pioppeto di pioppo tremulo	0,0	0,0	0,0	0,0	0,0	0,0	0,0	0,0	0,0	0,0
25	Pioppo-saliceto ripariale	2,6	7,1	7,6	5,1	1,8	0,5	0,1	0,0	0,0	0,0
26	Querceto a roverella pioniero	0,0	0,1	0,5	0,1	0,1	0,4	0,1	0,5	0,0	0,0
27	Querceto a roverella tipico	0,0	0,0	0,0	0,0	0,0	0,0	0,0	0,0	0,0	0,0
28	Querceto di roverella mesoxerofilo	2,5	13,9	29,7	28,1	17,0	6,6	2,3	0,8	0,5	0,1
29	Rimboschimento di conifere mediterranee	0,0	0,0	0,0	0,0	0,3	0,4	0,4	0,2	0,0	0,0
30	Rimboschimento di conifere nella fascia altocollinare e submontana	0,0	0,0	0,3	0,6	0,9	0,6	0,4	0,2	0,3	0,3
31	Rimboschimento di conifere nella fascia montana	0,0	0,0	0,0	0,0	0,0	0,0	0,0	0,0	0,0	0,0
32	Robiniето-aillanteto	0,0	0,0	0,0	0,0	0,0	0,0	0,0	0,0	0,0	0,0
33	Variante Abete bianco	0,0	0,0	0,0	0,0	0,0	0,0	0,0	0,0	0,0	0,0



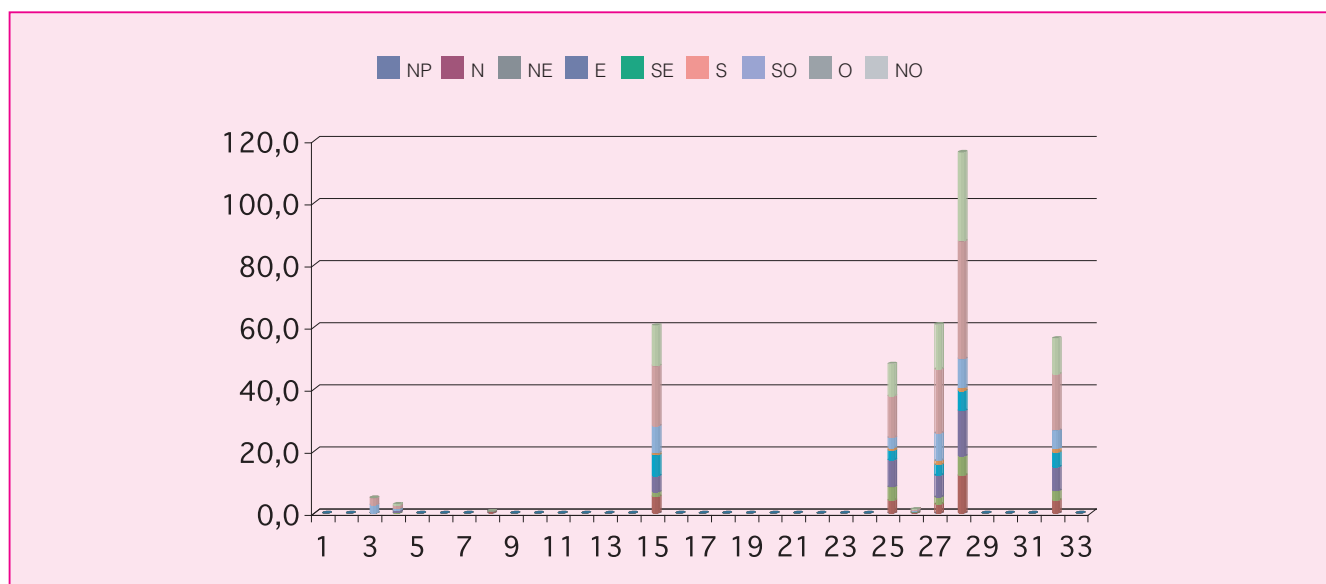
Cod.	Tipologia forestale distribuita per fasce altimetriche	0 200	201 400	401 600	601 800	801 1000	1001 1200	1201 1400	1401 1600	1601 1800	1801 2000	2001 2200	2201 2400	2401 2600	2601 2800
1	Arbusteto a prevalenza di ginepri mesoxerofili	0,0	0,0	4,5	16,9	11,8	0,8	0,0	0,0	0,0	0,0	0,0	0,0	0,0	0,0
2	Arbusteto a prevalenza di ginepri nella fascia montana e submontana	0,0	0,0	0,0	0,0	0,0	0,0	0,0	0,0	0,0	0,0	0,2	0,1	0,0	0,0
3	Arbusteto a prevalenza di ginestre	0,0	1,9	11,0	0,0	0,0	0,0	0,0	0,0	0,0	0,0	0,0	0,0	0,0	0,0
4	Arbusteto a prevalenza di rose, rovi e prugnolo	0,0	0,0	0,0	0,0	0,0	0,0	0,0	0,0	0,0	0,0	0,0	0,0	0,0	0,0
5	Arbusteto a prevalenza di specie della macchia	0,0	0,0	0,0	0,0	0,0	0,0	0,0	0,0	0,0	0,0	0,0	0,0	0,0	0,0
6	Boscaglia pioniera calanchiva	0,0	4,3	5,4	0,0	0,0	0,0	0,0	0,0	0,0	0,0	0,0	0,0	0,0	0,0
7	Boschi di forra	0,0	0,0	0,0	0,0	0,0	0,0	0,0	0,0	0,0	0,0	0,0	0,0	0,0	0,0
8	Castagneto (neutrofilo-acidofilo)	0,0	0,0	0,0	0,0	0,0	0,0	0,0	0,0	0,0	0,0	0,0	0,0	0,0	0,0
9	Castagneto da frutto	0,0	0,0	0,0	0,0	0,0	0,0	0,0	0,0	0,0	0,0	0,0	0,0	0,0	0,0
10	Cerreta mesofila	0,0	0,0	0,0	0,0	0,0	0,0	0,0	0,0	0,0	0,0	0,0	0,0	0,0	0,0
11	Cerreta mesoxerofila	0,0	0,0	0,0	0,0	0,0	0,0	0,0	0,0	0,0	0,0	0,0	0,0	0,0	0,0
12	Faggeta altomontana rupestre	0,0	0,0	0,0	5,7	22,9	49,9	82,6	59,2	51,1	31,8	1,7	0,0	0,0	0,0
13	Faggeta montana (eutrofica-mesoneutrofila-acidofila)	0,0	0,0	0,0	0,0	4,9	45,7	160,6	194,8	149,4	77,4	1,7	0,0	0,0	0,0
14	Faggeta termofila e basso montana	0,0	0,0	1,2	3,2	17,1	32,9	23,5	2,7	4,9	0,0	0,0	0,0	0,0	0,0
15	Latifoglie di invasione miste e varie	0,0	26,9	21,7	1,5	0,0	0,0	0,0	0,0	0,0	0,0	0,0	0,0	0,0	0,0
16	Lecceta costiera termofila	0,0	0,0	0,0	0,0	0,0	0,0	0,0	0,0	0,0	0,0	0,0	0,0	0,0	0,0
17	Lecceta mesoxerofila	0,0	0,0	0,0	0,0	0,0	0,0	0,0	0,0	0,0	0,0	0,0	0,0	0,0	0,0
18	Lecceta rupicola	0,0	0,0	0,3	0,4	0,1	0,5	0,0	0,0	0,0	0,0	0,0	0,0	0,0	0,0
19	Mugheta appenninica	0,0	0,0	0,0	0,0	0,0	0,0	0,5	36,6	123,7	157,4	17,1	0,7	0,0	0,0
20	Orno-ostrieto pioniero	0,0	1,0	18,9	23,1	24,6	12,1	5,0	0,0	0,0	0,0	0,0	0,0	0,0	0,0
21	Ostrieto mesofilo	0,0	0,0	0,1	5,2	5,5	5,4	0,0	0,0	0,0	0,0	0,0	0,0	0,0	0,0
22	Ostrieto mesoxerofilo	0,0	1,0	6,1	21,3	1,9	3,7	1,8	0,0	0,0	0,0	0,0	0,0	0,0	0,0
23	Pineta naturale di pino nero di Villetta Barrea	0,0	0,0	0,0	0,0	0,0	0,0	0,0	0,0	0,0	0,0	0,0	0,0	0,0	0,0
24	Pioppeto di pioppo tremulo	0,0	0,0	0,0	0,0	0,0	0,0	0,0	0,0	0,0	0,0	0,0	0,0	0,0	0,0
25	Pioppo-saliceto ripariale	0,0	24,1	0,8	0,0	0,0	0,0	0,0	0,0	0,0	0,0	0,0	0,0	0,0	0,0
26	Querceto a roverella pioniero	0,0	0,8	0,0	1,0	0,0	0,0	0,0	0,0	0,0	0,0	0,0	0,0	0,0	0,0
27	Querceto a roverella tipico	0,0	0,0	0,0	0,0	0,0	0,0	0,0	0,0	0,0	0,0	0,0	0,0	0,0	0,0
28	Querceto di roverella mesoxerofilo	0,0	30,4	53,7	17,3	0,0	0,0	0,0	0,0	0,0	0,0	0,0	0,0	0,0	0,0
29	Rimboschimento di conifere mediterranee	0,0	0,0	1,4	0,0	0,0	0,0	0,0	0,0	0,0	0,0	0,0	0,0	0,0	0,0
30	Rimboschimento di conifere nella fascia altocollinare e submontana	0,0	0,0	0,0	3,6	0,0	0,0	0,0	0,0	0,0	0,0	0,0	0,0	0,0	0,0
31	Rimboschimento di conifere nella fascia montana	0,0	0,0	0,0	0,0	0,0	0,0	0,0	0,0	0,0	0,0	0,0	0,0	0,0	0,0
32	Robinieta-aillanteto	0,0	0,0	0,0	0,0	0,0	0,0	0,0	0,0	0,0	0,0	0,0	0,0	0,0	0,0
33	Variante Abete bianco	0,0	0,0	0,0	0,0	0,0	0,0	0,0	0,0	0,0	0,0	0,0	0,0	0,0	0,0



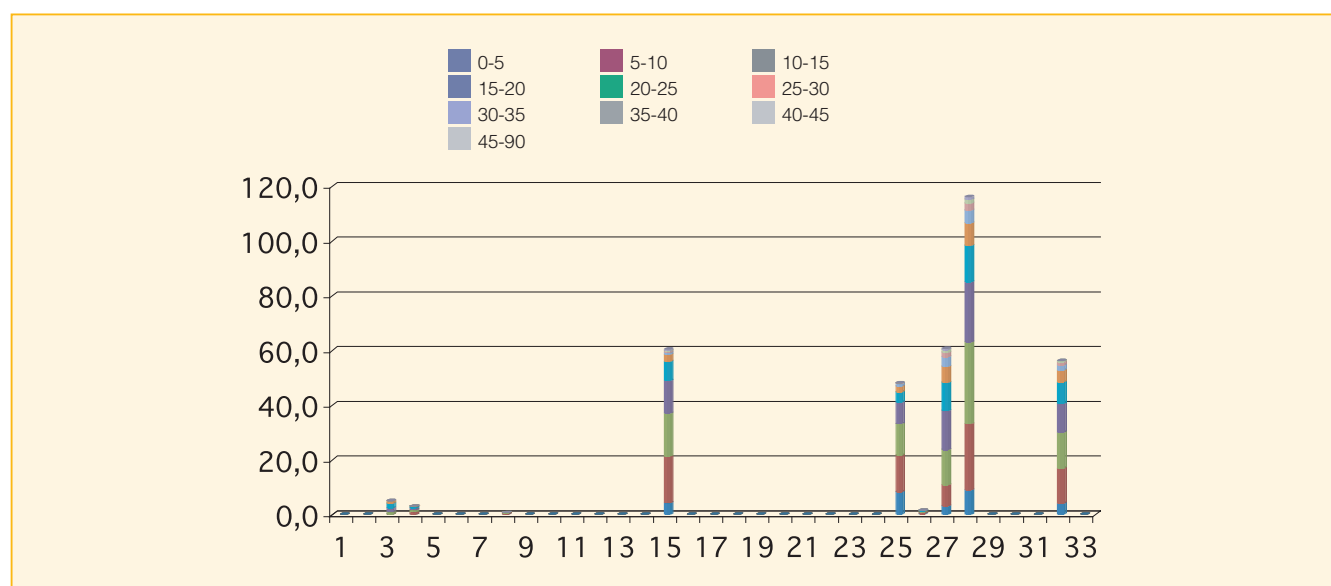


Cod.	Tipologia forestale	Superficie (Ha)
1	Arbusteto a prevalenza di ginepri mesoxerofili	0,0
2	Arbusteto a prevalenza di ginepri nella fascia montana e submontana	0,0
3	Arbusteto a prevalenza di ginestre	5,0
4	Arbusteto a prevalenza di rose, rovi e prugnolo	3,0
5	Arbusteto a prevalenza di specie della macchia	0,0
6	Boscaglia pioniera calanchiva	0,0
7	Boschi di forra	0,0
8	Castagneto (neutrofilo-acidofilo)	0,7
9	Castagneto da frutto	0,0
10	Cerreta mesofila	0,0
11	Cerreta mesoxerofila	0,0
12	Faggeta altomontana rupestre	0,0
13	Faggeta montana (eutrofica-mesoneutrofila-acidofila)	0,0
14	Faggeta termofila e basso montana	0,0
15	Latifoglie di invasione miste e varie	60,5
16	Lecceta costiera termofila	0,0
17	Lecceta mesoxerofila	0,0
18	Lecceta rupicola	0,0
19	Mugheta appenninica	0,0
20	Orno-ostrieto pioniero	0,0
21	Ostrieto mesofilo	0,0
22	Ostrieto mesoxerofilo	0,0
23	Pineta naturale di pino nero di Villetta Barrea	0,0
24	Pioppeto di pioppo tremulo	0,0
25	Pioppo-saliceto ripariale	48,2
26	Querceto a roverella pioniero	1,4
27	Querceto a roverella tipico	60,8
28	Querceto di roverella mesoxerofilo	116,2
29	Rimboscimento di conifere mediterranee	0,0
30	Rimboscimento di conifere nella fascia altocollinare e submontana	0,0
31	Rimboscimento di conifere nella fascia montana	0,0
32	Robinieta-aillanteto	56,4
33	Variante Abete bianco	0,0

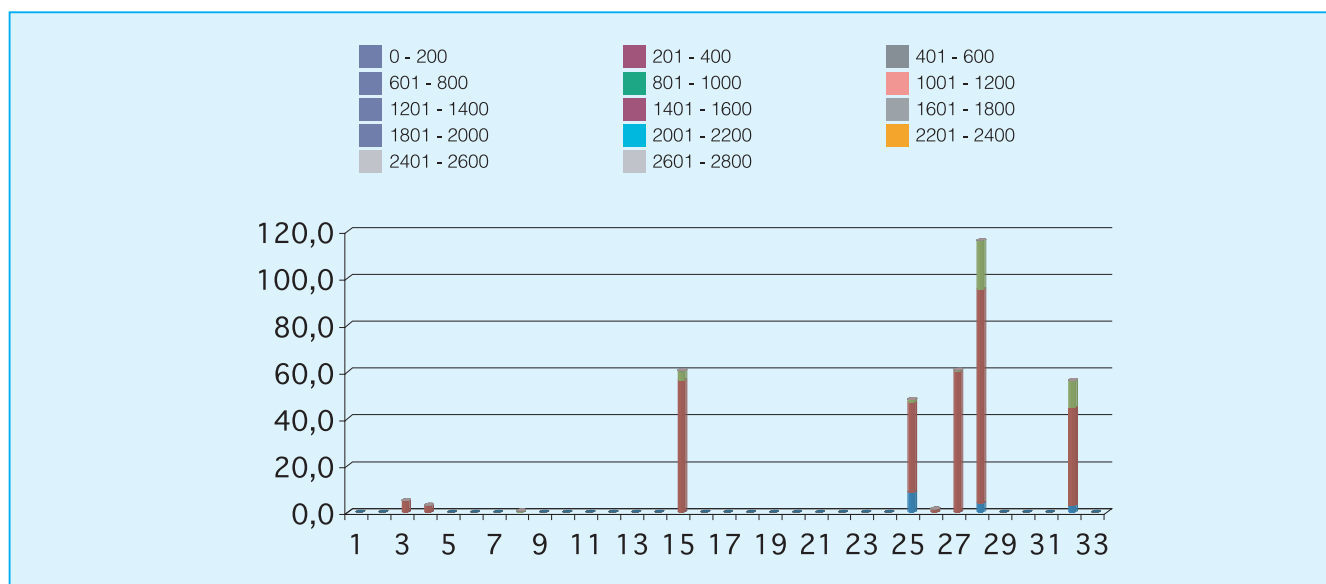
Cod.	Tipologia forestale distribuita per esposizione	NP	N	NE	E	SE	S	SO	O	NO
1	Arbusteto a prevalenza di ginepri mesoxerofili	0,0	0,0	0,0	0,0	0,0	0,0	0,0	0,0	0,0
2	Arbusteto a prevalenza di ginepri nella fascia montana e submontana	0,0	0,0	0,0	0,0	0,0	0,0	0,0	0,0	0,0
3	Arbusteto a prevalenza di ginestre	0,0	0,0	0,0	0,0	0,0	0,0	2,8	2,2	0,1
4	Arbusteto a prevalenza di rose, rovi e prugnolo	0,0	0,0	0,3	0,5	0,0	0,0	0,6	1,0	0,5
5	Arbusteto a prevalenza di specie della macchia	0,0	0,0	0,0	0,0	0,0	0,0	0,0	0,0	0,0
6	Boscaglia pioniera calanchiva	0,0	0,0	0,0	0,0	0,0	0,0	0,0	0,0	0,0
7	Boschi di forra	0,0	0,0	0,0	0,0	0,0	0,0	0,0	0,0	0,0
8	Castagneto (neutrofilo-acidofilo)	0,0	0,4	0,2	0,0	0,0	0,0	0,0	0,0	0,0
9	Castagneto da frutto	0,0	0,0	0,0	0,0	0,0	0,0	0,0	0,0	0,0
10	Cerreta mesofila	0,0	0,0	0,0	0,0	0,0	0,0	0,0	0,0	0,0
11	Cerreta mesoxerofila	0,0	0,0	0,0	0,0	0,0	0,0	0,0	0,0	0,0
12	Faggeta altomontana rupestre	0,0	0,0	0,0	0,0	0,0	0,0	0,0	0,0	0,0
13	Faggeta montana (eutrofica-mesoneutrofila-acidofila)	0,0	0,0	0,0	0,0	0,0	0,0	0,0	0,0	0,0
14	Faggeta termofila e basso montana	0,0	0,0	0,0	0,0	0,0	0,0	0,0	0,0	0,0
15	Latifoglie di invasione miste e varie	0,0	5,4	1,4	5,3	6,7	0,6	8,6	19,3	13,2
16	Lecceta costiera termofila	0,0	0,0	0,0	0,0	0,0	0,0	0,0	0,0	0,0
17	Lecceta mesoxerofila	0,0	0,0	0,0	0,0	0,0	0,0	0,0	0,0	0,0
18	Lecceta rupicola	0,0	0,0	0,0	0,0	0,0	0,0	0,0	0,0	0,0
19	Mugheta appenninica	0,0	0,0	0,0	0,0	0,0	0,0	0,0	0,0	0,0
20	Orno-ostrieto pioniero	0,0	0,0	0,0	0,0	0,0	0,0	0,0	0,0	0,0
21	Ostrieto mesofilo	0,0	0,0	0,0	0,0	0,0	0,0	0,0	0,0	0,0
22	Ostrieto mesoxerofilo	0,0	0,0	0,0	0,0	0,0	0,0	0,0	0,0	0,0
23	Pineta naturale di pino nero di Villetta Barrea	0,0	0,0	0,0	0,0	0,0	0,0	0,0	0,0	0,0
24	Pioppeto di pioppo tremulo	0,0	0,0	0,0	0,0	0,0	0,0	0,0	0,0	0,0
25	Pioppo-saliceto ripariale	0,0	4,1	4,4	8,5	3,2	0,7	3,4	13,4	10,4
26	Querceto a roverella pioniero	0,0	0,3	0,1	0,1	0,0	0,2	0,2	0,3	0,2
27	Querceto a roverella tipico	0,0	2,8	2,4	6,9	3,4	1,3	8,8	20,6	14,5
28	Querceto di roverella mesoxerofilo	0,0	12,2	6,1	14,6	6,4	0,9	9,4	37,8	28,7
29	Rimboschimento di conifere mediterranee	0,0	0,0	0,0	0,0	0,0	0,0	0,0	0,0	0,0
30	Rimboschimento di conifere nella fascia altocollinare e submontana	0,0	0,0	0,0	0,0	0,0	0,0	0,0	0,0	0,0
31	Rimboschimento di conifere nella fascia montana	0,0	0,0	0,0	0,0	0,0	0,0	0,0	0,0	0,0
32	Robiniето-aillanteto	0,0	4,1	3,2	7,6	4,7	1,2	6,0	18,0	11,7
33	Variante Abete bianco	0,0	0,0	0,0	0,0	0,0	0,0	0,0	0,0	0,0



Cod.	Tipologia forestale distribuita per pendenza (gradi)	0-5	5-10	10-15	15-20	20-25	25-30	30-35	35-40	40-45	45-90
1	Arbusteto a prevalenza di ginepri mesoxerofili	0,0	0,0	0,0	0,0	0,0	0,0	0,0	0,0	0,0	0,0
2	Arbusteto a prevalenza di ginepri nella fascia montana e submontana	0,0	0,0	0,0	0,0	0,0	0,0	0,0	0,0	0,0	0,0
3	Arbusteto a prevalenza di ginestre	0,0	0,1	0,8	1,4	1,7	0,8	0,1	0,0	0,0	0,0
4	Arbusteto a prevalenza di rose, rovi e prugnolo	0,0	0,9	0,8	0,8	0,4	0,1	0,0	0,0	0,0	0,0
5	Arbusteto a prevalenza di specie della macchia	0,0	0,0	0,0	0,0	0,0	0,0	0,0	0,0	0,0	0,0
6	Boscaglia pioniera calanchiva	0,0	0,0	0,0	0,0	0,0	0,0	0,0	0,0	0,0	0,0
7	Boschi di forra	0,0	0,0	0,0	0,0	0,0	0,0	0,0	0,0	0,0	0,0
8	Castagneto (neutrofilo-acidofilo)	0,0	0,5	0,2	0,0	0,0	0,0	0,0	0,0	0,0	0,0
9	Castagneto da frutto	0,0	0,0	0,0	0,0	0,0	0,0	0,0	0,0	0,0	0,0
10	Cerreta mesofila	0,0	0,0	0,0	0,0	0,0	0,0	0,0	0,0	0,0	0,0
11	Cerreta mesoxerofila	0,0	0,0	0,0	0,0	0,0	0,0	0,0	0,0	0,0	0,0
12	Faggeta altomontana rupestre	0,0	0,0	0,0	0,0	0,0	0,0	0,0	0,0	0,0	0,0
13	Faggeta montana (eutrofica-mesoneutrofila-acidofila)	0,0	0,0	0,0	0,0	0,0	0,0	0,0	0,0	0,0	0,0
14	Faggeta termofila e basso montana	0,0	0,0	0,0	0,0	0,0	0,0	0,0	0,0	0,0	0,0
15	Latifoglie di invasione miste e varie	4,4	16,9	15,7	12,1	6,9	2,7	0,7	0,4	0,3	0,5
16	Lecceta costiera termofila	0,0	0,0	0,0	0,0	0,0	0,0	0,0	0,0	0,0	0,0
17	Lecceta mesoxerofila	0,0	0,0	0,0	0,0	0,0	0,0	0,0	0,0	0,0	0,0
18	Lecceta rupicola	0,0	0,0	0,0	0,0	0,0	0,0	0,0	0,0	0,0	0,0
19	Mugheta appenninica	0,0	0,0	0,0	0,0	0,0	0,0	0,0	0,0	0,0	0,0
20	Orno-ostrieto pioniero	0,0	0,0	0,0	0,0	0,0	0,0	0,0	0,0	0,0	0,0
21	Ostrieto mesofilo	0,0	0,0	0,0	0,0	0,0	0,0	0,0	0,0	0,0	0,0
22	Ostrieto mesoxerofilo	0,0	0,0	0,0	0,0	0,0	0,0	0,0	0,0	0,0	0,0
23	Pineta naturale di pino nero di Villetta Barrea	0,0	0,0	0,0	0,0	0,0	0,0	0,0	0,0	0,0	0,0
24	Pioppeto di pioppo tremulo	0,0	0,0	0,0	0,0	0,0	0,0	0,0	0,0	0,0	0,0
25	Pioppo-saliceto ripariale	8,3	13,4	11,6	7,8	3,8	2,1	0,9	0,2	0,1	0,0
26	Querceto a roverella pioniero	0,3	0,6	0,3	0,1	0,1	0,0	0,0	0,0	0,0	0,0
27	Querceto a roverella tipico	3,1	7,7	12,9	14,3	10,3	5,8	3,6	1,7	1,0	0,5
28	Querceto di roverella mesoxerofilo	9,0	24,2	30,0	22,0	13,2	8,3	4,7	2,5	1,5	1,0
29	Rimboschimento di conifere mediterranee	0,0	0,0	0,0	0,0	0,0	0,0	0,0	0,0	0,0	0,0
30	Rimboschimento di conifere nella fascia altocollinare e submontana	0,0	0,0	0,0	0,0	0,0	0,0	0,0	0,0	0,0	0,0
31	Rimboschimento di conifere nella fascia montana	0,0	0,0	0,0	0,0	0,0	0,0	0,0	0,0	0,0	0,0
32	Robinietao-aillanteto	4,0	12,8	13,3	10,4	7,9	4,4	1,9	1,2	0,4	0,1
33	Variante Abete bianco	0,0	0,0	0,0	0,0	0,0	0,0	0,0	0,0	0,0	0,0



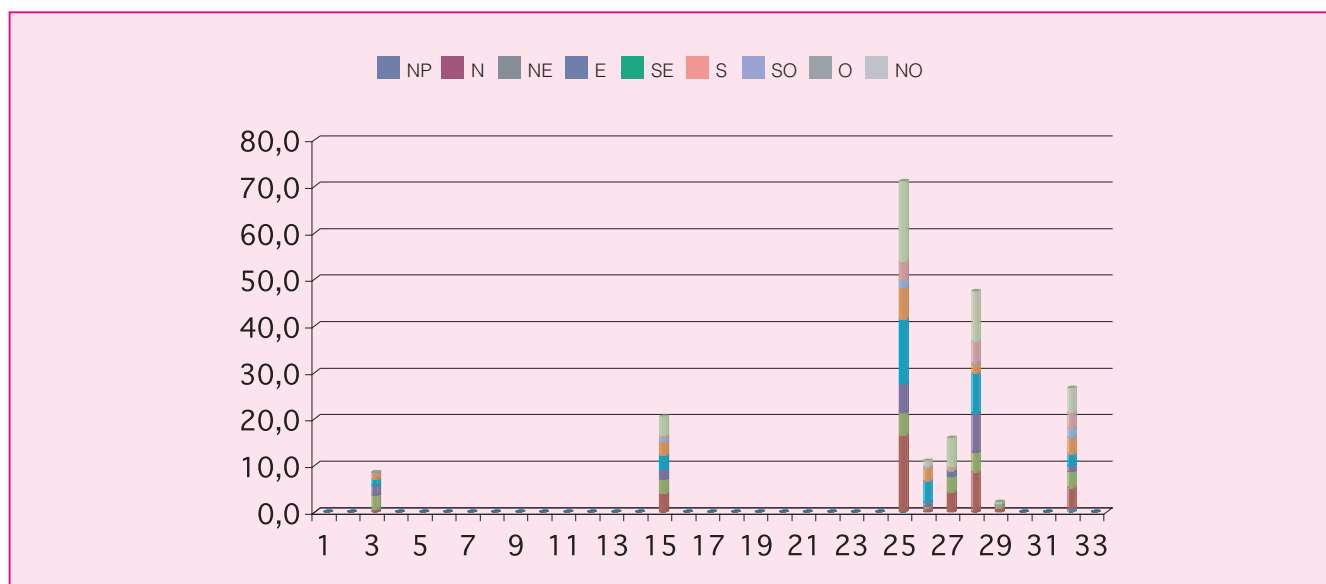
Cod.	Tipologia forestale distribuita per fasce altimetriche	0 200	201 400	401 600	601 800	801 1000	1001 1200	1201 1400	1401 1600	1601 1800	1801 2000	2001 2200	2201 2400	2401 2600	2601 2800
1	Arbusteto a prevalenza di ginepri mesoxerofili	0,0	0,0	0,0	0,0	0,0	0,0	0,0	0,0	0,0	0,0	0,0	0,0	0,0	0,0
2	Arbusteto a prevalenza di ginepri nella fascia montana e submontana	0,0	0,0	0,0	0,0	0,0	0,0	0,0	0,0	0,0	0,0	0,0	0,0	0,0	0,0
3	Arbusteto a prevalenza di ginestre	0,1	4,9	0,0	0,0	0,0	0,0	0,0	0,0	0,0	0,0	0,0	0,0	0,0	0,0
4	Arbusteto a prevalenza di rose, rovi e prugnolo	0,0	3,0	0,0	0,0	0,0	0,0	0,0	0,0	0,0	0,0	0,0	0,0	0,0	0,0
5	Arbusteto a prevalenza di specie della macchia	0,0	0,0	0,0	0,0	0,0	0,0	0,0	0,0	0,0	0,0	0,0	0,0	0,0	0,0
6	Boscaglia pioniera calanchiva	0,0	0,0	0,0	0,0	0,0	0,0	0,0	0,0	0,0	0,0	0,0	0,0	0,0	0,0
7	Boschi di forra	0,0	0,0	0,0	0,0	0,0	0,0	0,0	0,0	0,0	0,0	0,0	0,0	0,0	0,0
8	Castagneto (neutrofilo-acidofilo)	0,0	0,0	0,7	0,0	0,0	0,0	0,0	0,0	0,0	0,0	0,0	0,0	0,0	0,0
9	Castagneto da frutto	0,0	0,0	0,0	0,0	0,0	0,0	0,0	0,0	0,0	0,0	0,0	0,0	0,0	0,0
10	Cerreta mesofila	0,0	0,0	0,0	0,0	0,0	0,0	0,0	0,0	0,0	0,0	0,0	0,0	0,0	0,0
11	Cerreta mesoxerofila	0,0	0,0	0,0	0,0	0,0	0,0	0,0	0,0	0,0	0,0	0,0	0,0	0,0	0,0
12	Faggeta altomontana rupestre	0,0	0,0	0,0	0,0	0,0	0,0	0,0	0,0	0,0	0,0	0,0	0,0	0,0	0,0
13	Faggeta montana (eutrofica-mesoneutrofila-acidofila)	0,0	0,0	0,0	0,0	0,0	0,0	0,0	0,0	0,0	0,0	0,0	0,0	0,0	0,0
14	Faggeta termofila e basso montana	0,0	0,0	0,0	0,0	0,0	0,0	0,0	0,0	0,0	0,0	0,0	0,0	0,0	0,0
15	Latifoglie di invasione miste e varie	0,1	56,3	4,1	0,0	0,0	0,0	0,0	0,0	0,0	0,0	0,0	0,0	0,0	0,0
16	Lecceta costiera termofila	0,0	0,0	0,0	0,0	0,0	0,0	0,0	0,0	0,0	0,0	0,0	0,0	0,0	0,0
17	Lecceta mesoxerofila	0,0	0,0	0,0	0,0	0,0	0,0	0,0	0,0	0,0	0,0	0,0	0,0	0,0	0,0
18	Lecceta rupicola	0,0	0,0	0,0	0,0	0,0	0,0	0,0	0,0	0,0	0,0	0,0	0,0	0,0	0,0
19	Mugheta appenninica	0,0	0,0	0,0	0,0	0,0	0,0	0,0	0,0	0,0	0,0	0,0	0,0	0,0	0,0
20	Orno-ostrieto pioniero	0,0	0,0	0,0	0,0	0,0	0,0	0,0	0,0	0,0	0,0	0,0	0,0	0,0	0,0
21	Ostrieto mesofilo	0,0	0,0	0,0	0,0	0,0	0,0	0,0	0,0	0,0	0,0	0,0	0,0	0,0	0,0
22	Ostrieto mesoxerofilo	0,0	0,0	0,0	0,0	0,0	0,0	0,0	0,0	0,0	0,0	0,0	0,0	0,0	0,0
23	Pineta naturale di pino nero di Villetta Barrea	0,0	0,0	0,0	0,0	0,0	0,0	0,0	0,0	0,0	0,0	0,0	0,0	0,0	0,0
24	Pioppeto di pioppo tremulo	0,0	0,0	0,0	0,0	0,0	0,0	0,0	0,0	0,0	0,0	0,0	0,0	0,0	0,0
25	Pioppo-saliceto ripariale	8,5	38,5	1,1	0,0	0,0	0,0	0,0	0,0	0,0	0,0	0,0	0,0	0,0	0,0
26	Querceto a roverella pioniero	0,0	1,4	0,0	0,0	0,0	0,0	0,0	0,0	0,0	0,0	0,0	0,0	0,0	0,0
27	Querceto a roverella tipico	0,1	60,1	0,6	0,0	0,0	0,0	0,0	0,0	0,0	0,0	0,0	0,0	0,0	0,0
28	Querceto di roverella mesoxerofilo	3,9	91,4	20,9	0,0	0,0	0,0	0,0	0,0	0,0	0,0	0,0	0,0	0,0	0,0
29	Rimboschimento di conifere mediterranee	0,0	0,0	0,0	0,0	0,0	0,0	0,0	0,0	0,0	0,0	0,0	0,0	0,0	0,0
30	Rimboschimento di conifere nella fascia altocollinare e submontana	0,0	0,0	0,0	0,0	0,0	0,0	0,0	0,0	0,0	0,0	0,0	0,0	0,0	0,0
31	Rimboschimento di conifere nella fascia montana	0,0	0,0	0,0	0,0	0,0	0,0	0,0	0,0	0,0	0,0	0,0	0,0	0,0	0,0
32	Robinieta-aillanteto	2,9	41,8	11,6	0,0	0,0	0,0	0,0	0,0	0,0	0,0	0,0	0,0	0,0	0,0
33	Variante Abete bianco	0,0	0,0	0,0	0,0	0,0	0,0	0,0	0,0	0,0	0,0	0,0	0,0	0,0	0,0



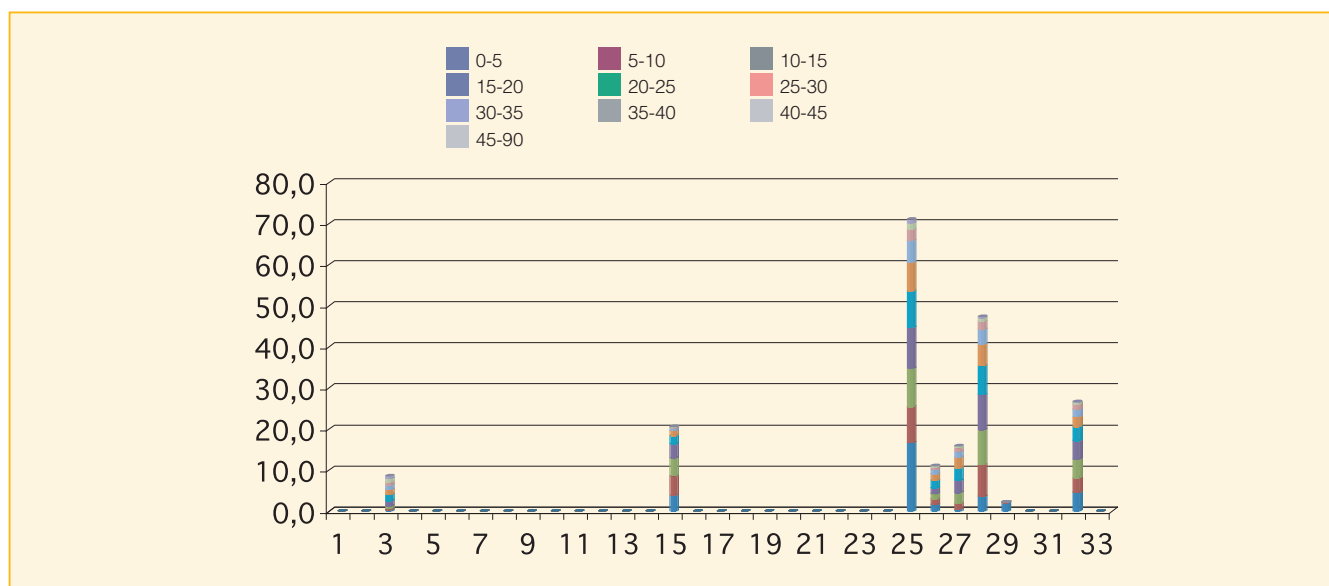


Cod.	Tipologia forestale	Superficie (Ha)
1	Arbusteto a prevalenza di ginepri mesoxerofili	0,0
2	Arbusteto a prevalenza di ginepri nella fascia montana e submontana	0,0
3	Arbusteto a prevalenza di ginestre	8,5
4	Arbusteto a prevalenza di rose, rovi e prugnolo	0,0
5	Arbusteto a prevalenza di specie della macchia	0,0
6	Boscaglia pioniera calanchiva	0,0
7	Boschi di forra	0,0
8	Castagneto (neutrofilo-acidofilo)	0,0
9	Castagneto da frutto	0,0
10	Cerreta mesofila	0,0
11	Cerreta mesoxerofila	0,0
12	Faggeta altomontana rupestre	0,0
13	Faggeta montana (eutrofica-mesoneutrofila-acidofila)	0,0
14	Faggeta termofila e basso montana	0,0
15	Latifoglie di invasione miste e varie	20,5
16	Lecceta costiera termofila	0,0
17	Lecceta mesoxerofila	0,0
18	Lecceta rupicola	0,0
19	Mugheta appenninica	0,0
20	Orno-ostrieto pioniero	0,0
21	Ostrieto mesofilo	0,0
22	Ostrieto mesoxerofilo	0,0
23	Pineta naturale di pino nero di Villetta Barrea	0,0
24	Pioppeto di pioppo tremulo	0,0
25	Pioppo-saliceto ripariale	71,0
26	Querceto a roverella pioniero	11,0
27	Querceto a roverella tipico	15,9
28	Querceto di roverella mesoxerofilo	47,5
29	Rimboschimento di conifere mediterranee	2,2
30	Rimboschimento di conifere nella fascia altocollinare e submontana	0,0
31	Rimboschimento di conifere nella fascia montana	0,0
32	Robinieta-aillanteto	26,6
33	Variante Abete bianco	0,0

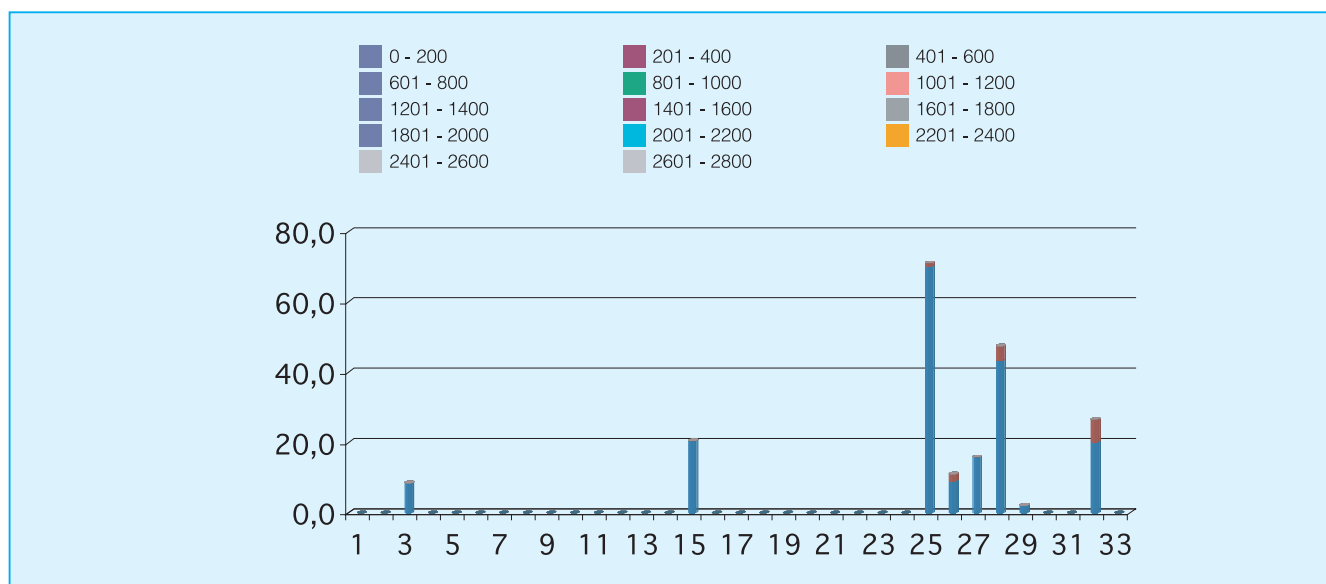
Cod.	Tipologia forestale distribuita per esposizione	NP	N	NE	E	SE	S	SO	O	NO
1	Arbusteto a prevalenza di ginepri mesoxerofili	0,0	0,0	0,0	0,0	0,0	0,0	0,0	0,0	0,0
2	Arbusteto a prevalenza di ginepri nella fascia montana e submontana	0,0	0,0	0,0	0,0	0,0	0,0	0,0	0,0	0,0
3	Arbusteto a prevalenza di ginestre	0,0	0,5	3,0	2,0	1,4	1,3	0,2	0,0	0,0
4	Arbusteto a prevalenza di rose, rovi e prugnolo	0,0	0,0	0,0	0,0	0,0	0,0	0,0	0,0	0,0
5	Arbusteto a prevalenza di specie della macchia	0,0	0,0	0,0	0,0	0,0	0,0	0,0	0,0	0,0
6	Boscaglia pioniera calanchiva	0,0	0,0	0,0	0,0	0,0	0,0	0,0	0,0	0,0
7	Boschi di forra	0,0	0,0	0,0	0,0	0,0	0,0	0,0	0,0	0,0
8	Castagneto (neutrofilo-acidofilo)	0,0	0,0	0,0	0,0	0,0	0,0	0,0	0,0	0,0
9	Castagneto da frutto	0,0	0,0	0,0	0,0	0,0	0,0	0,0	0,0	0,0
10	Cerreta mesofila	0,0	0,0	0,0	0,0	0,0	0,0	0,0	0,0	0,0
11	Cerreta mesoxerofila	0,0	0,0	0,0	0,0	0,0	0,0	0,0	0,0	0,0
12	Faggeta altomontana rupestre	0,0	0,0	0,0	0,0	0,0	0,0	0,0	0,0	0,0
13	Faggeta montana (eutrofica-mesoneutrofila-acidofila)	0,0	0,0	0,0	0,0	0,0	0,0	0,0	0,0	0,0
14	Faggeta termofila e basso montana	0,0	0,0	0,0	0,0	0,0	0,0	0,0	0,0	0,0
15	Latifoglie di invasione miste e varie	0,0	3,9	3,0	2,2	3,1	2,8	0,8	0,5	4,1
16	Lecceta costiera termofila	0,0	0,0	0,0	0,0	0,0	0,0	0,0	0,0	0,0
17	Lecceta mesoxerofila	0,0	0,0	0,0	0,0	0,0	0,0	0,0	0,0	0,0
18	Lecceta rupicola	0,0	0,0	0,0	0,0	0,0	0,0	0,0	0,0	0,0
19	Mugheta appenninica	0,0	0,0	0,0	0,0	0,0	0,0	0,0	0,0	0,0
20	Orno-ostrieto pioniero	0,0	0,0	0,0	0,0	0,0	0,0	0,0	0,0	0,0
21	Ostrieto mesofilo	0,0	0,0	0,0	0,0	0,0	0,0	0,0	0,0	0,0
22	Ostrieto mesoxerofilo	0,0	0,0	0,0	0,0	0,0	0,0	0,0	0,0	0,0
23	Pineta naturale di pino nero di Villetta Barrea	0,0	0,0	0,0	0,0	0,0	0,0	0,0	0,0	0,0
24	Pioppeto di pioppo tremulo	0,0	0,0	0,0	0,0	0,0	0,0	0,0	0,0	0,0
25	Pioppo-saliceto ripariale	0,1	16,4	4,8	6,2	13,9	6,9	1,5	4,2	17,1
26	Querceto a roverella pioniero	0,0	0,8	0,3	0,9	4,4	2,7	0,1	0,4	1,3
27	Querceto a roverella tipico	0,0	4,2	3,3	1,0	0,4	0,1	0,0	0,8	6,1
28	Querceto di roverella mesoxerofilo	0,0	8,5	4,2	8,5	8,6	1,9	0,3	4,6	11,0
29	Rimboschimento di conifere mediterranee	0,0	0,7	0,5	0,1	0,1	0,1	0,3	0,1	0,2
30	Rimboschimento di conifere nella fascia altocollinare e submontana	0,0	0,0	0,0	0,0	0,0	0,0	0,0	0,0	0,0
31	Rimboschimento di conifere nella fascia montana	0,0	0,0	0,0	0,0	0,0	0,0	0,0	0,0	0,0
32	Robiniето-aillanteto	0,5	4,7	3,4	1,3	2,4	3,7	1,9	3,4	5,4
33	Variante Abete bianco	0,0	0,0	0,0	0,0	0,0	0,0	0,0	0,0	0,0

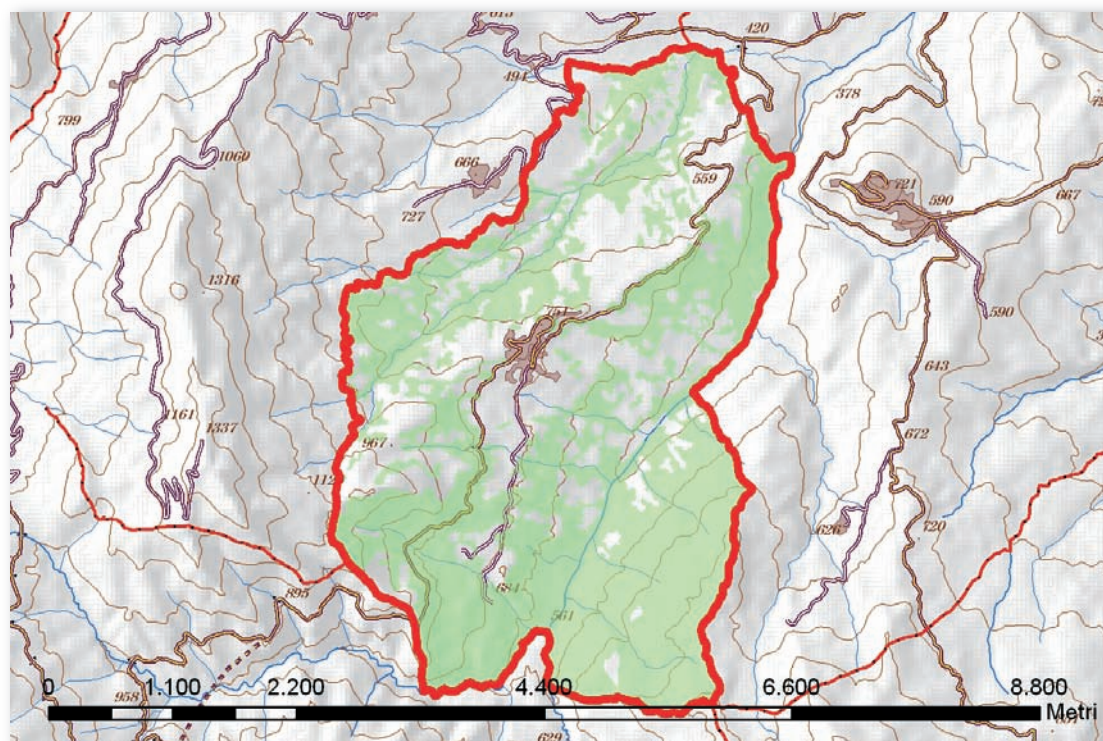


Cod.	Tipologia forestale distribuita per pendenza (gradi)	0-5	5-10	10-15	15-20	20-25	25-30	30-35	35-40	40-45	45-90
1	Arbusteto a prevalenza di ginepri mesoxerofili	0,0	0,0	0,0	0,0	0,0	0,0	0,0	0,0	0,0	0,0
2	Arbusteto a prevalenza di ginepri nella fascia montana e submontana	0,0	0,0	0,0	0,0	0,0	0,0	0,0	0,0	0,0	0,0
3	Arbusteto a prevalenza di ginestre	0,3	0,4	0,6	1,2	1,5	1,3	1,0	0,7	0,8	0,6
4	Arbusteto a prevalenza di rose, rovi e prugnolo	0,0	0,0	0,0	0,0	0,0	0,0	0,0	0,0	0,0	0,0
5	Arbusteto a prevalenza di specie della macchia	0,0	0,0	0,0	0,0	0,0	0,0	0,0	0,0	0,0	0,0
6	Boscaglia pioniera calanchiva	0,0	0,0	0,0	0,0	0,0	0,0	0,0	0,0	0,0	0,0
7	Boschi di forra	0,0	0,0	0,0	0,0	0,0	0,0	0,0	0,0	0,0	0,0
8	Castagneto (neutrofilo-acidofilo)	0,0	0,0	0,0	0,0	0,0	0,0	0,0	0,0	0,0	0,0
9	Castagneto da frutto	0,0	0,0	0,0	0,0	0,0	0,0	0,0	0,0	0,0	0,0
10	Cerreta mesofila	0,0	0,0	0,0	0,0	0,0	0,0	0,0	0,0	0,0	0,0
11	Cerreta mesoxerofila	0,0	0,0	0,0	0,0	0,0	0,0	0,0	0,0	0,0	0,0
12	Faggeta altomontana rupestre	0,0	0,0	0,0	0,0	0,0	0,0	0,0	0,0	0,0	0,0
13	Faggeta montana (eutrofica-mesoneutrofila-acidofila)	0,0	0,0	0,0	0,0	0,0	0,0	0,0	0,0	0,0	0,0
14	Faggeta termofila e basso montana	0,0	0,0	0,0	0,0	0,0	0,0	0,0	0,0	0,0	0,0
15	Latifoglie di invasione miste e varie	3,8	4,8	4,4	3,4	2,0	1,3	0,6	0,2	0,2	0,0
16	Lecceta costiera termofila	0,0	0,0	0,0	0,0	0,0	0,0	0,0	0,0	0,0	0,0
17	Lecceta mesoxerofila	0,0	0,0	0,0	0,0	0,0	0,0	0,0	0,0	0,0	0,0
18	Lecceta rupicola	0,0	0,0	0,0	0,0	0,0	0,0	0,0	0,0	0,0	0,0
19	Mugheta appenninica	0,0	0,0	0,0	0,0	0,0	0,0	0,0	0,0	0,0	0,0
20	Orno-ostrieto pioniero	0,0	0,0	0,0	0,0	0,0	0,0	0,0	0,0	0,0	0,0
21	Ostrieto mesofilo	0,0	0,0	0,0	0,0	0,0	0,0	0,0	0,0	0,0	0,0
22	Ostrieto mesoxerofilo	0,0	0,0	0,0	0,0	0,0	0,0	0,0	0,0	0,0	0,0
23	Pineta naturale di pino nero di Villetta Barrea	0,0	0,0	0,0	0,0	0,0	0,0	0,0	0,0	0,0	0,0
24	Pioppeto di pioppo tremulo	0,0	0,0	0,0	0,0	0,0	0,0	0,0	0,0	0,0	0,0
25	Pioppo-saliceto ripariale	16,6	8,8	9,2	10,0	8,9	7,1	5,2	2,7	1,5	1,0
26	Querceto a roverella pioniero	1,5	1,4	1,2	1,4	1,9	1,5	1,1	0,7	0,2	0,1
27	Querceto a roverella tipico	0,3	1,5	2,7	3,0	2,9	2,6	1,4	0,9	0,5	0,1
28	Querceto di roverella mesoxerofilo	3,5	7,7	8,5	8,5	7,1	5,3	3,6	2,0	0,9	0,4
29	Rimboschimento di conifere mediterranee	1,9	0,3	0,0	0,0	0,0	0,0	0,0	0,0	0,0	0,0
30	Rimboschimento di conifere nella fascia altocollinare e submontana	0,0	0,0	0,0	0,0	0,0	0,0	0,0	0,0	0,0	0,0
31	Rimboschimento di conifere nella fascia montana	0,0	0,0	0,0	0,0	0,0	0,0	0,0	0,0	0,0	0,0
32	Robinieto-aillanteto	4,5	3,6	4,5	4,5	3,4	2,5	1,8	1,2	0,5	0,2
33	Variante Abete bianco	0,0	0,0	0,0	0,0	0,0	0,0	0,0	0,0	0,0	0,0



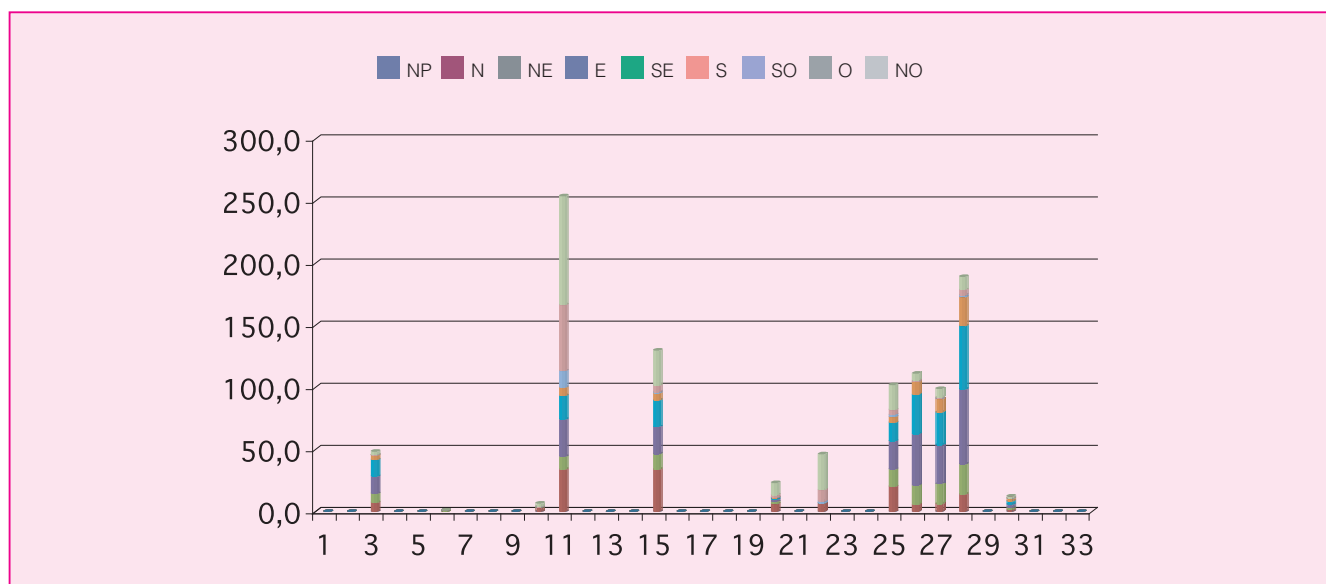
Cod.	Tipologia forestale distribuita per fasce altimetriche	0 200	201 400	401 600	601 800	801 1000	1001 1200	1201 1400	1401 1600	1601 1800	1801 2000	2001 2200	2201 2400	2401 2600	2601 2800
1	Arbusteto a prevalenza di ginepri mesoxerofili	0,0	0,0	0,0	0,0	0,0	0,0	0,0	0,0	0,0	0,0	0,0	0,0	0,0	0,0
2	Arbusteto a prevalenza di ginepri nella fascia montana e submontana	0,0	0,0	0,0	0,0	0,0	0,0	0,0	0,0	0,0	0,0	0,0	0,0	0,0	0,0
3	Arbusteto a prevalenza di ginestre	8,5	0,0	0,0	0,0	0,0	0,0	0,0	0,0	0,0	0,0	0,0	0,0	0,0	0,0
4	Arbusteto a prevalenza di rose, rovi e prugnolo	0,0	0,0	0,0	0,0	0,0	0,0	0,0	0,0	0,0	0,0	0,0	0,0	0,0	0,0
5	Arbusteto a prevalenza di specie della macchia	0,0	0,0	0,0	0,0	0,0	0,0	0,0	0,0	0,0	0,0	0,0	0,0	0,0	0,0
6	Boscaglia pioniera calanchiva	0,0	0,0	0,0	0,0	0,0	0,0	0,0	0,0	0,0	0,0	0,0	0,0	0,0	0,0
7	Boschi di forra	0,0	0,0	0,0	0,0	0,0	0,0	0,0	0,0	0,0	0,0	0,0	0,0	0,0	0,0
8	Castagneto (neutrofilo-acidofilo)	0,0	0,0	0,0	0,0	0,0	0,0	0,0	0,0	0,0	0,0	0,0	0,0	0,0	0,0
9	Castagneto da frutto	0,0	0,0	0,0	0,0	0,0	0,0	0,0	0,0	0,0	0,0	0,0	0,0	0,0	0,0
10	Cerreta mesofila	0,0	0,0	0,0	0,0	0,0	0,0	0,0	0,0	0,0	0,0	0,0	0,0	0,0	0,0
11	Cerreta mesoxerofila	0,0	0,0	0,0	0,0	0,0	0,0	0,0	0,0	0,0	0,0	0,0	0,0	0,0	0,0
12	Faggeta altomontana rupestre	0,0	0,0	0,0	0,0	0,0	0,0	0,0	0,0	0,0	0,0	0,0	0,0	0,0	0,0
13	Faggeta montana (eutrofica-mesoneutrofila-acidofila)	0,0	0,0	0,0	0,0	0,0	0,0	0,0	0,0	0,0	0,0	0,0	0,0	0,0	0,0
14	Faggeta termofila e basso montana	0,0	0,0	0,0	0,0	0,0	0,0	0,0	0,0	0,0	0,0	0,0	0,0	0,0	0,0
15	Latifoglie di invasione miste e varie	20,5	0,0	0,0	0,0	0,0	0,0	0,0	0,0	0,0	0,0	0,0	0,0	0,0	0,0
16	Lecceta costiera termofila	0,0	0,0	0,0	0,0	0,0	0,0	0,0	0,0	0,0	0,0	0,0	0,0	0,0	0,0
17	Lecceta mesoxerofila	0,0	0,0	0,0	0,0	0,0	0,0	0,0	0,0	0,0	0,0	0,0	0,0	0,0	0,0
18	Lecceta rupicola	0,0	0,0	0,0	0,0	0,0	0,0	0,0	0,0	0,0	0,0	0,0	0,0	0,0	0,0
19	Mugheta appenninica	0,0	0,0	0,0	0,0	0,0	0,0	0,0	0,0	0,0	0,0	0,0	0,0	0,0	0,0
20	Orno-ostrieto pioniero	0,0	0,0	0,0	0,0	0,0	0,0	0,0	0,0	0,0	0,0	0,0	0,0	0,0	0,0
21	Ostrieto mesofilo	0,0	0,0	0,0	0,0	0,0	0,0	0,0	0,0	0,0	0,0	0,0	0,0	0,0	0,0
22	Ostrieto mesoxerofilo	0,0	0,0	0,0	0,0	0,0	0,0	0,0	0,0	0,0	0,0	0,0	0,0	0,0	0,0
23	Pineta naturale di pino nero di Villetta Barrea	0,0	0,0	0,0	0,0	0,0	0,0	0,0	0,0	0,0	0,0	0,0	0,0	0,0	0,0
24	Pioppeto di pioppo tremulo	0,0	0,0	0,0	0,0	0,0	0,0	0,0	0,0	0,0	0,0	0,0	0,0	0,0	0,0
25	Pioppo-saliceto ripariale	70,1	1,0	0,0	0,0	0,0	0,0	0,0	0,0	0,0	0,0	0,0	0,0	0,0	0,0
26	Querceto a roverella pioniero	9,0	2,1	0,0	0,0	0,0	0,0	0,0	0,0	0,0	0,0	0,0	0,0	0,0	0,0
27	Querceto a roverella tipico	15,9	0,0	0,0	0,0	0,0	0,0	0,0	0,0	0,0	0,0	0,0	0,0	0,0	0,0
28	Querceto di roverella mesoxerofilo	43,2	4,3	0,0	0,0	0,0	0,0	0,0	0,0	0,0	0,0	0,0	0,0	0,0	0,0
29	Rimboschimento di conifere mediterranee	2,2	0,0	0,0	0,0	0,0	0,0	0,0	0,0	0,0	0,0	0,0	0,0	0,0	0,0
30	Rimboschimento di conifere nella fascia altocollinare e submontana	0,0	0,0	0,0	0,0	0,0	0,0	0,0	0,0	0,0	0,0	0,0	0,0	0,0	0,0
31	Rimboschimento di conifere nella fascia montana	0,0	0,0	0,0	0,0	0,0	0,0	0,0	0,0	0,0	0,0	0,0	0,0	0,0	0,0
32	Robinetto-aillanteto	20,1	6,5	0,0	0,0	0,0	0,0	0,0	0,0	0,0	0,0	0,0	0,0	0,0	0,0
33	Variante Abete bianco	0,0	0,0	0,0	0,0	0,0	0,0	0,0	0,0	0,0	0,0	0,0	0,0	0,0	0,0



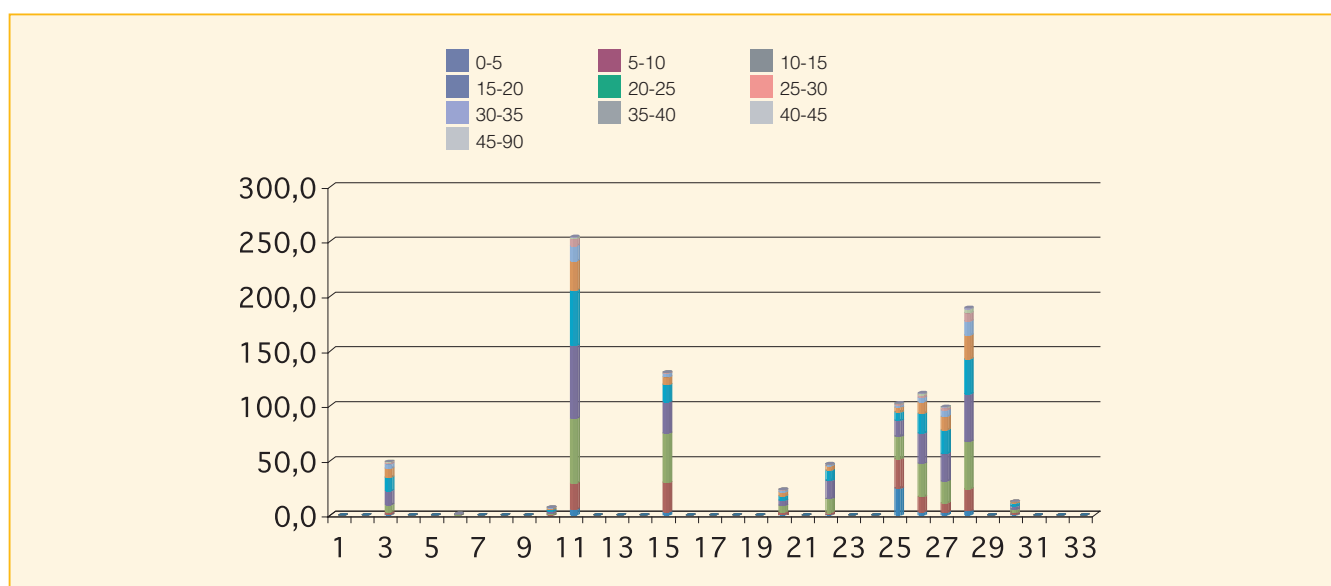


Cod.	Tipologia forestale	Superficie (Ha)
1	Arbusteto a prevalenza di ginepri mesoxerofili	0,0
2	Arbusteto a prevalenza di ginepri nella fascia montana e submontana	0,0
3	Arbusteto a prevalenza di ginestre	48,7
4	Arbusteto a prevalenza di rose, rovi e prugnolo	0,0
5	Arbusteto a prevalenza di specie della macchia	0,0
6	Boscaglia pioniera calanchiva	1,3
7	Boschi di forra	0,0
8	Castagneto (neutrofilo-acidofilo)	0,0
9	Castagneto da frutto	0,0
10	Cerreta mesofila	6,9
11	Cerreta mesoxerofila	253,9
12	Faggeta altomontana rupestre	0,0
13	Faggeta montana (eutrofica-mesoneutrofila-acidofila)	0,0
14	Faggeta termofila e basso montana	0,0
15	Latifoglie di invasione miste e varie	130,0
16	Lecceta costiera termofila	0,0
17	Lecceta mesoxerofila	0,0
18	Lecceta rupicola	0,0
19	Mugheta appenninica	0,0
20	Orno-ostrieto pioniero	23,5
21	Ostrieto mesofilo	0,0
22	Ostrieto mesoxerofilo	46,4
23	Pineta naturale di pino nero di Villetta Barrea	0,0
24	Pioppeto di pioppo tremulo	0,0
25	Pioppo-saliceto ripariale	102,0
26	Querceto a roverella pioniero	111,5
27	Querceto a roverella tipico	98,8
28	Querceto di roverella mesoxerofilo	189,3
29	Rimboscimento di conifere mediterranee	0,0
30	Rimboscimento di conifere nella fascia altocollinare e submontana	12,4
31	Rimboscimento di conifere nella fascia montana	0,0
32	Robinetto-aillateto	0,0
33	Variante Abete bianco	0,0

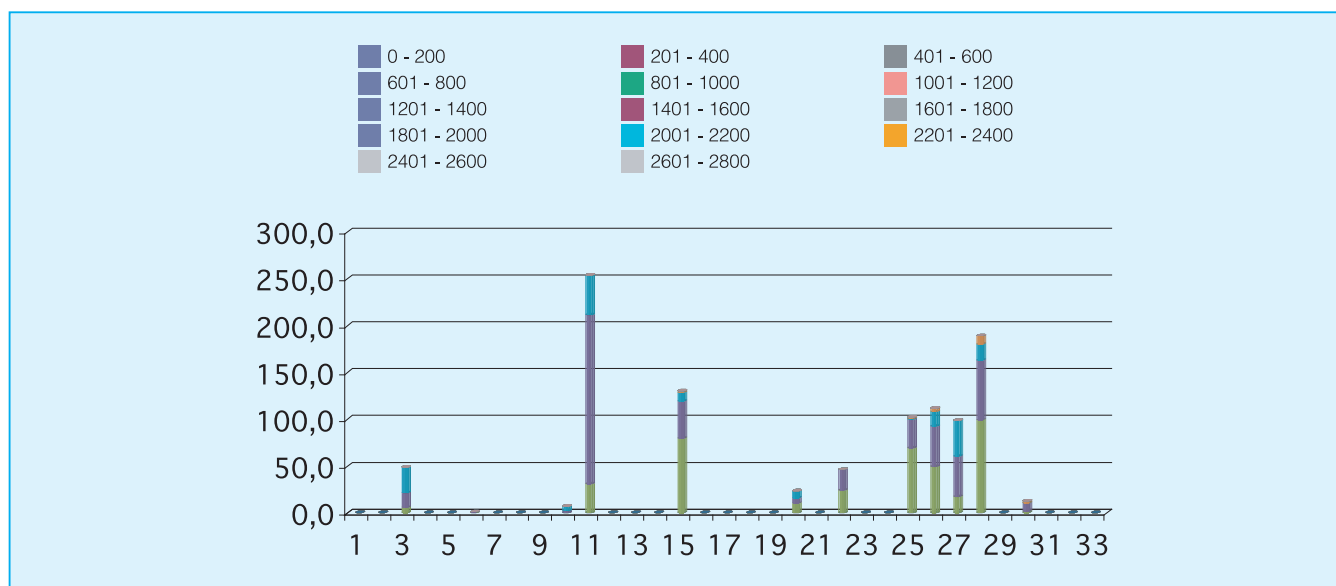
Cod.	Tipologia forestale distribuita per esposizione	NP	N	NE	E	SE	S	SO	O	NO
1	Arbusteto a prevalenza di ginepri mesoxerofili	0,0	0,0	0,0	0,0	0,0	0,0	0,0	0,0	0,0
2	Arbusteto a prevalenza di ginepri nella fascia montana e submontana	0,0	0,0	0,0	0,0	0,0	0,0	0,0	0,0	0,0
3	Arbusteto a prevalenza di ginestre	0,0	7,1	7,6	13,5	13,6	3,8	0,0	0,1	3,0
4	Arbusteto a prevalenza di rose, rovi e prugnolo	0,0	0,0	0,0	0,0	0,0	0,0	0,0	0,0	0,0
5	Arbusteto a prevalenza di specie della macchia	0,0	0,0	0,0	0,0	0,0	0,0	0,0	0,0	0,0
6	Boscaglia pioniera calanchiva	0,0	0,3	0,6	0,1	0,0	0,0	0,0	0,0	0,1
7	Boschi di forra	0,0	0,0	0,0	0,0	0,0	0,0	0,0	0,0	0,0
8	Castagneto (neutrofilo-acidofilo)	0,0	0,0	0,0	0,0	0,0	0,0	0,0	0,0	0,0
9	Castagneto da frutto	0,0	0,0	0,0	0,0	0,0	0,0	0,0	0,0	0,0
10	Cerreta mesofila	0,0	2,9	0,8	0,0	0,0	0,0	0,0	0,5	2,7
11	Cerreta mesoxerofila	0,0	34,0	10,3	30,0	18,9	6,8	13,1	53,4	87,3
12	Faggeta altomontana rupestre	0,0	0,0	0,0	0,0	0,0	0,0	0,0	0,0	0,0
13	Faggeta montana (eutrofica-mesoneutrofila-acidofila)	0,0	0,0	0,0	0,0	0,0	0,0	0,0	0,0	0,0
14	Faggeta termofila e basso montana	0,0	0,0	0,0	0,0	0,0	0,0	0,0	0,0	0,0
15	Latifoglie di invasione miste e varie	0,0	34,0	12,6	21,8	21,6	5,6	0,6	5,3	28,5
16	Lecceta costiera termofila	0,0	0,0	0,0	0,0	0,0	0,0	0,0	0,0	0,0
17	Lecceta mesoxerofila	0,0	0,0	0,0	0,0	0,0	0,0	0,0	0,0	0,0
18	Lecceta rupicola	0,0	0,0	0,0	0,0	0,0	0,0	0,0	0,0	0,0
19	Mugheta appenninica	0,0	0,0	0,0	0,0	0,0	0,0	0,0	0,0	0,0
20	Orno-ostrieto pioniero	0,0	6,3	1,7	1,8	1,0	0,5	0,0	2,0	10,1
21	Ostrieto mesofilo	0,0	0,0	0,0	0,0	0,0	0,0	0,0	0,0	0,0
22	Ostrieto mesoxerofilo	0,0	6,5	0,3	0,0	0,0	0,0	1,5	9,0	29,0
23	Pineta naturale di pino nero di Villetta Barrea	0,0	0,0	0,0	0,0	0,0	0,0	0,0	0,0	0,0
24	Pioppeto di pioppo tremulo	0,0	0,0	0,0	0,0	0,0	0,0	0,0	0,0	0,0
25	Pioppo-saliceto ripariale	0,0	20,1	14,1	22,5	14,9	4,9	1,6	4,1	19,7
26	Querceto a roverella pioniero	0,0	5,8	15,3	41,2	31,9	10,1	0,2	0,8	6,0
27	Querceto a roverella tipico	0,0	6,4	16,1	31,2	26,2	10,7	0,6	0,6	7,0
28	Querceto di roverella mesoxerofilo	0,0	13,9	24,4	60,2	50,8	23,3	1,6	4,3	10,8
29	Rimboschimento di conifere mediterranee	0,0	0,0	0,0	0,0	0,0	0,0	0,0	0,0	0,0
30	Rimboschimento di conifere nella fascia altocollinare e submontana	0,0	1,4	1,9	2,3	2,9	2,0	0,1	0,0	1,6
31	Rimboschimento di conifere nella fascia montana	0,0	0,0	0,0	0,0	0,0	0,0	0,0	0,0	0,0
32	Robinieto-aillanteto	0,0	0,0	0,0	0,0	0,0	0,0	0,0	0,0	0,0
33	Variante Abete bianco	0,0	0,0	0,0	0,0	0,0	0,0	0,0	0,0	0,0

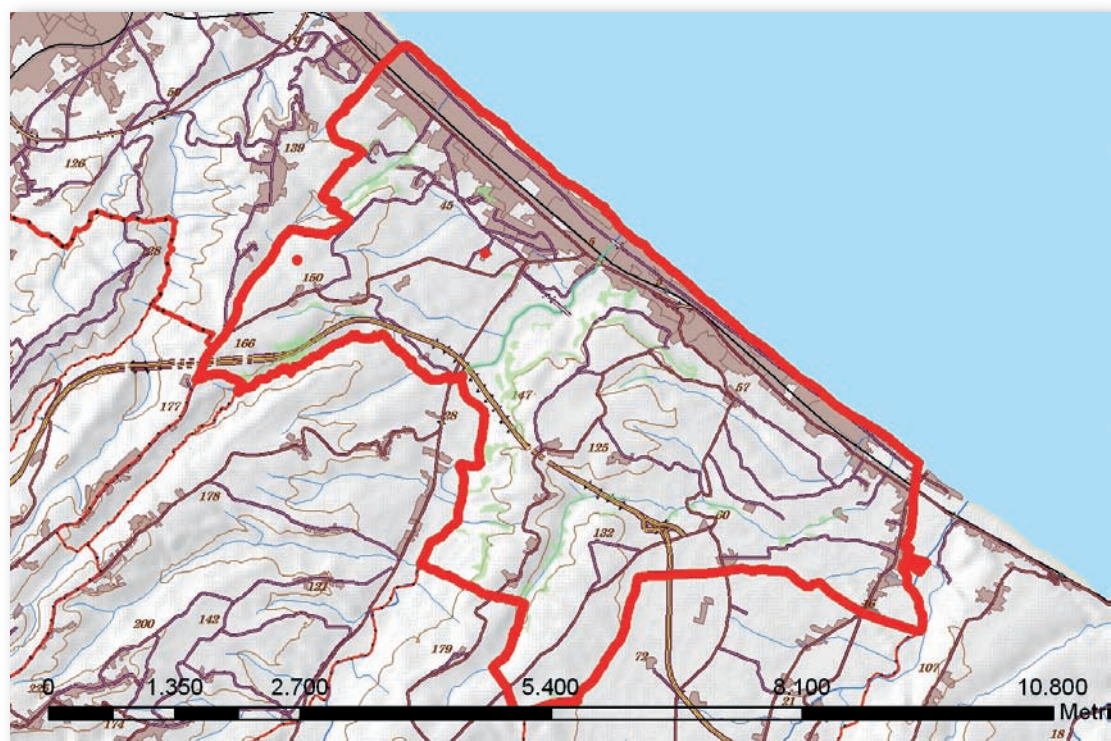


Cod.	Tipologia forestale distribuita per pendenza (gradi)	0-5	5-10	10-15	15-20	20-25	25-30	30-35	35-40	40-45	45-90
1	Arbusteto a prevalenza di ginepri mesoxerofili	0,0	0,0	0,0	0,0	0,0	0,0	0,0	0,0	0,0	0,0
2	Arbusteto a prevalenza di ginepri nella fascia montana e submontana	0,0	0,0	0,0	0,0	0,0	0,0	0,0	0,0	0,0	0,0
3	Arbusteto a prevalenza di ginestre	0,5	2,1	6,6	12,6	12,6	8,0	4,3	1,6	0,4	0,1
4	Arbusteto a prevalenza di rose, rovi e prugnolo	0,0	0,0	0,0	0,0	0,0	0,0	0,0	0,0	0,0	0,0
5	Arbusteto a prevalenza di specie della macchia	0,0	0,0	0,0	0,0	0,0	0,0	0,0	0,0	0,0	0,0
6	Boscaglia pioniera calanchiva	0,0	0,1	0,2	0,6	0,3	0,1	0,0	0,0	0,0	0,0
7	Boschi di forra	0,0	0,0	0,0	0,0	0,0	0,0	0,0	0,0	0,0	0,0
8	Castagneto (neutrofilo-acidofilo)	0,0	0,0	0,0	0,0	0,0	0,0	0,0	0,0	0,0	0,0
9	Castagneto da frutto	0,0	0,0	0,0	0,0	0,0	0,0	0,0	0,0	0,0	0,0
10	Cerreta mesofila	0,1	0,5	1,2	1,6	1,6	1,2	0,6	0,2	0,1	0,0
11	Cerreta mesoxerofila	5,2	23,9	58,8	66,9	50,1	26,9	14,0	6,2	1,6	0,4
12	Faggeta altomontana rupestre	0,0	0,0	0,0	0,0	0,0	0,0	0,0	0,0	0,0	0,0
13	Faggeta montana (eutrofica-mesoneutrofila-acidofila)	0,0	0,0	0,0	0,0	0,0	0,0	0,0	0,0	0,0	0,0
14	Faggeta termofila e basso montana	0,0	0,0	0,0	0,0	0,0	0,0	0,0	0,0	0,0	0,0
15	Latifoglie di invasione miste e varie	2,9	26,9	44,7	28,9	15,8	6,9	3,1	0,7	0,1	0,0
16	Lecceta costiera termofila	0,0	0,0	0,0	0,0	0,0	0,0	0,0	0,0	0,0	0,0
17	Lecceta mesoxerofila	0,0	0,0	0,0	0,0	0,0	0,0	0,0	0,0	0,0	0,0
18	Lecceta rupicola	0,0	0,0	0,0	0,0	0,0	0,0	0,0	0,0	0,0	0,0
19	Mugheta appenninica	0,0	0,0	0,0	0,0	0,0	0,0	0,0	0,0	0,0	0,0
20	Orno-ostrieto pioniero	0,2	2,3	6,2	4,6	4,0	3,7	1,7	0,7	0,1	0,0
21	Ostrieto mesofilo	0,0	0,0	0,0	0,0	0,0	0,0	0,0	0,0	0,0	0,0
22	Ostrieto mesoxerofilo	0,1	2,2	12,5	16,5	9,3	4,3	1,4	0,1	0,1	0,0
23	Pineta naturale di pino nero di Villetta Barrea	0,0	0,0	0,0	0,0	0,0	0,0	0,0	0,0	0,0	0,0
24	Pioppeto di pioppo tremulo	0,0	0,0	0,0	0,0	0,0	0,0	0,0	0,0	0,0	0,0
25	Pioppo-saliceto ripariale	24,6	26,8	20,5	14,2	8,0	4,2	2,2	0,9	0,4	0,2
26	Querceto a roverella pioniero	2,7	14,1	30,2	27,7	18,3	10,0	4,5	2,1	1,2	0,6
27	Querceto a roverella tipico	2,2	8,9	19,8	24,9	21,6	12,6	5,9	1,8	0,9	0,3
28	Querceto di roverella mesoxerofilo	3,7	20,3	43,3	43,0	32,3	21,3	13,2	7,4	3,4	1,4
29	Rimboschimento di conifere mediterranee	0,0	0,0	0,0	0,0	0,0	0,0	0,0	0,0	0,0	0,0
30	Rimboschimento di conifere nella fascia altocollinare e submontana	0,4	2,0	2,8	3,1	2,4	1,4	0,3	0,1	0,0	0,0
31	Rimboschimento di conifere nella fascia montana	0,0	0,0	0,0	0,0	0,0	0,0	0,0	0,0	0,0	0,0
32	Robinietao-aillanteto	0,0	0,0	0,0	0,0	0,0	0,0	0,0	0,0	0,0	0,0
33	Variante Abete bianco	0,0	0,0	0,0	0,0	0,0	0,0	0,0	0,0	0,0	0,0



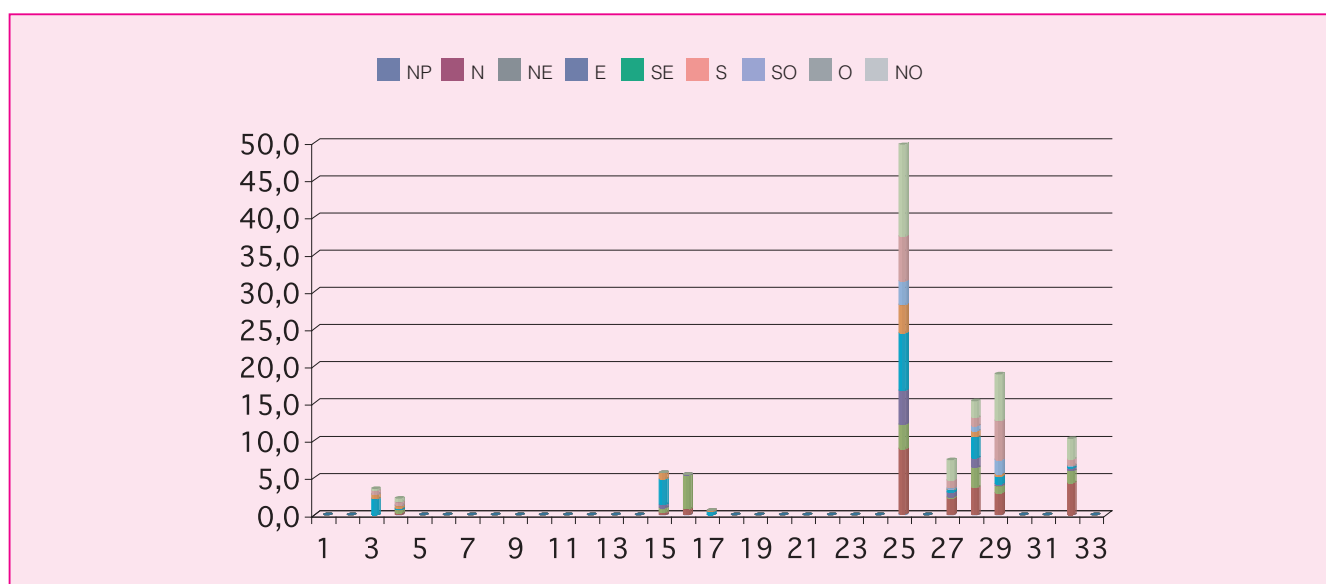
Cod.	Tipologia forestale distribuita per fasce altimetriche	0 200	201 400	401 600	601 800	801 1000	1001 1200	1201 1400	1401 1600	1601 1800	1801 2000	2001 2200	2201 2400	2401 2600	2601 2800
1	Arbusteto a prevalenza di ginepri mesoxerofili	0,0	0,0	0,0	0,0	0,0	0,0	0,0	0,0	0,0	0,0	0,0	0,0	0,0	0,0
2	Arbusteto a prevalenza di ginepri nella fascia montana e submontana	0,0	0,0	0,0	0,0	0,0	0,0	0,0	0,0	0,0	0,0	0,0	0,0	0,0	0,0
3	Arbusteto a prevalenza di ginestre	0,0	0,0	5,9	15,7	27,1	0,0	0,0	0,0	0,0	0,0	0,0	0,0	0,0	0,0
4	Arbusteto a prevalenza di rose, rovi e prugnolo	0,0	0,0	0,0	0,0	0,0	0,0	0,0	0,0	0,0	0,0	0,0	0,0	0,0	0,0
5	Arbusteto a prevalenza di specie della macchia	0,0	0,0	0,0	0,0	0,0	0,0	0,0	0,0	0,0	0,0	0,0	0,0	0,0	0,0
6	Boscaglia pioniera calanchiva	0,0	0,0	1,1	0,1	0,0	0,0	0,0	0,0	0,0	0,0	0,0	0,0	0,0	0,0
7	Boschi di forra	0,0	0,0	0,0	0,0	0,0	0,0	0,0	0,0	0,0	0,0	0,0	0,0	0,0	0,0
8	Castagneto (neutrofilo-acidofilo)	0,0	0,0	0,0	0,0	0,0	0,0	0,0	0,0	0,0	0,0	0,0	0,0	0,0	0,0
9	Castagneto da frutto	0,0	0,0	0,0	0,0	0,0	0,0	0,0	0,0	0,0	0,0	0,0	0,0	0,0	0,0
10	Cerreta mesofila	0,0	0,0	0,0	2,2	4,7	0,0	0,0	0,0	0,0	0,0	0,0	0,0	0,0	0,0
11	Cerreta mesoxerofila	0,0	0,0	30,9	180,7	42,3	0,0	0,0	0,0	0,0	0,0	0,0	0,0	0,0	0,0
12	Faggeta altomontana rupestre	0,0	0,0	0,0	0,0	0,0	0,0	0,0	0,0	0,0	0,0	0,0	0,0	0,0	0,0
13	Faggeta montana (eutrofica-mesoneutrofila-acidofila)	0,0	0,0	0,0	0,0	0,0	0,0	0,0	0,0	0,0	0,0	0,0	0,0	0,0	0,0
14	Faggeta termofila e basso montana	0,0	0,0	0,0	0,0	0,0	0,0	0,0	0,0	0,0	0,0	0,0	0,0	0,0	0,0
15	Latifoglie di invasione miste e varie	0,0	0,0	79,6	39,6	9,2	1,6	0,0	0,0	0,0	0,0	0,0	0,0	0,0	0,0
16	Lecceta costiera termofila	0,0	0,0	0,0	0,0	0,0	0,0	0,0	0,0	0,0	0,0	0,0	0,0	0,0	0,0
17	Lecceta mesoxerofila	0,0	0,0	0,0	0,0	0,0	0,0	0,0	0,0	0,0	0,0	0,0	0,0	0,0	0,0
18	Lecceta rupicola	0,0	0,0	0,0	0,0	0,0	0,0	0,0	0,0	0,0	0,0	0,0	0,0	0,0	0,0
19	Mugheta appenninica	0,0	0,0	0,0	0,0	0,0	0,0	0,0	0,0	0,0	0,0	0,0	0,0	0,0	0,0
20	Orno-ostrieto pioniero	0,0	0,0	10,2	5,5	7,7	0,0	0,0	0,0	0,0	0,0	0,0	0,0	0,0	0,0
21	Ostrieto mesofilo	0,0	0,0	0,0	0,0	0,0	0,0	0,0	0,0	0,0	0,0	0,0	0,0	0,0	0,0
22	Ostrieto mesoxerofilo	0,0	0,0	24,2	22,2	0,0	0,0	0,0	0,0	0,0	0,0	0,0	0,0	0,0	0,0
23	Pineta naturale di pino nero di Villetta Barrea	0,0	0,0	0,0	0,0	0,0	0,0	0,0	0,0	0,0	0,0	0,0	0,0	0,0	0,0
24	Pioppeto di pioppo tremulo	0,0	0,0	0,0	0,0	0,0	0,0	0,0	0,0	0,0	0,0	0,0	0,0	0,0	0,0
25	Pioppo-saliceto ripariale	0,0	0,0	69,3	30,8	0,8	1,1	0,0	0,0	0,0	0,0	0,0	0,0	0,0	0,0
26	Querceto a roverella pioniero	0,0	0,0	49,6	43,0	15,4	3,5	0,0	0,0	0,0	0,0	0,0	0,0	0,0	0,0
27	Querceto a roverella tipico	0,0	0,0	17,2	43,3	38,3	0,0	0,0	0,0	0,0	0,0	0,0	0,0	0,0	0,0
28	Querceto di roverella mesoxerofilo	0,0	0,0	99,1	64,0	16,9	9,3	0,0	0,0	0,0	0,0	0,0	0,0	0,0	0,0
29	Rimboschimento di conifere mediterranee	0,0	0,0	0,0	0,0	0,0	0,0	0,0	0,0	0,0	0,0	0,0	0,0	0,0	0,0
30	Rimboschimento di conifere nella fascia altocollinare e submontana	0,0	0,0	1,4	9,0	0,2	1,8	0,0	0,0	0,0	0,0	0,0	0,0	0,0	0,0
31	Rimboschimento di conifere nella fascia montana	0,0	0,0	0,0	0,0	0,0	0,0	0,0	0,0	0,0	0,0	0,0	0,0	0,0	0,0
32	Robinieta-aillanteto	0,0	0,0	0,0	0,0	0,0	0,0	0,0	0,0	0,0	0,0	0,0	0,0	0,0	0,0
33	Variante Abete bianco	0,0	0,0	0,0	0,0	0,0	0,0	0,0	0,0	0,0	0,0	0,0	0,0	0,0	0,0



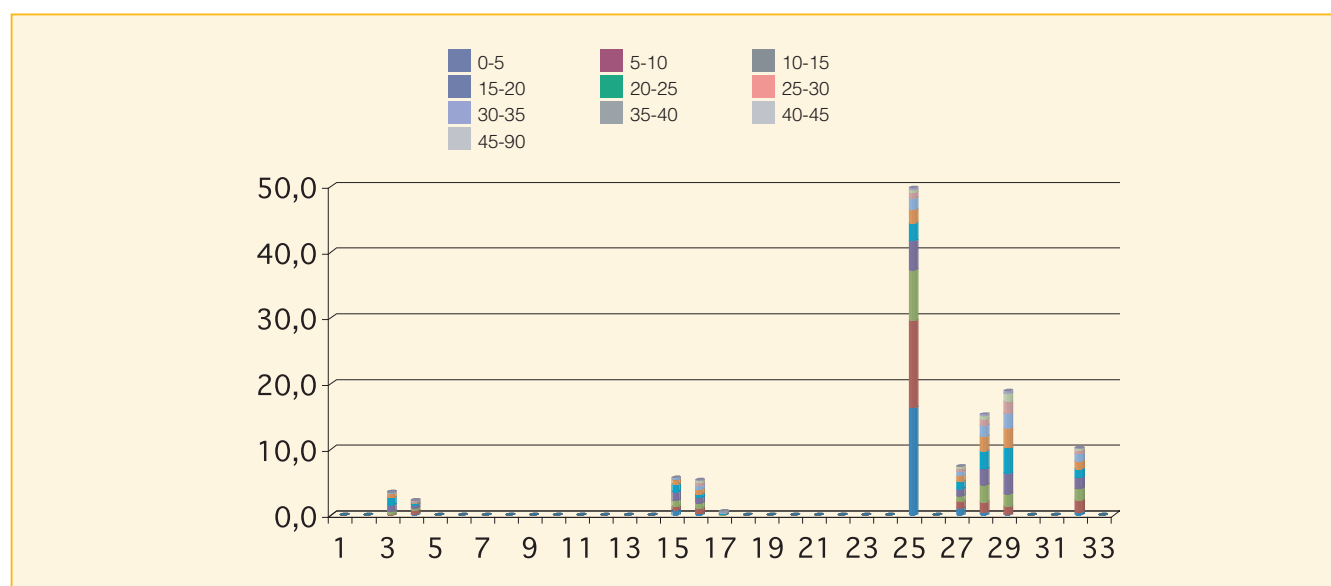


Cod.	Tipologia forestale	Superficie (Ha)
1	Arbusteto a prevalenza di ginepri mesoxerofili	0,0
2	Arbusteto a prevalenza di ginepri nella fascia montana e submontana	0,0
3	Arbusteto a prevalenza di ginestre	3,5
4	Arbusteto a prevalenza di rose, rovi e prugnolo	2,2
5	Arbusteto a prevalenza di specie della macchia	0,0
6	Boscaglia pioniera calanchiva	0,0
7	Boschi di forra	0,0
8	Castagneto (neutrofilo-acidofilo)	0,0
9	Castagneto da frutto	0,0
10	Cerreta mesofila	0,0
11	Cerreta mesoxerofila	0,0
12	Faggeta altomontana rupestre	0,0
13	Faggeta montana (eutrofica-mesoneutrofila-acidofila)	0,0
14	Faggeta termofila e basso montana	0,0
15	Latifoglie di invasione miste e varie	5,7
16	Lecceta costiera termofila	5,4
17	Lecceta mesoxerofila	0,5
18	Lecceta rupicola	0,0
19	Mugheta appenninica	0,0
20	Orno-ostrieto pioniero	0,0
21	Ostrieto mesofilo	0,0
22	Ostrieto mesoxerofilo	0,0
23	Pineta naturale di pino nero di Villetta Barrea	0,0
24	Pioppeto di pioppo tremulo	0,0
25	Pioppo-saliceto ripariale	49,7
26	Querceto a roverella pioniero	0,0
27	Querceto a roverella tipico	7,4
28	Querceto di roverella mesoxerofilo	15,3
29	Rimboschimento di conifere mediterranee	18,9
30	Rimboschimento di conifere nella fascia altocollinare e submontana	0,0
31	Rimboschimento di conifere nella fascia montana	0,0
32	Robinieta-ailanteto	10,2
33	Variante Abete bianco	0,0

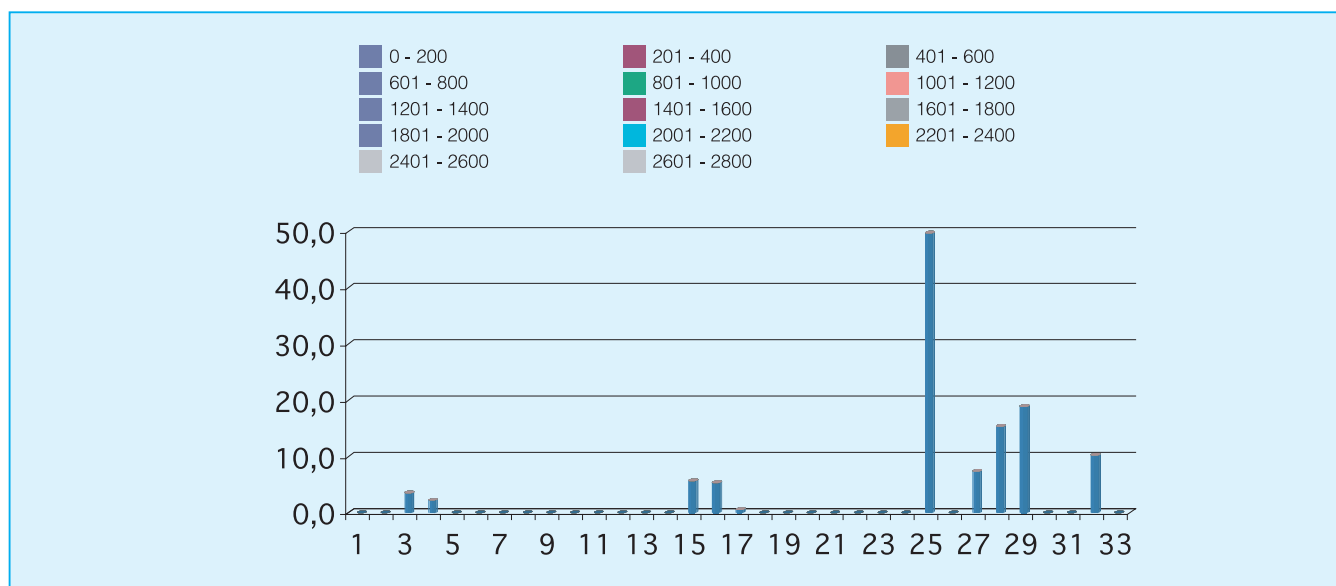
Cod.	Tipologia forestale distribuita per esposizione	NP	N	NE	E	SE	S	SO	O	NO
1	Arbusteto a prevalenza di ginepri mesoxerofili	0,0	0,0	0,0	0,0	0,0	0,0	0,0	0,0	0,0
2	Arbusteto a prevalenza di ginepri nella fascia montana e submontana	0,0	0,0	0,0	0,0	0,0	0,0	0,0	0,0	0,0
3	Arbusteto a prevalenza di ginestre	0,0	0,0	0,0	0,0	2,1	0,6	0,0	0,5	0,3
4	Arbusteto a prevalenza di rose, rovi e prugnolo	0,0	0,2	0,4	0,0	0,2	0,4	0,1	0,5	0,5
5	Arbusteto a prevalenza di specie della macchia	0,0	0,0	0,0	0,0	0,0	0,0	0,0	0,0	0,0
6	Boscaglia pioniera calanchiva	0,0	0,0	0,0	0,0	0,0	0,0	0,0	0,0	0,0
7	Boschi di forra	0,0	0,0	0,0	0,0	0,0	0,0	0,0	0,0	0,0
8	Castagneto (neutrofilo-acidofilo)	0,0	0,0	0,0	0,0	0,0	0,0	0,0	0,0	0,0
9	Castagneto da frutto	0,0	0,0	0,0	0,0	0,0	0,0	0,0	0,0	0,0
10	Cerreta mesofila	0,0	0,0	0,0	0,0	0,0	0,0	0,0	0,0	0,0
11	Cerreta mesoxerofila	0,0	0,0	0,0	0,0	0,0	0,0	0,0	0,0	0,0
12	Faggeta altomontana rupestre	0,0	0,0	0,0	0,0	0,0	0,0	0,0	0,0	0,0
13	Faggeta montana (eutrofica-mesoneutrofila-acidofila)	0,0	0,0	0,0	0,0	0,0	0,0	0,0	0,0	0,0
14	Faggeta termofila e basso montana	0,0	0,0	0,0	0,0	0,0	0,0	0,0	0,0	0,0
15	Latifoglie di invasione miste e varie	0,0	0,3	0,6	0,4	3,5	0,8	0,0	0,0	0,0
16	Lecceta costiera termofila	0,0	0,7	4,5	0,1	0,0	0,0	0,0	0,0	0,0
17	Lecceta mesoxerofila	0,0	0,0	0,0	0,0	0,4	0,2	0,0	0,0	0,0
18	Lecceta rupicola	0,0	0,0	0,0	0,0	0,0	0,0	0,0	0,0	0,0
19	Mugheta appenninica	0,0	0,0	0,0	0,0	0,0	0,0	0,0	0,0	0,0
20	Orno-ostrieto pioniero	0,0	0,0	0,0	0,0	0,0	0,0	0,0	0,0	0,0
21	Ostrieto mesofilo	0,0	0,0	0,0	0,0	0,0	0,0	0,0	0,0	0,0
22	Ostrieto mesoxerofilo	0,0	0,0	0,0	0,0	0,0	0,0	0,0	0,0	0,0
23	Pineta naturale di pino nero di Villetta Barrea	0,0	0,0	0,0	0,0	0,0	0,0	0,0	0,0	0,0
24	Pioppeto di pioppo tremulo	0,0	0,0	0,0	0,0	0,0	0,0	0,0	0,0	0,0
25	Pioppo-saliceto ripariale	0,0	8,8	3,3	4,5	7,7	3,8	3,1	6,0	12,3
26	Querceto a roverella pioniero	0,0	0,0	0,0	0,0	0,0	0,0	0,0	0,0	0,0
27	Querceto a roverella tipico	0,0	2,2	0,2	0,7	0,3	0,0	0,2	1,0	2,8
28	Querceto di roverella mesoxerofilo	0,0	3,6	2,7	1,3	2,8	0,8	0,7	1,1	2,3
29	Rimboschimento di conifere mediterranee	0,0	2,9	0,9	0,2	1,0	0,4	1,9	5,2	6,3
30	Rimboschimento di conifere nella fascia altocollinare e submontana	0,0	0,0	0,0	0,0	0,0	0,0	0,0	0,0	0,0
31	Rimboschimento di conifere nella fascia montana	0,0	0,0	0,0	0,0	0,0	0,0	0,0	0,0	0,0
32	Robinieta-aillanteto	0,0	4,3	1,6	0,4	0,2	0,0	0,1	0,8	2,7
33	Variante Abete bianco	0,0	0,0	0,0	0,0	0,0	0,0	0,0	0,0	0,0

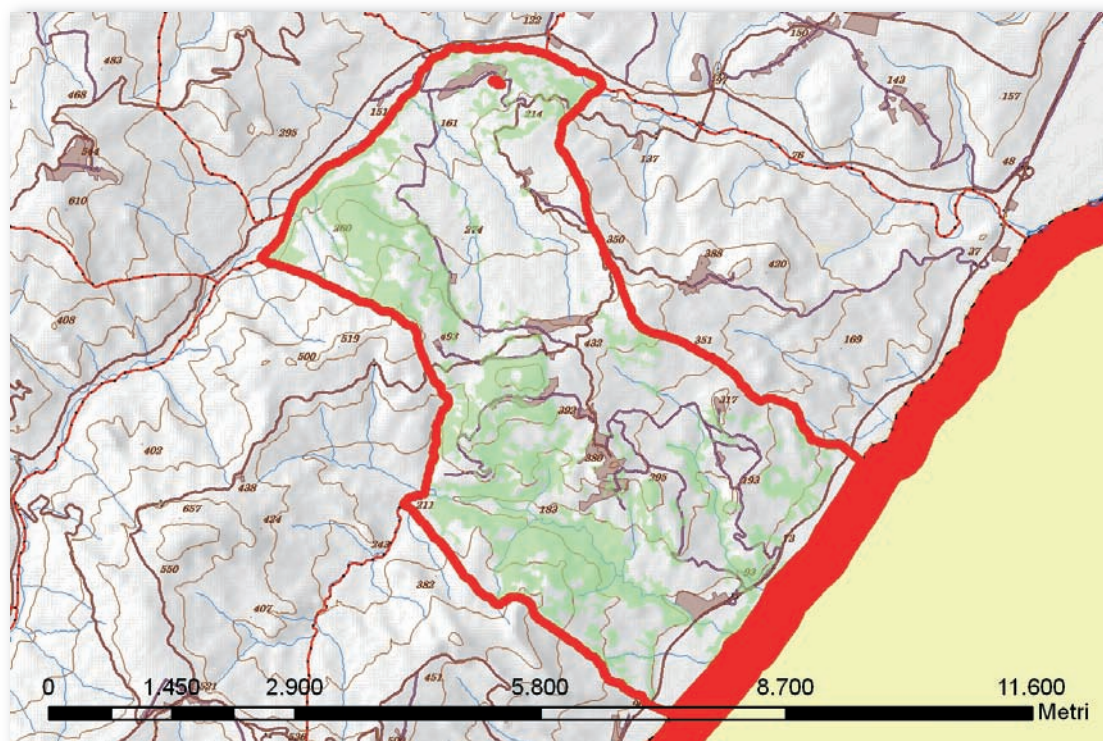


Cod.	Tipologia forestale distribuita per pendenza (gradi)	0-5	5-10	10-15	15-20	20-25	25-30	30-35	35-40	40-45	45-90
1	Arbusteto a prevalenza di ginepri mesoxerofili	0,0	0,0	0,0	0,0	0,0	0,0	0,0	0,0	0,0	0,0
2	Arbusteto a prevalenza di ginepri nella fascia montana e submontana	0,0	0,0	0,0	0,0	0,0	0,0	0,0	0,0	0,0	0,0
3	Arbusteto a prevalenza di ginestre	0,0	0,1	0,4	1,0	1,1	0,7	0,2	0,0	0,0	0,0
4	Arbusteto a prevalenza di rose, rovi e prugnolo	0,1	0,5	0,4	0,5	0,3	0,2	0,1	0,1	0,0	0,0
5	Arbusteto a prevalenza di specie della macchia	0,0	0,0	0,0	0,0	0,0	0,0	0,0	0,0	0,0	0,0
6	Boscaglia pioniera calanchiva	0,0	0,0	0,0	0,0	0,0	0,0	0,0	0,0	0,0	0,0
7	Boschi di forra	0,0	0,0	0,0	0,0	0,0	0,0	0,0	0,0	0,0	0,0
8	Castagneto (neutrofilo-acidofilo)	0,0	0,0	0,0	0,0	0,0	0,0	0,0	0,0	0,0	0,0
9	Castagneto da frutto	0,0	0,0	0,0	0,0	0,0	0,0	0,0	0,0	0,0	0,0
10	Cerreta mesofila	0,0	0,0	0,0	0,0	0,0	0,0	0,0	0,0	0,0	0,0
11	Cerreta mesoxerofila	0,0	0,0	0,0	0,0	0,0	0,0	0,0	0,0	0,0	0,0
12	Faggeta altomontana rupestre	0,0	0,0	0,0	0,0	0,0	0,0	0,0	0,0	0,0	0,0
13	Faggeta montana (eutrofica-mesoneutrofila-acidofila)	0,0	0,0	0,0	0,0	0,0	0,0	0,0	0,0	0,0	0,0
14	Faggeta termofila e basso montana	0,0	0,0	0,0	0,0	0,0	0,0	0,0	0,0	0,0	0,0
15	Latifoglie di invasione miste e varie	0,8	0,5	0,9	1,3	1,2	0,6	0,4	0,0	0,0	0,0
16	Lecceta costiera termofila	0,2	0,8	0,8	0,8	0,6	0,7	0,6	0,5	0,3	0,1
17	Lecceta mesoxerofila	0,0	0,0	0,0	0,0	0,1	0,1	0,1	0,0	0,1	0,0
18	Lecceta rupicola	0,0	0,0	0,0	0,0	0,0	0,0	0,0	0,0	0,0	0,0
19	Mugheta appenninica	0,0	0,0	0,0	0,0	0,0	0,0	0,0	0,0	0,0	0,0
20	Orno-ostrieto pioniero	0,0	0,0	0,0	0,0	0,0	0,0	0,0	0,0	0,0	0,0
21	Ostrieto mesofilo	0,0	0,0	0,0	0,0	0,0	0,0	0,0	0,0	0,0	0,0
22	Ostrieto mesoxerofilo	0,0	0,0	0,0	0,0	0,0	0,0	0,0	0,0	0,0	0,0
23	Pineta naturale di pino nero di Villetta Barrea	0,0	0,0	0,0	0,0	0,0	0,0	0,0	0,0	0,0	0,0
24	Pioppeto di pioppo tremulo	0,0	0,0	0,0	0,0	0,0	0,0	0,0	0,0	0,0	0,0
25	Pioppo-saliceto ripariale	16,3	13,2	7,7	4,4	2,7	2,1	1,7	0,9	0,4	0,3
26	Querceto a roverella pioniero	0,0	0,0	0,0	0,0	0,0	0,0	0,0	0,0	0,0	0,0
27	Querceto a roverella tipico	1,0	1,0	0,8	1,1	1,1	1,0	0,6	0,4	0,3	0,1
28	Querceto di roverella mesoxerofilo	0,3	1,6	2,6	2,4	2,7	2,3	1,6	1,0	0,5	0,2
29	Rimboschimento di conifere mediterranee	0,1	1,2	1,9	3,1	3,8	3,1	2,3	1,8	1,2	0,5
30	Rimboschimento di conifere nella fascia altocollinare e submontana	0,0	0,0	0,0	0,0	0,0	0,0	0,0	0,0	0,0	0,0
31	Rimboschimento di conifere nella fascia montana	0,0	0,0	0,0	0,0	0,0	0,0	0,0	0,0	0,0	0,0
32	Robinieta-aillanteto	0,4	1,8	1,8	1,7	1,4	1,2	1,1	0,5	0,3	0,1
33	Variante Abete bianco	0,0	0,0	0,0	0,0	0,0	0,0	0,0	0,0	0,0	0,0



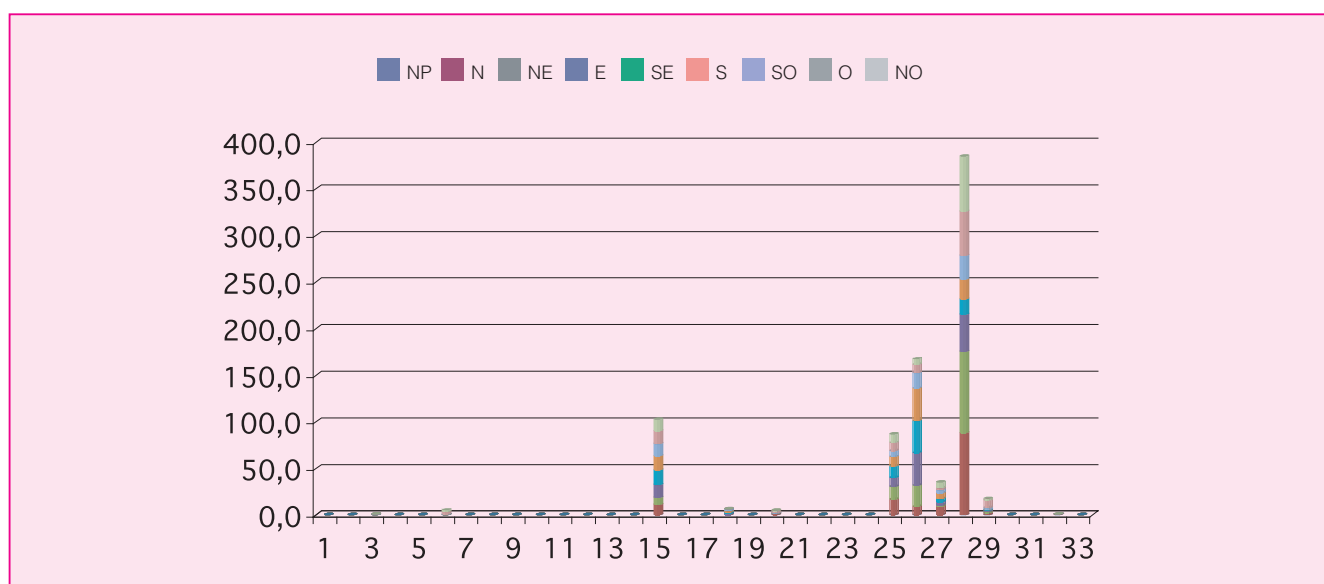
Cod.	Tipologia forestale distribuita per fasce altimetriche	0 200	201 400	401 600	601 800	801 1000	1001 1200	1201 1400	1401 1600	1601 1800	1801 2000	2001 2200	2201 2400	2401 2600	2601 2800
1	Arbusteto a prevalenza di ginepri mesoxerofili	0,0	0,0	0,0	0,0	0,0	0,0	0,0	0,0	0,0	0,0	0,0	0,0	0,0	0,0
2	Arbusteto a prevalenza di ginepri nella fascia montana e submontana	0,0	0,0	0,0	0,0	0,0	0,0	0,0	0,0	0,0	0,0	0,0	0,0	0,0	0,0
3	Arbusteto a prevalenza di ginestre	3,5	0,0	0,0	0,0	0,0	0,0	0,0	0,0	0,0	0,0	0,0	0,0	0,0	0,0
4	Arbusteto a prevalenza di rose, rovi e prugnolo	2,2	0,0	0,0	0,0	0,0	0,0	0,0	0,0	0,0	0,0	0,0	0,0	0,0	0,0
5	Arbusteto a prevalenza di specie della macchia	0,0	0,0	0,0	0,0	0,0	0,0	0,0	0,0	0,0	0,0	0,0	0,0	0,0	0,0
6	Boscaglia pioniera calanchiva	0,0	0,0	0,0	0,0	0,0	0,0	0,0	0,0	0,0	0,0	0,0	0,0	0,0	0,0
7	Boschi di forra	0,0	0,0	0,0	0,0	0,0	0,0	0,0	0,0	0,0	0,0	0,0	0,0	0,0	0,0
8	Castagneto (neutrofilo-acidofilo)	0,0	0,0	0,0	0,0	0,0	0,0	0,0	0,0	0,0	0,0	0,0	0,0	0,0	0,0
9	Castagneto da frutto	0,0	0,0	0,0	0,0	0,0	0,0	0,0	0,0	0,0	0,0	0,0	0,0	0,0	0,0
10	Cerreta mesofila	0,0	0,0	0,0	0,0	0,0	0,0	0,0	0,0	0,0	0,0	0,0	0,0	0,0	0,0
11	Cerreta mesoxerofila	0,0	0,0	0,0	0,0	0,0	0,0	0,0	0,0	0,0	0,0	0,0	0,0	0,0	0,0
12	Faggeta altomontana rupestre	0,0	0,0	0,0	0,0	0,0	0,0	0,0	0,0	0,0	0,0	0,0	0,0	0,0	0,0
13	Faggeta montana (eutrofica-mesoneutrofila-acidofila)	0,0	0,0	0,0	0,0	0,0	0,0	0,0	0,0	0,0	0,0	0,0	0,0	0,0	0,0
14	Faggeta termofila e basso montana	0,0	0,0	0,0	0,0	0,0	0,0	0,0	0,0	0,0	0,0	0,0	0,0	0,0	0,0
15	Latifoglie di invasione miste e varie	5,7	0,0	0,0	0,0	0,0	0,0	0,0	0,0	0,0	0,0	0,0	0,0	0,0	0,0
16	Lecceta costiera termofila	5,4	0,0	0,0	0,0	0,0	0,0	0,0	0,0	0,0	0,0	0,0	0,0	0,0	0,0
17	Lecceta mesoxerofila	0,5	0,0	0,0	0,0	0,0	0,0	0,0	0,0	0,0	0,0	0,0	0,0	0,0	0,0
18	Lecceta rupicola	0,0	0,0	0,0	0,0	0,0	0,0	0,0	0,0	0,0	0,0	0,0	0,0	0,0	0,0
19	Mugheta appenninica	0,0	0,0	0,0	0,0	0,0	0,0	0,0	0,0	0,0	0,0	0,0	0,0	0,0	0,0
20	Orno-ostrieto pioniero	0,0	0,0	0,0	0,0	0,0	0,0	0,0	0,0	0,0	0,0	0,0	0,0	0,0	0,0
21	Ostrieto mesofilo	0,0	0,0	0,0	0,0	0,0	0,0	0,0	0,0	0,0	0,0	0,0	0,0	0,0	0,0
22	Ostrieto mesoxerofilo	0,0	0,0	0,0	0,0	0,0	0,0	0,0	0,0	0,0	0,0	0,0	0,0	0,0	0,0
23	Pineta naturale di pino nero di Villetta Barrea	0,0	0,0	0,0	0,0	0,0	0,0	0,0	0,0	0,0	0,0	0,0	0,0	0,0	0,0
24	Pioppeto di pioppo tremulo	0,0	0,0	0,0	0,0	0,0	0,0	0,0	0,0	0,0	0,0	0,0	0,0	0,0	0,0
25	Pioppo-saliceto ripariale	49,7	0,0	0,0	0,0	0,0	0,0	0,0	0,0	0,0	0,0	0,0	0,0	0,0	0,0
26	Querceto a roverella pioniero	0,0	0,0	0,0	0,0	0,0	0,0	0,0	0,0	0,0	0,0	0,0	0,0	0,0	0,0
27	Querceto a roverella tipico	7,4	0,0	0,0	0,0	0,0	0,0	0,0	0,0	0,0	0,0	0,0	0,0	0,0	0,0
28	Querceto di roverella mesoxerofilo	15,3	0,0	0,0	0,0	0,0	0,0	0,0	0,0	0,0	0,0	0,0	0,0	0,0	0,0
29	Rimboschimento di conifere mediterranee	18,9	0,0	0,0	0,0	0,0	0,0	0,0	0,0	0,0	0,0	0,0	0,0	0,0	0,0
30	Rimboschimento di conifere nella fascia altocollinare e submontana	0,0	0,0	0,0	0,0	0,0	0,0	0,0	0,0	0,0	0,0	0,0	0,0	0,0	0,0
31	Rimboschimento di conifere nella fascia montana	0,0	0,0	0,0	0,0	0,0	0,0	0,0	0,0	0,0	0,0	0,0	0,0	0,0	0,0
32	Robinieto-aillanteto	10,2	0,0	0,0	0,0	0,0	0,0	0,0	0,0	0,0	0,0	0,0	0,0	0,0	0,0
33	Variante Abete bianco	0,0	0,0	0,0	0,0	0,0	0,0	0,0	0,0	0,0	0,0	0,0	0,0	0,0	0,0



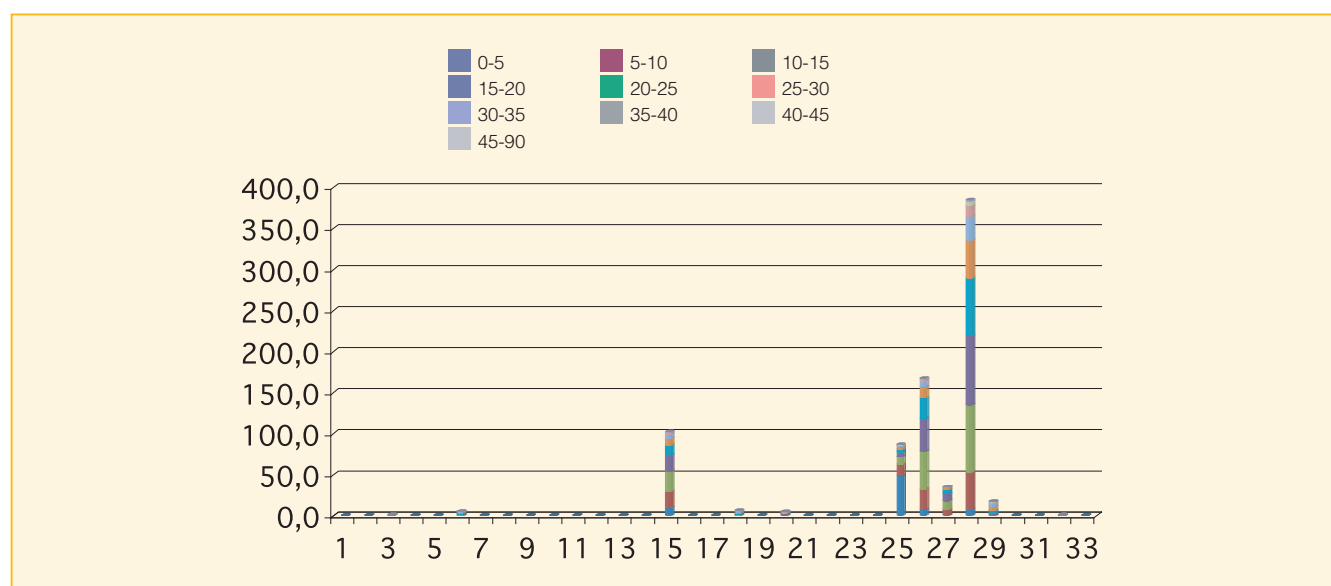


Cod.	Tipologia forestale	Superficie (Ha)
1	Arbusteto a prevalenza di ginepri mesoxerofili	0,0
2	Arbusteto a prevalenza di ginepri nella fascia montana e submontana	0,0
3	Arbusteto a prevalenza di ginestre	1,1
4	Arbusteto a prevalenza di rose, rovi e prugnolo	0,0
5	Arbusteto a prevalenza di specie della macchia	0,0
6	Boscaglia pioniera calanchiva	5,4
7	Boschi di forra	0,0
8	Castagneto (neutrofilo-acidofilo)	0,0
9	Castagneto da frutto	0,0
10	Cerreta mesofila	0,0
11	Cerreta mesoxerofila	0,0
12	Faggeta altomontana rupestre	0,0
13	Faggeta montana (eutrofica-mesoneutrofila-acidofila)	0,0
14	Faggeta termofila e basso montana	0,0
15	Latifoglie di invasione miste e varie	102,4
16	Lecceta costiera termofila	0,0
17	Lecceta mesoxerofila	0,0
18	Lecceta rupicola	6,4
19	Mugheta appenninica	0,0
20	Orno-ostrieto pioniero	4,8
21	Ostrieto mesofilo	0,0
22	Ostrieto mesoxerofilo	0,0
23	Pineta naturale di pino nero di Villetta Barrea	0,0
24	Pioppeto di pioppo tremulo	0,0
25	Pioppo-saliceto ripariale	86,8
26	Querceto a roverella pioniero	167,4
27	Querceto a roverella tipico	35,0
28	Querceto di roverella mesoxerofilo	384,7
29	Rimboscimento di conifere mediterranee	17,7
30	Rimboscimento di conifere nella fascia altocollinare e submontana	0,0
31	Rimboscimento di conifere nella fascia montana	0,0
32	Robinieta-ailanteto	0,8
33	Variante Abete bianco	0,0

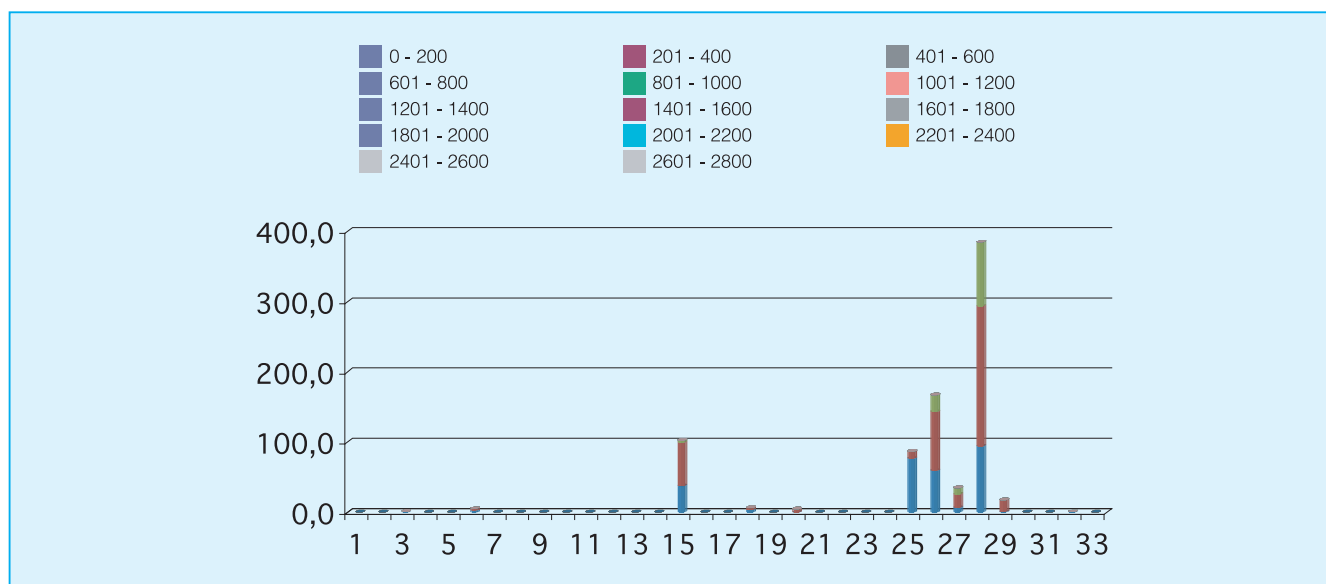
Cod.	Tipologia forestale distribuita per esposizione	NP	N	NE	E	SE	S	SO	O	NO
1	Arbusteto a prevalenza di ginepri mesoxerofili	0,0	0,0	0,0	0,0	0,0	0,0	0,0	0,0	0,0
2	Arbusteto a prevalenza di ginepri nella fascia montana e submontana	0,0	0,0	0,0	0,0	0,0	0,0	0,0	0,0	0,0
3	Arbusteto a prevalenza di ginestre	0,0	0,0	0,0	0,0	0,0	0,1	0,8	0,1	0,0
4	Arbusteto a prevalenza di rose, rovi e prugnolo	0,0	0,0	0,0	0,0	0,0	0,0	0,0	0,0	0,0
5	Arbusteto a prevalenza di specie della macchia	0,0	0,0	0,0	0,0	0,0	0,0	0,0	0,0	0,0
6	Boscaglia pioniera calanchiva	0,0	0,3	0,1	0,0	0,0	0,0	0,2	3,0	1,8
7	Boschi di forra	0,0	0,0	0,0	0,0	0,0	0,0	0,0	0,0	0,0
8	Castagneto (neutrofilo-acidofilo)	0,0	0,0	0,0	0,0	0,0	0,0	0,0	0,0	0,0
9	Castagneto da frutto	0,0	0,0	0,0	0,0	0,0	0,0	0,0	0,0	0,0
10	Cerreta mesofila	0,0	0,0	0,0	0,0	0,0	0,0	0,0	0,0	0,0
11	Cerreta mesoxerofila	0,0	0,0	0,0	0,0	0,0	0,0	0,0	0,0	0,0
12	Faggeta altomontana rupestre	0,0	0,0	0,0	0,0	0,0	0,0	0,0	0,0	0,0
13	Faggeta montana (eutrofica-mesoneutrofila-acidofila)	0,0	0,0	0,0	0,0	0,0	0,0	0,0	0,0	0,0
14	Faggeta termofila e basso montana	0,0	0,0	0,0	0,0	0,0	0,0	0,0	0,0	0,0
15	Latifoglie di invasione miste e varie	0,0	10,9	7,9	13,4	16,2	15,0	12,8	13,8	12,2
16	Lecceta costiera termofila	0,0	0,0	0,0	0,0	0,0	0,0	0,0	0,0	0,0
17	Lecceta mesoxerofila	0,0	0,0	0,0	0,0	0,0	0,0	0,0	0,0	0,0
18	Lecceta rupicola	0,0	0,2	0,2	0,9	1,5	1,2	2,1	0,3	0,0
19	Mugheta appenninica	0,0	0,0	0,0	0,0	0,0	0,0	0,0	0,0	0,0
20	Orno-ostrieto pioniero	0,0	1,2	0,2	0,0	0,0	0,0	1,0	2,0	0,5
21	Ostrieto mesofilo	0,0	0,0	0,0	0,0	0,0	0,0	0,0	0,0	0,0
22	Ostrieto mesoxerofilo	0,0	0,0	0,0	0,0	0,0	0,0	0,0	0,0	0,0
23	Pineta naturale di pino nero di Villetta Barrea	0,0	0,0	0,0	0,0	0,0	0,0	0,0	0,0	0,0
24	Pioppeto di pioppo tremulo	0,0	0,0	0,0	0,0	0,0	0,0	0,0	0,0	0,0
25	Pioppo-saliceto ripariale	0,0	16,9	13,3	9,7	12,2	10,2	6,8	8,4	9,4
26	Querceto a roverella pioniero	0,1	8,9	22,8	35,1	34,4	34,5	17,0	8,7	5,9
27	Querceto a roverella tipico	0,0	9,3	1,2	3,3	3,3	6,1	4,0	1,9	5,9
28	Querceto di roverella mesoxerofilo	0,0	88,2	86,9	40,2	16,0	21,7	25,2	47,8	58,7
29	Rimboschimento di conifere mediterranee	0,0	2,4	1,1	1,3	0,9	0,3	1,7	8,2	1,9
30	Rimboschimento di conifere nella fascia altocollinare e submontana	0,0	0,0	0,0	0,0	0,0	0,0	0,0	0,0	0,0
31	Rimboschimento di conifere nella fascia montana	0,0	0,0	0,0	0,0	0,0	0,0	0,0	0,0	0,0
32	Robiniето-aillanteto	0,0	0,5	0,1	0,0	0,0	0,0	0,0	0,2	0,1
33	Variante Abete bianco	0,0	0,0	0,0	0,0	0,0	0,0	0,0	0,0	0,0

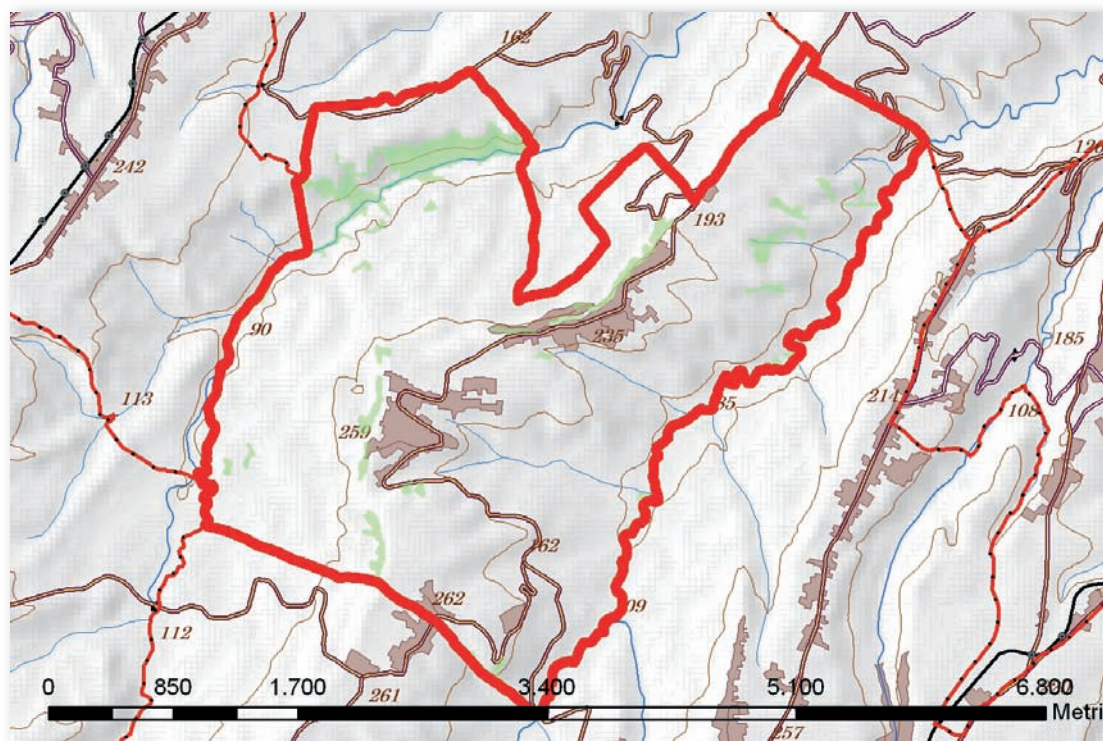


Cod.	Tipologia forestale distribuita per pendenza (gradi)	0-5	5-10	10-15	15-20	20-25	25-30	30-35	35-40	40-45	45-90
1	Arbusteto a prevalenza di ginepri mesoxerofili	0,0	0,0	0,0	0,0	0,0	0,0	0,0	0,0	0,0	0,0
2	Arbusteto a prevalenza di ginepri nella fascia montana e submontana	0,0	0,0	0,0	0,0	0,0	0,0	0,0	0,0	0,0	0,0
3	Arbusteto a prevalenza di ginestre	0,0	0,0	0,0	0,2	0,3	0,2	0,2	0,1	0,2	0,0
4	Arbusteto a prevalenza di rose, rovi e prugnolo	0,0	0,0	0,0	0,0	0,0	0,0	0,0	0,0	0,0	0,0
5	Arbusteto a prevalenza di specie della macchia	0,0	0,0	0,0	0,0	0,0	0,0	0,0	0,0	0,0	0,0
6	Boscaglia pioniera calanchiva	0,0	0,1	0,6	1,1	1,4	1,1	0,6	0,3	0,1	0,0
7	Boschi di forra	0,0	0,0	0,0	0,0	0,0	0,0	0,0	0,0	0,0	0,0
8	Castagneto (neutrofilo-acidofilo)	0,0	0,0	0,0	0,0	0,0	0,0	0,0	0,0	0,0	0,0
9	Castagneto da frutto	0,0	0,0	0,0	0,0	0,0	0,0	0,0	0,0	0,0	0,0
10	Cerreta mesofila	0,0	0,0	0,0	0,0	0,0	0,0	0,0	0,0	0,0	0,0
11	Cerreta mesoxerofila	0,0	0,0	0,0	0,0	0,0	0,0	0,0	0,0	0,0	0,0
12	Faggeta altomontana rupestre	0,0	0,0	0,0	0,0	0,0	0,0	0,0	0,0	0,0	0,0
13	Faggeta montana (eutrofica-mesoneutrofila-acidofila)	0,0	0,0	0,0	0,0	0,0	0,0	0,0	0,0	0,0	0,0
14	Faggeta termofila e basso montana	0,0	0,0	0,0	0,0	0,0	0,0	0,0	0,0	0,0	0,0
15	Latifoglie di invasione miste e varie	10,0	20,0	24,1	19,8	12,2	8,4	4,6	2,2	0,7	0,5
16	Lecceta costiera termofila	0,0	0,0	0,0	0,0	0,0	0,0	0,0	0,0	0,0	0,0
17	Lecceta mesoxerofila	0,0	0,0	0,0	0,0	0,0	0,0	0,0	0,0	0,0	0,0
18	Lecceta rupicola	0,1	0,2	0,7	1,0	0,8	1,1	1,1	0,6	0,3	0,6
19	Mugheta appenninica	0,0	0,0	0,0	0,0	0,0	0,0	0,0	0,0	0,0	0,0
20	Orno-ostrieto pioniero	0,2	0,6	0,9	0,6	0,7	0,6	0,6	0,3	0,2	0,0
21	Ostrieto mesofilo	0,0	0,0	0,0	0,0	0,0	0,0	0,0	0,0	0,0	0,0
22	Ostrieto mesoxerofilo	0,0	0,0	0,0	0,0	0,0	0,0	0,0	0,0	0,0	0,0
23	Pineta naturale di pino nero di Villetta Barrea	0,0	0,0	0,0	0,0	0,0	0,0	0,0	0,0	0,0	0,0
24	Pioppeto di pioppo tremulo	0,0	0,0	0,0	0,0	0,0	0,0	0,0	0,0	0,0	0,0
25	Pioppo-saliceto ripariale	48,4	14,5	8,7	6,1	3,9	2,6	1,1	0,8	0,4	0,4
26	Querceto a roverella pioniero	6,9	25,2	46,2	39,5	25,7	13,5	7,2	2,7	0,4	0,1
27	Querceto a roverella tipico	1,0	6,7	10,8	8,6	5,1	2,1	0,6	0,1	0,0	0,0
28	Querceto di roverella mesoxerofilo	8,1	45,2	82,2	83,6	70,9	45,6	28,7	14,1	4,8	1,6
29	Rimboschimento di conifere mediterranee	0,1	0,2	0,7	1,7	3,8	4,7	4,0	1,5	1,0	0,0
30	Rimboschimento di conifere nella fascia altocollinare e submontana	0,0	0,0	0,0	0,0	0,0	0,0	0,0	0,0	0,0	0,0
31	Rimboschimento di conifere nella fascia montana	0,0	0,0	0,0	0,0	0,0	0,0	0,0	0,0	0,0	0,0
32	Robiniето-aillanteto	0,1	0,1	0,1	0,1	0,2	0,1	0,0	0,0	0,0	0,0
33	Variante Abete bianco	0,0	0,0	0,0	0,0	0,0	0,0	0,0	0,0	0,0	0,0



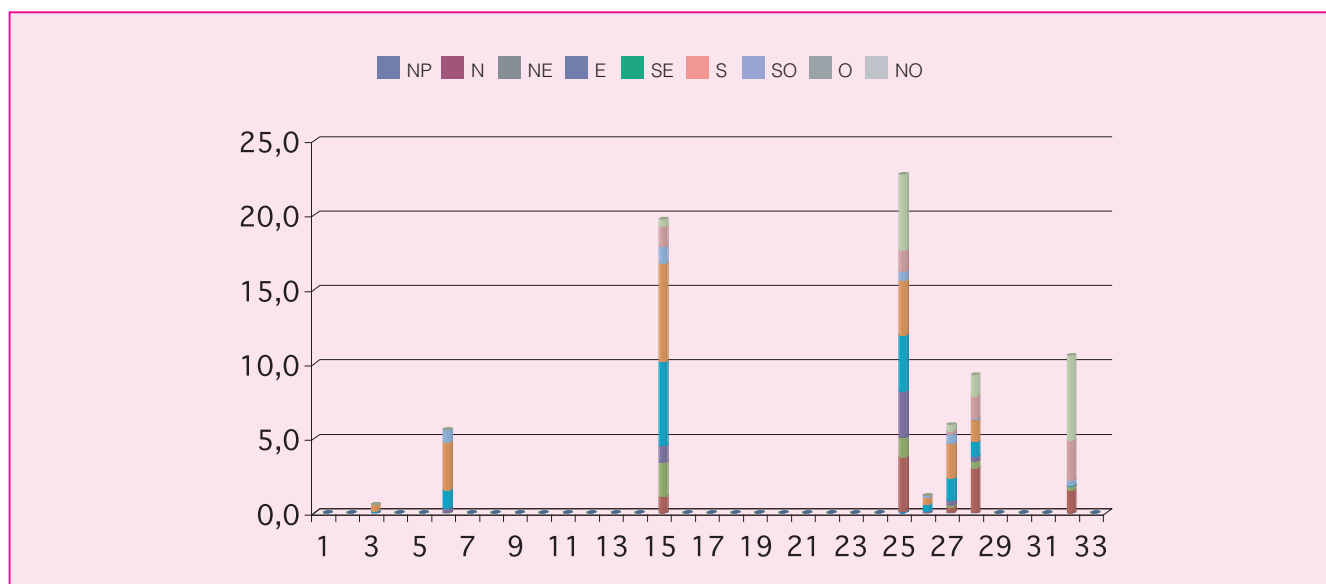
Cod.	Tipologia forestale distribuita per fasce altimetriche	0 200	201 400	401 600	601 800	801 1000	1001 1200	1201 1400	1401 1600	1601 1800	1801 2000	2001 2200	2201 2400	2401 2600	2601 2800
1	Arbusteto a prevalenza di ginepri mesoxerofili	0,0	0,0	0,0	0,0	0,0	0,0	0,0	0,0	0,0	0,0	0,0	0,0	0,0	0,0
2	Arbusteto a prevalenza di ginepri nella fascia montana e submontana	0,0	0,0	0,0	0,0	0,0	0,0	0,0	0,0	0,0	0,0	0,0	0,0	0,0	0,0
3	Arbusteto a prevalenza di ginestre	1,0	0,1	0,0	0,0	0,0	0,0	0,0	0,0	0,0	0,0	0,0	0,0	0,0	0,0
4	Arbusteto a prevalenza di rose, rovi e prugnolo	0,0	0,0	0,0	0,0	0,0	0,0	0,0	0,0	0,0	0,0	0,0	0,0	0,0	0,0
5	Arbusteto a prevalenza di specie della macchia	0,0	0,0	0,0	0,0	0,0	0,0	0,0	0,0	0,0	0,0	0,0	0,0	0,0	0,0
6	Boscaglia pioniera calanchiva	2,6	2,8	0,0	0,0	0,0	0,0	0,0	0,0	0,0	0,0	0,0	0,0	0,0	0,0
7	Boschi di forra	0,0	0,0	0,0	0,0	0,0	0,0	0,0	0,0	0,0	0,0	0,0	0,0	0,0	0,0
8	Castagneto (neutrofilo-acidofilo)	0,0	0,0	0,0	0,0	0,0	0,0	0,0	0,0	0,0	0,0	0,0	0,0	0,0	0,0
9	Castagneto da frutto	0,0	0,0	0,0	0,0	0,0	0,0	0,0	0,0	0,0	0,0	0,0	0,0	0,0	0,0
10	Cerreta mesofila	0,0	0,0	0,0	0,0	0,0	0,0	0,0	0,0	0,0	0,0	0,0	0,0	0,0	0,0
11	Cerreta mesoxerofila	0,0	0,0	0,0	0,0	0,0	0,0	0,0	0,0	0,0	0,0	0,0	0,0	0,0	0,0
12	Faggeta altomontana rupestre	0,0	0,0	0,0	0,0	0,0	0,0	0,0	0,0	0,0	0,0	0,0	0,0	0,0	0,0
13	Faggeta montana (eutrofica-mesoneutrofila-acidofila)	0,0	0,0	0,0	0,0	0,0	0,0	0,0	0,0	0,0	0,0	0,0	0,0	0,0	0,0
14	Faggeta termofila e basso montana	0,0	0,0	0,0	0,0	0,0	0,0	0,0	0,0	0,0	0,0	0,0	0,0	0,0	0,0
15	Latifoglie di invasione miste e varie	37,8	61,6	3,0	0,0	0,0	0,0	0,0	0,0	0,0	0,0	0,0	0,0	0,0	0,0
16	Lecceta costiera termofila	0,0	0,0	0,0	0,0	0,0	0,0	0,0	0,0	0,0	0,0	0,0	0,0	0,0	0,0
17	Lecceta mesoxerofila	0,0	0,0	0,0	0,0	0,0	0,0	0,0	0,0	0,0	0,0	0,0	0,0	0,0	0,0
18	Lecceta rupicola	3,4	3,0	0,0	0,0	0,0	0,0	0,0	0,0	0,0	0,0	0,0	0,0	0,0	0,0
19	Mugheta appenninica	0,0	0,0	0,0	0,0	0,0	0,0	0,0	0,0	0,0	0,0	0,0	0,0	0,0	0,0
20	Orno-ostrieto pioniero	0,0	4,8	0,0	0,0	0,0	0,0	0,0	0,0	0,0	0,0	0,0	0,0	0,0	0,0
21	Ostrieto mesofilo	0,0	0,0	0,0	0,0	0,0	0,0	0,0	0,0	0,0	0,0	0,0	0,0	0,0	0,0
22	Ostrieto mesoxerofilo	0,0	0,0	0,0	0,0	0,0	0,0	0,0	0,0	0,0	0,0	0,0	0,0	0,0	0,0
23	Pineta naturale di pino nero di Villetta Barrea	0,0	0,0	0,0	0,0	0,0	0,0	0,0	0,0	0,0	0,0	0,0	0,0	0,0	0,0
24	Pioppeto di pioppo tremulo	0,0	0,0	0,0	0,0	0,0	0,0	0,0	0,0	0,0	0,0	0,0	0,0	0,0	0,0
25	Pioppo-saliceto ripariale	76,8	10,1	0,0	0,0	0,0	0,0	0,0	0,0	0,0	0,0	0,0	0,0	0,0	0,0
26	Querceto a roverella pioniero	59,4	83,8	24,2	0,0	0,0	0,0	0,0	0,0	0,0	0,0	0,0	0,0	0,0	0,0
27	Querceto a roverella tipico	6,9	19,0	9,1	0,0	0,0	0,0	0,0	0,0	0,0	0,0	0,0	0,0	0,0	0,0
28	Querceto di roverella mesoxerofilo	94,4	199,2	91,1	0,0	0,0	0,0	0,0	0,0	0,0	0,0	0,0	0,0	0,0	0,0
29	Rimboschimento di conifere mediterranee	0,6	17,0	0,0	0,0	0,0	0,0	0,0	0,0	0,0	0,0	0,0	0,0	0,0	0,0
30	Rimboschimento di conifere nella fascia altocollinare e submontana	0,0	0,0	0,0	0,0	0,0	0,0	0,0	0,0	0,0	0,0	0,0	0,0	0,0	0,0
31	Rimboschimento di conifere nella fascia montana	0,0	0,0	0,0	0,0	0,0	0,0	0,0	0,0	0,0	0,0	0,0	0,0	0,0	0,0
32	Robinieta-aillanteto	0,8	0,0	0,0	0,0	0,0	0,0	0,0	0,0	0,0	0,0	0,0	0,0	0,0	0,0
33	Variante Abete bianco	0,0	0,0	0,0	0,0	0,0	0,0	0,0	0,0	0,0	0,0	0,0	0,0	0,0	0,0



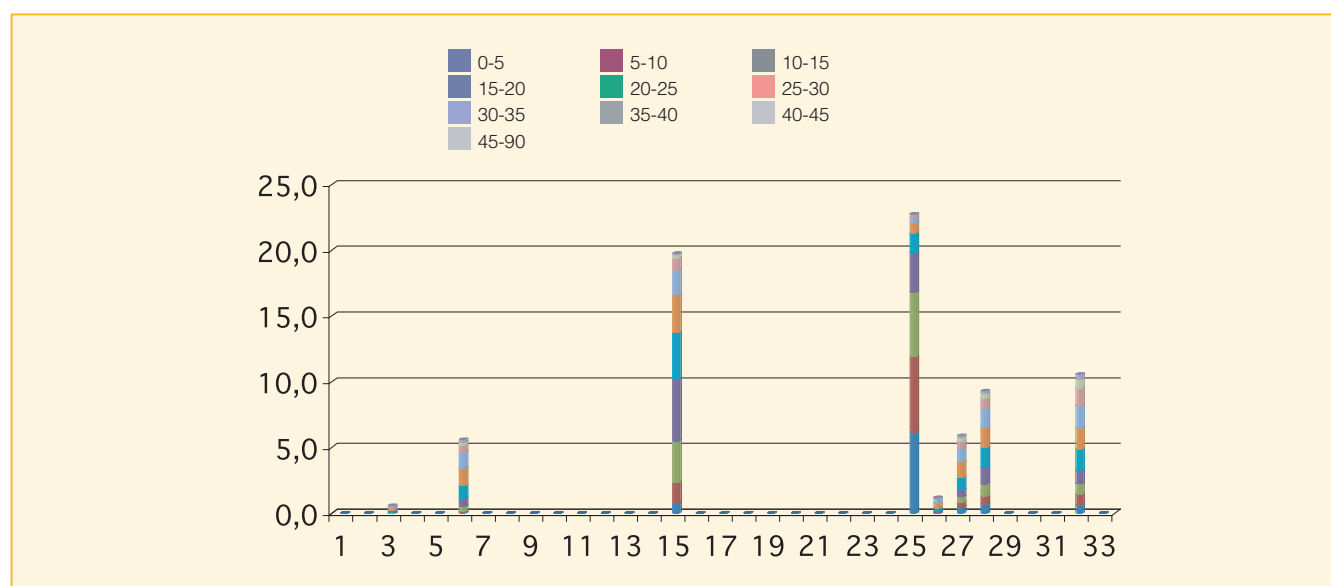


Cod.	Tipologia forestale	Superficie (Ha)
1	Arbusteto a prevalenza di ginepri mesoxerofili	0,0
2	Arbusteto a prevalenza di ginepri nella fascia montana e submontana	0,0
3	Arbusteto a prevalenza di ginestre	0,6
4	Arbusteto a prevalenza di rose, rovi e prugnolo	0,0
5	Arbusteto a prevalenza di specie della macchia	0,0
6	Boscaglia pioniera calanchiva	5,6
7	Boschi di forra	0,0
8	Castagneto (neutrofilo-acidofilo)	0,0
9	Castagneto da frutto	0,0
10	Cerreta mesofila	0,0
11	Cerreta mesoxerofila	0,0
12	Faggeta altomontana rupestre	0,0
13	Faggeta montana (eutrofica-mesoneutrofila-acidofila)	0,0
14	Faggeta termofila e basso montana	0,0
15	Latifoglie di invasione miste e varie	19,7
16	Lecceta costiera termofila	0,0
17	Lecceta mesoxerofila	0,0
18	Lecceta rupicola	0,0
19	Mugheta appenninica	0,0
20	Orno-ostrieto pioniero	0,0
21	Ostrieto mesofilo	0,0
22	Ostrieto mesoxerofilo	0,0
23	Pineta naturale di pino nero di Villetta Barrea	0,0
24	Pioppeto di pioppo tremulo	0,0
25	Pioppo-saliceto ripariale	22,7
26	Querceto a roverella pioniero	1,1
27	Querceto a roverella tipico	5,9
28	Querceto di roverella mesoxerofilo	9,3
29	Rimboscimento di conifere mediterranee	0,0
30	Rimboscimento di conifere nella fascia altocollinare e submontana	0,0
31	Rimboscimento di conifere nella fascia montana	0,0
32	Robinieto-aillanteto	10,6
33	Variante Abete bianco	0,0

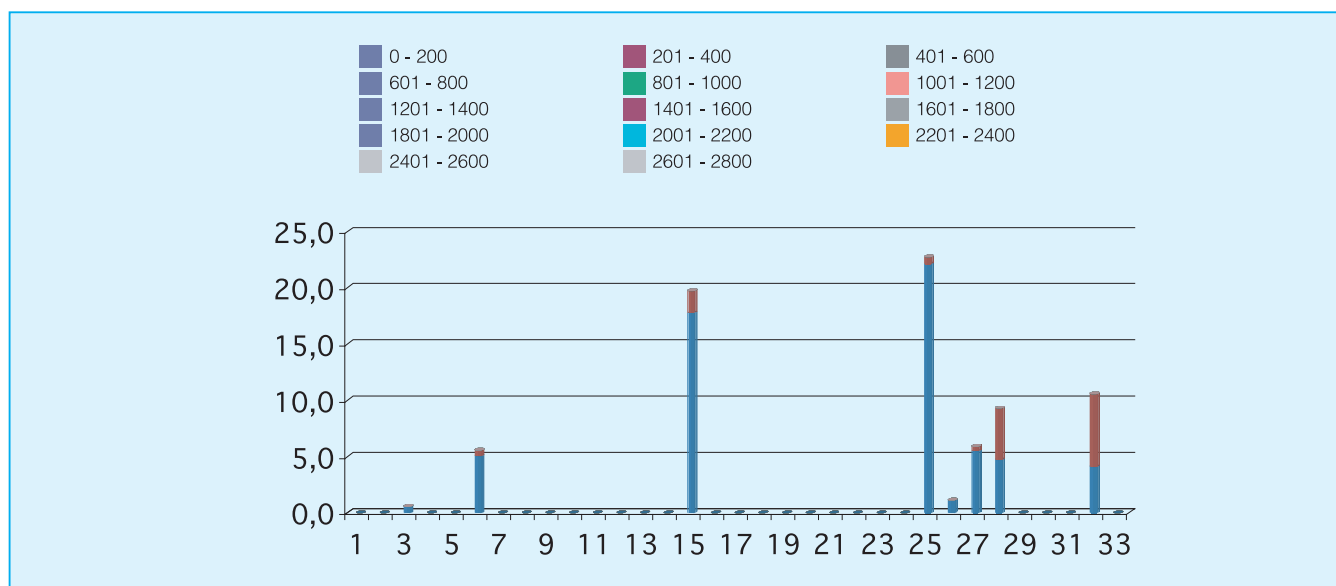
Cod.	Tipologia forestale distribuita per esposizione	NP	N	NE	E	SE	S	SO	O	NO
1	Arbusteto a prevalenza di ginepri mesoxerofili	0,0	0,0	0,0	0,0	0,0	0,0	0,0	0,0	0,0
2	Arbusteto a prevalenza di ginepri nella fascia montana e submontana	0,0	0,0	0,0	0,0	0,0	0,0	0,0	0,0	0,0
3	Arbusteto a prevalenza di ginestre	0,0	0,0	0,0	0,0	0,1	0,4	0,0	0,0	0,0
4	Arbusteto a prevalenza di rose, rovi e prugnolo	0,0	0,0	0,0	0,0	0,0	0,0	0,0	0,0	0,0
5	Arbusteto a prevalenza di specie della macchia	0,0	0,0	0,0	0,0	0,0	0,0	0,0	0,0	0,0
6	Boscaglia pioniera calanchiva	0,0	0,0	0,0	0,3	1,3	3,2	0,8	0,0	0,0
7	Boschi di forra	0,0	0,0	0,0	0,0	0,0	0,0	0,0	0,0	0,0
8	Castagneto (neutrofilo-acidofilo)	0,0	0,0	0,0	0,0	0,0	0,0	0,0	0,0	0,0
9	Castagneto da frutto	0,0	0,0	0,0	0,0	0,0	0,0	0,0	0,0	0,0
10	Cerreta mesofila	0,0	0,0	0,0	0,0	0,0	0,0	0,0	0,0	0,0
11	Cerreta mesoxerofila	0,0	0,0	0,0	0,0	0,0	0,0	0,0	0,0	0,0
12	Faggeta altomontana rupestre	0,0	0,0	0,0	0,0	0,0	0,0	0,0	0,0	0,0
13	Faggeta montana (eutrofica-mesoneutrofila-acidofila)	0,0	0,0	0,0	0,0	0,0	0,0	0,0	0,0	0,0
14	Faggeta termofila e basso montana	0,0	0,0	0,0	0,0	0,0	0,0	0,0	0,0	0,0
15	Latifoglie di invasione miste e varie	0,0	1,1	2,3	1,1	5,6	6,6	1,1	1,4	0,5
16	Lecceta costiera termofila	0,0	0,0	0,0	0,0	0,0	0,0	0,0	0,0	0,0
17	Lecceta mesoxerofila	0,0	0,0	0,0	0,0	0,0	0,0	0,0	0,0	0,0
18	Lecceta rupicola	0,0	0,0	0,0	0,0	0,0	0,0	0,0	0,0	0,0
19	Mugheta appenninica	0,0	0,0	0,0	0,0	0,0	0,0	0,0	0,0	0,0
20	Orno-ostrieto pioniero	0,0	0,0	0,0	0,0	0,0	0,0	0,0	0,0	0,0
21	Ostrieto mesofilo	0,0	0,0	0,0	0,0	0,0	0,0	0,0	0,0	0,0
22	Ostrieto mesoxerofilo	0,0	0,0	0,0	0,0	0,0	0,0	0,0	0,0	0,0
23	Pineta naturale di pino nero di Villetta Barrea	0,0	0,0	0,0	0,0	0,0	0,0	0,0	0,0	0,0
24	Pioppeto di pioppo tremulo	0,0	0,0	0,0	0,0	0,0	0,0	0,0	0,0	0,0
25	Pioppo-saliceto ripariale	0,1	3,7	1,3	3,2	3,7	3,7	0,6	1,4	5,1
26	Querceto a roverella pioniero	0,0	0,0	0,0	0,1	0,4	0,5	0,1	0,0	0,0
27	Querceto a roverella tipico	0,0	0,4	0,1	0,3	1,5	2,3	0,7	0,2	0,4
28	Querceto di roverella mesoxerofilo	0,0	3,0	0,4	0,3	1,0	1,5	0,1	1,5	1,4
29	Rimboschimento di conifere mediterranee	0,0	0,0	0,0	0,0	0,0	0,0	0,0	0,0	0,0
30	Rimboschimento di conifere nella fascia altocollinare e submontana	0,0	0,0	0,0	0,0	0,0	0,0	0,0	0,0	0,0
31	Rimboschimento di conifere nella fascia montana	0,0	0,0	0,0	0,0	0,0	0,0	0,0	0,0	0,0
32	Robiniето-aillanteto	0,0	1,6	0,2	0,0	0,0	0,0	0,3	2,7	5,7
33	Variante Abete bianco	0,0	0,0	0,0	0,0	0,0	0,0	0,0	0,0	0,0

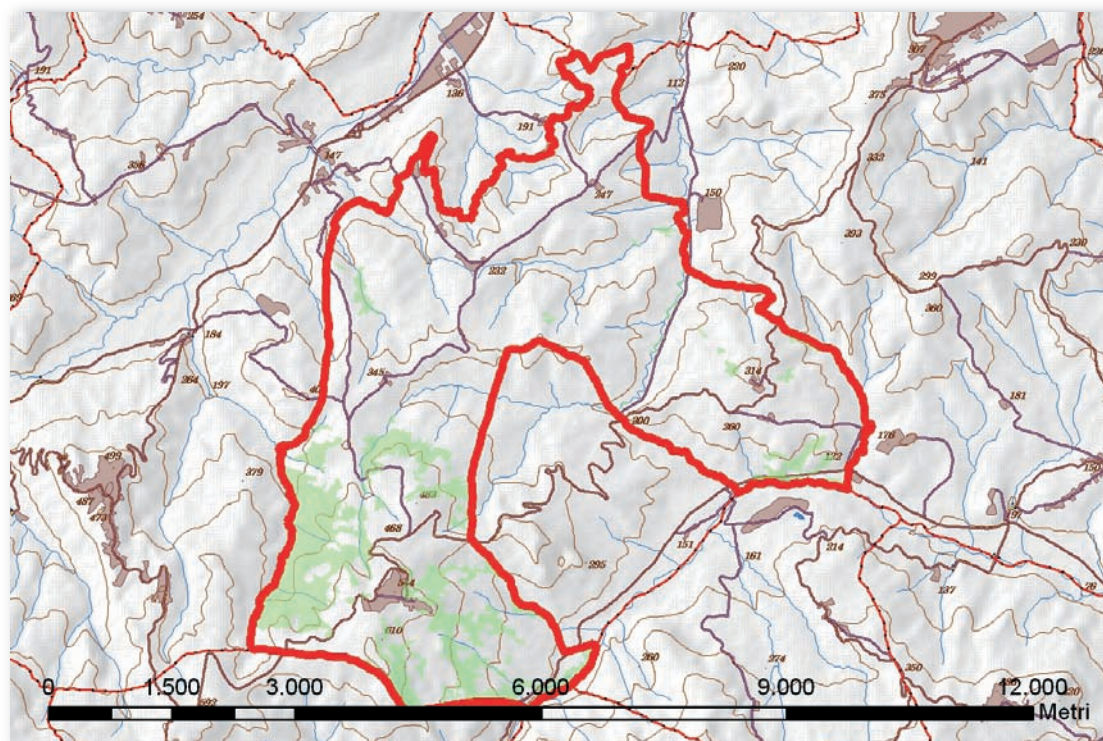


Cod.	Tipologia forestale distribuita per pendenza (gradi)	0-5	5-10	10-15	15-20	20-25	25-30	30-35	35-40	40-45	45-90
1	Arbusteto a prevalenza di ginepri mesoxerofili	0,0	0,0	0,0	0,0	0,0	0,0	0,0	0,0	0,0	0,0
2	Arbusteto a prevalenza di ginepri nella fascia montana e submontana	0,0	0,0	0,0	0,0	0,0	0,0	0,0	0,0	0,0	0,0
3	Arbusteto a prevalenza di ginestre	0,0	0,0	0,0	0,0	0,1	0,1	0,1	0,0	0,1	0,1
4	Arbusteto a prevalenza di rose, rovi e prugnolo	0,0	0,0	0,0	0,0	0,0	0,0	0,0	0,0	0,0	0,0
5	Arbusteto a prevalenza di specie della macchia	0,0	0,0	0,0	0,0	0,0	0,0	0,0	0,0	0,0	0,0
6	Boscaglia pioniera calanchiva	0,1	0,1	0,4	0,6	0,9	1,4	1,2	0,5	0,3	0,2
7	Boschi di forra	0,0	0,0	0,0	0,0	0,0	0,0	0,0	0,0	0,0	0,0
8	Castagneto (neutrofilo-acidofilo)	0,0	0,0	0,0	0,0	0,0	0,0	0,0	0,0	0,0	0,0
9	Castagneto da frutto	0,0	0,0	0,0	0,0	0,0	0,0	0,0	0,0	0,0	0,0
10	Cerreta mesofila	0,0	0,0	0,0	0,0	0,0	0,0	0,0	0,0	0,0	0,0
11	Cerreta mesoxerofila	0,0	0,0	0,0	0,0	0,0	0,0	0,0	0,0	0,0	0,0
12	Faggeta altomontana rupestre	0,0	0,0	0,0	0,0	0,0	0,0	0,0	0,0	0,0	0,0
13	Faggeta montana (eutrofica-mesoneutrofila-acidofila)	0,0	0,0	0,0	0,0	0,0	0,0	0,0	0,0	0,0	0,0
14	Faggeta termofila e basso montana	0,0	0,0	0,0	0,0	0,0	0,0	0,0	0,0	0,0	0,0
15	Latifoglie di invasione miste e varie	0,7	1,6	3,2	4,7	3,6	2,9	1,8	0,9	0,3	0,0
16	Lecceta costiera termofila	0,0	0,0	0,0	0,0	0,0	0,0	0,0	0,0	0,0	0,0
17	Lecceta mesoxerofila	0,0	0,0	0,0	0,0	0,0	0,0	0,0	0,0	0,0	0,0
18	Lecceta rupicola	0,0	0,0	0,0	0,0	0,0	0,0	0,0	0,0	0,0	0,0
19	Mugheta appenninica	0,0	0,0	0,0	0,0	0,0	0,0	0,0	0,0	0,0	0,0
20	Orno-ostrieto pioniero	0,0	0,0	0,0	0,0	0,0	0,0	0,0	0,0	0,0	0,0
21	Ostrieto mesofilo	0,0	0,0	0,0	0,0	0,0	0,0	0,0	0,0	0,0	0,0
22	Ostrieto mesoxerofilo	0,0	0,0	0,0	0,0	0,0	0,0	0,0	0,0	0,0	0,0
23	Pineta naturale di pino nero di Villetta Barrea	0,0	0,0	0,0	0,0	0,0	0,0	0,0	0,0	0,0	0,0
24	Pioppeto di pioppo tremulo	0,0	0,0	0,0	0,0	0,0	0,0	0,0	0,0	0,0	0,0
25	Pioppo-saliceto ripariale	6,1	5,8	4,9	3,0	1,5	0,8	0,4	0,2	0,0	0,0
26	Querceto a roverella pioniero	0,0	0,0	0,0	0,1	0,3	0,3	0,4	0,1	0,0	0,0
27	Querceto a roverella tipico	0,5	0,4	0,4	0,5	0,9	1,2	1,0	0,5	0,3	0,1
28	Querceto di roverella mesoxerofilo	0,7	0,6	0,9	1,2	1,6	1,5	1,4	0,8	0,3	0,2
29	Rimboscimento di conifere mediterranee	0,0	0,0	0,0	0,0	0,0	0,0	0,0	0,0	0,0	0,0
30	Rimboscimento di conifere nella fascia altocollinare e submontana	0,0	0,0	0,0	0,0	0,0	0,0	0,0	0,0	0,0	0,0
31	Rimboscimento di conifere nella fascia montana	0,0	0,0	0,0	0,0	0,0	0,0	0,0	0,0	0,0	0,0
32	Robinietao-aillanteto	0,6	0,8	0,8	1,0	1,7	1,6	1,7	1,4	0,6	0,4
33	Variante Abete bianco	0,0	0,0	0,0	0,0	0,0	0,0	0,0	0,0	0,0	0,0



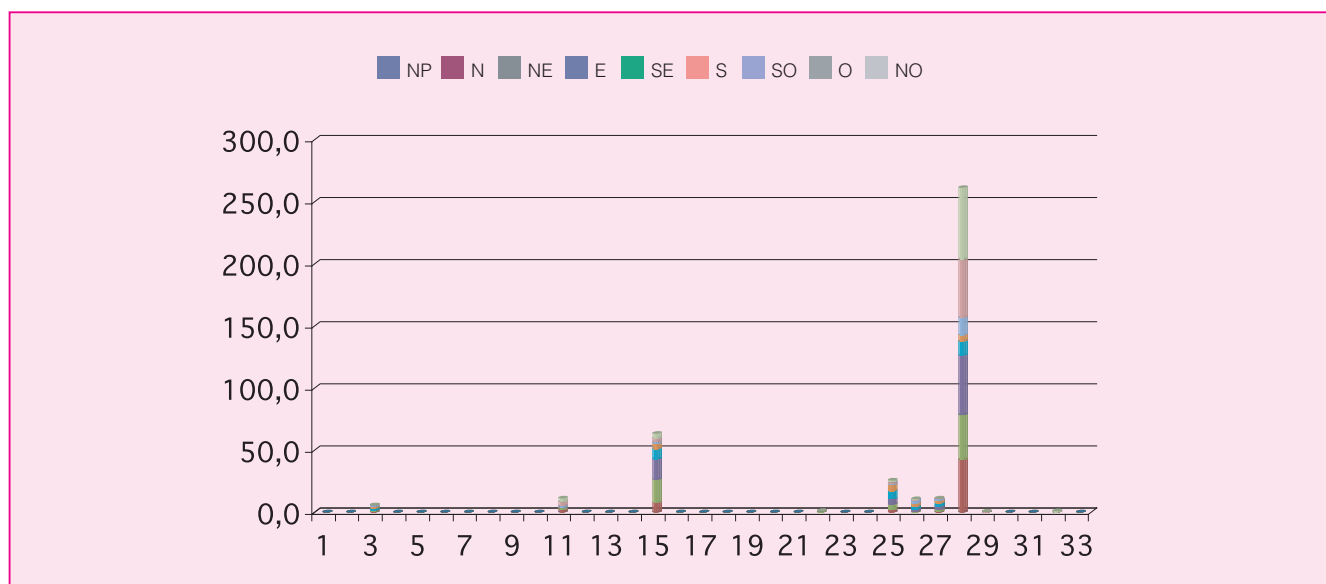
Cod.	Tipologia forestale distribuita per fasce altimetriche	0 200	201 400	401 600	601 800	801 1000	1001 1200	1201 1400	1401 1600	1601 1800	1801 2000	2001 2200	2201 2400	2401 2600	2601 2800
1	Arbusteto a prevalenza di ginepri mesoxerofili	0,0	0,0	0,0	0,0	0,0	0,0	0,0	0,0	0,0	0,0	0,0	0,0	0,0	0,0
2	Arbusteto a prevalenza di ginepri nella fascia montana e submontana	0,0	0,0	0,0	0,0	0,0	0,0	0,0	0,0	0,0	0,0	0,0	0,0	0,0	0,0
3	Arbusteto a prevalenza di ginestre	0,6	0,0	0,0	0,0	0,0	0,0	0,0	0,0	0,0	0,0	0,0	0,0	0,0	0,0
4	Arbusteto a prevalenza di rose, rovi e prugnolo	0,0	0,0	0,0	0,0	0,0	0,0	0,0	0,0	0,0	0,0	0,0	0,0	0,0	0,0
5	Arbusteto a prevalenza di specie della macchia	0,0	0,0	0,0	0,0	0,0	0,0	0,0	0,0	0,0	0,0	0,0	0,0	0,0	0,0
6	Boscaglia pioniera calanchiva	5,1	0,5	0,0	0,0	0,0	0,0	0,0	0,0	0,0	0,0	0,0	0,0	0,0	0,0
7	Boschi di forra	0,0	0,0	0,0	0,0	0,0	0,0	0,0	0,0	0,0	0,0	0,0	0,0	0,0	0,0
8	Castagneto (neutrofilo-acidofilo)	0,0	0,0	0,0	0,0	0,0	0,0	0,0	0,0	0,0	0,0	0,0	0,0	0,0	0,0
9	Castagneto da frutto	0,0	0,0	0,0	0,0	0,0	0,0	0,0	0,0	0,0	0,0	0,0	0,0	0,0	0,0
10	Cerreta mesofila	0,0	0,0	0,0	0,0	0,0	0,0	0,0	0,0	0,0	0,0	0,0	0,0	0,0	0,0
11	Cerreta mesoxerofila	0,0	0,0	0,0	0,0	0,0	0,0	0,0	0,0	0,0	0,0	0,0	0,0	0,0	0,0
12	Faggeta altomontana rupestre	0,0	0,0	0,0	0,0	0,0	0,0	0,0	0,0	0,0	0,0	0,0	0,0	0,0	0,0
13	Faggeta montana (eutrofica-mesoneutrofila-acidofila)	0,0	0,0	0,0	0,0	0,0	0,0	0,0	0,0	0,0	0,0	0,0	0,0	0,0	0,0
14	Faggeta termofila e basso montana	0,0	0,0	0,0	0,0	0,0	0,0	0,0	0,0	0,0	0,0	0,0	0,0	0,0	0,0
15	Latifoglie di invasione miste e varie	17,8	2,0	0,0	0,0	0,0	0,0	0,0	0,0	0,0	0,0	0,0	0,0	0,0	0,0
16	Lecceta costiera termofila	0,0	0,0	0,0	0,0	0,0	0,0	0,0	0,0	0,0	0,0	0,0	0,0	0,0	0,0
17	Lecceta mesoxerofila	0,0	0,0	0,0	0,0	0,0	0,0	0,0	0,0	0,0	0,0	0,0	0,0	0,0	0,0
18	Lecceta rupicola	0,0	0,0	0,0	0,0	0,0	0,0	0,0	0,0	0,0	0,0	0,0	0,0	0,0	0,0
19	Mugheta appenninica	0,0	0,0	0,0	0,0	0,0	0,0	0,0	0,0	0,0	0,0	0,0	0,0	0,0	0,0
20	Orno-ostrieto pioniero	0,0	0,0	0,0	0,0	0,0	0,0	0,0	0,0	0,0	0,0	0,0	0,0	0,0	0,0
21	Ostrieto mesofilo	0,0	0,0	0,0	0,0	0,0	0,0	0,0	0,0	0,0	0,0	0,0	0,0	0,0	0,0
22	Ostrieto mesoxerofilo	0,0	0,0	0,0	0,0	0,0	0,0	0,0	0,0	0,0	0,0	0,0	0,0	0,0	0,0
23	Pineta naturale di pino nero di Villetta Barrea	0,0	0,0	0,0	0,0	0,0	0,0	0,0	0,0	0,0	0,0	0,0	0,0	0,0	0,0
24	Pioppeto di pioppo tremulo	0,0	0,0	0,0	0,0	0,0	0,0	0,0	0,0	0,0	0,0	0,0	0,0	0,0	0,0
25	Pioppo-saliceto ripariale	22,1	0,6	0,0	0,0	0,0	0,0	0,0	0,0	0,0	0,0	0,0	0,0	0,0	0,0
26	Querceto a roverella pioniero	1,1	0,0	0,0	0,0	0,0	0,0	0,0	0,0	0,0	0,0	0,0	0,0	0,0	0,0
27	Querceto a roverella tipico	5,5	0,4	0,0	0,0	0,0	0,0	0,0	0,0	0,0	0,0	0,0	0,0	0,0	0,0
28	Querceto di roverella mesoxerofilo	4,7	4,6	0,0	0,0	0,0	0,0	0,0	0,0	0,0	0,0	0,0	0,0	0,0	0,0
29	Rimboschimento di conifere mediterranee	0,0	0,0	0,0	0,0	0,0	0,0	0,0	0,0	0,0	0,0	0,0	0,0	0,0	0,0
30	Rimboschimento di conifere nella fascia altocollinare e submontana	0,0	0,0	0,0	0,0	0,0	0,0	0,0	0,0	0,0	0,0	0,0	0,0	0,0	0,0
31	Rimboschimento di conifere nella fascia montana	0,0	0,0	0,0	0,0	0,0	0,0	0,0	0,0	0,0	0,0	0,0	0,0	0,0	0,0
32	Robinieto-aillanteto	4,1	6,5	0,0	0,0	0,0	0,0	0,0	0,0	0,0	0,0	0,0	0,0	0,0	0,0
33	Variante Abete bianco	0,0	0,0	0,0	0,0	0,0	0,0	0,0	0,0	0,0	0,0	0,0	0,0	0,0	0,0



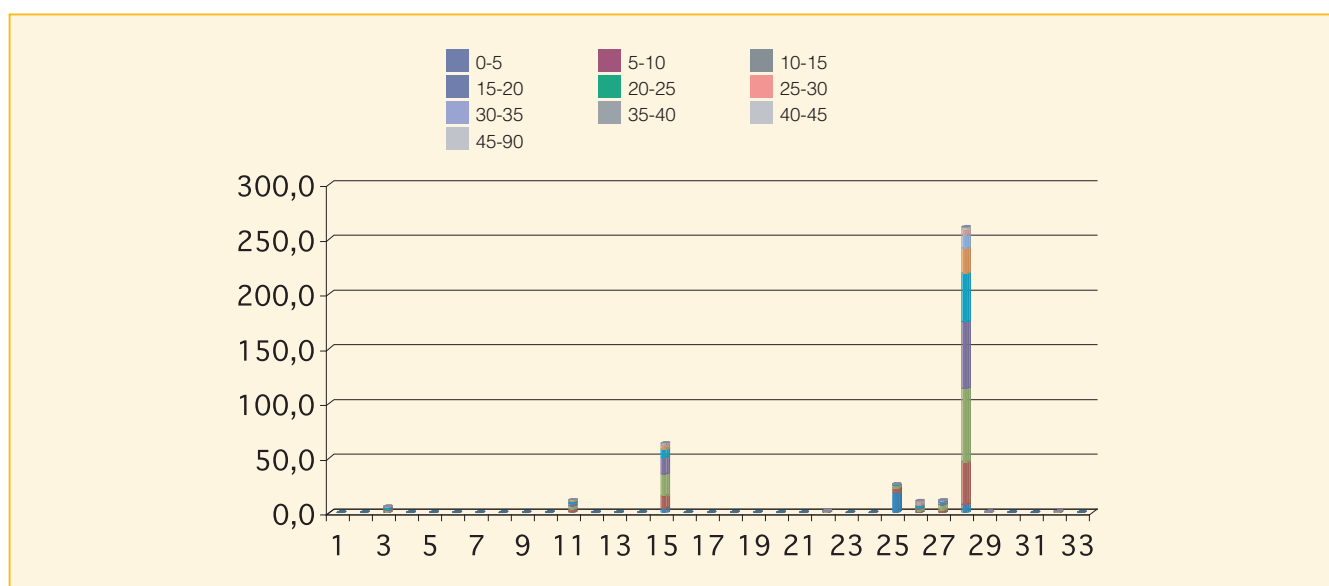


Cod.	Tipologia forestale	Superficie (Ha)
1	Arbusteto a prevalenza di ginepri mesoxerofili	0,0
2	Arbusteto a prevalenza di ginepri nella fascia montana e submontana	0,0
3	Arbusteto a prevalenza di ginestre	5,7
4	Arbusteto a prevalenza di rose, rovi e prugnolo	0,0
5	Arbusteto a prevalenza di specie della macchia	0,0
6	Boscaglia pioniera calanchiva	0,0
7	Boschi di forra	0,0
8	Castagneto (neutrofilo-acidofilo)	0,0
9	Castagneto da frutto	0,0
10	Cerreta mesofila	0,0
11	Cerreta mesoxerofila	11,6
12	Faggeta altomontana rupestre	0,0
13	Faggeta montana (eutrofica-mesoneutrofila-acidofila)	0,0
14	Faggeta termofila e basso montana	0,0
15	Latifoglie di invasione miste e varie	63,7
16	Lecceta costiera termofila	0,0
17	Lecceta mesoxerofila	0,0
18	Lecceta rupicola	0,0
19	Mugheta appenninica	0,0
20	Orno-ostrieto pioniero	0,0
21	Ostrieto mesofilo	0,0
22	Ostrieto mesoxerofilo	1,3
23	Pineta naturale di pino nero di Villetta Barrea	0,0
24	Pioppeto di pioppo tremulo	0,0
25	Pioppo-saliceto ripariale	26,1
26	Querceto a roverella pioniero	10,8
27	Querceto a roverella tipico	11,4
28	Querceto di roverella mesoxerofilo	261,2
29	Rimboschimento di conifere mediterranee	0,6
30	Rimboschimento di conifere nella fascia altocollinare e submontana	0,0
31	Rimboschimento di conifere nella fascia montana	0,0
32	Robinieta-aillanteto	1,1
33	Variante Abete bianco	0,0

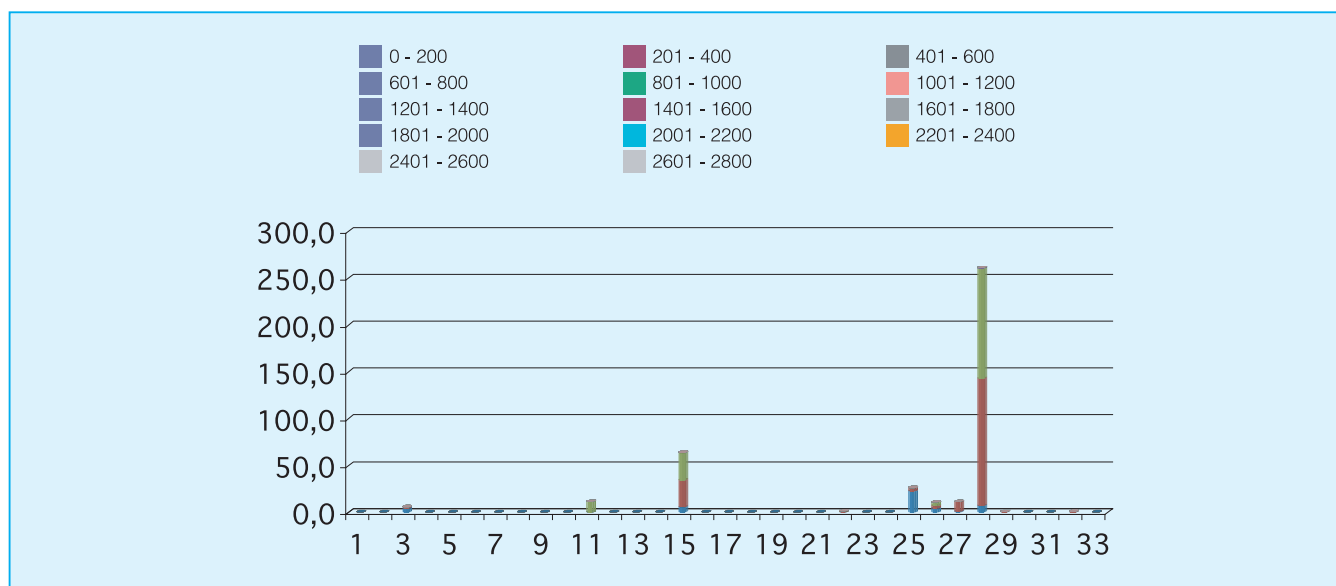
Cod.	Tipologia forestale distribuita per esposizione	NP	N	NE	E	SE	S	SO	O	NO
1	Arbusteto a prevalenza di ginepri mesoxerofili	0,0	0,0	0,0	0,0	0,0	0,0	0,0	0,0	0,0
2	Arbusteto a prevalenza di ginepri nella fascia montana e submontana	0,0	0,0	0,0	0,0	0,0	0,0	0,0	0,0	0,0
3	Arbusteto a prevalenza di ginestre	0,0	0,4	1,0	0,4	1,5	1,3	0,9	0,0	0,1
4	Arbusteto a prevalenza di rose, rovi e prugnolo	0,0	0,0	0,0	0,0	0,0	0,0	0,0	0,0	0,0
5	Arbusteto a prevalenza di specie della macchia	0,0	0,0	0,0	0,0	0,0	0,0	0,0	0,0	0,0
6	Boscaglia pioniera calanchiva	0,0	0,0	0,0	0,0	0,0	0,0	0,0	0,0	0,0
7	Boschi di forra	0,0	0,0	0,0	0,0	0,0	0,0	0,0	0,0	0,0
8	Castagneto (neutrofilo-acidofilo)	0,0	0,0	0,0	0,0	0,0	0,0	0,0	0,0	0,0
9	Castagneto da frutto	0,0	0,0	0,0	0,0	0,0	0,0	0,0	0,0	0,0
10	Cerreta mesofila	0,0	0,0	0,0	0,0	0,0	0,0	0,0	0,0	0,0
11	Cerreta mesoxerofila	0,0	2,1	1,4	0,3	0,1	0,0	1,1	3,1	3,4
12	Faggeta altomontana rupestre	0,0	0,0	0,0	0,0	0,0	0,0	0,0	0,0	0,0
13	Faggeta montana (eutrofica-mesoneutrofila-acidofila)	0,0	0,0	0,0	0,0	0,0	0,0	0,0	0,0	0,0
14	Faggeta termofila e basso montana	0,0	0,0	0,0	0,0	0,0	0,0	0,0	0,0	0,0
15	Latifoglie di invasione miste e varie	0,0	7,6	18,6	16,8	8,2	4,1	1,7	2,6	4,2
16	Lecceta costiera termofila	0,0	0,0	0,0	0,0	0,0	0,0	0,0	0,0	0,0
17	Lecceta mesoxerofila	0,0	0,0	0,0	0,0	0,0	0,0	0,0	0,0	0,0
18	Lecceta rupicola	0,0	0,0	0,0	0,0	0,0	0,0	0,0	0,0	0,0
19	Mugheta appenninica	0,0	0,0	0,0	0,0	0,0	0,0	0,0	0,0	0,0
20	Orno-ostrieto pioniero	0,0	0,0	0,0	0,0	0,0	0,0	0,0	0,0	0,0
21	Ostrieto mesofilo	0,0	0,0	0,0	0,0	0,0	0,0	0,0	0,0	0,0
22	Ostrieto mesoxerofilo	0,0	0,1	0,8	0,4	0,1	0,0	0,0	0,0	0,0
23	Pineta naturale di pino nero di Villetta Barrea	0,0	0,0	0,0	0,0	0,0	0,0	0,0	0,0	0,0
24	Pioppeto di pioppo tremulo	0,0	0,0	0,0	0,0	0,0	0,0	0,0	0,0	0,0
25	Pioppo-saliceto ripariale	0,0	2,4	3,9	4,4	6,7	4,8	1,2	1,2	1,6
26	Querceto a roverella pioniero	0,0	0,3	0,5	2,0	2,1	2,4	2,7	0,3	0,5
27	Querceto a roverella tipico	0,0	0,4	1,8	2,6	2,3	2,0	1,5	0,5	0,3
28	Querceto di roverella mesoxerofilo	0,1	42,0	36,5	47,4	11,7	4,8	14,2	46,8	57,7
29	Rimboschimento di conifere mediterranee	0,0	0,0	0,0	0,0	0,0	0,1	0,1	0,3	0,1
30	Rimboschimento di conifere nella fascia altocollinare e submontana	0,0	0,0	0,0	0,0	0,0	0,0	0,0	0,0	0,0
31	Rimboschimento di conifere nella fascia montana	0,0	0,0	0,0	0,0	0,0	0,0	0,0	0,0	0,0
32	Robiniето-aillanteto	0,0	0,3	0,0	0,0	0,0	0,0	0,0	0,0	0,8
33	Variante Abete bianco	0,0	0,0	0,0	0,0	0,0	0,0	0,0	0,0	0,0

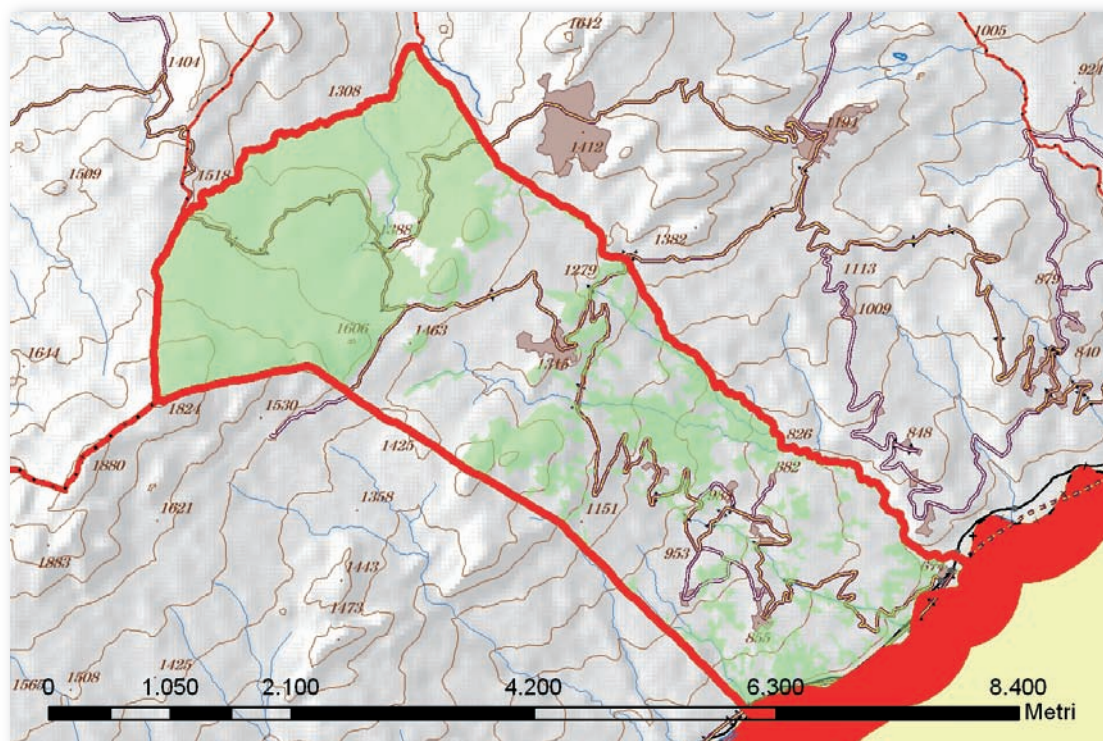


Cod.	Tipologia forestale distribuita per pendenza (gradi)	0-5	5-10	10-15	15-20	20-25	25-30	30-35	35-40	40-45	45-90
1	Arbusteto a prevalenza di ginepri mesoxerofili	0,0	0,0	0,0	0,0	0,0	0,0	0,0	0,0	0,0	0,0
2	Arbusteto a prevalenza di ginepri nella fascia montana e submontana	0,0	0,0	0,0	0,0	0,0	0,0	0,0	0,0	0,0	0,0
3	Arbusteto a prevalenza di ginestre	0,3	0,5	1,2	1,7	0,9	0,6	0,5	0,2	0,0	0,0
4	Arbusteto a prevalenza di rose, rovi e prugnolo	0,0	0,0	0,0	0,0	0,0	0,0	0,0	0,0	0,0	0,0
5	Arbusteto a prevalenza di specie della macchia	0,0	0,0	0,0	0,0	0,0	0,0	0,0	0,0	0,0	0,0
6	Boscaglia pioniera calanchiva	0,0	0,0	0,0	0,0	0,0	0,0	0,0	0,0	0,0	0,0
7	Boschi di forra	0,0	0,0	0,0	0,0	0,0	0,0	0,0	0,0	0,0	0,0
8	Castagneto (neutrofilo-acidofilo)	0,0	0,0	0,0	0,0	0,0	0,0	0,0	0,0	0,0	0,0
9	Castagneto da frutto	0,0	0,0	0,0	0,0	0,0	0,0	0,0	0,0	0,0	0,0
10	Cerreta mesofila	0,0	0,0	0,0	0,0	0,0	0,0	0,0	0,0	0,0	0,0
11	Cerreta mesoxerofila	0,7	2,2	3,0	2,6	1,5	0,9	0,3	0,1	0,1	0,0
12	Faggeta altomontana rupestre	0,0	0,0	0,0	0,0	0,0	0,0	0,0	0,0	0,0	0,0
13	Faggeta montana (eutrofica-mesoneutrofila-acidofila)	0,0	0,0	0,0	0,0	0,0	0,0	0,0	0,0	0,0	0,0
14	Faggeta termofila e basso montana	0,0	0,0	0,0	0,0	0,0	0,0	0,0	0,0	0,0	0,0
15	Latifoglie di invasione miste e varie	3,8	11,8	19,5	15,5	7,6	3,2	1,4	0,6	0,2	0,0
16	Lecceta costiera termofila	0,0	0,0	0,0	0,0	0,0	0,0	0,0	0,0	0,0	0,0
17	Lecceta mesoxerofila	0,0	0,0	0,0	0,0	0,0	0,0	0,0	0,0	0,0	0,0
18	Lecceta rupicola	0,0	0,0	0,0	0,0	0,0	0,0	0,0	0,0	0,0	0,0
19	Mugheta appenninica	0,0	0,0	0,0	0,0	0,0	0,0	0,0	0,0	0,0	0,0
20	Orno-ostrieto pioniero	0,0	0,0	0,0	0,0	0,0	0,0	0,0	0,0	0,0	0,0
21	Ostrieto mesofilo	0,0	0,0	0,0	0,0	0,0	0,0	0,0	0,0	0,0	0,0
22	Ostrieto mesoxerofilo	0,0	0,5	0,5	0,2	0,1	0,0	0,0	0,0	0,0	0,0
23	Pineta naturale di pino nero di Villetta Barrea	0,0	0,0	0,0	0,0	0,0	0,0	0,0	0,0	0,0	0,0
24	Pioppeto di pioppo tremulo	0,0	0,0	0,0	0,0	0,0	0,0	0,0	0,0	0,0	0,0
25	Pioppo-saliceto ripariale	18,0	4,6	2,1	0,8	0,4	0,2	0,0	0,0	0,0	0,0
26	Querceto a roverella pioniero	0,2	1,2	2,2	1,1	1,6	1,5	1,2	1,0	0,5	0,3
27	Querceto a roverella tipico	0,3	2,4	4,3	2,3	1,1	0,5	0,3	0,1	0,1	0,0
28	Querceto di roverella mesoxerofilo	7,3	39,2	66,9	60,9	44,5	22,8	12,3	4,8	2,1	0,4
29	Rimboschimento di conifere mediterranee	0,0	0,3	0,1	0,1	0,1	0,0	0,0	0,0	0,0	0,0
30	Rimboschimento di conifere nella fascia altocollinare e submontana	0,0	0,0	0,0	0,0	0,0	0,0	0,0	0,0	0,0	0,0
31	Rimboschimento di conifere nella fascia montana	0,0	0,0	0,0	0,0	0,0	0,0	0,0	0,0	0,0	0,0
32	Robinietao-aillanteto	0,1	0,4	0,6	0,0	0,0	0,0	0,0	0,0	0,0	0,0
33	Variante Abete bianco	0,0	0,0	0,0	0,0	0,0	0,0	0,0	0,0	0,0	0,0



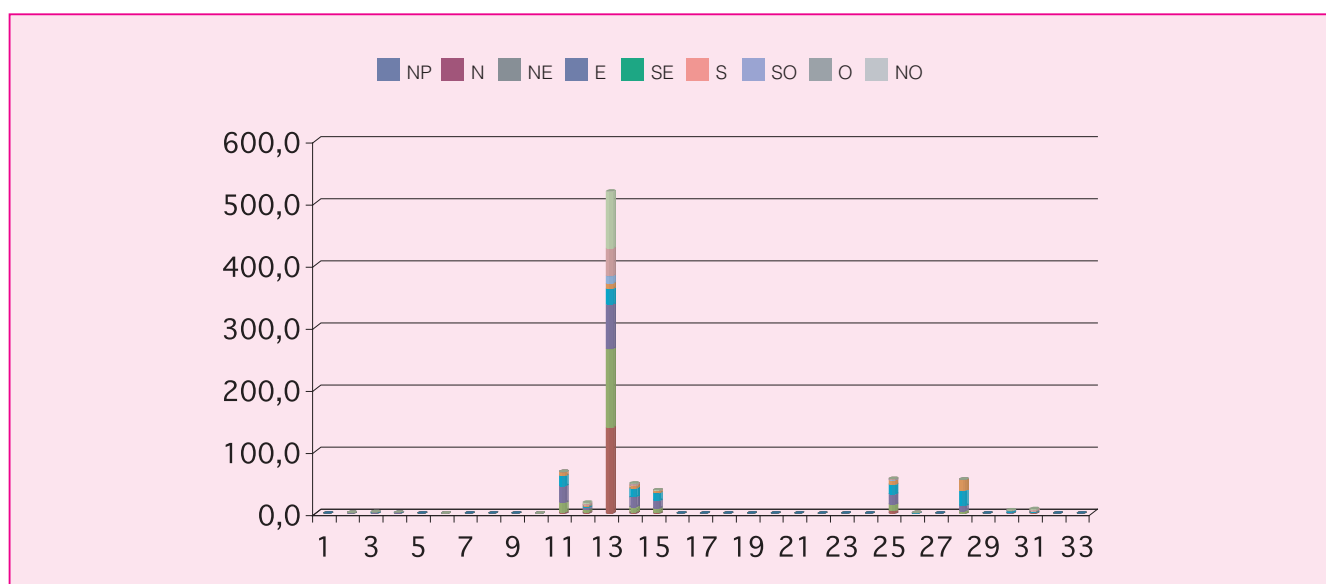
Cod.	Tipologia forestale distribuita per fasce altimetriche	0 200	201 400	401 600	601 800	801 1000	1001 1200	1201 1400	1401 1600	1601 1800	1801 2000	2001 2200	2201 2400	2401 2600	2601 2800
1	Arbusteto a prevalenza di ginepri mesoxerofili	0,0	0,0	0,0	0,0	0,0	0,0	0,0	0,0	0,0	0,0	0,0	0,0	0,0	0,0
2	Arbusteto a prevalenza di ginepri nella fascia montana e submontana	0,0	0,0	0,0	0,0	0,0	0,0	0,0	0,0	0,0	0,0	0,0	0,0	0,0	0,0
3	Arbusteto a prevalenza di ginestre	4,0	1,7	0,0	0,0	0,0	0,0	0,0	0,0	0,0	0,0	0,0	0,0	0,0	0,0
4	Arbusteto a prevalenza di rose, rovi e prugnolo	0,0	0,0	0,0	0,0	0,0	0,0	0,0	0,0	0,0	0,0	0,0	0,0	0,0	0,0
5	Arbusteto a prevalenza di specie della macchia	0,0	0,0	0,0	0,0	0,0	0,0	0,0	0,0	0,0	0,0	0,0	0,0	0,0	0,0
6	Boscaglia pioniera calanchiva	0,0	0,0	0,0	0,0	0,0	0,0	0,0	0,0	0,0	0,0	0,0	0,0	0,0	0,0
7	Boschi di forra	0,0	0,0	0,0	0,0	0,0	0,0	0,0	0,0	0,0	0,0	0,0	0,0	0,0	0,0
8	Castagneto (neutrofilo-acidofilo)	0,0	0,0	0,0	0,0	0,0	0,0	0,0	0,0	0,0	0,0	0,0	0,0	0,0	0,0
9	Castagneto da frutto	0,0	0,0	0,0	0,0	0,0	0,0	0,0	0,0	0,0	0,0	0,0	0,0	0,0	0,0
10	Cerreta mesofila	0,0	0,0	0,0	0,0	0,0	0,0	0,0	0,0	0,0	0,0	0,0	0,0	0,0	0,0
11	Cerreta mesoxerofila	0,0	0,0	11,6	0,0	0,0	0,0	0,0	0,0	0,0	0,0	0,0	0,0	0,0	0,0
12	Faggeta altomontana rupestre	0,0	0,0	0,0	0,0	0,0	0,0	0,0	0,0	0,0	0,0	0,0	0,0	0,0	0,0
13	Faggeta montana (eutrofica-mesoneutrofila-acidofila)	0,0	0,0	0,0	0,0	0,0	0,0	0,0	0,0	0,0	0,0	0,0	0,0	0,0	0,0
14	Faggeta termofila e basso montana	0,0	0,0	0,0	0,0	0,0	0,0	0,0	0,0	0,0	0,0	0,0	0,0	0,0	0,0
15	Latifoglie di invasione miste e varie	5,4	29,2	29,0	0,0	0,0	0,0	0,0	0,0	0,0	0,0	0,0	0,0	0,0	0,0
16	Lecceta costiera termofila	0,0	0,0	0,0	0,0	0,0	0,0	0,0	0,0	0,0	0,0	0,0	0,0	0,0	0,0
17	Lecceta mesoxerofila	0,0	0,0	0,0	0,0	0,0	0,0	0,0	0,0	0,0	0,0	0,0	0,0	0,0	0,0
18	Lecceta rupicola	0,0	0,0	0,0	0,0	0,0	0,0	0,0	0,0	0,0	0,0	0,0	0,0	0,0	0,0
19	Mugheta appenninica	0,0	0,0	0,0	0,0	0,0	0,0	0,0	0,0	0,0	0,0	0,0	0,0	0,0	0,0
20	Orno-ostrieto pioniero	0,0	0,0	0,0	0,0	0,0	0,0	0,0	0,0	0,0	0,0	0,0	0,0	0,0	0,0
21	Ostrieto mesofilo	0,0	0,0	0,0	0,0	0,0	0,0	0,0	0,0	0,0	0,0	0,0	0,0	0,0	0,0
22	Ostrieto mesoxerofilo	0,0	0,8	0,5	0,0	0,0	0,0	0,0	0,0	0,0	0,0	0,0	0,0	0,0	0,0
23	Pineta naturale di pino nero di Villetta Barrea	0,0	0,0	0,0	0,0	0,0	0,0	0,0	0,0	0,0	0,0	0,0	0,0	0,0	0,0
24	Pioppeto di pioppo tremulo	0,0	0,0	0,0	0,0	0,0	0,0	0,0	0,0	0,0	0,0	0,0	0,0	0,0	0,0
25	Pioppo-saliceto ripariale	22,9	3,1	0,0	0,0	0,0	0,0	0,0	0,0	0,0	0,0	0,0	0,0	0,0	0,0
26	Querceto a roverella pioniero	4,3	2,7	3,7	0,1	0,0	0,0	0,0	0,0	0,0	0,0	0,0	0,0	0,0	0,0
27	Querceto a roverella tipico	0,7	10,7	0,0	0,0	0,0	0,0	0,0	0,0	0,0	0,0	0,0	0,0	0,0	0,0
28	Querceto di roverella mesoxerofilo	6,8	136,1	117,5	0,7	0,0	0,0	0,0	0,0	0,0	0,0	0,0	0,0	0,0	0,0
29	Rimboschimento di conifere mediterranee	0,0	0,6	0,0	0,0	0,0	0,0	0,0	0,0	0,0	0,0	0,0	0,0	0,0	0,0
30	Rimboschimento di conifere nella fascia altocollinare e submontana	0,0	0,0	0,0	0,0	0,0	0,0	0,0	0,0	0,0	0,0	0,0	0,0	0,0	0,0
31	Rimboschimento di conifere nella fascia montana	0,0	0,0	0,0	0,0	0,0	0,0	0,0	0,0	0,0	0,0	0,0	0,0	0,0	0,0
32	Robinieta-aillanteto	0,0	1,1	0,0	0,0	0,0	0,0	0,0	0,0	0,0	0,0	0,0	0,0	0,0	0,0
33	Variante Abete bianco	0,0	0,0	0,0	0,0	0,0	0,0	0,0	0,0	0,0	0,0	0,0	0,0	0,0	0,0



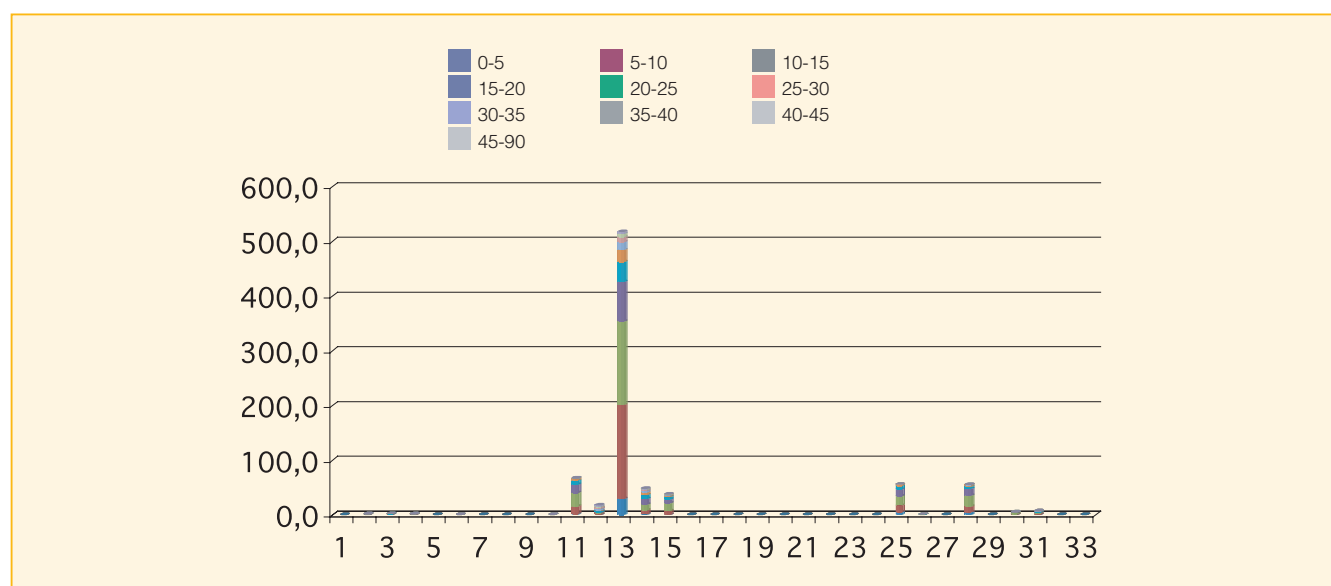


Cod.	Tipologia forestale	Superficie (Ha)
1	Arbusteto a prevalenza di ginepri mesoxerofili	0,0
2	Arbusteto a prevalenza di ginepri nella fascia montana e submontana	1,4
3	Arbusteto a prevalenza di ginestre	2,1
4	Arbusteto a prevalenza di rose, rovi e prugnolo	1,8
5	Arbusteto a prevalenza di specie della macchia	0,0
6	Boscaglia pioniera calanchiva	0,4
7	Boschi di forra	0,0
8	Castagneto (neutrofilo-acidofilo)	0,0
9	Castagneto da frutto	0,0
10	Cerreta mesofila	0,3
11	Cerreta mesoxerofila	67,4
12	Faggeta altomontana rupestre	17,8
13	Faggeta montana (eutrofica-mesoneutrofila-acidofila)	518,0
14	Faggeta termofila e basso montana	48,3
15	Latifoglie di invasione miste e varie	37,8
16	Lecceta costiera termofila	0,0
17	Lecceta mesoxerofila	0,0
18	Lecceta rupicola	0,0
19	Mugheta appenninica	0,0
20	Orno-ostrieto pioniero	0,0
21	Ostrieto mesofilo	0,0
22	Ostrieto mesoxerofilo	0,0
23	Pineta naturale di pino nero di Villetta Barrea	0,0
24	Pioppeto di pioppo tremulo	0,0
25	Pioppo-saliceto ripariale	55,8
26	Querceto a roverella pioniero	0,9
27	Querceto a roverella tipico	0,0
28	Querceto di roverella mesoxerofilo	55,0
29	Rimboschimento di conifere mediterranee	0,0
30	Rimboschimento di conifere nella fascia altocollinare e submontana	5,0
31	Rimboschimento di conifere nella fascia montana	7,2
32	Robinieta-ailanteto	0,0
33	Variante Abete bianco	0,0


Cod.	Tipologia forestale distribuita per esposizione	NP	N	NE	E	SE	S	SO	O	NO
1	Arbusteto a prevalenza di ginepri mesoxerofili	0,0	0,0	0,0	0,0	0,0	0,0	0,0	0,0	0,0
2	Arbusteto a prevalenza di ginepri nella fascia montana e submontana	0,0	0,0	0,0	0,8	0,6	0,0	0,0	0,0	0,0
3	Arbusteto a prevalenza di ginestre	0,0	0,0	0,1	0,6	1,4	0,0	0,0	0,0	0,0
4	Arbusteto a prevalenza di rose, rovi e prugnolo	0,0	0,0	0,3	1,3	0,2	0,0	0,0	0,0	0,0
5	Arbusteto a prevalenza di specie della macchia	0,0	0,0	0,0	0,0	0,0	0,0	0,0	0,0	0,0
6	Boscaglia pioniera calanchiva	0,0	0,0	0,2	0,1	0,0	0,0	0,0	0,0	0,0
7	Boschi di forra	0,0	0,0	0,0	0,0	0,0	0,0	0,0	0,0	0,0
8	Castagneto (neutrofilo-acidofilo)	0,0	0,0	0,0	0,0	0,0	0,0	0,0	0,0	0,0
9	Castagneto da frutto	0,0	0,0	0,0	0,0	0,0	0,0	0,0	0,0	0,0
10	Cerreta mesofila	0,0	0,0	0,0	0,0	0,1	0,1	0,0	0,0	0,0
11	Cerreta mesoxerofila	0,0	2,1	15,5	26,7	16,5	6,1	0,5	0,0	0,1
12	Faggeta altomontana rupestre	0,0	2,2	3,7	3,7	2,2	1,4	0,4	1,8	2,4
13	Faggeta montana (eutrofica-mesoneutrofila-acidofila)	0,1	138,5	126,4	71,6	25,3	8,5	11,7	44,4	91,6
14	Faggeta termofila e basso montana	0,0	1,8	8,8	15,9	14,3	4,1	0,8	1,5	1,1
15	Latifoglie di invasione miste e varie	0,0	1,5	7,3	12,3	12,5	4,1	0,2	0,0	0,0
16	Lecceta costiera termofila	0,0	0,0	0,0	0,0	0,0	0,0	0,0	0,0	0,0
17	Lecceta mesoxerofila	0,0	0,0	0,0	0,0	0,0	0,0	0,0	0,0	0,0
18	Lecceta rupicola	0,0	0,0	0,0	0,0	0,0	0,0	0,0	0,0	0,0
19	Mugheta appenninica	0,0	0,0	0,0	0,0	0,0	0,0	0,0	0,0	0,0
20	Orno-ostrieto pioniero	0,0	0,0	0,0	0,0	0,0	0,0	0,0	0,0	0,0
21	Ostrieto mesofilo	0,0	0,0	0,0	0,0	0,0	0,0	0,0	0,0	0,0
22	Ostrieto mesoxerofilo	0,0	0,0	0,0	0,0	0,0	0,0	0,0	0,0	0,0
23	Pineta naturale di pino nero di Villetta Barrea	0,0	0,0	0,0	0,0	0,0	0,0	0,0	0,0	0,0
24	Pioppeto di pioppo tremulo	0,0	0,0	0,0	0,0	0,0	0,0	0,0	0,0	0,0
25	Pioppo-saliceto ripariale	0,0	4,2	10,3	16,4	15,9	7,4	0,9	0,3	0,4
26	Querceto a roverella pioniero	0,0	0,0	0,0	0,3	0,6	0,1	0,0	0,0	0,0
27	Querceto a roverella tipico	0,0	0,0	0,0	0,0	0,0	0,0	0,0	0,0	0,0
28	Querceto di roverella mesoxerofilo	0,0	0,5	3,9	8,0	24,4	17,5	0,5	0,0	0,2
29	Rimboschimento di conifere mediterranee	0,0	0,0	0,0	0,0	0,0	0,0	0,0	0,0	0,0
30	Rimboschimento di conifere nella fascia altocollinare e submontana	0,0	0,3	0,2	1,1	2,9	0,2	0,0	0,0	0,2
31	Rimboschimento di conifere nella fascia montana	0,1	0,7	0,5	1,0	0,7	0,7	0,5	1,9	1,0
32	Robinieto-aillanteto	0,0	0,0	0,0	0,0	0,0	0,0	0,0	0,0	0,0
33	Variante Abete bianco	0,0	0,0	0,0	0,0	0,0	0,0	0,0	0,0	0,0

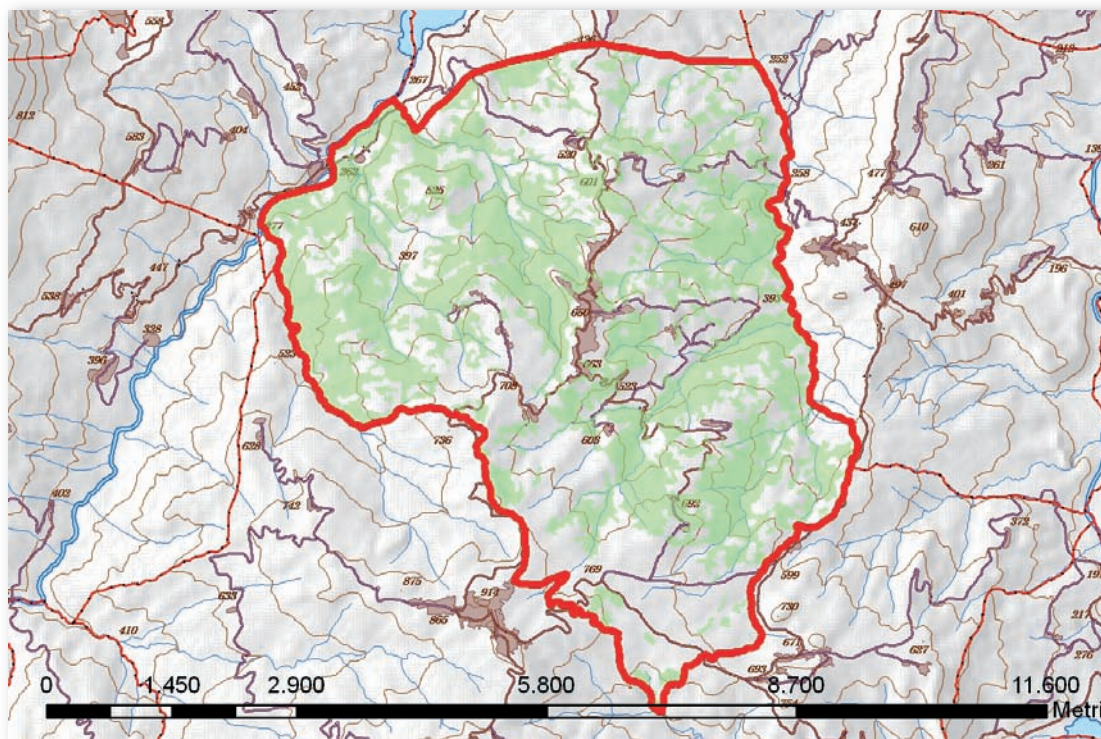


Cod.	Tipologia forestale distribuita per pendenza (gradi)	0-5	5-10	10-15	15-20	20-25	25-30	30-35	35-40	40-45	45-90
1	Arbusteto a prevalenza di ginepri mesoxerofili	0,0	0,0	0,0	0,0	0,0	0,0	0,0	0,0	0,0	0,0
2	Arbusteto a prevalenza di ginepri nella fascia montana e submontana	0,0	0,2	0,5	0,6	0,1	0,0	0,0	0,0	0,0	0,0
3	Arbusteto a prevalenza di ginestre	0,0	1,1	0,6	0,3	0,1	0,0	0,0	0,0	0,0	0,0
4	Arbusteto a prevalenza di rose, rovi e prugnolo	0,0	1,1	0,5	0,2	0,0	0,0	0,0	0,0	0,0	0,0
5	Arbusteto a prevalenza di specie della macchia	0,0	0,0	0,0	0,0	0,0	0,0	0,0	0,0	0,0	0,0
6	Boscaglia pioniera calanchiva	0,1	0,1	0,1	0,1	0,0	0,0	0,0	0,0	0,0	0,0
7	Boschi di forra	0,0	0,0	0,0	0,0	0,0	0,0	0,0	0,0	0,0	0,0
8	Castagneto (neutrofilo-acidofilo)	0,0	0,0	0,0	0,0	0,0	0,0	0,0	0,0	0,0	0,0
9	Castagneto da frutto	0,0	0,0	0,0	0,0	0,0	0,0	0,0	0,0	0,0	0,0
10	Cerreta mesofila	0,0	0,0	0,0	0,1	0,1	0,1	0,0	0,0	0,0	0,0
11	Cerreta mesoxerofila	1,1	14,5	24,1	15,9	7,2	3,1	1,1	0,2	0,1	0,0
12	Faggeta altomontana rupestre	0,2	2,8	1,3	1,2	1,5	1,9	2,5	2,4	2,1	1,9
13	Faggeta montana (eutrofica-mesoneutrofila-acidofila)	29,5	171,6	152,6	72,6	36,8	21,4	14,6	9,1	5,8	4,0
14	Faggeta termofila e basso montana	1,2	7,1	11,1	10,4	7,1	4,3	3,1	1,6	1,1	1,3
15	Latifoglie di invasione miste e varie	0,5	7,3	13,5	7,7	4,1	1,9	1,3	0,8	0,5	0,3
16	Lecceta costiera termofila	0,0	0,0	0,0	0,0	0,0	0,0	0,0	0,0	0,0	0,0
17	Lecceta mesoxerofila	0,0	0,0	0,0	0,0	0,0	0,0	0,0	0,0	0,0	0,0
18	Lecceta rupicola	0,0	0,0	0,0	0,0	0,0	0,0	0,0	0,0	0,0	0,0
19	Mugheta appenninica	0,0	0,0	0,0	0,0	0,0	0,0	0,0	0,0	0,0	0,0
20	Orno-ostrieto pioniero	0,0	0,0	0,0	0,0	0,0	0,0	0,0	0,0	0,0	0,0
21	Ostrieto mesofilo	0,0	0,0	0,0	0,0	0,0	0,0	0,0	0,0	0,0	0,0
22	Ostrieto mesoxerofilo	0,0	0,0	0,0	0,0	0,0	0,0	0,0	0,0	0,0	0,0
23	Pineta naturale di pino nero di Villetta Barrea	0,0	0,0	0,0	0,0	0,0	0,0	0,0	0,0	0,0	0,0
24	Pioppeto di pioppo tremulo	0,0	0,0	0,0	0,0	0,0	0,0	0,0	0,0	0,0	0,0
25	Pioppo-saliceto ripariale	4,7	12,5	17,1	12,4	6,2	2,3	0,6	0,1	0,0	0,0
26	Querceto a roverella pioniero	0,0	0,0	0,2	0,5	0,2	0,1	0,0	0,0	0,0	0,0
27	Querceto a roverella tipico	0,0	0,0	0,0	0,0	0,0	0,0	0,0	0,0	0,0	0,0
28	Querceto di roverella mesoxerofilo	4,4	10,8	20,6	11,9	4,6	1,8	0,8	0,1	0,0	0,0
29	Rimboschimento di conifere mediterranee	0,0	0,0	0,0	0,0	0,0	0,0	0,0	0,0	0,0	0,0
30	Rimboschimento di conifere nella fascia altocollinare e submontana	0,1	1,2	2,5	0,7	0,4	0,1	0,0	0,0	0,0	0,0
31	Rimboschimento di conifere nella fascia montana	0,5	2,2	1,6	0,7	0,8	0,7	0,5	0,2	0,1	0,0
32	Robinieta-aillanteto	0,0	0,0	0,0	0,0	0,0	0,0	0,0	0,0	0,0	0,0
33	Variante Abete bianco	0,0	0,0	0,0	0,0	0,0	0,0	0,0	0,0	0,0	0,0



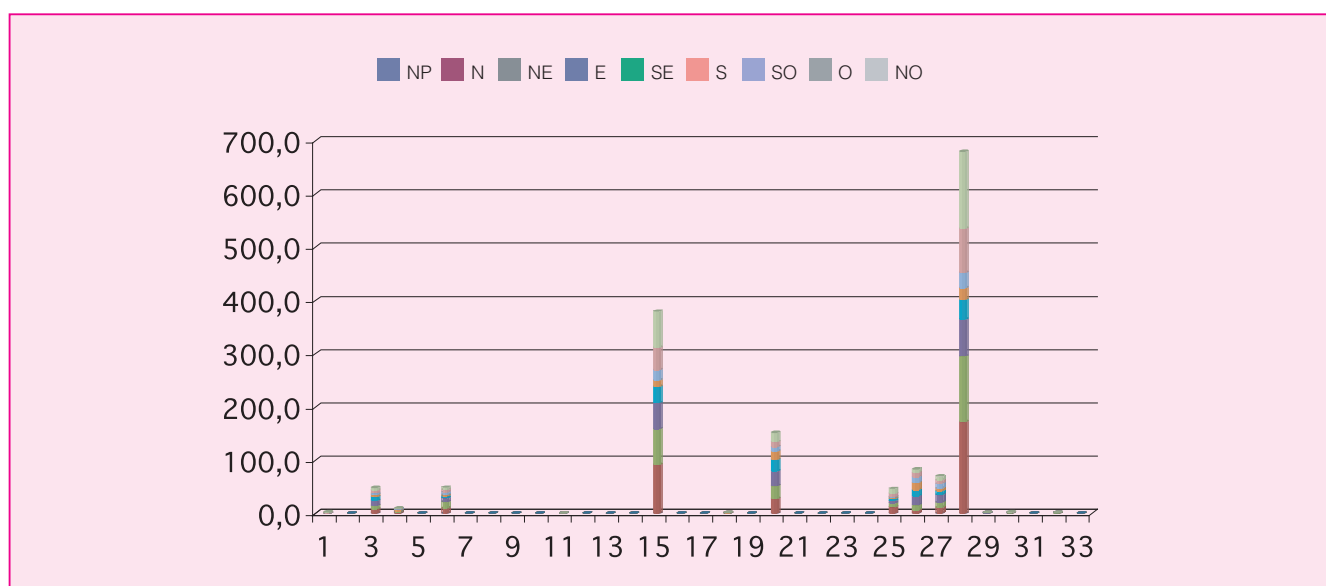
Cod.	Tipologia forestale distribuita per fasce altimetriche	0 200	201 400	401 600	601 800	801 1000	1001 1200	1201 1400	1401 1600	1601 1800	1801 2000	2001 2200	2201 2400	2401 2600	2601 2800
1	Arbusteto a prevalenza di ginepri mesoxerofili	0,0	0,0	0,0	0,0	0,0	0,0	0,0	0,0	0,0	0,0	0,0	0,0	0,0	0,0
2	Arbusteto a prevalenza di ginepri nella fascia montana e submontana	0,0	0,0	0,0	0,0	0,0	0,0	0,0	1,4	0,0	0,0	0,0	0,0	0,0	0,0
3	Arbusteto a prevalenza di ginestre	0,0	0,0	0,0	0,0	0,0	0,0	2,1	0,0	0,0	0,0	0,0	0,0	0,0	0,0
4	Arbusteto a prevalenza di rose, rovi e prugnolo	0,0	0,0	0,0	0,0	0,0	0,0	1,8	0,0	0,0	0,0	0,0	0,0	0,0	0,0
5	Arbusteto a prevalenza di specie della macchia	0,0	0,0	0,0	0,0	0,0	0,0	0,0	0,0	0,0	0,0	0,0	0,0	0,0	0,0
6	Boscaglia pioniera calanchiva	0,0	0,0	0,0	0,4	0,0	0,0	0,0	0,0	0,0	0,0	0,0	0,0	0,0	0,0
7	Boschi di forra	0,0	0,0	0,0	0,0	0,0	0,0	0,0	0,0	0,0	0,0	0,0	0,0	0,0	0,0
8	Castagneto (neutrofilo-acidofilo)	0,0	0,0	0,0	0,0	0,0	0,0	0,0	0,0	0,0	0,0	0,0	0,0	0,0	0,0
9	Castagneto da frutto	0,0	0,0	0,0	0,0	0,0	0,0	0,0	0,0	0,0	0,0	0,0	0,0	0,0	0,0
10	Cerreta mesofila	0,0	0,0	0,0	0,0	0,2	0,1	0,0	0,0	0,0	0,0	0,0	0,0	0,0	0,0
11	Cerreta mesoxerofila	0,0	0,0	0,0	4,2	35,1	28,1	0,0	0,0	0,0	0,0	0,0	0,0	0,0	0,0
12	Faggeta altomontana rupestre	0,0	0,0	0,0	0,0	0,0	0,0	4,3	13,5	0,0	0,0	0,0	0,0	0,0	0,0
13	Faggeta montana (eutrofica-mesoneutrofila-acidofila)	0,0	0,0	0,0	0,0	0,0	0,0	124,4	322,8	70,2	0,6	0,0	0,0	0,0	0,0
14	Faggeta termofila e basso montana	0,0	0,0	0,0	0,0	1,3	9,1	22,9	14,9	0,0	0,0	0,0	0,0	0,0	0,0
15	Latifoglie di invasione miste e varie	0,0	0,0	0,0	5,4	10,0	8,7	9,6	4,1	0,0	0,0	0,0	0,0	0,0	0,0
16	Lecceta costiera termofila	0,0	0,0	0,0	0,0	0,0	0,0	0,0	0,0	0,0	0,0	0,0	0,0	0,0	0,0
17	Lecceta mesoxerofila	0,0	0,0	0,0	0,0	0,0	0,0	0,0	0,0	0,0	0,0	0,0	0,0	0,0	0,0
18	Lecceta rupicola	0,0	0,0	0,0	0,0	0,0	0,0	0,0	0,0	0,0	0,0	0,0	0,0	0,0	0,0
19	Mugheta appenninica	0,0	0,0	0,0	0,0	0,0	0,0	0,0	0,0	0,0	0,0	0,0	0,0	0,0	0,0
20	Orno-ostrieto pioniero	0,0	0,0	0,0	0,0	0,0	0,0	0,0	0,0	0,0	0,0	0,0	0,0	0,0	0,0
21	Ostrieto mesofilo	0,0	0,0	0,0	0,0	0,0	0,0	0,0	0,0	0,0	0,0	0,0	0,0	0,0	0,0
22	Ostrieto mesoxerofilo	0,0	0,0	0,0	0,0	0,0	0,0	0,0	0,0	0,0	0,0	0,0	0,0	0,0	0,0
23	Pineta naturale di pino nero di Villetta Barrea	0,0	0,0	0,0	0,0	0,0	0,0	0,0	0,0	0,0	0,0	0,0	0,0	0,0	0,0
24	Pioppeto di pioppo tremulo	0,0	0,0	0,0	0,0	0,0	0,0	0,0	0,0	0,0	0,0	0,0	0,0	0,0	0,0
25	Pioppo-saliceto ripariale	0,0	0,0	0,0	17,3	19,5	11,3	7,7	0,0	0,0	0,0	0,0	0,0	0,0	0,0
26	Querceto a roverella pioniero	0,0	0,0	0,0	0,9	0,0	0,0	0,0	0,0	0,0	0,0	0,0	0,0	0,0	0,0
27	Querceto a roverella tipico	0,0	0,0	0,0	0,0	0,0	0,0	0,0	0,0	0,0	0,0	0,0	0,0	0,0	0,0
28	Querceto di roverella mesoxerofilo	0,0	0,0	0,0	40,6	14,4	0,0	0,0	0,0	0,0	0,0	0,0	0,0	0,0	0,0
29	Rimboschimento di conifere mediterranee	0,0	0,0	0,0	0,0	0,0	0,0	0,0	0,0	0,0	0,0	0,0	0,0	0,0	0,0
30	Rimboschimento di conifere nella fascia altocollinare e submontana	0,0	0,0	0,0	0,0	5,0	0,0	0,0	0,0	0,0	0,0	0,0	0,0	0,0	0,0
31	Rimboschimento di conifere nella fascia montana	0,0	0,0	0,0	0,0	0,0	0,0	3,2	4,0	0,0	0,0	0,0	0,0	0,0	0,0
32	Robinieta-aillanteto	0,0	0,0	0,0	0,0	0,0	0,0	0,0	0,0	0,0	0,0	0,0	0,0	0,0	0,0
33	Variante Abete bianco	0,0	0,0	0,0	0,0	0,0	0,0	0,0	0,0	0,0	0,0	0,0	0,0	0,0	0,0



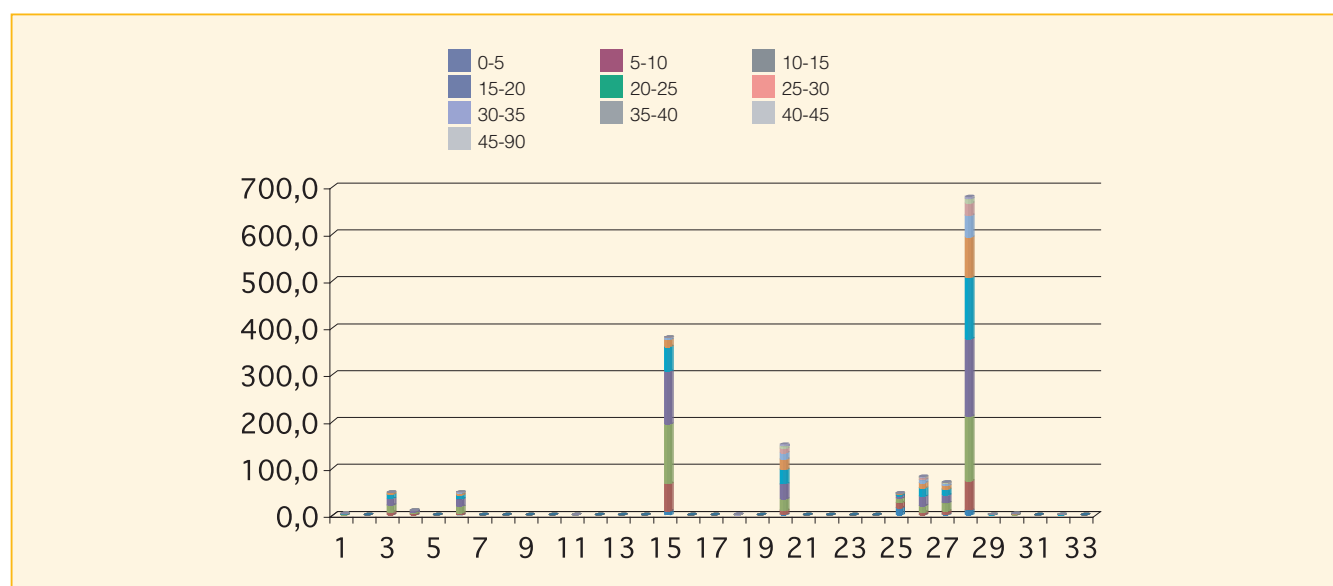


Cod.	Tipologia forestale	Superficie (Ha)
1	Arbusteto a prevalenza di ginepri mesoxerofili	3,1
2	Arbusteto a prevalenza di ginepri nella fascia montana e submontana	0,0
3	Arbusteto a prevalenza di ginestre	48,6
4	Arbusteto a prevalenza di rose, rovi e prugnolo	10,3
5	Arbusteto a prevalenza di specie della macchia	0,0
6	Boscaglia pioniera calanchiva	49,0
7	Boschi di forra	0,0
8	Castagneto (neutrofilo-acidofilo)	0,0
9	Castagneto da frutto	0,0
10	Cerreta mesofila	0,0
11	Cerreta mesoxerofila	0,4
12	Faggeta altomontana rupestre	0,0
13	Faggeta montana (eutrofica-mesoneutrofila-acidofila)	0,0
14	Faggeta termofila e basso montana	0,0
15	Latifoglie di invasione miste e varie	379,4
16	Lecceta costiera termofila	0,0
17	Lecceta mesoxerofila	0,0
18	Lecceta rupicola	1,4
19	Mugheta appenninica	0,0
20	Orno-ostrieto pioniero	151,3
21	Ostrieto mesofilo	0,0
22	Ostrieto mesoxerofilo	0,0
23	Pineta naturale di pino nero di Villetta Barrea	0,0
24	Pioppeto di pioppo tremulo	0,0
25	Pioppo-saliceto ripariale	46,6
26	Querceto a roverella pioniero	82,8
27	Querceto a roverella tipico	70,2
28	Querceto di roverella mesoxerofilo	679,2
29	Rimboscimento di conifere mediterranee	1,3
30	Rimboscimento di conifere nella fascia altocollinare e submontana	2,9
31	Rimboscimento di conifere nella fascia montana	0,0
32	Robinetto-aillanteto	1,3
33	Variante Abete bianco	0,0

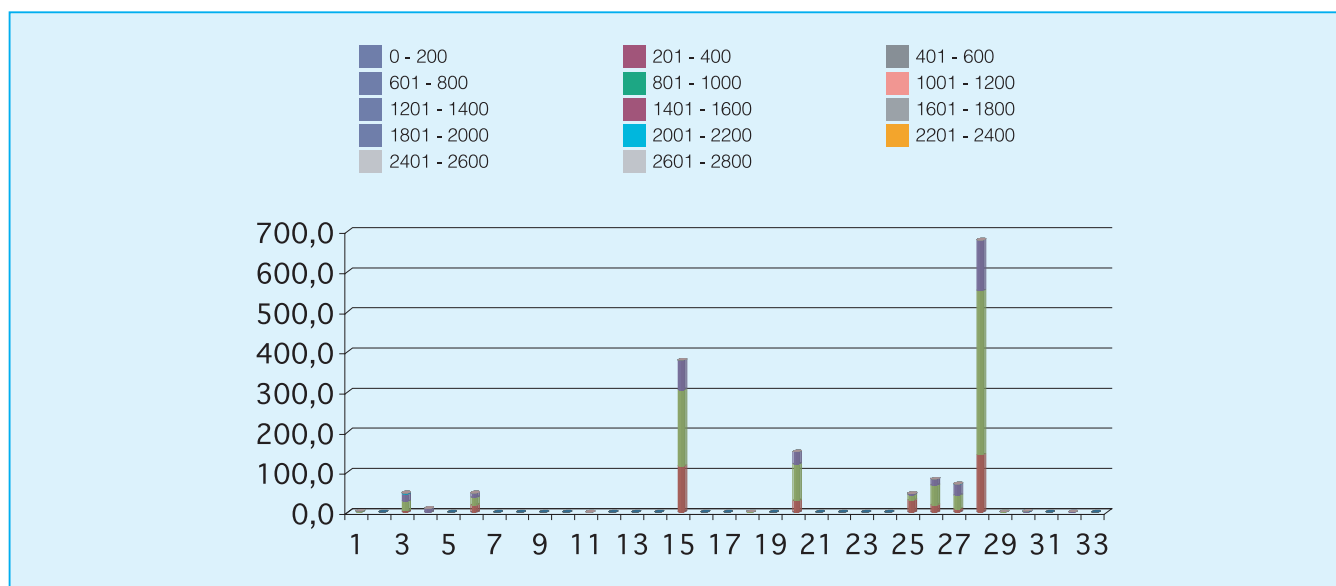
Cod.	Tipologia forestale distribuita per esposizione	NP	N	NE	E	SE	S	SO	O	NO
1	Arbusteto a prevalenza di ginepri mesoxerofili	0,0	0,0	0,0	0,0	0,0	0,3	0,3	1,1	1,4
2	Arbusteto a prevalenza di ginepri nella fascia montana e submontana	0,0	0,0	0,0	0,0	0,0	0,0	0,0	0,0	0,0
3	Arbusteto a prevalenza di ginestre	0,0	8,2	6,3	9,9	6,8	4,3	2,6	5,1	5,4
4	Arbusteto a prevalenza di rose, rovi e prugnolo	0,0	2,8	1,3	0,7	0,4	1,6	1,9	0,4	1,2
5	Arbusteto a prevalenza di specie della macchia	0,0	0,0	0,0	0,0	0,0	0,0	0,0	0,0	0,0
6	Boscaglia pioniera calanchiva	0,0	9,5	12,4	7,7	3,0	3,0	4,8	4,4	4,2
7	Boschi di forra	0,0	0,0	0,0	0,0	0,0	0,0	0,0	0,0	0,0
8	Castagneto (neutrofilo-acidofilo)	0,0	0,0	0,0	0,0	0,0	0,0	0,0	0,0	0,0
9	Castagneto da frutto	0,0	0,0	0,0	0,0	0,0	0,0	0,0	0,0	0,0
10	Cerreta mesofila	0,0	0,0	0,0	0,0	0,0	0,0	0,0	0,0	0,0
11	Cerreta mesoxerofila	0,0	0,0	0,0	0,1	0,0	0,2	0,0	0,0	0,0
12	Faggeta altomontana rupestre	0,0	0,0	0,0	0,0	0,0	0,0	0,0	0,0	0,0
13	Faggeta montana (eutrofica-mesoneutrofila-acidofila)	0,0	0,0	0,0	0,0	0,0	0,0	0,0	0,0	0,0
14	Faggeta termofila e basso montana	0,0	0,0	0,0	0,0	0,0	0,0	0,0	0,0	0,0
15	Latifoglie di invasione miste e varie	0,0	91,3	67,1	49,1	30,3	12,4	19,6	41,7	67,8
16	Lecceta costiera termofila	0,0	0,0	0,0	0,0	0,0	0,0	0,0	0,0	0,0
17	Lecceta mesoxerofila	0,0	0,0	0,0	0,0	0,0	0,0	0,0	0,0	0,0
18	Lecceta rupicola	0,0	0,1	0,1	0,0	0,1	0,7	0,3	0,1	0,0
19	Mugheta appenninica	0,0	0,0	0,0	0,0	0,0	0,0	0,0	0,0	0,0
20	Orno-ostrieto pioniero	0,0	27,7	24,0	28,2	21,3	15,4	9,0	8,8	16,9
21	Ostrieto mesofilo	0,0	0,0	0,0	0,0	0,0	0,0	0,0	0,0	0,0
22	Ostrieto mesoxerofilo	0,0	0,0	0,0	0,0	0,0	0,0	0,0	0,0	0,0
23	Pineta naturale di pino nero di Villetta Barrea	0,0	0,0	0,0	0,0	0,0	0,0	0,0	0,0	0,0
24	Pioppeto di pioppo tremulo	0,0	0,0	0,0	0,0	0,0	0,0	0,0	0,0	0,0
25	Pioppo-saliceto ripariale	0,0	12,5	6,5	4,7	4,5	1,9	1,7	5,3	9,6
26	Querceto a roverella pioniero	0,0	6,0	9,6	17,3	11,5	13,9	10,6	8,7	5,2
27	Querceto a roverella tipico	0,0	10,7	10,1	14,3	6,8	5,0	9,1	6,5	7,6
28	Querceto di roverella mesoxerofilo	0,0	171,7	123,5	68,7	37,3	22,3	28,4	83,6	143,8
29	Rimboschimento di conifere mediterranee	0,0	0,0	0,5	0,8	0,0	0,0	0,0	0,0	0,0
30	Rimboschimento di conifere nella fascia altocollinare e submontana	0,0	0,8	0,1	0,0	0,0	0,0	0,0	0,3	1,7
31	Rimboschimento di conifere nella fascia montana	0,0	0,0	0,0	0,0	0,0	0,0	0,0	0,0	0,0
32	Robinieta-aillanteto	0,0	0,5	0,8	0,1	0,0	0,0	0,0	0,0	0,0
33	Variante Abete bianco	0,0	0,0	0,0	0,0	0,0	0,0	0,0	0,0	0,0

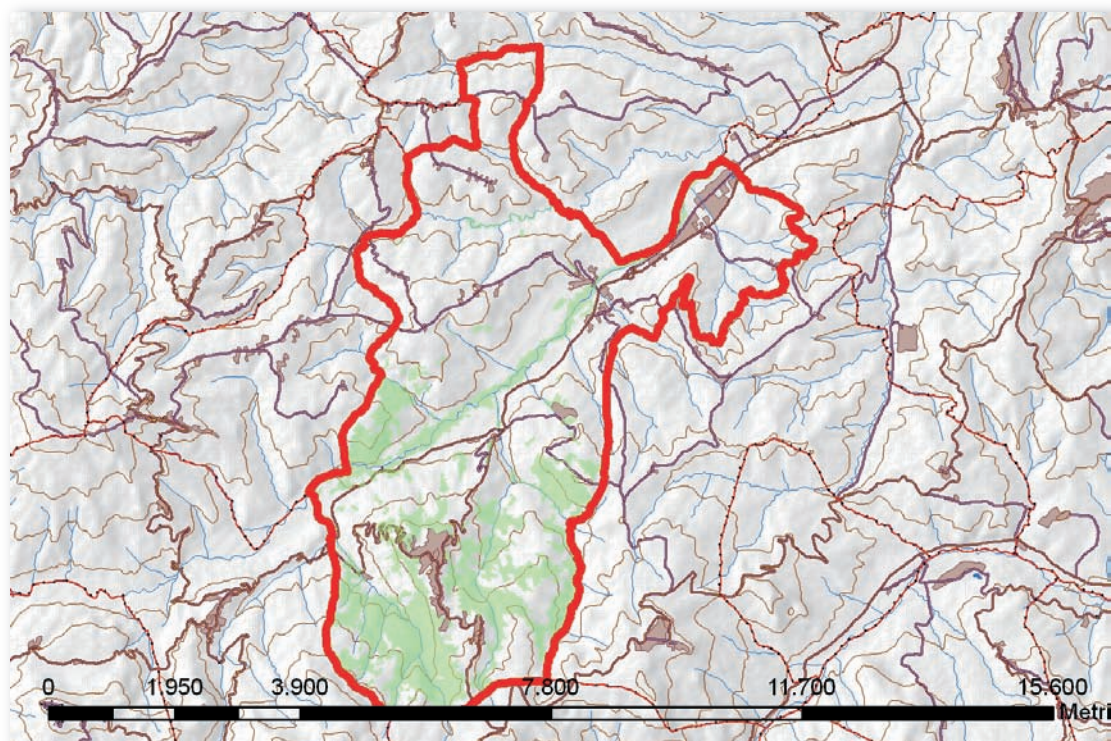


Cod.	Tipologia forestale distribuita per pendenza (gradi)	0-5	5-10	10-15	15-20	20-25	25-30	30-35	35-40	40-45	45-90
1	Arbusteto a prevalenza di ginepri mesoxerofili	0,0	0,4	0,7	1,1	0,8	0,1	0,0	0,0	0,0	0,0
2	Arbusteto a prevalenza di ginepri nella fascia montana e submontana	0,0	0,0	0,0	0,0	0,0	0,0	0,0	0,0	0,0	0,0
3	Arbusteto a prevalenza di ginestre	0,8	4,8	15,4	14,2	9,0	3,2	0,9	0,2	0,0	0,0
4	Arbusteto a prevalenza di rose, rovi e prugnolo	0,5	2,2	3,8	2,7	0,9	0,2	0,1	0,0	0,0	0,0
5	Arbusteto a prevalenza di specie della macchia	0,0	0,0	0,0	0,0	0,0	0,0	0,0	0,0	0,0	0,0
6	Boscaglia pioniera calanchiva	0,4	4,6	13,7	15,5	8,9	3,7	1,1	0,5	0,3	0,4
7	Boschi di forra	0,0	0,0	0,0	0,0	0,0	0,0	0,0	0,0	0,0	0,0
8	Castagneto (neutrofilo-acidofilo)	0,0	0,0	0,0	0,0	0,0	0,0	0,0	0,0	0,0	0,0
9	Castagneto da frutto	0,0	0,0	0,0	0,0	0,0	0,0	0,0	0,0	0,0	0,0
10	Cerreta mesofila	0,0	0,0	0,0	0,0	0,0	0,0	0,0	0,0	0,0	0,0
11	Cerreta mesoxerofila	0,0	0,1	0,1	0,1	0,0	0,0	0,0	0,0	0,0	0,0
12	Faggeta altomontana rupestre	0,0	0,0	0,0	0,0	0,0	0,0	0,0	0,0	0,0	0,0
13	Faggeta montana (eutrofica-mesoneutrofila-acidofila)	0,0	0,0	0,0	0,0	0,0	0,0	0,0	0,0	0,0	0,0
14	Faggeta termofila e basso montana	0,0	0,0	0,0	0,0	0,0	0,0	0,0	0,0	0,0	0,0
15	Latifoglie di invasione miste e varie	8,8	58,1	126,8	113,1	53,2	14,7	3,5	0,9	0,2	0,0
16	Lecceta costiera termofila	0,0	0,0	0,0	0,0	0,0	0,0	0,0	0,0	0,0	0,0
17	Lecceta mesoxerofila	0,0	0,0	0,0	0,0	0,0	0,0	0,0	0,0	0,0	0,0
18	Lecceta rupicola	0,0	0,0	0,1	0,1	0,1	0,1	0,1	0,1	0,2	0,6
19	Mugheta appenninica	0,0	0,0	0,0	0,0	0,0	0,0	0,0	0,0	0,0	0,0
20	Orno-ostrieto pioniero	1,2	9,1	23,5	32,7	30,9	21,3	14,0	9,3	5,0	4,2
21	Ostrieto mesofilo	0,0	0,0	0,0	0,0	0,0	0,0	0,0	0,0	0,0	0,0
22	Ostrieto mesoxerofilo	0,0	0,0	0,0	0,0	0,0	0,0	0,0	0,0	0,0	0,0
23	Pineta naturale di pino nero di Villetta Barrea	0,0	0,0	0,0	0,0	0,0	0,0	0,0	0,0	0,0	0,0
24	Pioppeto di pioppo tremulo	0,0	0,0	0,0	0,0	0,0	0,0	0,0	0,0	0,0	0,0
25	Pioppo-saliceto ripariale	15,4	11,1	8,8	5,9	3,0	1,3	0,6	0,3	0,1	0,1
26	Querceto a roverella pioniero	0,6	5,0	13,7	20,2	17,8	11,2	6,9	3,6	2,1	1,7
27	Querceto a roverella tipico	2,1	7,0	17,1	16,4	12,5	8,1	4,1	1,8	0,7	0,5
28	Querceto di roverella mesoxerofilo	10,6	62,1	137,8	165,5	131,3	85,1	47,3	25,1	9,4	4,9
29	Rimboschimento di conifere mediterranee	0,0	0,0	0,3	0,5	0,4	0,1	0,0	0,0	0,0	0,0
30	Rimboschimento di conifere nella fascia altocollinare e submontana	0,1	0,4	1,0	0,4	0,3	0,1	0,1	0,1	0,1	0,2
31	Rimboschimento di conifere nella fascia montana	0,0	0,0	0,0	0,0	0,0	0,0	0,0	0,0	0,0	0,0
32	Robiniето-aillanteto	0,5	0,2	0,0	0,0	0,2	0,1	0,2	0,0	0,0	0,0
33	Variante Abete bianco	0,0	0,0	0,0	0,0	0,0	0,0	0,0	0,0	0,0	0,0



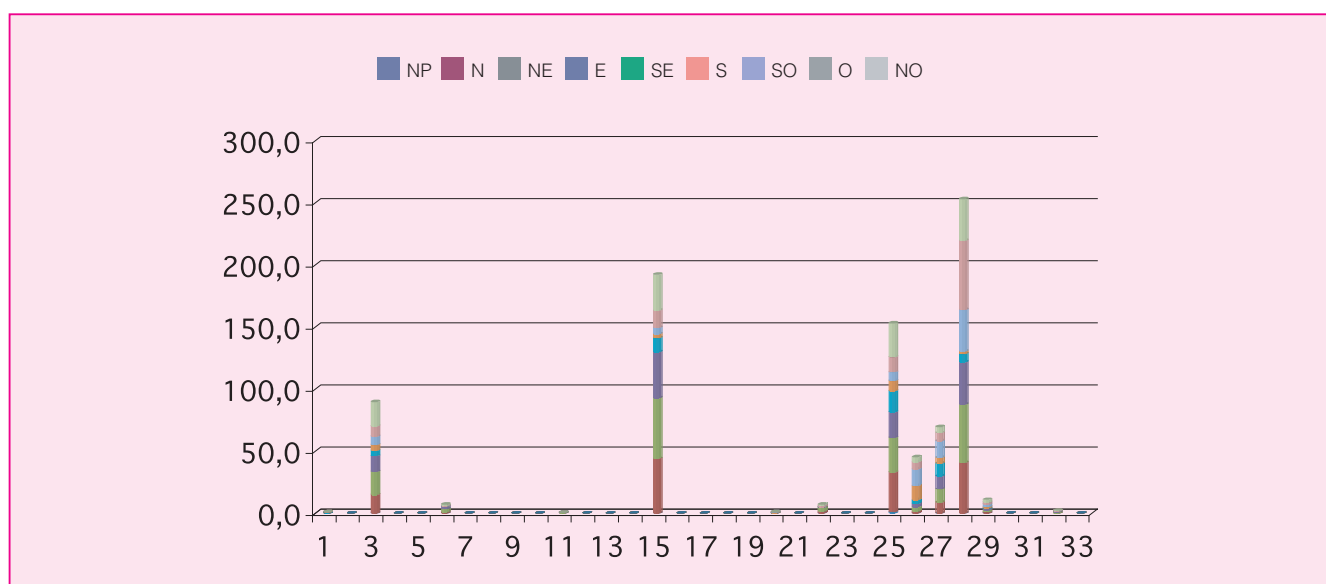
Cod.	Tipologia forestale distribuita per fasce altimetriche	0 200	201 400	401 600	601 800	801 1000	1001 1200	1201 1400	1401 1600	1601 1800	1801 2000	2001 2200	2201 2400	2401 2600	2601 2800
1	Arbusteto a prevalenza di ginepri mesoxerofili	0,0	0,0	3,1	0,0	0,0	0,0	0,0	0,0	0,0	0,0	0,0	0,0	0,0	0,0
2	Arbusteto a prevalenza di ginepri nella fascia montana e submontana	0,0	0,0	0,0	0,0	0,0	0,0	0,0	0,0	0,0	0,0	0,0	0,0	0,0	0,0
3	Arbusteto a prevalenza di ginestre	0,0	3,4	23,6	18,7	2,8	0,0	0,0	0,0	0,0	0,0	0,0	0,0	0,0	0,0
4	Arbusteto a prevalenza di rose, rovi e prugnolo	0,0	0,0	0,8	8,9	0,5	0,0	0,0	0,0	0,0	0,0	0,0	0,0	0,0	0,0
5	Arbusteto a prevalenza di specie della macchia	0,0	0,0	0,0	0,0	0,0	0,0	0,0	0,0	0,0	0,0	0,0	0,0	0,0	0,0
6	Boscaglia pioniera calanchiva	0,0	18,0	19,4	11,7	0,0	0,0	0,0	0,0	0,0	0,0	0,0	0,0	0,0	0,0
7	Boschi di forra	0,0	0,0	0,0	0,0	0,0	0,0	0,0	0,0	0,0	0,0	0,0	0,0	0,0	0,0
8	Castagneto (neutrofilo-acidofilo)	0,0	0,0	0,0	0,0	0,0	0,0	0,0	0,0	0,0	0,0	0,0	0,0	0,0	0,0
9	Castagneto da frutto	0,0	0,0	0,0	0,0	0,0	0,0	0,0	0,0	0,0	0,0	0,0	0,0	0,0	0,0
10	Cerreta mesofila	0,0	0,0	0,0	0,0	0,0	0,0	0,0	0,0	0,0	0,0	0,0	0,0	0,0	0,0
11	Cerreta mesoxerofila	0,0	0,0	0,0	0,4	0,0	0,0	0,0	0,0	0,0	0,0	0,0	0,0	0,0	0,0
12	Faggeta altomontana rupestre	0,0	0,0	0,0	0,0	0,0	0,0	0,0	0,0	0,0	0,0	0,0	0,0	0,0	0,0
13	Faggeta montana (eutrofica-mesoneutrofila-acidofila)	0,0	0,0	0,0	0,0	0,0	0,0	0,0	0,0	0,0	0,0	0,0	0,0	0,0	0,0
14	Faggeta termofila e basso montana	0,0	0,0	0,0	0,0	0,0	0,0	0,0	0,0	0,0	0,0	0,0	0,0	0,0	0,0
15	Latifoglie di invasione miste e varie	0,0	114,8	190,2	74,4	0,0	0,0	0,0	0,0	0,0	0,0	0,0	0,0	0,0	0,0
16	Lecceta costiera termofila	0,0	0,0	0,0	0,0	0,0	0,0	0,0	0,0	0,0	0,0	0,0	0,0	0,0	0,0
17	Lecceta mesoxerofila	0,0	0,0	0,0	0,0	0,0	0,0	0,0	0,0	0,0	0,0	0,0	0,0	0,0	0,0
18	Lecceta rupicola	0,0	0,0	1,4	0,0	0,0	0,0	0,0	0,0	0,0	0,0	0,0	0,0	0,0	0,0
19	Mugheta appenninica	0,0	0,0	0,0	0,0	0,0	0,0	0,0	0,0	0,0	0,0	0,0	0,0	0,0	0,0
20	Orno-ostrieto pioniero	0,0	29,4	91,2	30,7	0,0	0,0	0,0	0,0	0,0	0,0	0,0	0,0	0,0	0,0
21	Ostrieto mesofilo	0,0	0,0	0,0	0,0	0,0	0,0	0,0	0,0	0,0	0,0	0,0	0,0	0,0	0,0
22	Ostrieto mesoxerofilo	0,0	0,0	0,0	0,0	0,0	0,0	0,0	0,0	0,0	0,0	0,0	0,0	0,0	0,0
23	Pineta naturale di pino nero di Villetta Barrea	0,0	0,0	0,0	0,0	0,0	0,0	0,0	0,0	0,0	0,0	0,0	0,0	0,0	0,0
24	Pioppeto di pioppo tremulo	0,0	0,0	0,0	0,0	0,0	0,0	0,0	0,0	0,0	0,0	0,0	0,0	0,0	0,0
25	Pioppo-saliceto ripariale	0,0	30,2	14,0	2,4	0,0	0,0	0,0	0,0	0,0	0,0	0,0	0,0	0,0	0,0
26	Querceto a roverella pioniero	0,0	17,8	49,3	15,7	0,0	0,0	0,0	0,0	0,0	0,0	0,0	0,0	0,0	0,0
27	Querceto a roverella tipico	0,0	7,8	34,9	26,3	1,2	0,0	0,0	0,0	0,0	0,0	0,0	0,0	0,0	0,0
28	Querceto di roverella mesoxerofilo	0,0	143,3	408,7	127,2	0,0	0,0	0,0	0,0	0,0	0,0	0,0	0,0	0,0	0,0
29	Rimboschimento di conifere mediterranee	0,0	0,0	1,3	0,0	0,0	0,0	0,0	0,0	0,0	0,0	0,0	0,0	0,0	0,0
30	Rimboschimento di conifere nella fascia altocollinare e submontana	0,0	0,0	0,0	2,6	0,3	0,0	0,0	0,0	0,0	0,0	0,0	0,0	0,0	0,0
31	Rimboschimento di conifere nella fascia montana	0,0	0,0	0,0	0,0	0,0	0,0	0,0	0,0	0,0	0,0	0,0	0,0	0,0	0,0
32	Robinieto-aillanteto	0,0	0,7	0,0	0,6	0,0	0,0	0,0	0,0	0,0	0,0	0,0	0,0	0,0	0,0
33	Variante Abete bianco	0,0	0,0	0,0	0,0	0,0	0,0	0,0	0,0	0,0	0,0	0,0	0,0	0,0	0,0



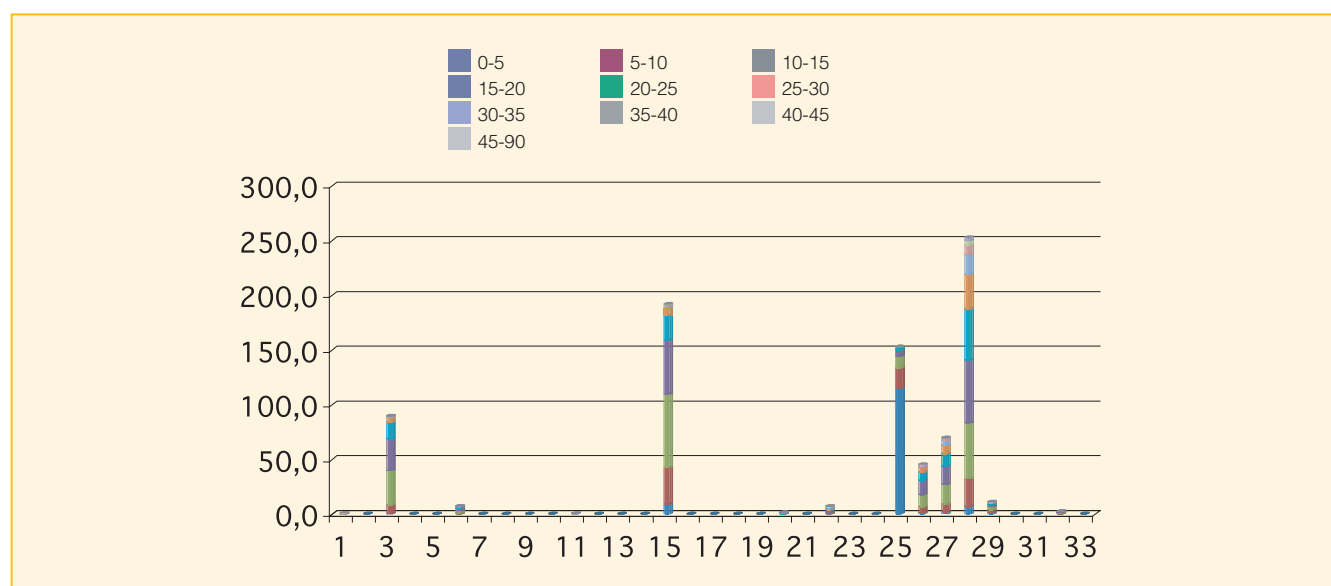


Cod.	Tipologia forestale	Superficie (Ha)
1	Arbusteto a prevalenza di ginepri mesoxerofili	1,1
2	Arbusteto a prevalenza di ginepri nella fascia montana e submontana	0,0
3	Arbusteto a prevalenza di ginestre	89,7
4	Arbusteto a prevalenza di rose, rovi e prugnolo	0,0
5	Arbusteto a prevalenza di specie della macchia	0,0
6	Boscaglia pioniera calanchiva	7,3
7	Boschi di forra	0,0
8	Castagneto (neutrofilo-acidofilo)	0,0
9	Castagneto da frutto	0,0
10	Cerreta mesofila	0,0
11	Cerreta mesoxerofila	0,5
12	Faggeta altomontana rupestre	0,0
13	Faggeta montana (eutrofica-mesoneutrofila-acidofila)	0,0
14	Faggeta termofila e basso montana	0,0
15	Latifoglie di invasione miste e varie	192,3
16	Lecceta costiera termofila	0,0
17	Lecceta mesoxerofila	0,0
18	Lecceta rupicola	0,0
19	Mugheta appenninica	0,0
20	Orno-ostrieto pioniero	1,2
21	Ostrieto mesofilo	0,0
22	Ostrieto mesoxerofilo	7,4
23	Pineta naturale di pino nero di Villetta Barrea	0,0
24	Pioppeto di pioppo tremulo	0,0
25	Pioppo-saliceto ripariale	153,1
26	Querceto a roverella pioniero	45,5
27	Querceto a roverella tipico	69,8
28	Querceto di roverella mesoxerofilo	252,9
29	Rimboschimento di conifere mediterranee	11,2
30	Rimboschimento di conifere nella fascia altocollinare e submontana	0,0
31	Rimboschimento di conifere nella fascia montana	0,0
32	Robinieta-ailanteto	2,4
33	Variante Abete bianco	0,0

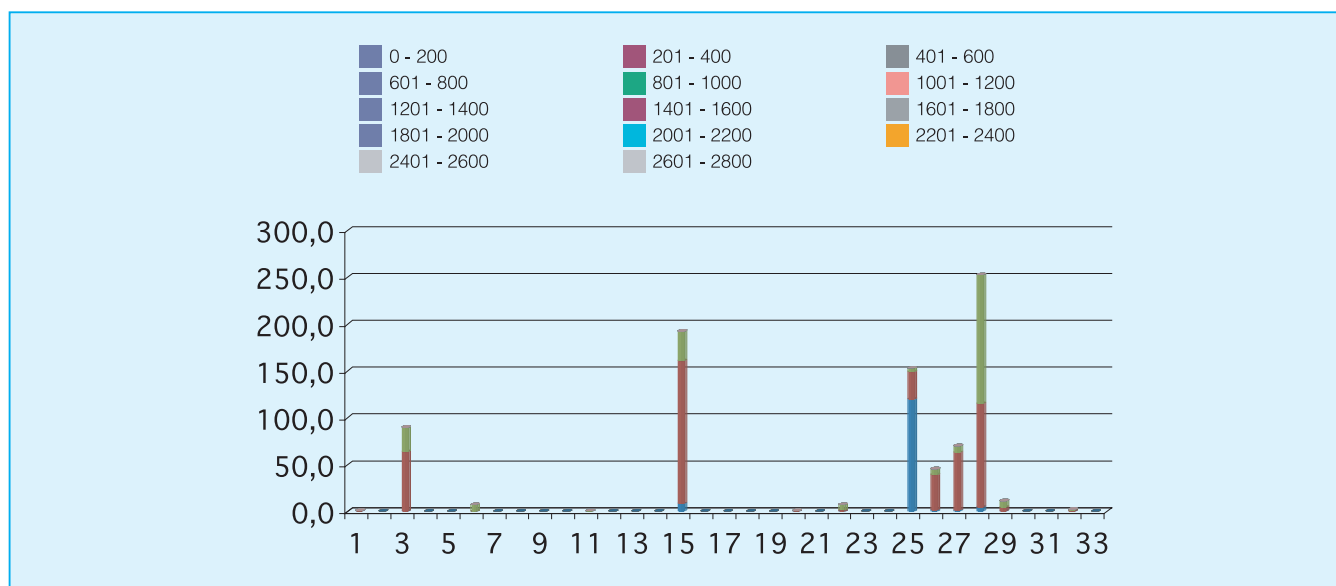
Cod.	Tipologia forestale distribuita per esposizione	NP	N	NE	E	SE	S	SO	O	NO
1	Arbusteto a prevalenza di ginepri mesoxerofili	0,0	0,0	0,0	0,1	0,4	0,6	0,1	0,0	0,0
2	Arbusteto a prevalenza di ginepri nella fascia montana e submontana	0,0	0,0	0,0	0,0	0,0	0,0	0,0	0,0	0,0
3	Arbusteto a prevalenza di ginestre	0,0	15,1	18,4	12,7	4,4	4,5	6,9	8,4	19,4
4	Arbusteto a prevalenza di rose, rovi e prugnolo	0,0	0,0	0,0	0,0	0,0	0,0	0,0	0,0	0,0
5	Arbusteto a prevalenza di specie della macchia	0,0	0,0	0,0	0,0	0,0	0,0	0,0	0,0	0,0
6	Boscaglia pioniera calanchiva	0,0	1,1	2,7	2,1	0,1	0,0	0,0	0,2	1,1
7	Boschi di forra	0,0	0,0	0,0	0,0	0,0	0,0	0,0	0,0	0,0
8	Castagneto (neutrofilo-acidofilo)	0,0	0,0	0,0	0,0	0,0	0,0	0,0	0,0	0,0
9	Castagneto da frutto	0,0	0,0	0,0	0,0	0,0	0,0	0,0	0,0	0,0
10	Cerreta mesofila	0,0	0,0	0,0	0,0	0,0	0,0	0,0	0,0	0,0
11	Cerreta mesoxerofila	0,0	0,1	0,4	0,0	0,0	0,0	0,0	0,0	0,0
12	Faggeta altomontana rupestre	0,0	0,0	0,0	0,0	0,0	0,0	0,0	0,0	0,0
13	Faggeta montana (eutrofica-mesoneutrofila-acidofila)	0,0	0,0	0,0	0,0	0,0	0,0	0,0	0,0	0,0
14	Faggeta termofila e basso montana	0,0	0,0	0,0	0,0	0,0	0,0	0,0	0,0	0,0
15	Latifoglie di invasione miste e varie	0,2	43,9	48,9	37,1	11,3	3,0	5,3	13,8	28,8
16	Lecceta costiera termofila	0,0	0,0	0,0	0,0	0,0	0,0	0,0	0,0	0,0
17	Lecceta mesoxerofila	0,0	0,0	0,0	0,0	0,0	0,0	0,0	0,0	0,0
18	Lecceta rupicola	0,0	0,0	0,0	0,0	0,0	0,0	0,0	0,0	0,0
19	Mugheta appenninica	0,0	0,0	0,0	0,0	0,0	0,0	0,0	0,0	0,0
20	Orno-ostrieto pioniero	0,0	0,0	0,0	0,0	0,0	0,5	0,7	0,1	0,0
21	Ostrieto mesofilo	0,0	0,0	0,0	0,0	0,0	0,0	0,0	0,0	0,0
22	Ostrieto mesoxerofilo	0,0	1,5	3,2	0,4	0,0	0,0	0,0	0,9	1,2
23	Pineta naturale di pino nero di Villetta Barrea	0,0	0,0	0,0	0,0	0,0	0,0	0,0	0,0	0,0
24	Pioppeto di pioppo tremulo	0,0	0,0	0,0	0,0	0,0	0,0	0,0	0,0	0,0
25	Pioppo-saliceto ripariale	1,1	31,9	27,7	20,9	16,8	8,2	7,0	12,2	27,3
26	Querceto a roverella pioniero	0,0	1,5	4,0	2,3	3,3	11,1	13,6	5,6	4,2
27	Querceto a roverella tipico	0,0	8,7	10,8	10,5	10,5	4,7	13,3	6,5	5,0
28	Querceto di roverella mesoxerofilo	0,0	40,6	46,9	34,0	6,9	2,0	33,4	55,8	33,3
29	Rimboschimento di conifere mediterranee	0,0	1,1	1,4	1,1	0,4	1,3	2,0	1,4	2,4
30	Rimboschimento di conifere nella fascia altocollinare e submontana	0,0	0,0	0,0	0,0	0,0	0,0	0,0	0,0	0,0
31	Rimboschimento di conifere nella fascia montana	0,0	0,0	0,0	0,0	0,0	0,0	0,0	0,0	0,0
32	Robiniето-aillanteto	0,0	0,1	1,0	0,7	0,1	0,0	0,0	0,3	0,3
33	Variante Abete bianco	0,0	0,0	0,0	0,0	0,0	0,0	0,0	0,0	0,0

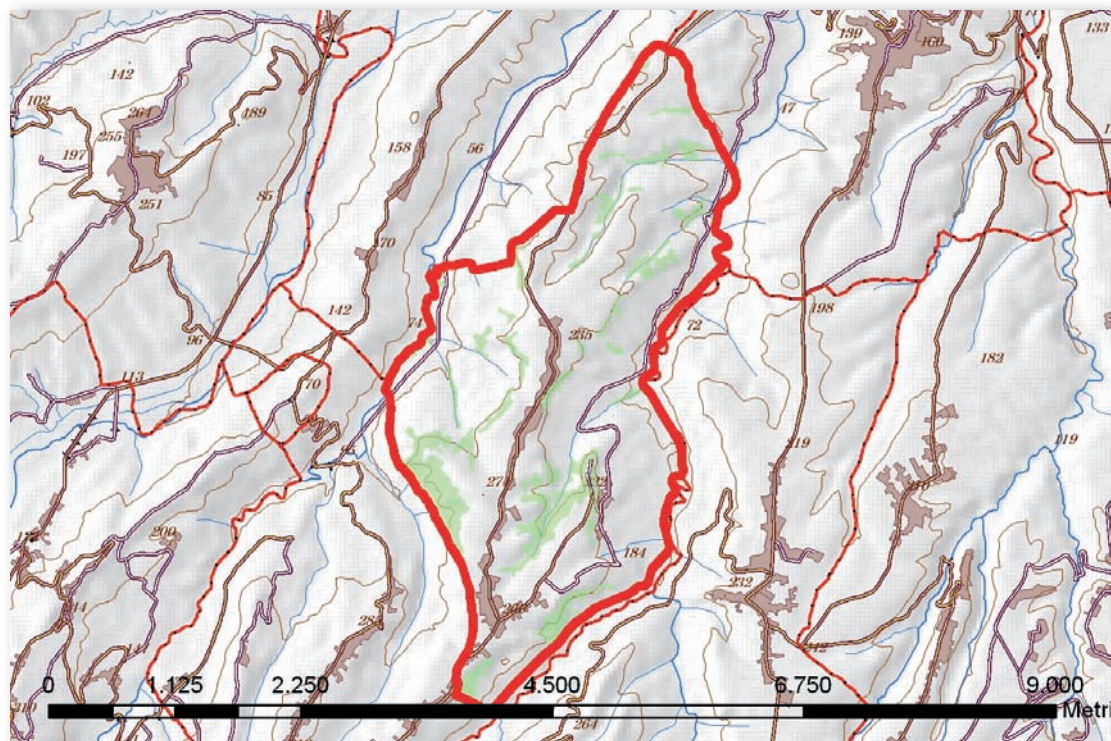


Cod.	Tipologia forestale distribuita per pendenza (gradi)	0-5	5-10	10-15	15-20	20-25	25-30	30-35	35-40	40-45	45-90
1	Arbusteto a prevalenza di ginepri mesoxerofili	0,0	0,0	0,0	0,1	0,1	0,3	0,2	0,3	0,1	0,0
2	Arbusteto a prevalenza di ginepri nella fascia montana e submontana	0,0	0,0	0,0	0,0	0,0	0,0	0,0	0,0	0,0	0,0
3	Arbusteto a prevalenza di ginestre	0,2	8,0	31,5	29,0	15,0	4,9	0,9	0,1	0,0	0,0
4	Arbusteto a prevalenza di rose, rovi e prugnolo	0,0	0,0	0,0	0,0	0,0	0,0	0,0	0,0	0,0	0,0
5	Arbusteto a prevalenza di specie della macchia	0,0	0,0	0,0	0,0	0,0	0,0	0,0	0,0	0,0	0,0
6	Boscaglia pioniera calanchiva	0,1	0,7	2,4	2,5	1,2	0,4	0,1	0,0	0,0	0,0
7	Boschi di forra	0,0	0,0	0,0	0,0	0,0	0,0	0,0	0,0	0,0	0,0
8	Castagneto (neutrofilo-acidofilo)	0,0	0,0	0,0	0,0	0,0	0,0	0,0	0,0	0,0	0,0
9	Castagneto da frutto	0,0	0,0	0,0	0,0	0,0	0,0	0,0	0,0	0,0	0,0
10	Cerreta mesofila	0,0	0,0	0,0	0,0	0,0	0,0	0,0	0,0	0,0	0,0
11	Cerreta mesoxerofila	0,0	0,2	0,3	0,0	0,0	0,0	0,0	0,0	0,0	0,0
12	Faggeta altomontana rupestre	0,0	0,0	0,0	0,0	0,0	0,0	0,0	0,0	0,0	0,0
13	Faggeta montana (eutrofica-mesoneutrofila-acidofila)	0,0	0,0	0,0	0,0	0,0	0,0	0,0	0,0	0,0	0,0
14	Faggeta termofila e basso montana	0,0	0,0	0,0	0,0	0,0	0,0	0,0	0,0	0,0	0,0
15	Latifoglie di invasione miste e varie	8,8	33,8	66,9	49,3	22,5	7,0	1,9	1,1	0,6	0,4
16	Lecceta costiera termofila	0,0	0,0	0,0	0,0	0,0	0,0	0,0	0,0	0,0	0,0
17	Lecceta mesoxerofila	0,0	0,0	0,0	0,0	0,0	0,0	0,0	0,0	0,0	0,0
18	Lecceta rupicola	0,0	0,0	0,0	0,0	0,0	0,0	0,0	0,0	0,0	0,0
19	Mugheta appenninica	0,0	0,0	0,0	0,0	0,0	0,0	0,0	0,0	0,0	0,0
20	Orno-ostrieto pioniero	0,0	0,0	0,0	0,1	0,3	0,3	0,3	0,1	0,0	0,0
21	Ostrieto mesofilo	0,0	0,0	0,0	0,0	0,0	0,0	0,0	0,0	0,0	0,0
22	Ostrieto mesoxerofilo	0,2	0,4	0,5	1,1	1,6	1,1	0,9	0,8	0,4	0,2
23	Pineta naturale di pino nero di Villetta Barrea	0,0	0,0	0,0	0,0	0,0	0,0	0,0	0,0	0,0	0,0
24	Pioppeto di pioppo tremulo	0,0	0,0	0,0	0,0	0,0	0,0	0,0	0,0	0,0	0,0
25	Pioppo-saliceto ripariale	114,9	18,9	10,6	5,7	2,2	0,7	0,2	0,0	0,0	0,0
26	Querceto a roverella pioniero	1,1	5,5	11,0	13,2	7,5	4,1	1,6	0,7	0,4	0,3
27	Querceto a roverella tipico	1,7	7,5	17,9	16,3	11,6	7,8	4,8	1,9	0,3	0,0
28	Querceto di roverella mesoxerofilo	6,4	25,6	51,3	57,2	47,0	31,4	17,8	8,9	4,2	3,0
29	Rimboschimento di conifere mediterranee	1,0	2,6	3,3	1,5	1,2	0,6	0,4	0,3	0,2	0,2
30	Rimboschimento di conifere nella fascia altocollinare e submontana	0,0	0,0	0,0	0,0	0,0	0,0	0,0	0,0	0,0	0,0
31	Rimboschimento di conifere nella fascia montana	0,0	0,0	0,0	0,0	0,0	0,0	0,0	0,0	0,0	0,0
32	Robinieta-aillanteto	0,2	0,5	0,9	0,6	0,2	0,0	0,0	0,0	0,0	0,0
33	Variante Abete bianco	0,0	0,0	0,0	0,0	0,0	0,0	0,0	0,0	0,0	0,0



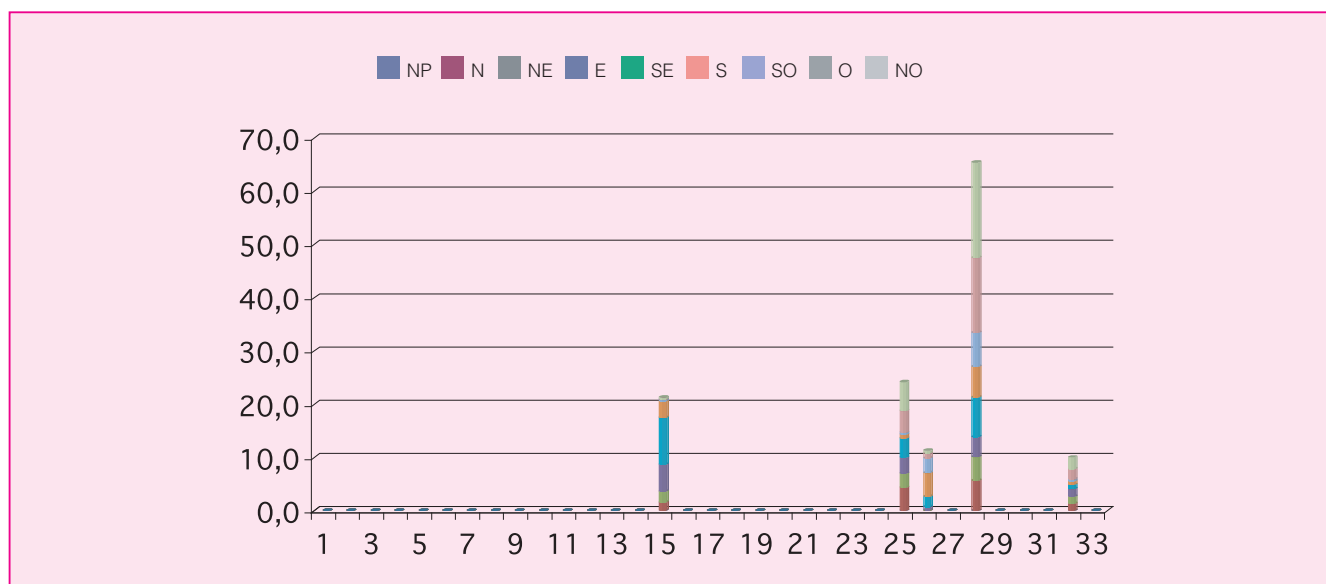
Cod.	Tipologia forestale distribuita per fasce altimetriche	0 200	201 400	401 600	601 800	801 1000	1001 1200	1201 1400	1401 1600	1601 1800	1801 2000	2001 2200	2201 2400	2401 2600	2601 2800
1	Arbusteto a prevalenza di ginepri mesoxerofili	0,0	1,1	0,0	0,0	0,0	0,0	0,0	0,0	0,0	0,0	0,0	0,0	0,0	0,0
2	Arbusteto a prevalenza di ginepri nella fascia montana e submontana	0,0	0,0	0,0	0,0	0,0	0,0	0,0	0,0	0,0	0,0	0,0	0,0	0,0	0,0
3	Arbusteto a prevalenza di ginestre	0,5	63,5	25,7	0,0	0,0	0,0	0,0	0,0	0,0	0,0	0,0	0,0	0,0	0,0
4	Arbusteto a prevalenza di rose, rovi e prugnolo	0,0	0,0	0,0	0,0	0,0	0,0	0,0	0,0	0,0	0,0	0,0	0,0	0,0	0,0
5	Arbusteto a prevalenza di specie della macchia	0,0	0,0	0,0	0,0	0,0	0,0	0,0	0,0	0,0	0,0	0,0	0,0	0,0	0,0
6	Boscaglia pioniera calanchiva	0,0	0,2	7,1	0,0	0,0	0,0	0,0	0,0	0,0	0,0	0,0	0,0	0,0	0,0
7	Boschi di forra	0,0	0,0	0,0	0,0	0,0	0,0	0,0	0,0	0,0	0,0	0,0	0,0	0,0	0,0
8	Castagneto (neutrofilo-acidofilo)	0,0	0,0	0,0	0,0	0,0	0,0	0,0	0,0	0,0	0,0	0,0	0,0	0,0	0,0
9	Castagneto da frutto	0,0	0,0	0,0	0,0	0,0	0,0	0,0	0,0	0,0	0,0	0,0	0,0	0,0	0,0
10	Cerreta mesofila	0,0	0,0	0,0	0,0	0,0	0,0	0,0	0,0	0,0	0,0	0,0	0,0	0,0	0,0
11	Cerreta mesoxerofila	0,0	0,0	0,5	0,0	0,0	0,0	0,0	0,0	0,0	0,0	0,0	0,0	0,0	0,0
12	Faggeta altomontana rupestre	0,0	0,0	0,0	0,0	0,0	0,0	0,0	0,0	0,0	0,0	0,0	0,0	0,0	0,0
13	Faggeta montana (eutrofica-mesoneutrofila-acidofila)	0,0	0,0	0,0	0,0	0,0	0,0	0,0	0,0	0,0	0,0	0,0	0,0	0,0	0,0
14	Faggeta termofila e basso montana	0,0	0,0	0,0	0,0	0,0	0,0	0,0	0,0	0,0	0,0	0,0	0,0	0,0	0,0
15	Latifoglie di invasione miste e varie	8,2	152,7	31,5	0,0	0,0	0,0	0,0	0,0	0,0	0,0	0,0	0,0	0,0	0,0
16	Lecceta costiera termofila	0,0	0,0	0,0	0,0	0,0	0,0	0,0	0,0	0,0	0,0	0,0	0,0	0,0	0,0
17	Lecceta mesoxerofila	0,0	0,0	0,0	0,0	0,0	0,0	0,0	0,0	0,0	0,0	0,0	0,0	0,0	0,0
18	Lecceta rupicola	0,0	0,0	0,0	0,0	0,0	0,0	0,0	0,0	0,0	0,0	0,0	0,0	0,0	0,0
19	Mugheta appenninica	0,0	0,0	0,0	0,0	0,0	0,0	0,0	0,0	0,0	0,0	0,0	0,0	0,0	0,0
20	Orno-ostrieto pioniero	0,0	1,2	0,0	0,0	0,0	0,0	0,0	0,0	0,0	0,0	0,0	0,0	0,0	0,0
21	Ostrieto mesofilo	0,0	0,0	0,0	0,0	0,0	0,0	0,0	0,0	0,0	0,0	0,0	0,0	0,0	0,0
22	Ostrieto mesoxerofilo	0,0	1,4	6,0	0,0	0,0	0,0	0,0	0,0	0,0	0,0	0,0	0,0	0,0	0,0
23	Pineta naturale di pino nero di Villetta Barrea	0,0	0,0	0,0	0,0	0,0	0,0	0,0	0,0	0,0	0,0	0,0	0,0	0,0	0,0
24	Pioppeto di pioppo tremulo	0,0	0,0	0,0	0,0	0,0	0,0	0,0	0,0	0,0	0,0	0,0	0,0	0,0	0,0
25	Pioppo-saliceto ripariale	119,9	29,2	4,0	0,0	0,0	0,0	0,0	0,0	0,0	0,0	0,0	0,0	0,0	0,0
26	Querceto a roverella pioniero	1,7	37,7	6,1	0,0	0,0	0,0	0,0	0,0	0,0	0,0	0,0	0,0	0,0	0,0
27	Querceto a roverella tipico	1,2	61,6	6,9	0,0	0,0	0,0	0,0	0,0	0,0	0,0	0,0	0,0	0,0	0,0
28	Querceto di roverella mesoxerofilo	4,3	110,9	137,6	0,0	0,0	0,0	0,0	0,0	0,0	0,0	0,0	0,0	0,0	0,0
29	Rimboschimento di conifere mediterranee	0,2	4,0	7,0	0,0	0,0	0,0	0,0	0,0	0,0	0,0	0,0	0,0	0,0	0,0
30	Rimboschimento di conifere nella fascia altocollinare e submontana	0,0	0,0	0,0	0,0	0,0	0,0	0,0	0,0	0,0	0,0	0,0	0,0	0,0	0,0
31	Rimboschimento di conifere nella fascia montana	0,0	0,0	0,0	0,0	0,0	0,0	0,0	0,0	0,0	0,0	0,0	0,0	0,0	0,0
32	Robinieto-aillanteto	0,0	1,5	1,0	0,0	0,0	0,0	0,0	0,0	0,0	0,0	0,0	0,0	0,0	0,0
33	Variante Abete bianco	0,0	0,0	0,0	0,0	0,0	0,0	0,0	0,0	0,0	0,0	0,0	0,0	0,0	0,0



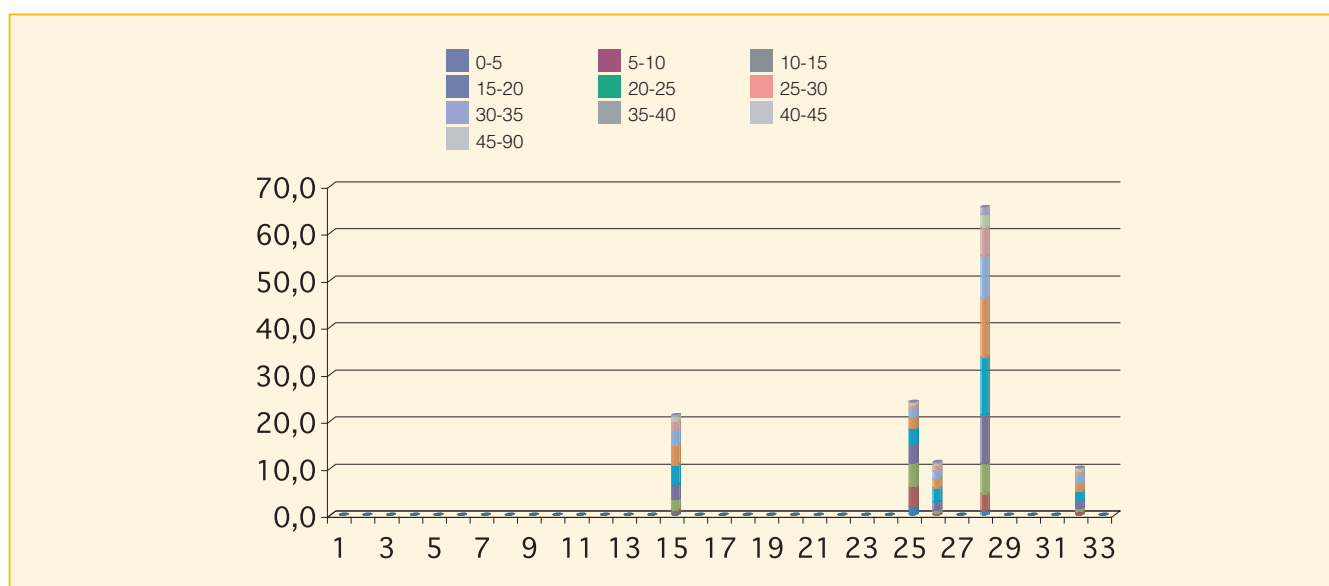


Cod.	Tipologia forestale	Superficie (Ha)
1	Arbusteto a prevalenza di ginepri mesoxerofili	0,0
2	Arbusteto a prevalenza di ginepri nella fascia montana e submontana	0,0
3	Arbusteto a prevalenza di ginestre	0,0
4	Arbusteto a prevalenza di rose, rovi e prugnolo	0,0
5	Arbusteto a prevalenza di specie della macchia	0,0
6	Boscaglia pioniera calanchiva	0,0
7	Boschi di forra	0,0
8	Castagneto (neutrofilo-acidofilo)	0,0
9	Castagneto da frutto	0,0
10	Cerreta mesofila	0,0
11	Cerreta mesoxerofila	0,0
12	Faggeta altomontana rupestre	0,0
13	Faggeta montana (eutrofica-mesoneutrofila-acidofila)	0,0
14	Faggeta termofila e basso montana	0,0
15	Latifoglie di invasione miste e varie	21,3
16	Lecceta costiera termofila	0,0
17	Lecceta mesoxerofila	0,0
18	Lecceta rupicola	0,0
19	Mugheta appenninica	0,0
20	Orno-ostrieto pioniero	0,0
21	Ostrieto mesofilo	0,0
22	Ostrieto mesoxerofilo	0,0
23	Pineta naturale di pino nero di Villetta Barrea	0,0
24	Pioppeto di pioppo tremulo	0,0
25	Pioppo-saliceto ripariale	24,1
26	Querceto a roverella pioniero	11,3
27	Querceto a roverella tipico	0,0
28	Querceto di roverella mesoxerofilo	65,5
29	Rimboschimento di conifere mediterranee	0,0
30	Rimboschimento di conifere nella fascia altocollinare e submontana	0,0
31	Rimboschimento di conifere nella fascia montana	0,0
32	Robinieta-aillanteto	10,1
33	Variante Abete bianco	0,0

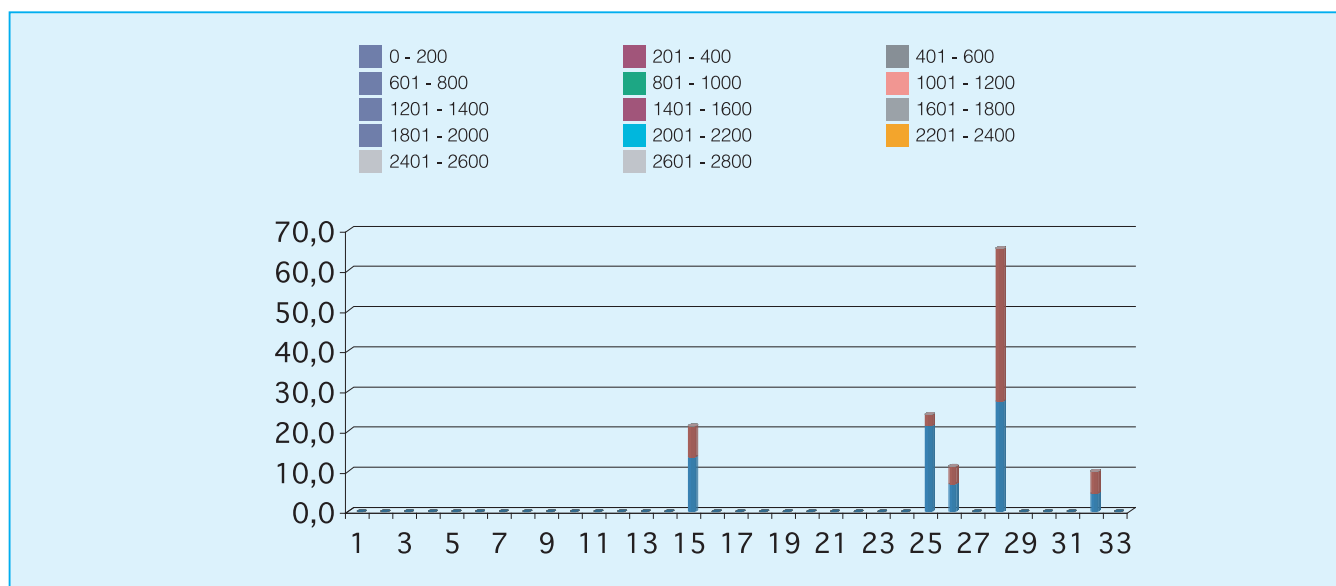
Cod.	Tipologia forestale distribuita per esposizione	NP	N	NE	E	SE	S	SO	O	NO
1	Arbusteto a prevalenza di ginepri mesoxerofili	0,0	0,0	0,0	0,0	0,0	0,0	0,0	0,0	0,0
2	Arbusteto a prevalenza di ginepri nella fascia montana e submontana	0,0	0,0	0,0	0,0	0,0	0,0	0,0	0,0	0,0
3	Arbusteto a prevalenza di ginestre	0,0	0,0	0,0	0,0	0,0	0,0	0,0	0,0	0,0
4	Arbusteto a prevalenza di rose, rovi e prugnolo	0,0	0,0	0,0	0,0	0,0	0,0	0,0	0,0	0,0
5	Arbusteto a prevalenza di specie della macchia	0,0	0,0	0,0	0,0	0,0	0,0	0,0	0,0	0,0
6	Boscaglia pioniera calanchiva	0,0	0,0	0,0	0,0	0,0	0,0	0,0	0,0	0,0
7	Boschi di forra	0,0	0,0	0,0	0,0	0,0	0,0	0,0	0,0	0,0
8	Castagneto (neutrofilo-acidofilo)	0,0	0,0	0,0	0,0	0,0	0,0	0,0	0,0	0,0
9	Castagneto da frutto	0,0	0,0	0,0	0,0	0,0	0,0	0,0	0,0	0,0
10	Cerreta mesofila	0,0	0,0	0,0	0,0	0,0	0,0	0,0	0,0	0,0
11	Cerreta mesoxerofila	0,0	0,0	0,0	0,0	0,0	0,0	0,0	0,0	0,0
12	Faggeta altomontana rupestre	0,0	0,0	0,0	0,0	0,0	0,0	0,0	0,0	0,0
13	Faggeta montana (eutrofica-mesoneutrofila-acidofila)	0,0	0,0	0,0	0,0	0,0	0,0	0,0	0,0	0,0
14	Faggeta termofila e basso montana	0,0	0,0	0,0	0,0	0,0	0,0	0,0	0,0	0,0
15	Latifoglie di invasione miste e varie	0,0	1,6	2,1	5,0	8,8	3,2	0,2	0,2	0,4
16	Lecceta costiera termofila	0,0	0,0	0,0	0,0	0,0	0,0	0,0	0,0	0,0
17	Lecceta mesoxerofila	0,0	0,0	0,0	0,0	0,0	0,0	0,0	0,0	0,0
18	Lecceta rupicola	0,0	0,0	0,0	0,0	0,0	0,0	0,0	0,0	0,0
19	Mugheta appenninica	0,0	0,0	0,0	0,0	0,0	0,0	0,0	0,0	0,0
20	Orno-ostrieto pioniero	0,0	0,0	0,0	0,0	0,0	0,0	0,0	0,0	0,0
21	Ostrieto mesofilo	0,0	0,0	0,0	0,0	0,0	0,0	0,0	0,0	0,0
22	Ostrieto mesoxerofilo	0,0	0,0	0,0	0,0	0,0	0,0	0,0	0,0	0,0
23	Pineta naturale di pino nero di Villetta Barrea	0,0	0,0	0,0	0,0	0,0	0,0	0,0	0,0	0,0
24	Pioppeto di pioppo tremulo	0,0	0,0	0,0	0,0	0,0	0,0	0,0	0,0	0,0
25	Pioppo-saliceto ripariale	0,0	4,4	2,6	3,0	3,7	0,6	0,4	4,0	5,4
26	Querceto a roverella pioniero	0,0	0,0	0,2	0,6	1,8	4,5	2,8	0,9	0,5
27	Querceto a roverella tipico	0,0	0,0	0,0	0,0	0,0	0,0	0,0	0,0	0,0
28	Querceto di roverella mesoxerofilo	0,0	5,7	4,4	3,7	7,4	5,8	6,4	14,0	18,0
29	Rimboschimento di conifere mediterranee	0,0	0,0	0,0	0,0	0,0	0,0	0,0	0,0	0,0
30	Rimboschimento di conifere nella fascia altocollinare e submontana	0,0	0,0	0,0	0,0	0,0	0,0	0,0	0,0	0,0
31	Rimboschimento di conifere nella fascia montana	0,0	0,0	0,0	0,0	0,0	0,0	0,0	0,0	0,0
32	Robinieta-aillanteto	0,0	1,4	1,3	1,4	0,8	0,6	0,4	1,9	2,2
33	Variante Abete bianco	0,0	0,0	0,0	0,0	0,0	0,0	0,0	0,0	0,0

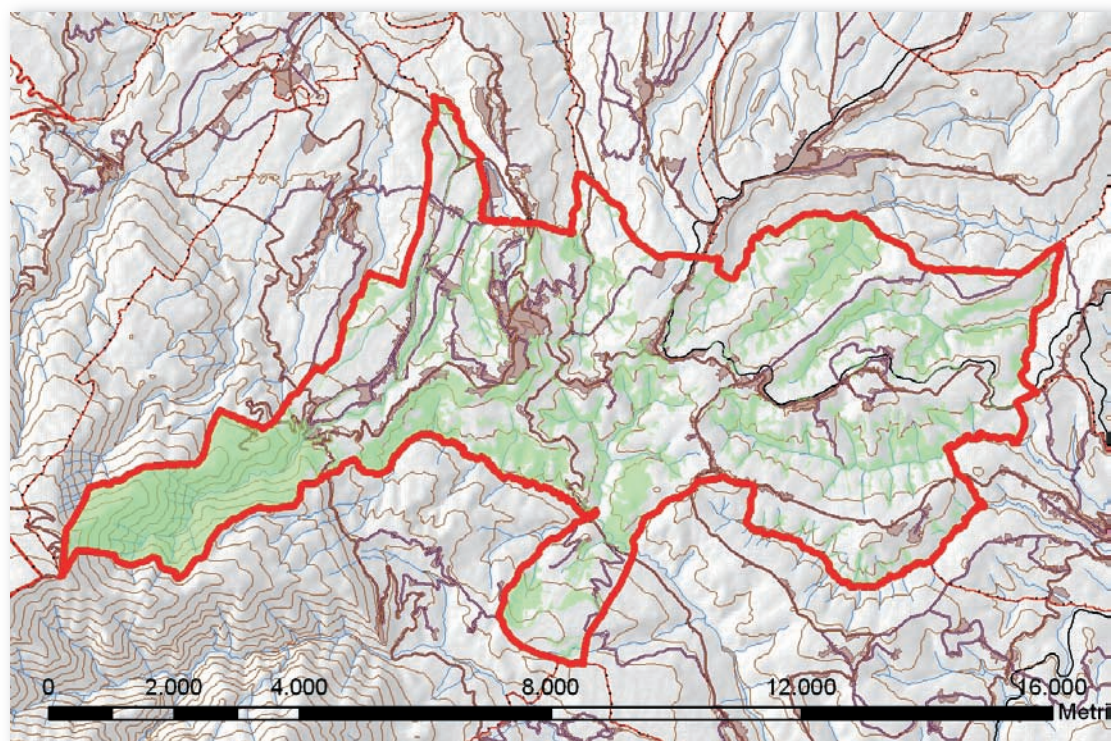


Cod.	Tipologia forestale distribuita per pendenza (gradi)	0-5	5-10	10-15	15-20	20-25	25-30	30-35	35-40	40-45	45-90
1	Arbusteto a prevalenza di ginepri mesoxerofili	0,0	0,0	0,0	0,0	0,0	0,0	0,0	0,0	0,0	0,0
2	Arbusteto a prevalenza di ginepri nella fascia montana e submontana	0,0	0,0	0,0	0,0	0,0	0,0	0,0	0,0	0,0	0,0
3	Arbusteto a prevalenza di ginestre	0,0	0,0	0,0	0,0	0,0	0,0	0,0	0,0	0,0	0,0
4	Arbusteto a prevalenza di rose, rovi e prugnolo	0,0	0,0	0,0	0,0	0,0	0,0	0,0	0,0	0,0	0,0
5	Arbusteto a prevalenza di specie della macchia	0,0	0,0	0,0	0,0	0,0	0,0	0,0	0,0	0,0	0,0
6	Boscaglia pioniera calanchiva	0,0	0,0	0,0	0,0	0,0	0,0	0,0	0,0	0,0	0,0
7	Boschi di forra	0,0	0,0	0,0	0,0	0,0	0,0	0,0	0,0	0,0	0,0
8	Castagneto (neutrofilo-acidofilo)	0,0	0,0	0,0	0,0	0,0	0,0	0,0	0,0	0,0	0,0
9	Castagneto da frutto	0,0	0,0	0,0	0,0	0,0	0,0	0,0	0,0	0,0	0,0
10	Cerreta mesofila	0,0	0,0	0,0	0,0	0,0	0,0	0,0	0,0	0,0	0,0
11	Cerreta mesoxerofila	0,0	0,0	0,0	0,0	0,0	0,0	0,0	0,0	0,0	0,0
12	Faggeta altomontana rupestre	0,0	0,0	0,0	0,0	0,0	0,0	0,0	0,0	0,0	0,0
13	Faggeta montana (eutrofica-mesoneutrofila-acidofila)	0,0	0,0	0,0	0,0	0,0	0,0	0,0	0,0	0,0	0,0
14	Faggeta termofila e basso montana	0,0	0,0	0,0	0,0	0,0	0,0	0,0	0,0	0,0	0,0
15	Latifoglie di invasione miste e varie	0,3	0,9	2,1	3,2	4,2	4,2	3,0	2,0	1,0	0,3
16	Lecceta costiera termofila	0,0	0,0	0,0	0,0	0,0	0,0	0,0	0,0	0,0	0,0
17	Lecceta mesoxerofila	0,0	0,0	0,0	0,0	0,0	0,0	0,0	0,0	0,0	0,0
18	Lecceta rupicola	0,0	0,0	0,0	0,0	0,0	0,0	0,0	0,0	0,0	0,0
19	Mugheta appenninica	0,0	0,0	0,0	0,0	0,0	0,0	0,0	0,0	0,0	0,0
20	Orno-ostrieto pioniero	0,0	0,0	0,0	0,0	0,0	0,0	0,0	0,0	0,0	0,0
21	Ostrieto mesofilo	0,0	0,0	0,0	0,0	0,0	0,0	0,0	0,0	0,0	0,0
22	Ostrieto mesoxerofilo	0,0	0,0	0,0	0,0	0,0	0,0	0,0	0,0	0,0	0,0
23	Pineta naturale di pino nero di Villetta Barrea	0,0	0,0	0,0	0,0	0,0	0,0	0,0	0,0	0,0	0,0
24	Pioppeto di pioppo tremulo	0,0	0,0	0,0	0,0	0,0	0,0	0,0	0,0	0,0	0,0
25	Pioppo-saliceto ripariale	1,8	4,2	5,1	4,0	3,2	2,4	1,7	1,0	0,5	0,2
26	Querceto a roverella pioniero	0,0	0,3	0,7	1,7	2,9	2,1	1,5	1,2	0,6	0,2
27	Querceto a roverella tipico	0,0	0,0	0,0	0,0	0,0	0,0	0,0	0,0	0,0	0,0
28	Querceto di roverella mesoxerofilo	0,9	3,6	6,4	10,3	12,3	12,5	9,0	6,1	2,7	1,6
29	Rimboschimento di conifere mediterranee	0,0	0,0	0,0	0,0	0,0	0,0	0,0	0,0	0,0	0,0
30	Rimboschimento di conifere nella fascia altocollinare e submontana	0,0	0,0	0,0	0,0	0,0	0,0	0,0	0,0	0,0	0,0
31	Rimboschimento di conifere nella fascia montana	0,0	0,0	0,0	0,0	0,0	0,0	0,0	0,0	0,0	0,0
32	Robinieto-aillanteto	0,2	0,5	0,8	1,4	2,2	1,7	1,6	1,0	0,5	0,2
33	Variante Abete bianco	0,0	0,0	0,0	0,0	0,0	0,0	0,0	0,0	0,0	0,0



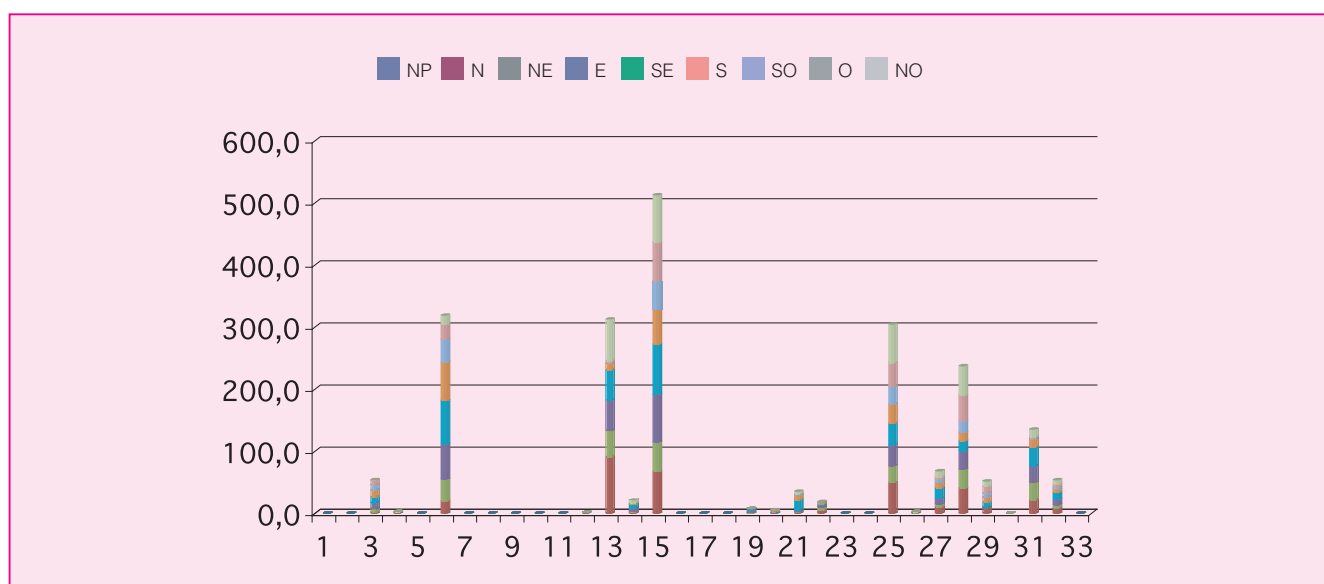
Cod.	Tipologia forestale distribuita per fasce altimetriche	0 200	201 400	401 600	601 800	801 1000	1001 1200	1201 1400	1401 1600	1601 1800	1801 2000	2001 2200	2201 2400	2401 2600	2601 2800
1	Arbusteto a prevalenza di ginepri mesoxerofili	0,0	0,0	0,0	0,0	0,0	0,0	0,0	0,0	0,0	0,0	0,0	0,0	0,0	0,0
2	Arbusteto a prevalenza di ginepri nella fascia montana e submontana	0,0	0,0	0,0	0,0	0,0	0,0	0,0	0,0	0,0	0,0	0,0	0,0	0,0	0,0
3	Arbusteto a prevalenza di ginestre	0,0	0,0	0,0	0,0	0,0	0,0	0,0	0,0	0,0	0,0	0,0	0,0	0,0	0,0
4	Arbusteto a prevalenza di rose, rovi e prugnolo	0,0	0,0	0,0	0,0	0,0	0,0	0,0	0,0	0,0	0,0	0,0	0,0	0,0	0,0
5	Arbusteto a prevalenza di specie della macchia	0,0	0,0	0,0	0,0	0,0	0,0	0,0	0,0	0,0	0,0	0,0	0,0	0,0	0,0
6	Boscaglia pioniera calanchiva	0,0	0,0	0,0	0,0	0,0	0,0	0,0	0,0	0,0	0,0	0,0	0,0	0,0	0,0
7	Boschi di forra	0,0	0,0	0,0	0,0	0,0	0,0	0,0	0,0	0,0	0,0	0,0	0,0	0,0	0,0
8	Castagneto (neutrofilo-acidofilo)	0,0	0,0	0,0	0,0	0,0	0,0	0,0	0,0	0,0	0,0	0,0	0,0	0,0	0,0
9	Castagneto da frutto	0,0	0,0	0,0	0,0	0,0	0,0	0,0	0,0	0,0	0,0	0,0	0,0	0,0	0,0
10	Cerreta mesofila	0,0	0,0	0,0	0,0	0,0	0,0	0,0	0,0	0,0	0,0	0,0	0,0	0,0	0,0
11	Cerreta mesoxerofila	0,0	0,0	0,0	0,0	0,0	0,0	0,0	0,0	0,0	0,0	0,0	0,0	0,0	0,0
12	Faggeta altomontana rupestre	0,0	0,0	0,0	0,0	0,0	0,0	0,0	0,0	0,0	0,0	0,0	0,0	0,0	0,0
13	Faggeta montana (eutrofica-mesoneutrofila-acidofila)	0,0	0,0	0,0	0,0	0,0	0,0	0,0	0,0	0,0	0,0	0,0	0,0	0,0	0,0
14	Faggeta termofila e basso montana	0,0	0,0	0,0	0,0	0,0	0,0	0,0	0,0	0,0	0,0	0,0	0,0	0,0	0,0
15	Latifoglie di invasione miste e varie	13,4	7,9	0,0	0,0	0,0	0,0	0,0	0,0	0,0	0,0	0,0	0,0	0,0	0,0
16	Lecceta costiera termofila	0,0	0,0	0,0	0,0	0,0	0,0	0,0	0,0	0,0	0,0	0,0	0,0	0,0	0,0
17	Lecceta mesoxerofila	0,0	0,0	0,0	0,0	0,0	0,0	0,0	0,0	0,0	0,0	0,0	0,0	0,0	0,0
18	Lecceta rupicola	0,0	0,0	0,0	0,0	0,0	0,0	0,0	0,0	0,0	0,0	0,0	0,0	0,0	0,0
19	Mugheta appenninica	0,0	0,0	0,0	0,0	0,0	0,0	0,0	0,0	0,0	0,0	0,0	0,0	0,0	0,0
20	Orno-ostrieto pioniero	0,0	0,0	0,0	0,0	0,0	0,0	0,0	0,0	0,0	0,0	0,0	0,0	0,0	0,0
21	Ostrieto mesofilo	0,0	0,0	0,0	0,0	0,0	0,0	0,0	0,0	0,0	0,0	0,0	0,0	0,0	0,0
22	Ostrieto mesoxerofilo	0,0	0,0	0,0	0,0	0,0	0,0	0,0	0,0	0,0	0,0	0,0	0,0	0,0	0,0
23	Pineta naturale di pino nero di Villetta Barrea	0,0	0,0	0,0	0,0	0,0	0,0	0,0	0,0	0,0	0,0	0,0	0,0	0,0	0,0
24	Pioppeto di pioppo tremulo	0,0	0,0	0,0	0,0	0,0	0,0	0,0	0,0	0,0	0,0	0,0	0,0	0,0	0,0
25	Pioppo-saliceto ripariale	21,3	2,9	0,0	0,0	0,0	0,0	0,0	0,0	0,0	0,0	0,0	0,0	0,0	0,0
26	Querceto a roverella pioniero	6,8	4,5	0,0	0,0	0,0	0,0	0,0	0,0	0,0	0,0	0,0	0,0	0,0	0,0
27	Querceto a roverella tipico	0,0	0,0	0,0	0,0	0,0	0,0	0,0	0,0	0,0	0,0	0,0	0,0	0,0	0,0
28	Querceto di roverella mesoxerofilo	27,3	38,1	0,0	0,0	0,0	0,0	0,0	0,0	0,0	0,0	0,0	0,0	0,0	0,0
29	Rimboschimento di conifere mediterranee	0,0	0,0	0,0	0,0	0,0	0,0	0,0	0,0	0,0	0,0	0,0	0,0	0,0	0,0
30	Rimboschimento di conifere nella fascia altocollinare e submontana	0,0	0,0	0,0	0,0	0,0	0,0	0,0	0,0	0,0	0,0	0,0	0,0	0,0	0,0
31	Rimboschimento di conifere nella fascia montana	0,0	0,0	0,0	0,0	0,0	0,0	0,0	0,0	0,0	0,0	0,0	0,0	0,0	0,0
32	Robiniato-aillanteto	4,4	5,6	0,0	0,0	0,0	0,0	0,0	0,0	0,0	0,0	0,0	0,0	0,0	0,0
33	Variante Abete bianco	0,0	0,0	0,0	0,0	0,0	0,0	0,0	0,0	0,0	0,0	0,0	0,0	0,0	0,0



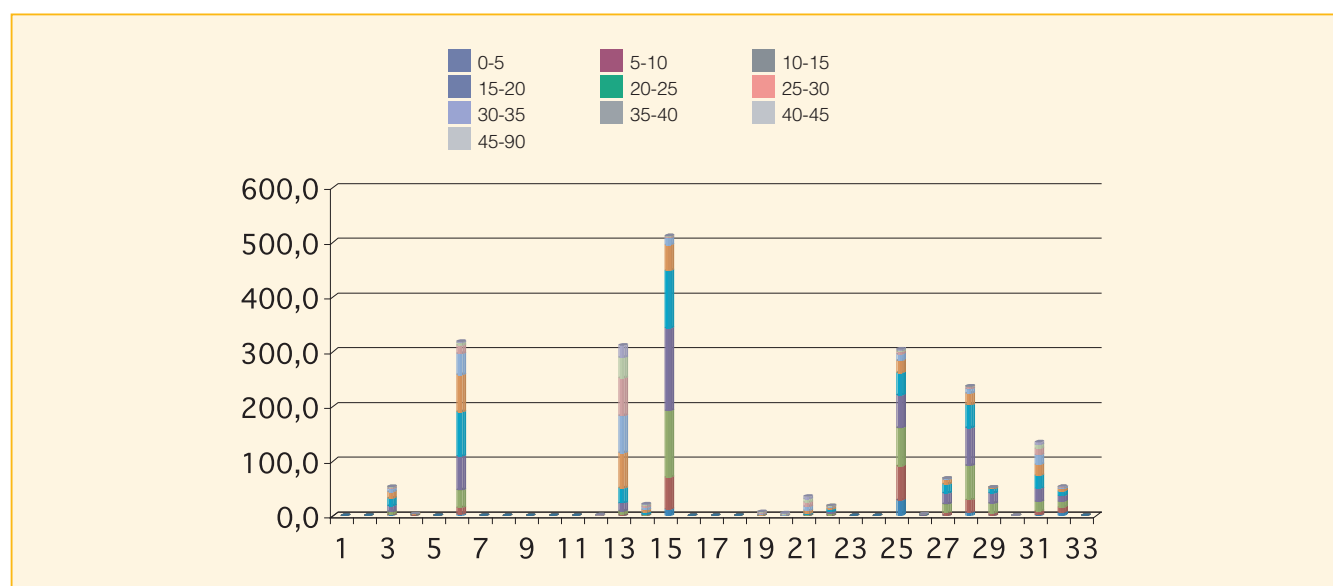


Cod.	Tipologia forestale	Superficie (Ha)
1	Arbusteto a prevalenza di ginepri mesoxerofili	0,0
2	Arbusteto a prevalenza di ginepri nella fascia montana e submontana	0,0
3	Arbusteto a prevalenza di ginestre	53,5
4	Arbusteto a prevalenza di rose, rovi e prugnolo	3,2
5	Arbusteto a prevalenza di specie della macchia	0,0
6	Boscaglia pioniera calanchiva	318,5
7	Boschi di forra	0,0
8	Castagneto (neutrofilo-acidofilo)	0,0
9	Castagneto da frutto	0,0
10	Cerreta mesofila	0,0
11	Cerreta mesoxerofila	0,0
12	Faggeta altomontana rupestre	1,7
13	Faggeta montana (eutrofica-mesoneutrofila-acidofila)	312,0
14	Faggeta termofila e basso montana	21,4
15	Latifoglie di invasione miste e varie	512,1
16	Lecceta costiera termofila	0,0
17	Lecceta mesoxerofila	0,0
18	Lecceta rupicola	0,0
19	Mugheta appenninica	7,2
20	Orno-ostrieto pioniero	5,4
21	Ostrieto mesofilo	35,5
22	Ostrieto mesoxerofilo	18,6
23	Pineta naturale di pino nero di Villetta Barrea	0,0
24	Pioppeto di pioppo tremulo	0,0
25	Pioppo-saliceto ripariale	304,3
26	Querceto a roverella pioniero	3,1
27	Querceto a roverella tipico	68,6
28	Querceto di roverella mesoxerofilo	236,9
29	Rimboschimento di conifere mediterranee	52,1
30	Rimboschimento di conifere nella fascia altocollinare e submontana	0,5
31	Rimboschimento di conifere nella fascia montana	135,0
32	Robinieta-aillanteto	53,6
33	Variante Abete bianco	0,0

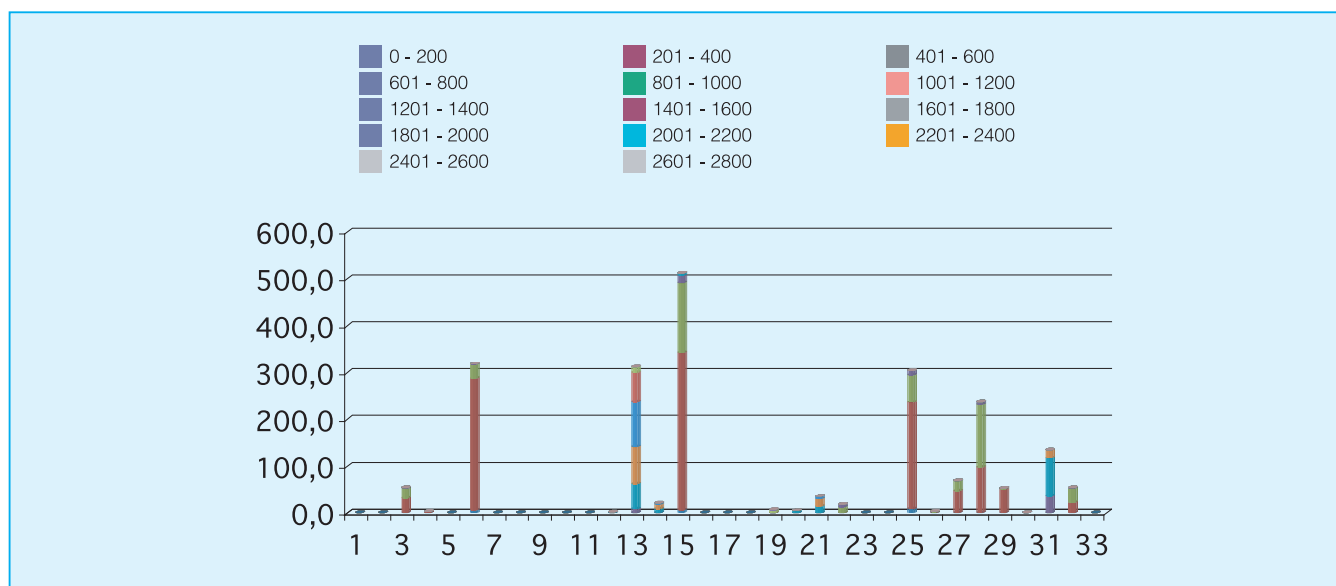
Cod.	Tipologia forestale distribuita per esposizione	NP	N	NE	E	SE	S	SO	O	NO
1	Arbusteto a prevalenza di ginepri mesoxerofili	0,0	0,0	0,0	0,0	0,0	0,0	0,0	0,0	0,0
2	Arbusteto a prevalenza di ginepri nella fascia montana e submontana	0,0	0,0	0,0	0,0	0,0	0,0	0,0	0,0	0,0
3	Arbusteto a prevalenza di ginestre	0,0	1,4	6,0	9,6	9,2	11,4	8,3	6,7	0,9
4	Arbusteto a prevalenza di rose, rovi e prugnolo	0,0	1,0	1,2	0,1	0,0	0,0	0,0	0,0	0,8
5	Arbusteto a prevalenza di specie della macchia	0,0	0,0	0,0	0,0	0,0	0,0	0,0	0,0	0,0
6	Boscaglia pioniera calanchiva	0,0	20,1	34,3	56,8	69,9	62,1	36,6	24,0	14,7
7	Boschi di forra	0,0	0,0	0,0	0,0	0,0	0,0	0,0	0,0	0,0
8	Castagneto (neutrofilo-acidofilo)	0,0	0,0	0,0	0,0	0,0	0,0	0,0	0,0	0,0
9	Castagneto da frutto	0,0	0,0	0,0	0,0	0,0	0,0	0,0	0,0	0,0
10	Cerreta mesofila	0,0	0,0	0,0	0,0	0,0	0,0	0,0	0,0	0,0
11	Cerreta mesoxerofila	0,0	0,0	0,0	0,0	0,0	0,0	0,0	0,0	0,0
12	Faggeta altomontana rupestre	0,0	0,9	0,6	0,0	0,0	0,0	0,0	0,0	0,1
13	Faggeta montana (eutrofica-mesoneutrofila-acidofila)	0,0	91,0	41,7	49,3	48,9	10,0	0,2	4,1	66,8
14	Faggeta termofila e basso montana	0,0	2,3	1,2	5,1	5,9	2,3	0,2	0,0	4,5
15	Latifoglie di invasione miste e varie	0,0	67,5	46,6	77,1	81,1	54,9	46,3	62,6	76,0
16	Lecceta costiera termofila	0,0	0,0	0,0	0,0	0,0	0,0	0,0	0,0	0,0
17	Lecceta mesoxerofila	0,0	0,0	0,0	0,0	0,0	0,0	0,0	0,0	0,0
18	Lecceta rupicola	0,0	0,0	0,0	0,0	0,0	0,0	0,0	0,0	0,0
19	Mugheta appenninica	0,0	0,4	0,4	4,3	2,0	0,0	0,0	0,0	0,0
20	Orno-ostrieto pioniero	0,0	0,2	0,1	0,5	1,0	2,8	0,1	0,6	0,2
21	Ostrieto mesofilo	0,0	1,4	1,0	3,3	15,9	7,7	0,2	1,9	4,1
22	Ostrieto mesoxerofilo	0,0	5,1	4,8	2,8	2,3	2,7	0,6	0,0	0,3
23	Pineta naturale di pino nero di Villetta Barrea	0,0	0,0	0,0	0,0	0,0	0,0	0,0	0,0	0,0
24	Pioppeto di pioppo tremulo	0,0	0,0	0,0	0,0	0,0	0,0	0,0	0,0	0,0
25	Pioppo-saliceto ripariale	0,0	49,2	27,1	33,7	34,4	30,6	28,7	38,3	62,3
26	Querceto a roverella pioniero	0,0	0,5	0,7	0,5	0,5	0,0	0,0	0,4	0,5
27	Querceto a roverella tipico	0,0	10,7	3,5	9,6	17,8	8,2	4,5	4,0	10,3
28	Querceto di roverella mesoxerofilo	0,0	40,0	30,8	29,5	16,7	12,9	18,2	41,2	47,5
29	Rimboschimento di conifere mediterranee	0,0	8,5	0,3	1,2	7,8	7,8	6,7	10,6	9,1
30	Rimboschimento di conifere nella fascia altocollinare e submontana	0,0	0,0	0,5	0,0	0,0	0,0	0,0	0,0	0,0
31	Rimboschimento di conifere nella fascia montana	0,1	22,0	27,2	26,8	30,5	13,0	0,6	2,1	12,5
32	Robiniето-aillanteto	0,0	8,3	5,6	8,6	11,2	4,5	3,6	4,7	7,2
33	Variante Abete bianco	0,0	0,0	0,0	0,0	0,0	0,0	0,0	0,0	0,0

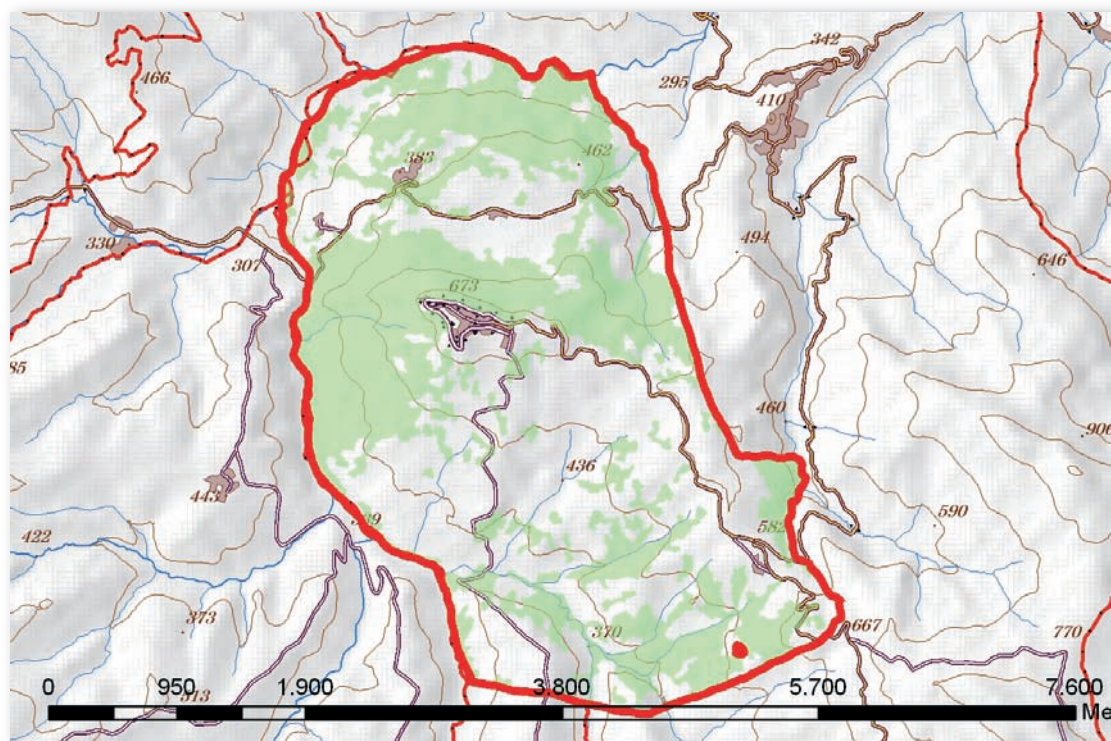


Cod.	Tipologia forestale distribuita per pendenza (gradi)	0-5	5-10	10-15	15-20	20-25	25-30	30-35	35-40	40-45	45-90
1	Arbusteto a prevalenza di ginepri mesoxerofili	0,0	0,0	0,0	0,0	0,0	0,0	0,0	0,0	0,0	0,0
2	Arbusteto a prevalenza di ginepri nella fascia montana e submontana	0,0	0,0	0,0	0,0	0,0	0,0	0,0	0,0	0,0	0,0
3	Arbusteto a prevalenza di ginestre	0,8	2,1	4,5	11,0	13,4	11,6	6,4	2,3	1,1	0,3
4	Arbusteto a prevalenza di rose, rovi e prugnolo	0,1	0,8	1,1	0,7	0,3	0,1	0,0	0,0	0,0	0,0
5	Arbusteto a prevalenza di specie della macchia	0,0	0,0	0,0	0,0	0,0	0,0	0,0	0,0	0,0	0,0
6	Boscaglia pioniera calanchiva	2,4	12,5	32,0	61,8	81,7	67,8	38,6	15,2	4,7	1,8
7	Boschi di forra	0,0	0,0	0,0	0,0	0,0	0,0	0,0	0,0	0,0	0,0
8	Castagneto (neutrofilo-acidofilo)	0,0	0,0	0,0	0,0	0,0	0,0	0,0	0,0	0,0	0,0
9	Castagneto da frutto	0,0	0,0	0,0	0,0	0,0	0,0	0,0	0,0	0,0	0,0
10	Cerreta mesofila	0,0	0,0	0,0	0,0	0,0	0,0	0,0	0,0	0,0	0,0
11	Cerreta mesoxerofila	0,0	0,0	0,0	0,0	0,0	0,0	0,0	0,0	0,0	0,0
12	Faggeta altomontana rupestre	0,0	0,0	0,0	0,0	0,1	0,1	0,4	0,3	0,4	0,3
13	Faggeta montana (eutrofica-mesoneutrofila-acidofila)	0,6	2,1	6,0	14,5	27,4	64,5	67,8	69,6	36,9	22,7
14	Faggeta termofila e basso montana	0,0	0,3	0,7	1,3	3,8	5,2	4,1	3,1	1,9	1,0
15	Latifoglie di invasione miste e varie	11,5	58,8	122,0	151,3	105,2	46,8	12,3	2,6	0,9	0,6
16	Lecceta costiera termofila	0,0	0,0	0,0	0,0	0,0	0,0	0,0	0,0	0,0	0,0
17	Lecceta mesoxerofila	0,0	0,0	0,0	0,0	0,0	0,0	0,0	0,0	0,0	0,0
18	Lecceta rupicola	0,0	0,0	0,0	0,0	0,0	0,0	0,0	0,0	0,0	0,0
19	Mugheta appenninica	0,0	0,0	0,0	0,1	0,4	1,6	1,8	1,9	1,1	0,3
20	Orno-ostrieto pioniero	0,0	0,0	0,1	0,0	0,1	0,5	0,9	0,8	1,0	1,9
21	Ostrieto mesofilo	0,1	0,2	0,7	1,0	2,2	5,0	7,4	7,8	6,6	4,5
22	Ostrieto mesoxerofilo	0,2	1,1	2,5	3,8	4,0	3,4	1,9	1,2	0,2	0,2
23	Pineta naturale di pino nero di Villetta Barrea	0,0	0,0	0,0	0,0	0,0	0,0	0,0	0,0	0,0	0,0
24	Pioppeto di pioppo tremulo	0,0	0,0	0,0	0,0	0,0	0,0	0,0	0,0	0,0	0,0
25	Pioppo-saliceto ripariale	28,9	61,8	69,8	60,0	41,1	22,3	11,4	5,0	2,5	1,7
26	Querceto a roverella pioniero	0,0	0,0	0,5	1,1	1,2	0,2	0,0	0,0	0,0	0,0
27	Querceto a roverella tipico	0,4	5,1	16,1	20,2	15,6	8,0	2,3	0,7	0,2	0,0
28	Querceto di roverella mesoxerofilo	5,8	23,2	63,0	68,7	41,7	21,1	8,6	3,1	1,2	0,4
29	Rimboschimento di conifere mediterranee	0,7	4,7	16,9	19,1	8,5	1,8	0,4	0,0	0,0	0,0
30	Rimboschimento di conifere nella fascia altocollinare e submontana	0,0	0,2	0,3	0,1	0,0	0,0	0,0	0,0	0,0	0,0
31	Rimboschimento di conifere nella fascia montana	1,8	6,3	17,9	24,0	23,6	20,5	17,5	11,7	6,4	5,1
32	Robinieto-aillanteto	6,4	9,2	9,9	10,8	8,4	4,5	2,3	1,3	0,6	0,2
33	Variante Abete bianco	0,0	0,0	0,0	0,0	0,0	0,0	0,0	0,0	0,0	0,0



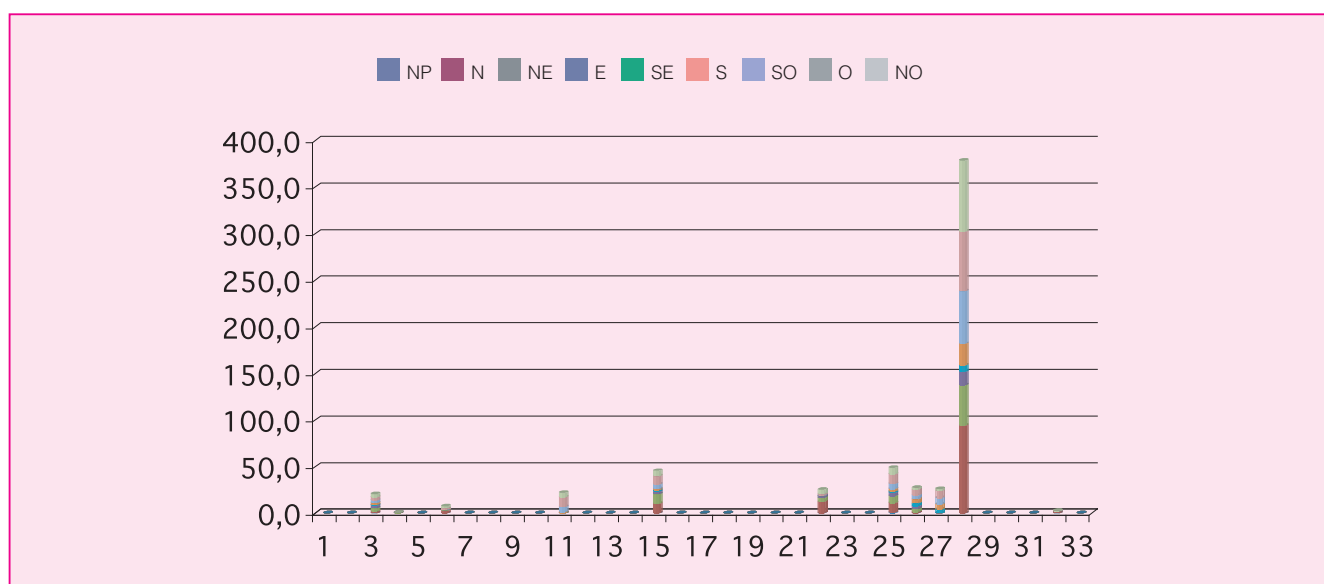
Cod.	Tipologia forestale distribuita per fasce altimetriche	0 200	201 400	401 600	601 800	801 1000	1001 1200	1201 1400	1401 1600	1601 1800	1801 2000	2001 2200	2201 2400	2401 2600	2601 2800
1	Arbusteto a prevalenza di ginepri mesoxerofili	0,0	0,0	0,0	0,0	0,0	0,0	0,0	0,0	0,0	0,0	0,0	0,0	0,0	0,0
2	Arbusteto a prevalenza di ginepri nella fascia montana e submontana	0,0	0,0	0,0	0,0	0,0	0,0	0,0	0,0	0,0	0,0	0,0	0,0	0,0	0,0
3	Arbusteto a prevalenza di ginestre	0,0	31,8	21,1	0,5	0,0	0,0	0,0	0,0	0,0	0,0	0,0	0,0	0,0	0,0
4	Arbusteto a prevalenza di rose, rovi e prugnolo	0,0	2,6	0,6	0,0	0,0	0,0	0,0	0,0	0,0	0,0	0,0	0,0	0,0	0,0
5	Arbusteto a prevalenza di specie della macchia	0,0	0,0	0,0	0,0	0,0	0,0	0,0	0,0	0,0	0,0	0,0	0,0	0,0	0,0
6	Boscaglia pioniera calanchiva	5,5	282,2	30,0	0,8	0,0	0,0	0,0	0,0	0,0	0,0	0,0	0,0	0,0	0,0
7	Boschi di forra	0,0	0,0	0,0	0,0	0,0	0,0	0,0	0,0	0,0	0,0	0,0	0,0	0,0	0,0
8	Castagneto (neutrofilo-acidofilo)	0,0	0,0	0,0	0,0	0,0	0,0	0,0	0,0	0,0	0,0	0,0	0,0	0,0	0,0
9	Castagneto da frutto	0,0	0,0	0,0	0,0	0,0	0,0	0,0	0,0	0,0	0,0	0,0	0,0	0,0	0,0
10	Cerreta mesofila	0,0	0,0	0,0	0,0	0,0	0,0	0,0	0,0	0,0	0,0	0,0	0,0	0,0	0,0
11	Cerreta mesoxerofila	0,0	0,0	0,0	0,0	0,0	0,0	0,0	0,0	0,0	0,0	0,0	0,0	0,0	0,0
12	Faggeta altomontana rupestre	0,0	0,0	0,0	0,5	1,1	0,1	0,0	0,0	0,0	0,0	0,0	0,0	0,0	0,0
13	Faggeta montana (eutrofica-mesoneutrofila-acidofila)	0,0	0,0	0,0	8,5	53,7	79,1	96,2	62,1	12,0	0,5	0,0	0,0	0,0	0,0
14	Faggeta termofila e basso montana	0,0	0,0	0,0	0,6	8,6	8,6	3,0	0,6	0,0	0,0	0,0	0,0	0,0	0,0
15	Latifoglie di invasione miste e varie	6,2	336,4	149,0	15,5	5,0	0,0	0,0	0,0	0,0	0,0	0,0	0,0	0,0	0,0
16	Lecceta costiera termofila	0,0	0,0	0,0	0,0	0,0	0,0	0,0	0,0	0,0	0,0	0,0	0,0	0,0	0,0
17	Lecceta mesoxerofila	0,0	0,0	0,0	0,0	0,0	0,0	0,0	0,0	0,0	0,0	0,0	0,0	0,0	0,0
18	Lecceta rupicola	0,0	0,0	0,0	0,0	0,0	0,0	0,0	0,0	0,0	0,0	0,0	0,0	0,0	0,0
19	Mugheta appenninica	0,0	0,0	0,0	0,0	0,0	0,0	0,9	4,8	1,5	0,0	0,0	0,0	0,0	0,0
20	Orno-ostrieto pioniero	0,0	0,0	0,0	0,5	4,5	0,4	0,0	0,0	0,0	0,0	0,0	0,0	0,0	0,0
21	Ostrieto mesofilo	0,0	0,0	0,0	0,6	13,6	16,7	4,6	0,0	0,0	0,0	0,0	0,0	0,0	0,0
22	Ostrieto mesoxerofilo	0,0	0,2	12,5	5,8	0,0	0,0	0,0	0,0	0,0	0,0	0,0	0,0	0,0	0,0
23	Pineta naturale di pino nero di Villetta Barrea	0,0	0,0	0,0	0,0	0,0	0,0	0,0	0,0	0,0	0,0	0,0	0,0	0,0	0,0
24	Pioppeto di pioppo tremulo	0,0	0,0	0,0	0,0	0,0	0,0	0,0	0,0	0,0	0,0	0,0	0,0	0,0	0,0
25	Pioppo-saliceto ripariale	8,9	227,6	58,3	9,5	0,0	0,0	0,0	0,0	0,0	0,0	0,0	0,0	0,0	0,0
26	Querceto a roverella pioniero	0,0	2,1	1,0	0,0	0,0	0,0	0,0	0,0	0,0	0,0	0,0	0,0	0,0	0,0
27	Querceto a roverella tipico	0,0	47,0	21,6	0,0	0,0	0,0	0,0	0,0	0,0	0,0	0,0	0,0	0,0	0,0
28	Querceto di roverella mesoxerofilo	0,0	97,4	134,2	5,3	0,0	0,0	0,0	0,0	0,0	0,0	0,0	0,0	0,0	0,0
29	Rimboschimento di conifere mediterranee	0,0	51,6	0,5	0,0	0,0	0,0	0,0	0,0	0,0	0,0	0,0	0,0	0,0	0,0
30	Rimboschimento di conifere nella fascia altocollinare e submontana	0,0	0,0	0,0	0,5	0,0	0,0	0,0	0,0	0,0	0,0	0,0	0,0	0,0	0,0
31	Rimboschimento di conifere nella fascia montana	0,0	0,0	0,0	36,1	81,1	17,7	0,0	0,0	0,0	0,0	0,0	0,0	0,0	0,0
32	Robinieta-aillanteto	0,0	21,9	31,0	0,7	0,0	0,0	0,0	0,0	0,0	0,0	0,0	0,0	0,0	0,0
33	Variante Abete bianco	0,0	0,0	0,0	0,0	0,0	0,0	0,0	0,0	0,0	0,0	0,0	0,0	0,0	0,0



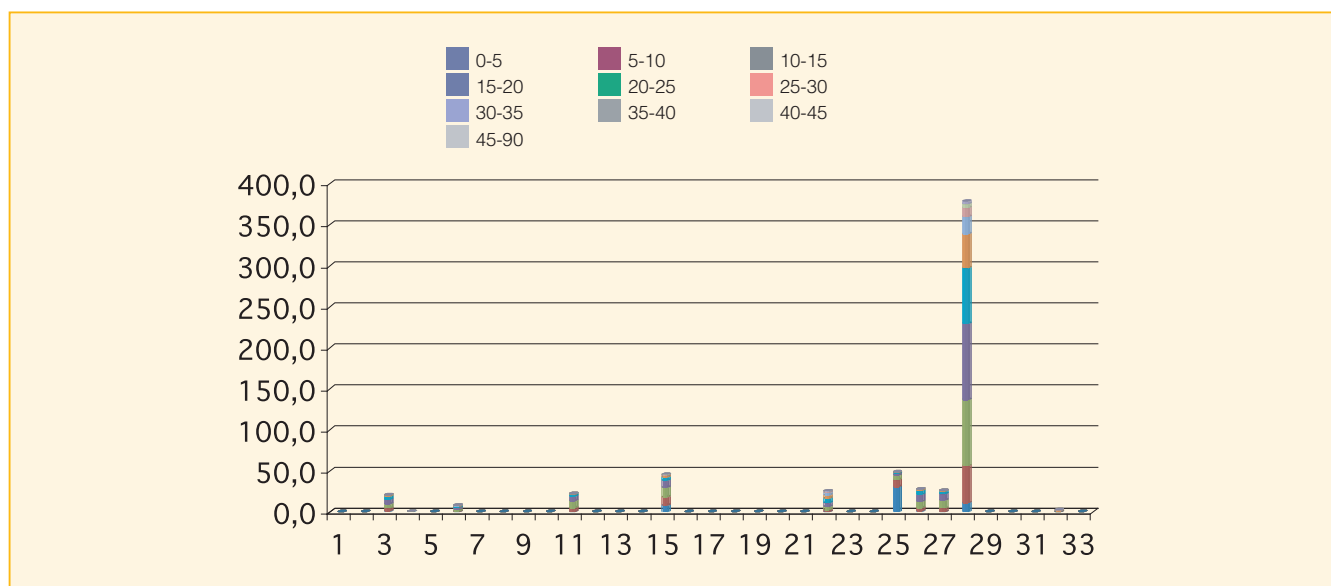


Cod.	Tipologia forestale	Superficie (Ha)
1	Arbusteto a prevalenza di ginepri mesoxerofili	0,0
2	Arbusteto a prevalenza di ginepri nella fascia montana e submontana	0,0
3	Arbusteto a prevalenza di ginestre	20,5
4	Arbusteto a prevalenza di rose, rovi e prugnolo	0,6
5	Arbusteto a prevalenza di specie della macchia	0,0
6	Boscaglia pioniera calanchiva	8,0
7	Boschi di forra	0,0
8	Castagneto (neutrofilo-acidofilo)	0,0
9	Castagneto da frutto	0,0
10	Cerreta mesofila	0,0
11	Cerreta mesoxerofila	22,2
12	Faggeta altomontana rupestre	0,0
13	Faggeta montana (eutrofica-mesoneutrofila-acidofila)	0,0
14	Faggeta termofila e basso montana	0,0
15	Latifoglie di invasione miste e varie	45,8
16	Lecceta costiera termofila	0,0
17	Lecceta mesoxerofila	0,0
18	Lecceta rupicola	0,0
19	Mugheta appenninica	0,0
20	Orno-ostrieto pioniero	0,0
21	Ostrieto mesofilo	0,0
22	Ostrieto mesoxerofilo	25,6
23	Pineta naturale di pino nero di Villetta Barrea	0,0
24	Pioppeto di pioppo tremulo	0,0
25	Pioppo-saliceto ripariale	48,7
26	Querceto a roverella pioniero	27,6
27	Querceto a roverella tipico	26,1
28	Querceto di roverella mesoxerofilo	378,5
29	Rimboschimento di conifere mediterranee	0,0
30	Rimboschimento di conifere nella fascia altocollinare e submontana	0,0
31	Rimboschimento di conifere nella fascia montana	0,0
32	Robinieta-ailanteto	2,6
33	Variante Abete bianco	0,0

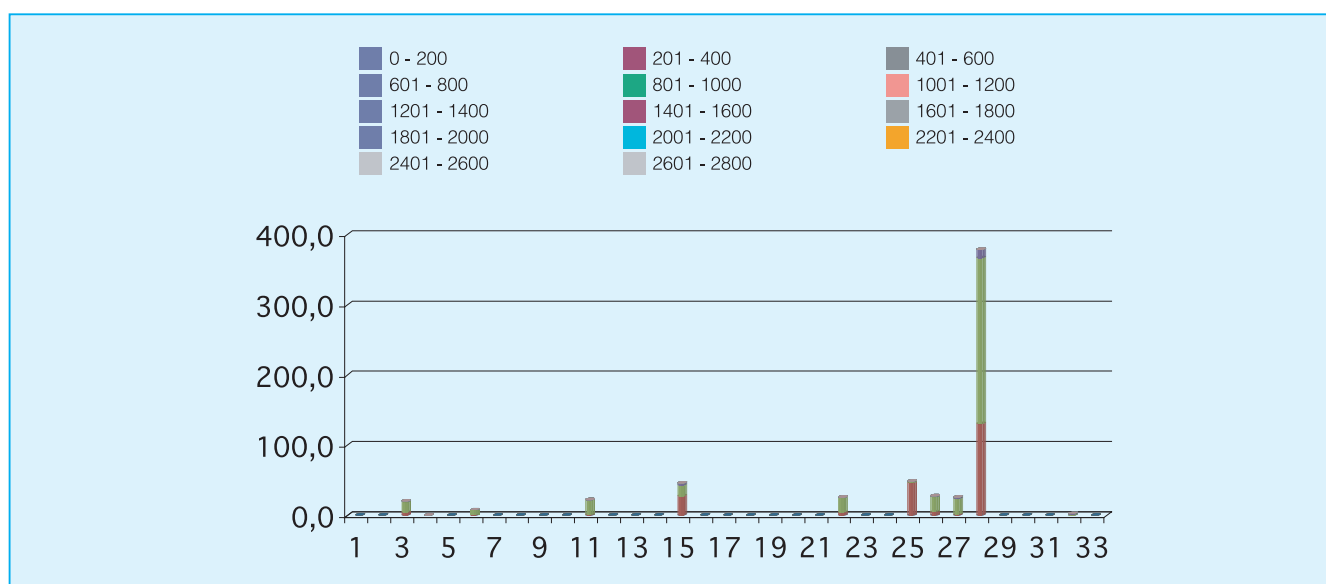
Cod.	Tipologia forestale distribuita per esposizione	NP	N	NE	E	SE	S	SO	O	NO
1	Arbusteto a prevalenza di ginepri mesoxerofili	0,0	0,0	0,0	0,0	0,0	0,0	0,0	0,0	0,0
2	Arbusteto a prevalenza di ginepri nella fascia montana e submontana	0,0	0,0	0,0	0,0	0,0	0,0	0,0	0,0	0,0
3	Arbusteto a prevalenza di ginestre	0,0	2,4	3,5	2,4	0,8	2,3	2,8	3,2	3,2
4	Arbusteto a prevalenza di rose, rovi e prugnolo	0,0	0,2	0,4	0,0	0,0	0,0	0,0	0,0	0,0
5	Arbusteto a prevalenza di specie della macchia	0,0	0,0	0,0	0,0	0,0	0,0	0,0	0,0	0,0
6	Boscaglia pioniera calanchiva	0,0	2,9	0,7	0,0	0,1	0,1	0,2	1,4	2,7
7	Boschi di forra	0,0	0,0	0,0	0,0	0,0	0,0	0,0	0,0	0,0
8	Castagneto (neutrofilo-acidofilo)	0,0	0,0	0,0	0,0	0,0	0,0	0,0	0,0	0,0
9	Castagneto da frutto	0,0	0,0	0,0	0,0	0,0	0,0	0,0	0,0	0,0
10	Cerreta mesofila	0,0	0,0	0,0	0,0	0,0	0,0	0,0	0,0	0,0
11	Cerreta mesoxerofila	0,0	0,2	0,0	0,0	0,1	1,2	5,8	9,9	5,0
12	Faggeta altomontana rupestre	0,0	0,0	0,0	0,0	0,0	0,0	0,0	0,0	0,0
13	Faggeta montana (eutrofica-mesoneutrofila-acidofila)	0,0	0,0	0,0	0,0	0,0	0,0	0,0	0,0	0,0
14	Faggeta termofila e basso montana	0,0	0,0	0,0	0,0	0,0	0,0	0,0	0,0	0,0
15	Latifoglie di invasione miste e varie	0,0	10,3	10,6	2,4	1,3	1,5	4,6	9,2	5,8
16	Lecceta costiera termofila	0,0	0,0	0,0	0,0	0,0	0,0	0,0	0,0	0,0
17	Lecceta mesoxerofila	0,0	0,0	0,0	0,0	0,0	0,0	0,0	0,0	0,0
18	Lecceta rupicola	0,0	0,0	0,0	0,0	0,0	0,0	0,0	0,0	0,0
19	Mugheta appenninica	0,0	0,0	0,0	0,0	0,0	0,0	0,0	0,0	0,0
20	Orno-ostrieto pioniero	0,0	0,0	0,0	0,0	0,0	0,0	0,0	0,0	0,0
21	Ostrieto mesofilo	0,0	0,0	0,0	0,0	0,0	0,0	0,0	0,0	0,0
22	Ostrieto mesoxerofilo	0,0	12,5	4,0	1,9	0,2	0,0	0,4	1,4	5,1
23	Pineta naturale di pino nero di Villetta Barrea	0,0	0,0	0,0	0,0	0,0	0,0	0,0	0,0	0,0
24	Pioppeto di pioppo tremulo	0,0	0,0	0,0	0,0	0,0	0,0	0,0	0,0	0,0
25	Pioppo-saliceto ripariale	0,5	10,5	7,9	3,5	1,3	2,7	5,6	10,1	6,6
26	Querceto a roverella pioniero	0,0	1,5	3,4	3,0	3,0	4,7	3,6	6,6	2,0
27	Querceto a roverella tipico	0,0	0,3	0,0	0,1	3,6	5,6	7,1	7,3	2,0
28	Querceto di roverella mesoxerofilo	0,0	94,1	43,3	14,5	7,1	22,8	56,6	63,8	76,3
29	Rimboschimento di conifere mediterranee	0,0	0,0	0,0	0,0	0,0	0,0	0,0	0,0	0,0
30	Rimboschimento di conifere nella fascia altocollinare e submontana	0,0	0,0	0,0	0,0	0,0	0,0	0,0	0,0	0,0
31	Rimboschimento di conifere nella fascia montana	0,0	0,0	0,0	0,0	0,0	0,0	0,0	0,0	0,0
32	Robiniето-aillanteto	0,0	2,3	0,2	0,0	0,0	0,0	0,0	0,0	0,2
33	Variante Abete bianco	0,0	0,0	0,0	0,0	0,0	0,0	0,0	0,0	0,0

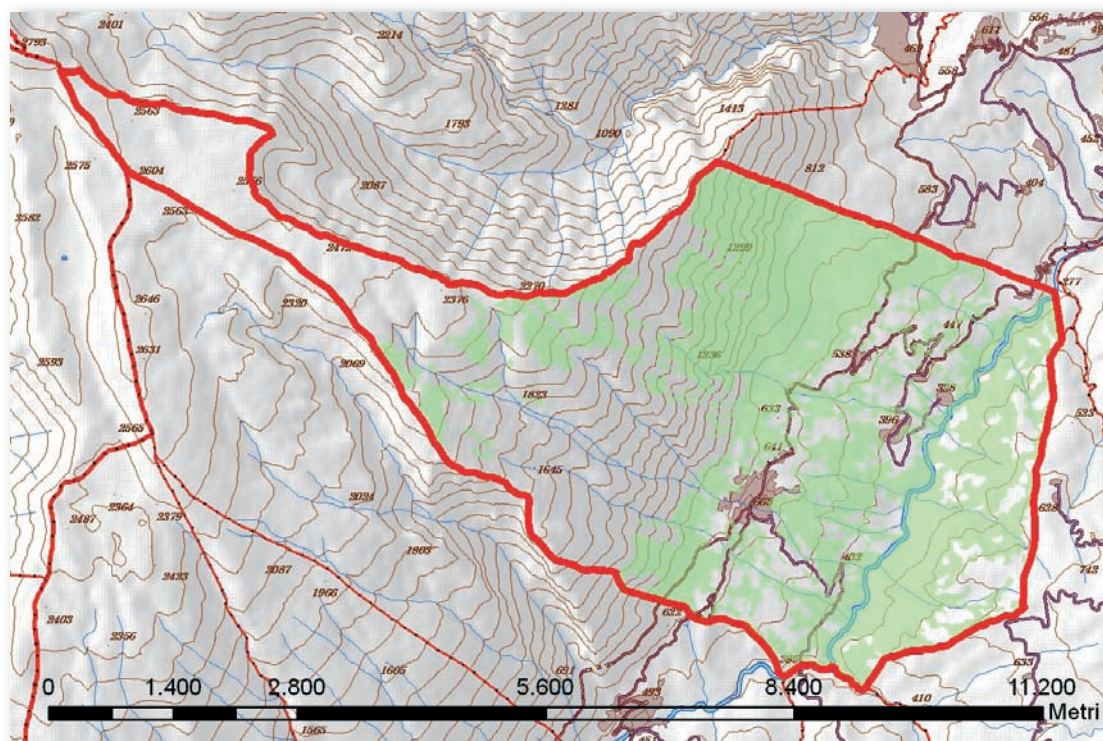


Cod.	Tipologia forestale distribuita per pendenza (gradi)	0-5	5-10	10-15	15-20	20-25	25-30	30-35	35-40	40-45	45-90
1	Arbusteto a prevalenza di ginepri mesoxerofili	0,0	0,0	0,0	0,0	0,0	0,0	0,0	0,0	0,0	0,0
2	Arbusteto a prevalenza di ginepri nella fascia montana e submontana	0,0	0,0	0,0	0,0	0,0	0,0	0,0	0,0	0,0	0,0
3	Arbusteto a prevalenza di ginestre	1,0	3,5	5,3	5,6	3,8	1,2	0,1	0,0	0,0	0,0
4	Arbusteto a prevalenza di rose, rovi e prugnolo	0,6	0,0	0,0	0,0	0,0	0,0	0,0	0,0	0,0	0,0
5	Arbusteto a prevalenza di specie della macchia	0,0	0,0	0,0	0,0	0,0	0,0	0,0	0,0	0,0	0,0
6	Boscaglia pioniera calanchiva	0,3	1,0	2,0	2,0	1,3	1,0	0,4	0,1	0,0	0,0
7	Boschi di forra	0,0	0,0	0,0	0,0	0,0	0,0	0,0	0,0	0,0	0,0
8	Castagneto (neutrofilo-acidofilo)	0,0	0,0	0,0	0,0	0,0	0,0	0,0	0,0	0,0	0,0
9	Castagneto da frutto	0,0	0,0	0,0	0,0	0,0	0,0	0,0	0,0	0,0	0,0
10	Cerreta mesofila	0,0	0,0	0,0	0,0	0,0	0,0	0,0	0,0	0,0	0,0
11	Cerreta mesoxerofila	0,4	4,7	8,3	5,4	2,3	0,9	0,2	0,0	0,0	0,0
12	Faggeta altomontana rupestre	0,0	0,0	0,0	0,0	0,0	0,0	0,0	0,0	0,0	0,0
13	Faggeta montana (eutrofica-mesoneutrofila-acidofila)	0,0	0,0	0,0	0,0	0,0	0,0	0,0	0,0	0,0	0,0
14	Faggeta termofila e basso montana	0,0	0,0	0,0	0,0	0,0	0,0	0,0	0,0	0,0	0,0
15	Latifoglie di invasione miste e varie	7,8	10,7	11,7	8,4	4,0	1,8	0,7	0,6	0,2	0,0
16	Lecceta costiera termofila	0,0	0,0	0,0	0,0	0,0	0,0	0,0	0,0	0,0	0,0
17	Lecceta mesoxerofila	0,0	0,0	0,0	0,0	0,0	0,0	0,0	0,0	0,0	0,0
18	Lecceta rupicola	0,0	0,0	0,0	0,0	0,0	0,0	0,0	0,0	0,0	0,0
19	Mugheta appenninica	0,0	0,0	0,0	0,0	0,0	0,0	0,0	0,0	0,0	0,0
20	Orno-ostrieto pioniero	0,0	0,0	0,0	0,0	0,0	0,0	0,0	0,0	0,0	0,0
21	Ostrieto mesofilo	0,0	0,0	0,0	0,0	0,0	0,0	0,0	0,0	0,0	0,0
22	Ostrieto mesoxerofilo	0,4	2,2	3,6	5,0	5,3	4,2	2,7	1,5	0,5	0,1
23	Pineta naturale di pino nero di Villetta Barrea	0,0	0,0	0,0	0,0	0,0	0,0	0,0	0,0	0,0	0,0
24	Pioppeto di pioppo tremulo	0,0	0,0	0,0	0,0	0,0	0,0	0,0	0,0	0,0	0,0
25	Pioppo-saliceto ripariale	30,9	8,4	5,3	2,6	0,8	0,4	0,1	0,1	0,1	0,1
26	Querceto a roverella pioniero	0,9	3,8	7,7	8,6	4,9	1,5	0,3	0,0	0,0	0,0
27	Querceto a roverella tipico	0,3	4,2	9,6	8,3	3,1	0,6	0,1	0,0	0,0	0,0
28	Querceto di roverella mesoxerofilo	10,9	45,2	80,9	92,6	68,0	41,5	20,7	11,0	4,9	2,8
29	Rimboschimento di conifere mediterranee	0,0	0,0	0,0	0,0	0,0	0,0	0,0	0,0	0,0	0,0
30	Rimboschimento di conifere nella fascia altocollinare e submontana	0,0	0,0	0,0	0,0	0,0	0,0	0,0	0,0	0,0	0,0
31	Rimboschimento di conifere nella fascia montana	0,0	0,0	0,0	0,0	0,0	0,0	0,0	0,0	0,0	0,0
32	Robinieto-aillanteto	0,1	0,1	0,1	0,3	0,4	0,4	0,4	0,5	0,1	0,1
33	Variante Abete bianco	0,0	0,0	0,0	0,0	0,0	0,0	0,0	0,0	0,0	0,0



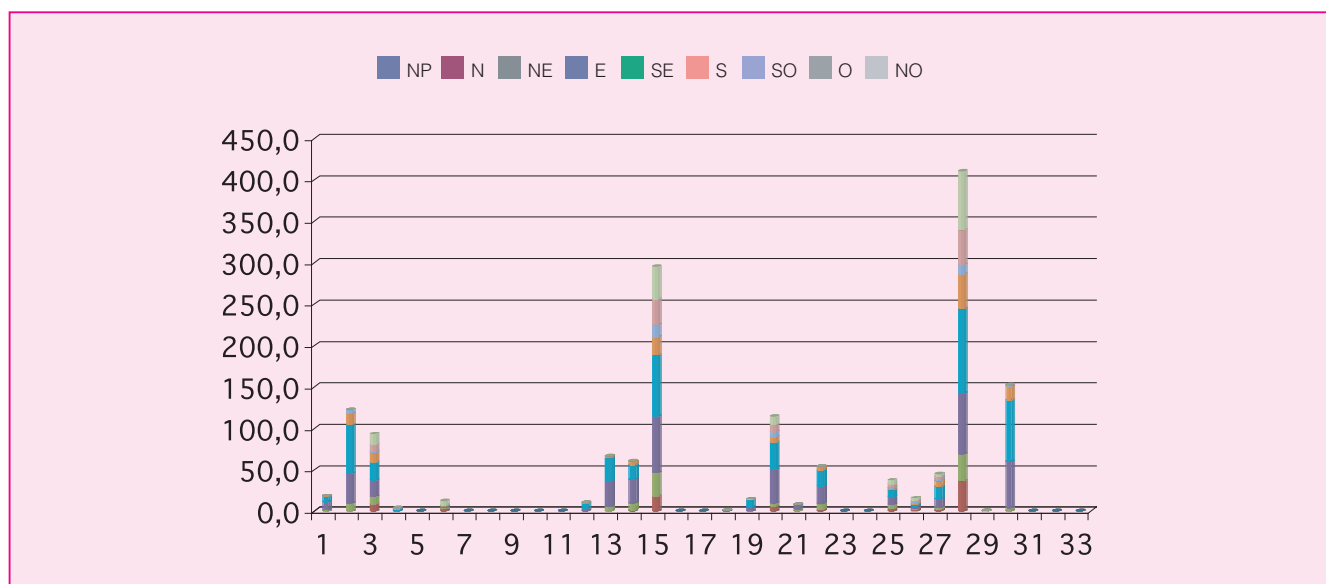
Cod.	Tipologia forestale distribuita per fasce altimetriche	0 200	201 400	401 600	601 800	801 1000	1001 1200	1201 1400	1401 1600	1601 1800	1801 2000	2001 2200	2201 2400	2401 2600	2601 2800
1	Arbusteto a prevalenza di ginepri mesoxerofili	0,0	0,0	0,0	0,0	0,0	0,0	0,0	0,0	0,0	0,0	0,0	0,0	0,0	0,0
2	Arbusteto a prevalenza di ginepri nella fascia montana e submontana	0,0	0,0	0,0	0,0	0,0	0,0	0,0	0,0	0,0	0,0	0,0	0,0	0,0	0,0
3	Arbusteto a prevalenza di ginestre	0,0	4,4	15,2	0,9	0,0	0,0	0,0	0,0	0,0	0,0	0,0	0,0	0,0	0,0
4	Arbusteto a prevalenza di rose, rovi e prugnolo	0,0	0,6	0,0	0,0	0,0	0,0	0,0	0,0	0,0	0,0	0,0	0,0	0,0	0,0
5	Arbusteto a prevalenza di specie della macchia	0,0	0,0	0,0	0,0	0,0	0,0	0,0	0,0	0,0	0,0	0,0	0,0	0,0	0,0
6	Boscaglia pioniera calanchiva	0,0	0,8	7,2	0,0	0,0	0,0	0,0	0,0	0,0	0,0	0,0	0,0	0,0	0,0
7	Boschi di forra	0,0	0,0	0,0	0,0	0,0	0,0	0,0	0,0	0,0	0,0	0,0	0,0	0,0	0,0
8	Castagneto (neutrofilo-acidofilo)	0,0	0,0	0,0	0,0	0,0	0,0	0,0	0,0	0,0	0,0	0,0	0,0	0,0	0,0
9	Castagneto da frutto	0,0	0,0	0,0	0,0	0,0	0,0	0,0	0,0	0,0	0,0	0,0	0,0	0,0	0,0
10	Cerreta mesofila	0,0	0,0	0,0	0,0	0,0	0,0	0,0	0,0	0,0	0,0	0,0	0,0	0,0	0,0
11	Cerreta mesoxerofila	0,0	1,5	20,4	0,2	0,0	0,0	0,0	0,0	0,0	0,0	0,0	0,0	0,0	0,0
12	Faggeta altomontana rupestre	0,0	0,0	0,0	0,0	0,0	0,0	0,0	0,0	0,0	0,0	0,0	0,0	0,0	0,0
13	Faggeta montana (eutrofica-mesoneutrofila-acidofila)	0,0	0,0	0,0	0,0	0,0	0,0	0,0	0,0	0,0	0,0	0,0	0,0	0,0	0,0
14	Faggeta termofila e basso montana	0,0	0,0	0,0	0,0	0,0	0,0	0,0	0,0	0,0	0,0	0,0	0,0	0,0	0,0
15	Latifoglie di invasione miste e varie	0,0	27,9	14,9	3,1	0,0	0,0	0,0	0,0	0,0	0,0	0,0	0,0	0,0	0,0
16	Lecceta costiera termofila	0,0	0,0	0,0	0,0	0,0	0,0	0,0	0,0	0,0	0,0	0,0	0,0	0,0	0,0
17	Lecceta mesoxerofila	0,0	0,0	0,0	0,0	0,0	0,0	0,0	0,0	0,0	0,0	0,0	0,0	0,0	0,0
18	Lecceta rupicola	0,0	0,0	0,0	0,0	0,0	0,0	0,0	0,0	0,0	0,0	0,0	0,0	0,0	0,0
19	Mugheta appenninica	0,0	0,0	0,0	0,0	0,0	0,0	0,0	0,0	0,0	0,0	0,0	0,0	0,0	0,0
20	Orno-ostrieto pioniero	0,0	0,0	0,0	0,0	0,0	0,0	0,0	0,0	0,0	0,0	0,0	0,0	0,0	0,0
21	Ostrieto mesofilo	0,0	0,0	0,0	0,0	0,0	0,0	0,0	0,0	0,0	0,0	0,0	0,0	0,0	0,0
22	Ostrieto mesoxerofilo	0,0	4,4	21,0	0,2	0,0	0,0	0,0	0,0	0,0	0,0	0,0	0,0	0,0	0,0
23	Pineta naturale di pino nero di Villetta Barrea	0,0	0,0	0,0	0,0	0,0	0,0	0,0	0,0	0,0	0,0	0,0	0,0	0,0	0,0
24	Pioppeto di pioppo tremulo	0,0	0,0	0,0	0,0	0,0	0,0	0,0	0,0	0,0	0,0	0,0	0,0	0,0	0,0
25	Pioppo-saliceto ripariale	0,0	46,6	2,0	0,1	0,0	0,0	0,0	0,0	0,0	0,0	0,0	0,0	0,0	0,0
26	Querceto a roverella pioniero	0,0	5,3	21,7	0,6	0,0	0,0	0,0	0,0	0,0	0,0	0,0	0,0	0,0	0,0
27	Querceto a roverella tipico	0,0	1,6	22,1	2,4	0,0	0,0	0,0	0,0	0,0	0,0	0,0	0,0	0,0	0,0
28	Querceto di roverella mesoxerofilo	0,0	130,8	235,9	11,8	0,0	0,0	0,0	0,0	0,0	0,0	0,0	0,0	0,0	0,0
29	Rimboschimento di conifere mediterranee	0,0	0,0	0,0	0,0	0,0	0,0	0,0	0,0	0,0	0,0	0,0	0,0	0,0	0,0
30	Rimboschimento di conifere nella fascia altocollinare e submontana	0,0	0,0	0,0	0,0	0,0	0,0	0,0	0,0	0,0	0,0	0,0	0,0	0,0	0,0
31	Rimboschimento di conifere nella fascia montana	0,0	0,0	0,0	0,0	0,0	0,0	0,0	0,0	0,0	0,0	0,0	0,0	0,0	0,0
32	Robinieta-aillanteto	0,0	0,0	1,6	1,1	0,0	0,0	0,0	0,0	0,0	0,0	0,0	0,0	0,0	0,0
33	Variante Abete bianco	0,0	0,0	0,0	0,0	0,0	0,0	0,0	0,0	0,0	0,0	0,0	0,0	0,0	0,0



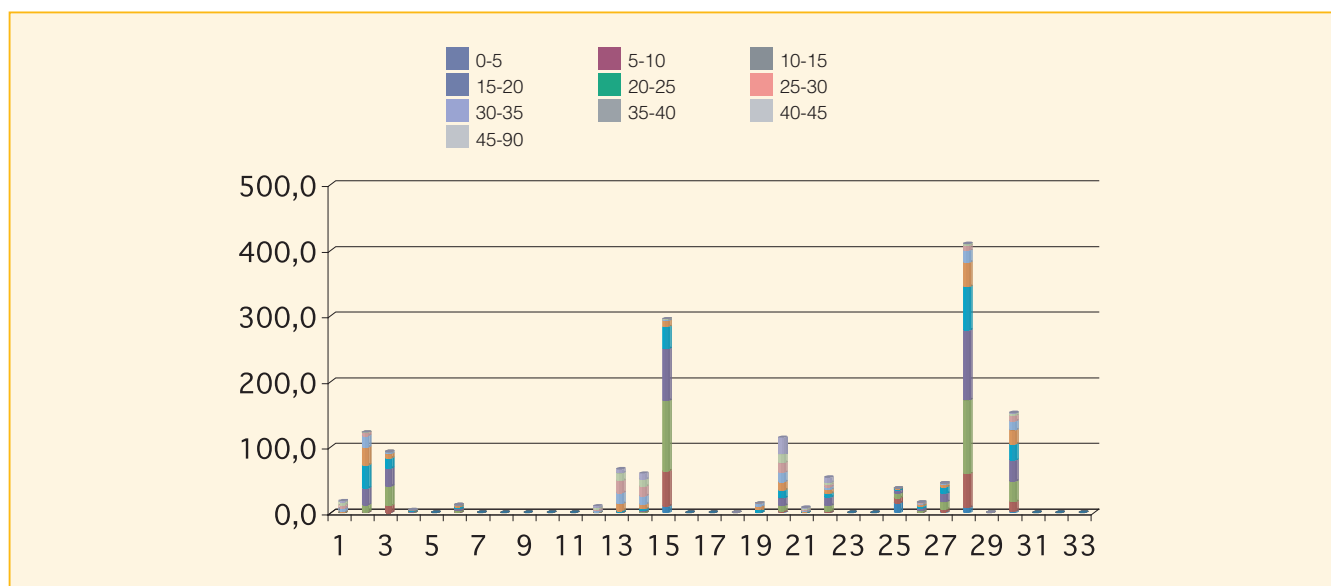


Cod.	Tipologia forestale	Superficie (Ha)
1	Arbusteto a prevalenza di ginepri mesoxerofili	18,4
2	Arbusteto a prevalenza di ginepri nella fascia montana e submontana	122,6
3	Arbusteto a prevalenza di ginestre	93,3
4	Arbusteto a prevalenza di rose, rovi e prugnolo	4,2
5	Arbusteto a prevalenza di specie della macchia	0,0
6	Boscaglia pioniera calanchiva	12,2
7	Boschi di forra	0,0
8	Castagneto (neutrofilo-acidofilo)	0,0
9	Castagneto da frutto	0,0
10	Cerreta mesofila	0,0
11	Cerreta mesoxerofila	0,0
12	Faggeta altomontana rupestre	10,5
13	Faggeta montana (eutrofica-mesoneutrofila-acidofila)	66,4
14	Faggeta termofila e basso montana	60,2
15	Latifoglie di invasione miste e varie	295,4
16	Lecceta costiera termofila	0,0
17	Lecceta mesoxerofila	0,0
18	Lecceta rupicola	0,7
19	Mugheta appenninica	14,5
20	Orno-ostrieto pioniero	114,8
21	Ostrieto mesofilo	8,1
22	Ostrieto mesoxerofilo	54,1
23	Pineta naturale di pino nero di Villetta Barrea	0,0
24	Pioppeto di pioppo tremulo	0,0
25	Pioppo-saliceto ripariale	37,6
26	Querceto a roverella pioniero	16,1
27	Querceto a roverella tipico	45,2
28	Querceto di roverella mesoxerofilo	410,3
29	Rimboschimento di conifere mediterranee	0,7
30	Rimboschimento di conifere nella fascia altocollinare e submontana	152,2
31	Rimboschimento di conifere nella fascia montana	0,0
32	Robinieta-aillanteto	0,0
33	Variante Abete bianco	0,0

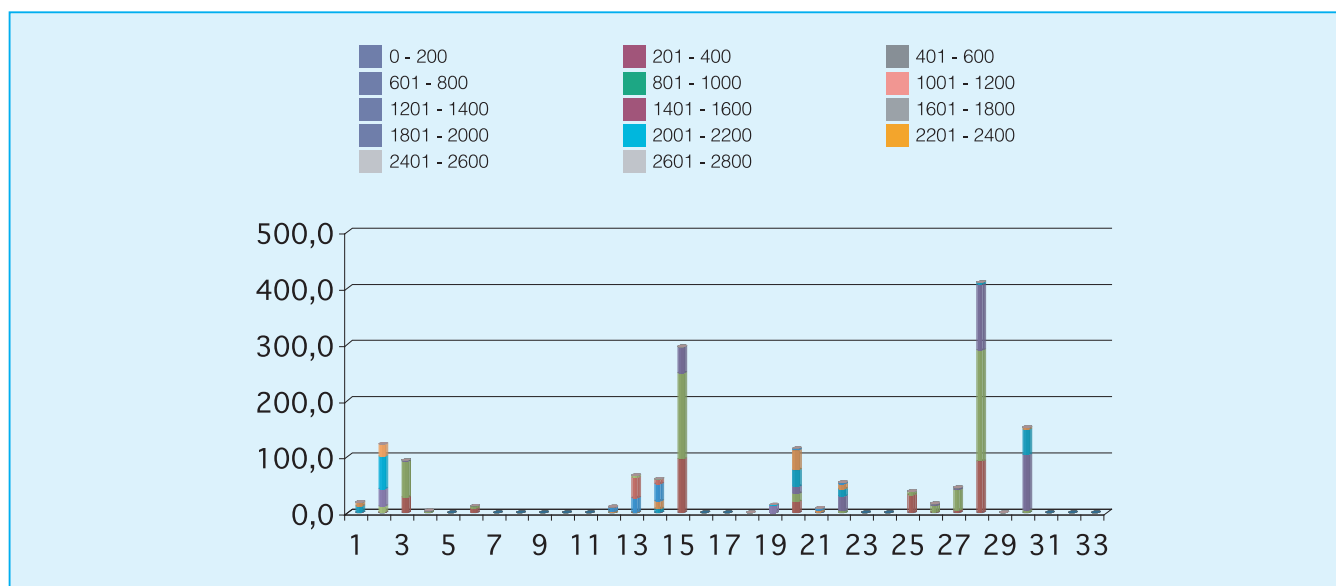
Cod.	Tipologia forestale distribuita per esposizione	NP	N	NE	E	SE	S	SO	O	NO
1	Arbusteto a prevalenza di ginepri mesoxerofili	0,0	0,0	1,4	9,4	7,2	0,4	0,0	0,0	0,0
2	Arbusteto a prevalenza di ginepri nella fascia montana e submontana	0,0	0,0	9,2	36,2	58,7	13,4	5,0	0,0	0,0
3	Arbusteto a prevalenza di ginestre	0,0	8,4	9,2	19,5	21,6	12,0	2,3	7,3	13,1
4	Arbusteto a prevalenza di rose, rovi e prugnolo	0,0	0,0	0,0	0,2	1,9	0,8	0,8	0,4	0,2
5	Arbusteto a prevalenza di specie della macchia	0,0	0,0	0,0	0,0	0,0	0,0	0,0	0,0	0,0
6	Boscaglia pioniera calanchiva	0,0	3,2	1,2	0,4	0,6	0,7	0,0	0,7	5,3
7	Boschi di forra	0,0	0,0	0,0	0,0	0,0	0,0	0,0	0,0	0,0
8	Castagneto (neutrofilo-acidofilo)	0,0	0,0	0,0	0,0	0,0	0,0	0,0	0,0	0,0
9	Castagneto da frutto	0,0	0,0	0,0	0,0	0,0	0,0	0,0	0,0	0,0
10	Cerreta mesofila	0,0	0,0	0,0	0,0	0,0	0,0	0,0	0,0	0,0
11	Cerreta mesoxerofila	0,0	0,0	0,0	0,0	0,0	0,0	0,0	0,0	0,0
12	Faggeta altomontana rupestre	0,0	0,0	0,3	3,0	6,0	1,0	0,1	0,0	0,0
13	Faggeta montana (eutrofica-mesoneutrofila-acidofila)	0,0	0,4	5,2	30,7	27,8	2,2	0,0	0,0	0,1
14	Faggeta termofila e basso montana	0,0	0,7	8,9	28,7	17,4	3,8	0,6	0,0	0,0
15	Latifoglie di invasione miste e varie	0,0	18,1	28,6	67,7	73,9	22,3	14,5	30,5	39,8
16	Lecceta costiera termofila	0,0	0,0	0,0	0,0	0,0	0,0	0,0	0,0	0,0
17	Lecceta mesoxerofila	0,0	0,0	0,0	0,0	0,0	0,0	0,0	0,0	0,0
18	Lecceta rupicola	0,0	0,0	0,0	0,2	0,4	0,1	0,0	0,0	0,0
19	Mugheta appenninica	0,0	0,1	0,2	4,6	9,4	0,1	0,0	0,0	0,1
20	Orno-ostrieto pioniero	0,0	5,8	3,5	40,8	33,0	7,0	5,6	8,7	10,4
21	Ostrieto mesofilo	0,0	0,1	2,3	4,8	0,9	0,0	0,0	0,0	0,0
22	Ostrieto mesoxerofilo	0,0	1,9	7,0	21,3	19,2	3,8	0,8	0,2	0,0
23	Pineta naturale di pino nero di Villetta Barrea	0,0	0,0	0,0	0,0	0,0	0,0	0,0	0,0	0,0
24	Pioppeto di pioppo tremulo	0,0	0,0	0,0	0,0	0,0	0,0	0,0	0,0	0,0
25	Pioppo-saliceto ripariale	0,0	3,5	4,7	9,1	8,6	2,3	0,9	3,7	4,8
26	Querceto a roverella pioniero	0,0	2,3	1,0	2,5	2,3	1,0	2,3	2,3	2,5
27	Querceto a roverella tipico	0,0	1,5	3,0	10,0	14,9	7,2	2,4	3,0	3,2
28	Querceto di roverella mesoxerofilo	0,0	36,6	32,6	73,4	101,4	41,7	12,0	41,8	70,7
29	Rimboschimento di conifere mediterranee	0,0	0,1	0,0	0,0	0,0	0,0	0,0	0,0	0,6
30	Rimboschimento di conifere nella fascia altocollinare e submontana	0,0	0,1	3,9	55,8	74,1	16,5	1,2	0,4	0,1
31	Rimboschimento di conifere nella fascia montana	0,0	0,0	0,0	0,0	0,0	0,0	0,0	0,0	0,0
32	Robinietao-aillanteto	0,0	0,0	0,0	0,0	0,0	0,0	0,0	0,0	0,0
33	Variante Abete bianco	0,0	0,0	0,0	0,0	0,0	0,0	0,0	0,0	0,0

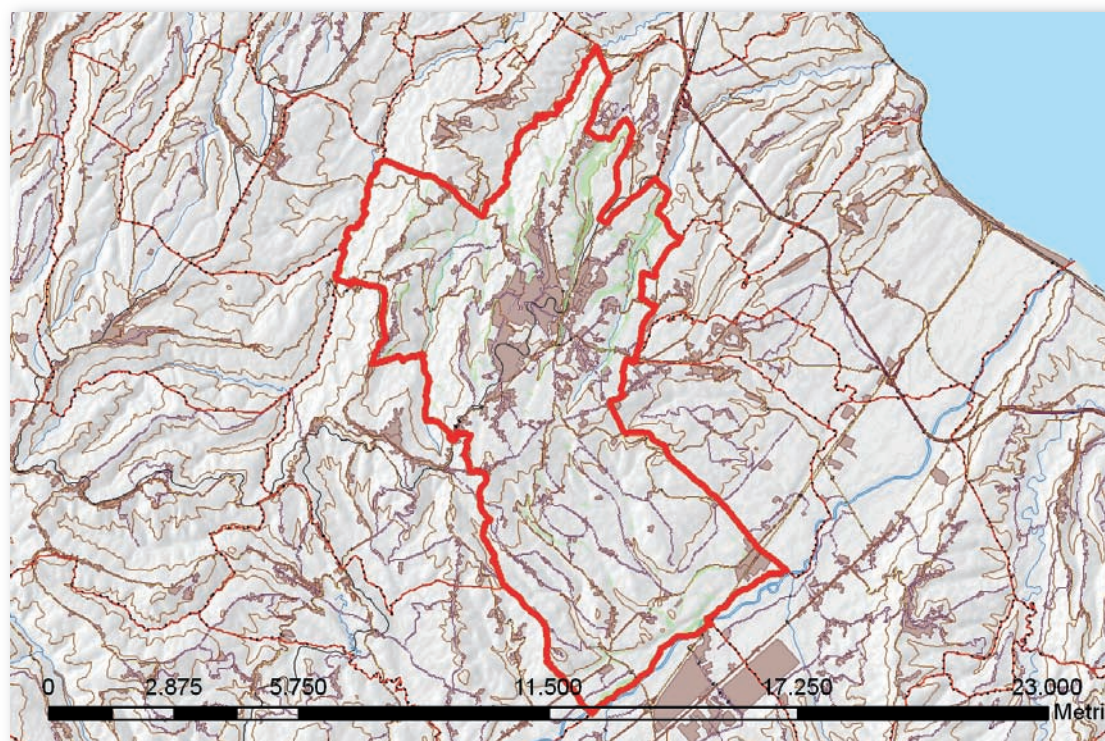


Cod.	Tipologia forestale distribuita per pendenza (gradi)	0-5	5-10	10-15	15-20	20-25	25-30	30-35	35-40	40-45	45-90
1	Arbusteto a prevalenza di ginepri mesoxerofili	0,0	0,0	0,0	0,0	0,2	2,4	4,5	5,1	4,4	1,8
2	Arbusteto a prevalenza di ginepri nella fascia montana e submontana	0,1	1,1	10,4	26,0	34,9	27,3	17,7	4,8	0,4	0,0
3	Arbusteto a prevalenza di ginestre	0,4	10,2	29,6	27,1	15,8	6,5	2,7	0,8	0,0	0,0
4	Arbusteto a prevalenza di rose, rovi e prugnolo	0,0	0,2	1,3	0,8	0,8	0,5	0,4	0,1	0,0	0,0
5	Arbusteto a prevalenza di specie della macchia	0,0	0,0	0,0	0,0	0,0	0,0	0,0	0,0	0,0	0,0
6	Boscaglia pioniera calanchiva	0,4	0,9	1,8	3,0	3,1	2,3	0,6	0,2	0,1	0,0
7	Boschi di forra	0,0	0,0	0,0	0,0	0,0	0,0	0,0	0,0	0,0	0,0
8	Castagneto (neutrofilo-acidofilo)	0,0	0,0	0,0	0,0	0,0	0,0	0,0	0,0	0,0	0,0
9	Castagneto da frutto	0,0	0,0	0,0	0,0	0,0	0,0	0,0	0,0	0,0	0,0
10	Cerreta mesofila	0,0	0,0	0,0	0,0	0,0	0,0	0,0	0,0	0,0	0,0
11	Cerreta mesoxerofila	0,0	0,0	0,0	0,0	0,0	0,0	0,0	0,0	0,0	0,0
12	Faggeta altomontana rupestre	0,0	0,0	0,1	0,1	0,1	1,3	2,0	2,7	2,2	2,1
13	Faggeta montana (eutrofica-mesoneutrofila-acidofila)	0,0	0,2	0,3	0,5	1,8	11,0	17,0	17,9	12,4	5,3
14	Faggeta termofila e basso montana	0,0	0,6	1,2	1,5	2,3	7,4	12,3	14,7	10,8	9,4
15	Latifoglie di invasione miste e varie	9,7	54,0	107,5	78,7	33,7	9,0	1,9	0,7	0,2	0,0
16	Lecceta costiera termofila	0,0	0,0	0,0	0,0	0,0	0,0	0,0	0,0	0,0	0,0
17	Lecceta mesoxerofila	0,0	0,0	0,0	0,0	0,0	0,0	0,0	0,0	0,0	0,0
18	Lecceta rupicola	0,0	0,0	0,0	0,0	0,0	0,0	0,0	0,0	0,0	0,6
19	Mugheta appenninica	0,0	0,0	0,1	0,5	4,1	4,9	4,2	0,7	0,0	0,0
20	Orno-ostrieto pioniero	0,7	2,9	7,5	11,5	12,1	12,1	14,5	14,8	13,3	25,3
21	Ostrieto mesofilo	0,0	0,0	0,0	0,5	0,6	1,3	1,4	1,5	1,5	1,4
22	Ostrieto mesoxerofilo	0,0	2,0	9,3	12,1	6,2	5,7	4,1	3,7	3,3	7,7
23	Pineta naturale di pino nero di Villetta Barrea	0,0	0,0	0,0	0,0	0,0	0,0	0,0	0,0	0,0	0,0
24	Pioppeto di pioppo tremulo	0,0	0,0	0,0	0,0	0,0	0,0	0,0	0,0	0,0	0,0
25	Pioppo-saliceto ripariale	14,9	8,1	6,2	4,8	2,1	0,9	0,4	0,1	0,0	0,0
26	Querceto a roverella pioniero	0,2	0,7	2,0	3,7	3,8	2,7	1,5	1,0	0,5	0,1
27	Querceto a roverella tipico	0,9	4,4	11,3	13,3	9,1	4,3	1,6	0,3	0,0	0,0
28	Querceto di roverella mesoxerofilo	8,3	51,2	112,9	105,7	67,0	36,7	18,0	7,3	2,5	0,7
29	Rimboschimento di conifere mediterranee	0,0	0,5	0,2	0,0	0,0	0,0	0,0	0,0	0,0	0,0
30	Rimboschimento di conifere nella fascia altocollinare e submontana	2,6	14,1	31,6	31,6	24,7	21,6	13,6	8,2	3,0	1,2
31	Rimboschimento di conifere nella fascia montana	0,0	0,0	0,0	0,0	0,0	0,0	0,0	0,0	0,0	0,0
32	Robinieto-aillanteto	0,0	0,0	0,0	0,0	0,0	0,0	0,0	0,0	0,0	0,0
33	Variante Abete bianco	0,0	0,0	0,0	0,0	0,0	0,0	0,0	0,0	0,0	0,0



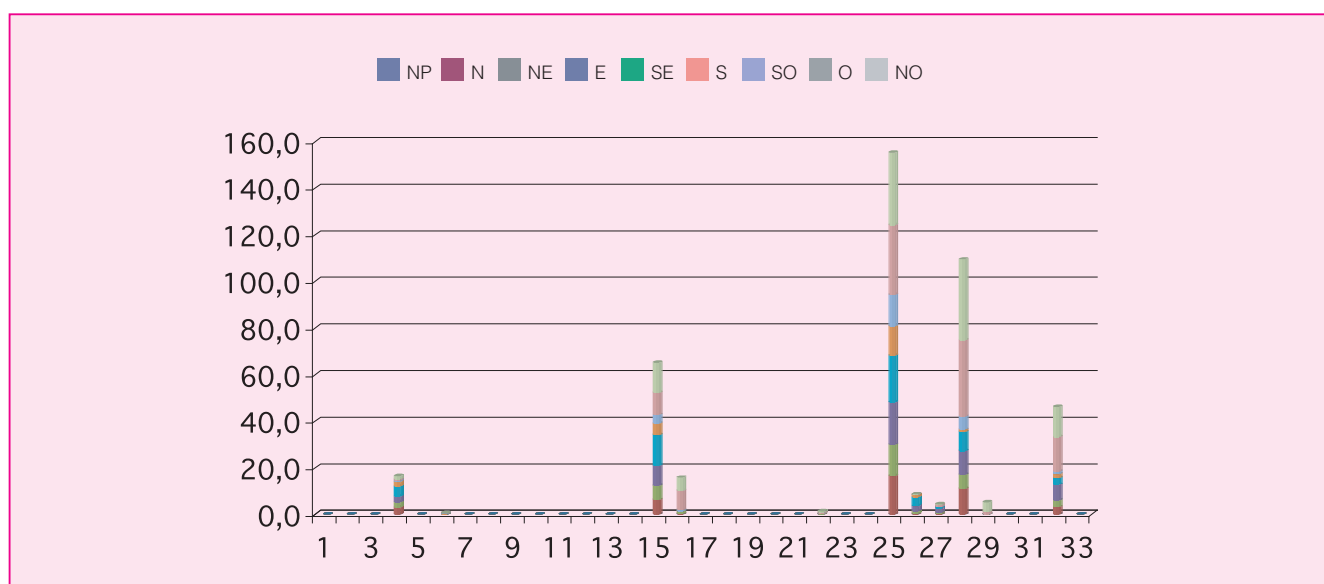
Cod.	Tipologia forestale distribuita per fasce altimetriche	0 200	201 400	401 600	601 800	801 1000	1001 1200	1201 1400	1401 1600	1601 1800	1801 2000	2001 2200	2201 2400	2401 2600	2601 2800
1	Arbusteto a prevalenza di ginepri mesoxerofili	0,0	0,0	0,0	0,8	10,9	6,6	0,0	0,0	0,0	0,0	0,0	0,0	0,0	0,0
2	Arbusteto a prevalenza di ginepri nella fascia montana e submontana	0,0	0,0	0,0	0,0	0,0	0,0	0,0	1,5	10,1	31,2	58,0	21,8	0,0	0,0
3	Arbusteto a prevalenza di ginestre	0,0	27,5	63,9	1,9	0,0	0,0	0,0	0,0	0,0	0,0	0,0	0,0	0,0	0,0
4	Arbusteto a prevalenza di rose, rovi e prugnolo	0,0	0,0	3,0	1,2	0,0	0,0	0,0	0,0	0,0	0,0	0,0	0,0	0,0	0,0
5	Arbusteto a prevalenza di specie della macchia	0,0	0,0	0,0	0,0	0,0	0,0	0,0	0,0	0,0	0,0	0,0	0,0	0,0	0,0
6	Boscaglia pioniera calanchiva	0,0	8,1	4,1	0,0	0,0	0,0	0,0	0,0	0,0	0,0	0,0	0,0	0,0	0,0
7	Boschi di forra	0,0	0,0	0,0	0,0	0,0	0,0	0,0	0,0	0,0	0,0	0,0	0,0	0,0	0,0
8	Castagneto (neutrofilo-acidofilo)	0,0	0,0	0,0	0,0	0,0	0,0	0,0	0,0	0,0	0,0	0,0	0,0	0,0	0,0
9	Castagneto da frutto	0,0	0,0	0,0	0,0	0,0	0,0	0,0	0,0	0,0	0,0	0,0	0,0	0,0	0,0
10	Cerreta mesofila	0,0	0,0	0,0	0,0	0,0	0,0	0,0	0,0	0,0	0,0	0,0	0,0	0,0	0,0
11	Cerreta mesoxerofila	0,0	0,0	0,0	0,0	0,0	0,0	0,0	0,0	0,0	0,0	0,0	0,0	0,0	0,0
12	Faggeta altomontana rupestre	0,0	0,0	0,0	0,0	0,0	2,6	7,3	0,5	0,1	0,0	0,0	0,0	0,0	0,0
13	Faggeta montana (eutrofica-mesoneutrofila-acidofila)	0,0	0,0	0,0	0,0	0,0	1,6	25,0	36,5	3,3	0,0	0,0	0,0	0,0	0,0
14	Faggeta termofila e basso montana	0,0	0,0	0,0	1,0	6,0	14,0	31,1	8,0	0,3	0,0	0,0	0,0	0,0	0,0
15	Latifoglie di invasione miste e varie	0,0	95,7	153,3	46,4	0,0	0,0	0,0	0,0	0,0	0,0	0,0	0,0	0,0	0,0
16	Lecceta costiera termofila	0,0	0,0	0,0	0,0	0,0	0,0	0,0	0,0	0,0	0,0	0,0	0,0	0,0	0,0
17	Lecceta mesoxerofila	0,0	0,0	0,0	0,0	0,0	0,0	0,0	0,0	0,0	0,0	0,0	0,0	0,0	0,0
18	Lecceta rupicola	0,0	0,0	0,0	0,0	0,6	0,0	0,0	0,0	0,0	0,0	0,0	0,0	0,0	0,0
19	Mugheta appenninica	0,0	0,0	0,0	0,0	0,0	0,0	0,0	0,0	0,2	12,4	2,0	0,0	0,0	0,0
20	Orno-ostrieto pioniero	0,0	20,2	14,1	13,2	29,6	34,9	2,8	0,0	0,0	0,0	0,0	0,0	0,0	0,0
21	Ostrieto mesofilo	0,0	0,0	0,0	1,4	0,4	3,2	3,1	0,0	0,0	0,0	0,0	0,0	0,0	0,0
22	Ostrieto mesoxerofilo	0,0	0,0	3,6	25,9	13,1	8,9	2,6	0,0	0,0	0,0	0,0	0,0	0,0	0,0
23	Pineta naturale di pino nero di Villetta Barrea	0,0	0,0	0,0	0,0	0,0	0,0	0,0	0,0	0,0	0,0	0,0	0,0	0,0	0,0
24	Pioppeto di pioppo tremulo	0,0	0,0	0,0	0,0	0,0	0,0	0,0	0,0	0,0	0,0	0,0	0,0	0,0	0,0
25	Pioppo-saliceto ripariale	0,0	32,3	5,1	0,3	0,0	0,0	0,0	0,0	0,0	0,0	0,0	0,0	0,0	0,0
26	Querceto a roverella pioniero	0,0	1,7	10,8	3,6	0,0	0,0	0,0	0,0	0,0	0,0	0,0	0,0	0,0	0,0
27	Querceto a roverella tipico	0,0	4,2	37,3	3,7	0,0	0,0	0,0	0,0	0,0	0,0	0,0	0,0	0,0	0,0
28	Querceto di roverella mesoxerofilo	0,0	92,0	197,4	117,1	3,6	0,1	0,0	0,0	0,0	0,0	0,0	0,0	0,0	0,0
29	Rimboschimento di conifere mediterranee	0,0	0,7	0,0	0,0	0,0	0,0	0,0	0,0	0,0	0,0	0,0	0,0	0,0	0,0
30	Rimboschimento di conifere nella fascia altocollinare e submontana	0,0	0,0	4,4	99,1	44,7	4,1	0,0	0,0	0,0	0,0	0,0	0,0	0,0	0,0
31	Rimboschimento di conifere nella fascia montana	0,0	0,0	0,0	0,0	0,0	0,0	0,0	0,0	0,0	0,0	0,0	0,0	0,0	0,0
32	Robinieto-aillanteto	0,0	0,0	0,0	0,0	0,0	0,0	0,0	0,0	0,0	0,0	0,0	0,0	0,0	0,0
33	Variante Abete bianco	0,0	0,0	0,0	0,0	0,0	0,0	0,0	0,0	0,0	0,0	0,0	0,0	0,0	0,0



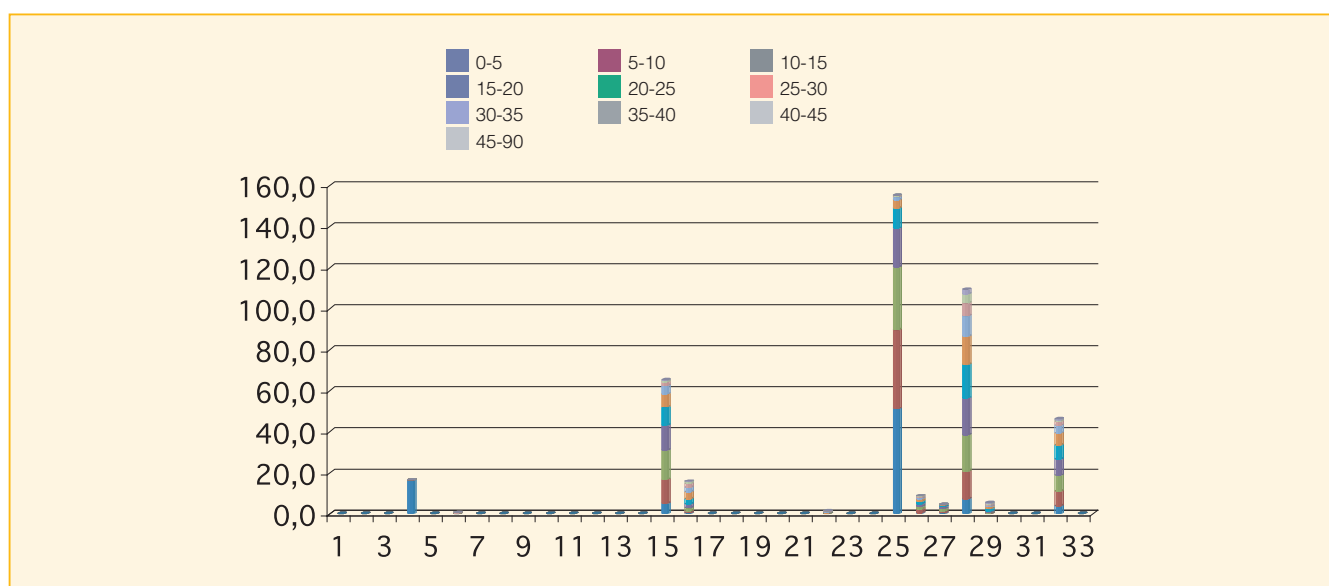


Cod.	Tipologia forestale	Superficie (Ha)
1	Arbusteto a prevalenza di ginepri mesoxerofili	0,0
2	Arbusteto a prevalenza di ginepri nella fascia montana e submontana	0,0
3	Arbusteto a prevalenza di ginestre	0,0
4	Arbusteto a prevalenza di rose, rovi e prugnolo	16,4
5	Arbusteto a prevalenza di specie della macchia	0,0
6	Boscaglia pioniera calanchiva	0,6
7	Boschi di forra	0,0
8	Castagneto (neutrofilo-acidofilo)	0,0
9	Castagneto da frutto	0,0
10	Cerreta mesofila	0,0
11	Cerreta mesoxerofila	0,0
12	Faggeta altomontana rupestre	0,0
13	Faggeta montana (eutrofica-mesoneutrofila-acidofila)	0,0
14	Faggeta termofila e basso montana	0,0
15	Latifoglie di invasione miste e varie	65,2
16	Lecceta costiera termofila	15,9
17	Lecceta mesoxerofila	0,0
18	Lecceta rupicola	0,0
19	Mugheta appenninica	0,0
20	Orno-ostrieto pioniero	0,0
21	Ostrieto mesofilo	0,0
22	Ostrieto mesoxerofilo	1,3
23	Pineta naturale di pino nero di Villetta Barrea	0,0
24	Pioppeto di pioppo tremulo	0,0
25	Pioppo-saliceto ripariale	155,3
26	Querceto a roverella pioniero	8,7
27	Querceto a roverella tipico	4,5
28	Querceto di roverella mesoxerofilo	109,5
29	Rimboschimento di conifere mediterranee	5,3
30	Rimboschimento di conifere nella fascia altocollinare e submontana	0,0
31	Rimboschimento di conifere nella fascia montana	0,0
32	Robinieta-aillanteto	46,3
33	Variante Abete bianco	0,0

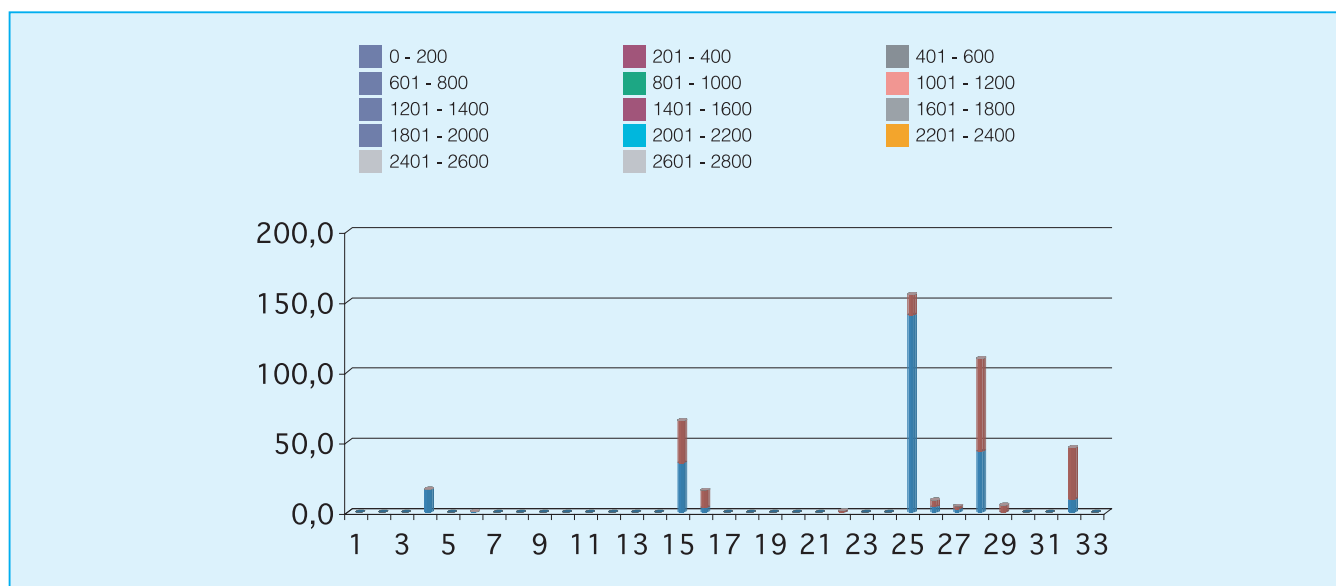
Cod.	Tipologia forestale distribuita per esposizione	NP	N	NE	E	SE	S	SO	O	NO
1	Arbusteto a prevalenza di ginepri mesoxerofili	0,0	0,0	0,0	0,0	0,0	0,0	0,0	0,0	0,0
2	Arbusteto a prevalenza di ginepri nella fascia montana e submontana	0,0	0,0	0,0	0,0	0,0	0,0	0,0	0,0	0,0
3	Arbusteto a prevalenza di ginestre	0,0	0,0	0,0	0,0	0,0	0,0	0,0	0,0	0,0
4	Arbusteto a prevalenza di rose, rovi e prugnolo	0,0	3,1	2,1	2,6	4,3	2,0	0,5	0,7	1,2
5	Arbusteto a prevalenza di specie della macchia	0,0	0,0	0,0	0,0	0,0	0,0	0,0	0,0	0,0
6	Boscaglia pioniera calanchiva	0,0	0,0	0,0	0,0	0,0	0,4	0,2	0,0	0,0
7	Boschi di forra	0,0	0,0	0,0	0,0	0,0	0,0	0,0	0,0	0,0
8	Castagneto (neutrofilo-acidofilo)	0,0	0,0	0,0	0,0	0,0	0,0	0,0	0,0	0,0
9	Castagneto da frutto	0,0	0,0	0,0	0,0	0,0	0,0	0,0	0,0	0,0
10	Cerreta mesofila	0,0	0,0	0,0	0,0	0,0	0,0	0,0	0,0	0,0
11	Cerreta mesoxerofila	0,0	0,0	0,0	0,0	0,0	0,0	0,0	0,0	0,0
12	Faggeta altomontana rupestre	0,0	0,0	0,0	0,0	0,0	0,0	0,0	0,0	0,0
13	Faggeta montana (eutrofica-mesoneutrofila-acidofila)	0,0	0,0	0,0	0,0	0,0	0,0	0,0	0,0	0,0
14	Faggeta termofila e basso montana	0,0	0,0	0,0	0,0	0,0	0,0	0,0	0,0	0,0
15	Latifoglie di invasione miste e varie	0,0	6,2	6,2	8,6	13,2	4,9	3,7	9,5	13,0
16	Lecceta costiera termofila	0,0	0,4	0,8	0,2	0,0	0,0	0,4	8,4	5,6
17	Lecceta mesoxerofila	0,0	0,0	0,0	0,0	0,0	0,0	0,0	0,0	0,0
18	Lecceta rupicola	0,0	0,0	0,0	0,0	0,0	0,0	0,0	0,0	0,0
19	Mugheta appenninica	0,0	0,0	0,0	0,0	0,0	0,0	0,0	0,0	0,0
20	Orno-ostrieto pioniero	0,0	0,0	0,0	0,0	0,0	0,0	0,0	0,0	0,0
21	Ostrieto mesofilo	0,0	0,0	0,0	0,0	0,0	0,0	0,0	0,0	0,0
22	Ostrieto mesoxerofilo	0,0	0,1	0,2	0,0	0,0	0,0	0,0	0,4	0,6
23	Pineta naturale di pino nero di Villetta Barrea	0,0	0,0	0,0	0,0	0,0	0,0	0,0	0,0	0,0
24	Pioppeto di pioppo tremulo	0,0	0,0	0,0	0,0	0,0	0,0	0,0	0,0	0,0
25	Pioppo-saliceto ripariale	0,0	16,5	13,4	18,3	19,9	12,7	13,5	29,9	31,0
26	Querceto a roverella pioniero	0,0	0,2	1,2	2,1	3,9	1,1	0,1	0,0	0,0
27	Querceto a roverella tipico	0,0	0,3	0,7	1,9	0,5	0,0	0,0	0,8	0,3
28	Querceto di roverella mesoxerofilo	0,0	11,0	6,2	10,1	8,2	0,9	5,5	32,8	34,7
29	Rimboschimento di conifere mediterranee	0,0	0,1	0,0	0,0	0,0	0,0	0,0	1,2	4,1
30	Rimboschimento di conifere nella fascia altocollinare e submontana	0,0	0,0	0,0	0,0	0,0	0,0	0,0	0,0	0,0
31	Rimboschimento di conifere nella fascia montana	0,0	0,0	0,0	0,0	0,0	0,0	0,0	0,0	0,0
32	Robinieta-aillanteto	0,0	3,2	2,8	6,8	2,9	1,6	1,2	14,8	13,0
33	Variante Abete bianco	0,0	0,0	0,0	0,0	0,0	0,0	0,0	0,0	0,0

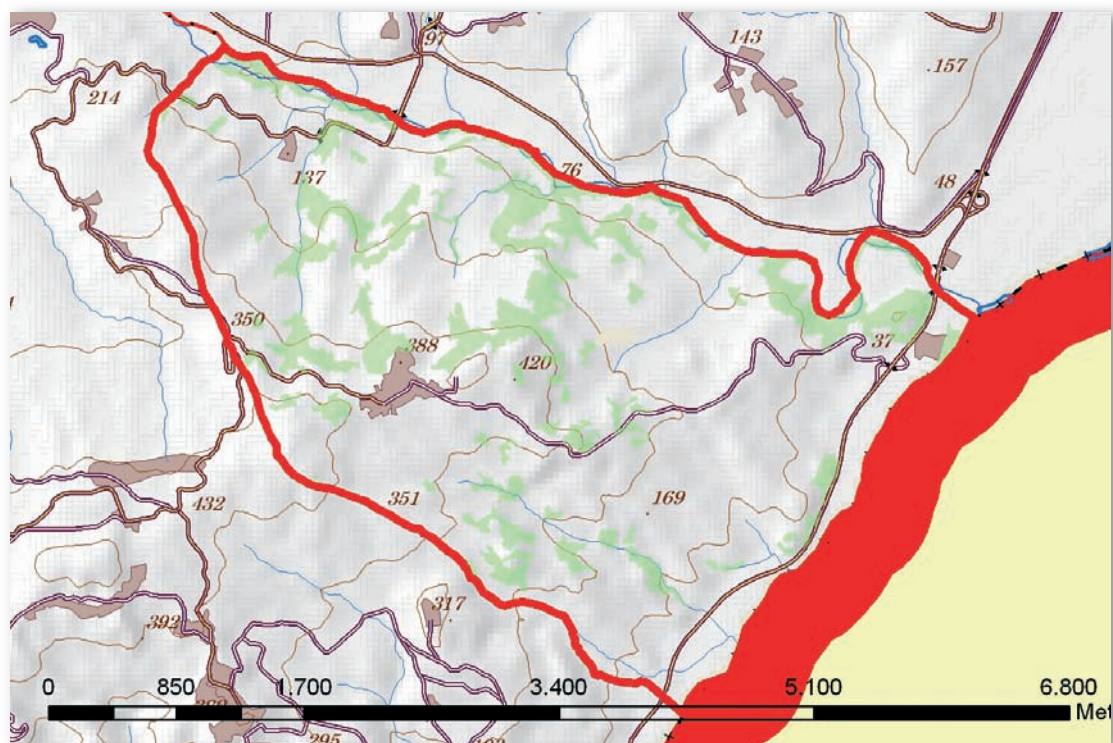


Cod.	Tipologia forestale distribuita per pendenza (gradi)	0-5	5-10	10-15	15-20	20-25	25-30	30-35	35-40	40-45	45-90
1	Arbusteto a prevalenza di ginepri mesoxerofili	0,0	0,0	0,0	0,0	0,0	0,0	0,0	0,0	0,0	0,0
2	Arbusteto a prevalenza di ginepri nella fascia montana e submontana	0,0	0,0	0,0	0,0	0,0	0,0	0,0	0,0	0,0	0,0
3	Arbusteto a prevalenza di ginestre	0,0	0,0	0,0	0,0	0,0	0,0	0,0	0,0	0,0	0,0
4	Arbusteto a prevalenza di rose, rovi e prugnolo	16,2	0,2	0,0	0,0	0,0	0,0	0,0	0,0	0,0	0,0
5	Arbusteto a prevalenza di specie della macchia	0,0	0,0	0,0	0,0	0,0	0,0	0,0	0,0	0,0	0,0
6	Boscaglia pioniera calanchiva	0,0	0,0	0,0	0,1	0,1	0,1	0,2	0,1	0,0	0,0
7	Boschi di forra	0,0	0,0	0,0	0,0	0,0	0,0	0,0	0,0	0,0	0,0
8	Castagneto (neutrofilo-acidofilo)	0,0	0,0	0,0	0,0	0,0	0,0	0,0	0,0	0,0	0,0
9	Castagneto da frutto	0,0	0,0	0,0	0,0	0,0	0,0	0,0	0,0	0,0	0,0
10	Cerreta mesofila	0,0	0,0	0,0	0,0	0,0	0,0	0,0	0,0	0,0	0,0
11	Cerreta mesoxerofila	0,0	0,0	0,0	0,0	0,0	0,0	0,0	0,0	0,0	0,0
12	Faggeta altomontana rupestre	0,0	0,0	0,0	0,0	0,0	0,0	0,0	0,0	0,0	0,0
13	Faggeta montana (eutrofica-mesoneutrofila-acidofila)	0,0	0,0	0,0	0,0	0,0	0,0	0,0	0,0	0,0	0,0
14	Faggeta termofila e basso montana	0,0	0,0	0,0	0,0	0,0	0,0	0,0	0,0	0,0	0,0
15	Latifoglie di invasione miste e varie	5,0	11,8	14,3	12,2	8,8	6,3	4,2	1,7	0,8	0,1
16	Lecceta costiera termofila	0,5	0,9	1,5	1,8	2,5	3,5	2,3	1,8	0,8	0,3
17	Lecceta mesoxerofila	0,0	0,0	0,0	0,0	0,0	0,0	0,0	0,0	0,0	0,0
18	Lecceta rupicola	0,0	0,0	0,0	0,0	0,0	0,0	0,0	0,0	0,0	0,0
19	Mugheta appenninica	0,0	0,0	0,0	0,0	0,0	0,0	0,0	0,0	0,0	0,0
20	Orno-ostrieto pioniero	0,0	0,0	0,0	0,0	0,0	0,0	0,0	0,0	0,0	0,0
21	Ostrieto mesofilo	0,0	0,0	0,0	0,0	0,0	0,0	0,0	0,0	0,0	0,0
22	Ostrieto mesoxerofilo	0,1	0,1	0,1	0,1	0,1	0,3	0,3	0,1	0,1	0,0
23	Pineta naturale di pino nero di Villetta Barrea	0,0	0,0	0,0	0,0	0,0	0,0	0,0	0,0	0,0	0,0
24	Pioppeto di pioppo tremulo	0,0	0,0	0,0	0,0	0,0	0,0	0,0	0,0	0,0	0,0
25	Pioppo-saliceto ripariale	51,2	38,6	30,5	18,9	9,8	3,9	1,5	0,6	0,2	0,0
26	Querceto a roverella pioniero	0,5	1,8	1,3	1,2	1,2	1,2	0,8	0,5	0,1	0,0
27	Querceto a roverella tipico	0,4	0,8	1,2	1,0	0,7	0,2	0,2	0,0	0,0	0,0
28	Querceto di roverella mesoxerofilo	7,2	13,4	17,8	18,0	16,5	13,6	10,1	6,1	4,4	2,2
29	Rimboschimento di conifere mediterranee	0,2	0,2	0,3	0,7	1,0	1,0	0,8	0,5	0,3	0,2
30	Rimboschimento di conifere nella fascia altocollinare e submontana	0,0	0,0	0,0	0,0	0,0	0,0	0,0	0,0	0,0	0,0
31	Rimboschimento di conifere nella fascia montana	0,0	0,0	0,0	0,0	0,0	0,0	0,0	0,0	0,0	0,0
32	Robinieta-aillanteto	3,9	7,3	7,6	7,8	7,0	5,8	3,7	2,0	0,7	0,5
33	Variante Abete bianco	0,0	0,0	0,0	0,0	0,0	0,0	0,0	0,0	0,0	0,0



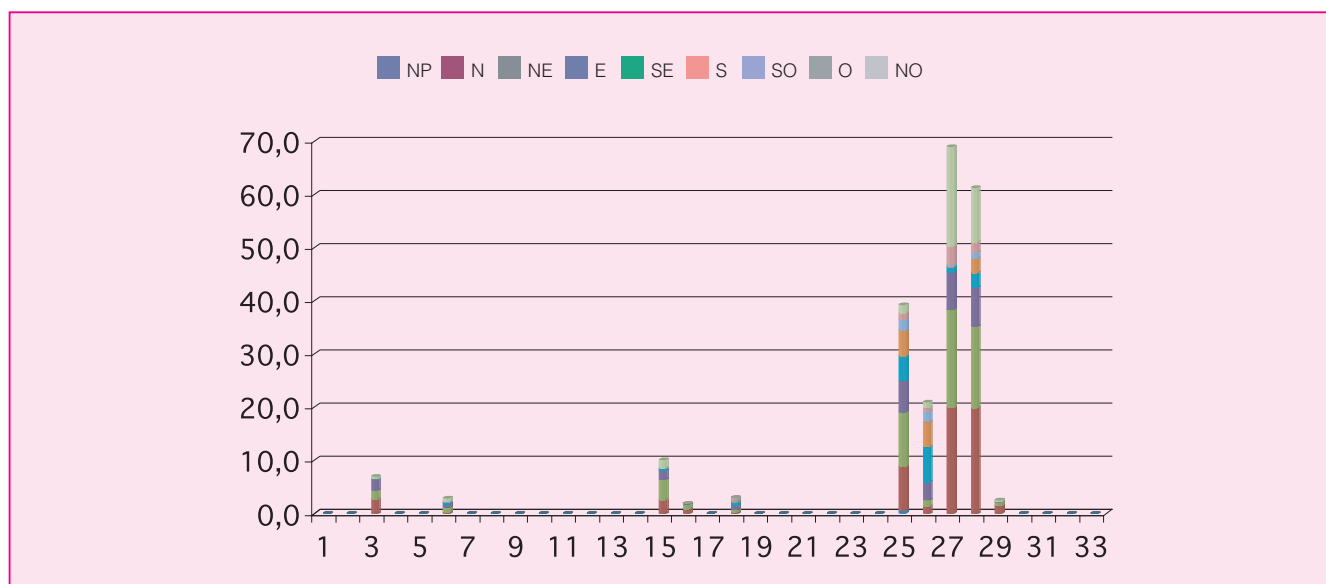
Cod.	Tipologia forestale distribuita per fasce altimetriche	0 200	201 400	401 600	601 800	801 1000	1001 1200	1201 1400	1401 1600	1601 1800	1801 2000	2001 2200	2201 2400	2401 2600	2601 2800
1	Arbusteto a prevalenza di ginepri mesoxerofili	0,0	0,0	0,0	0,0	0,0	0,0	0,0	0,0	0,0	0,0	0,0	0,0	0,0	0,0
2	Arbusteto a prevalenza di ginepri nella fascia montana e submontana	0,0	0,0	0,0	0,0	0,0	0,0	0,0	0,0	0,0	0,0	0,0	0,0	0,0	0,0
3	Arbusteto a prevalenza di ginestre	0,0	0,0	0,0	0,0	0,0	0,0	0,0	0,0	0,0	0,0	0,0	0,0	0,0	0,0
4	Arbusteto a prevalenza di rose, rovi e prugnolo	16,4	0,0	0,0	0,0	0,0	0,0	0,0	0,0	0,0	0,0	0,0	0,0	0,0	0,0
5	Arbusteto a prevalenza di specie della macchia	0,0	0,0	0,0	0,0	0,0	0,0	0,0	0,0	0,0	0,0	0,0	0,0	0,0	0,0
6	Boscaglia pioniera calanchiva	0,6	0,0	0,0	0,0	0,0	0,0	0,0	0,0	0,0	0,0	0,0	0,0	0,0	0,0
7	Boschi di forra	0,0	0,0	0,0	0,0	0,0	0,0	0,0	0,0	0,0	0,0	0,0	0,0	0,0	0,0
8	Castagneto (neutrofilo-acidofilo)	0,0	0,0	0,0	0,0	0,0	0,0	0,0	0,0	0,0	0,0	0,0	0,0	0,0	0,0
9	Castagneto da frutto	0,0	0,0	0,0	0,0	0,0	0,0	0,0	0,0	0,0	0,0	0,0	0,0	0,0	0,0
10	Cerreta mesofila	0,0	0,0	0,0	0,0	0,0	0,0	0,0	0,0	0,0	0,0	0,0	0,0	0,0	0,0
11	Cerreta mesoxerofila	0,0	0,0	0,0	0,0	0,0	0,0	0,0	0,0	0,0	0,0	0,0	0,0	0,0	0,0
12	Faggeta altomontana rupestre	0,0	0,0	0,0	0,0	0,0	0,0	0,0	0,0	0,0	0,0	0,0	0,0	0,0	0,0
13	Faggeta montana (eutrofica-mesoneutrofila-acidofila)	0,0	0,0	0,0	0,0	0,0	0,0	0,0	0,0	0,0	0,0	0,0	0,0	0,0	0,0
14	Faggeta termofila e basso montana	0,0	0,0	0,0	0,0	0,0	0,0	0,0	0,0	0,0	0,0	0,0	0,0	0,0	0,0
15	Latifoglie di invasione miste e varie	35,3	30,0	0,0	0,0	0,0	0,0	0,0	0,0	0,0	0,0	0,0	0,0	0,0	0,0
16	Lecceta costiera termofila	3,3	12,5	0,0	0,0	0,0	0,0	0,0	0,0	0,0	0,0	0,0	0,0	0,0	0,0
17	Lecceta mesoxerofila	0,0	0,0	0,0	0,0	0,0	0,0	0,0	0,0	0,0	0,0	0,0	0,0	0,0	0,0
18	Lecceta rupicola	0,0	0,0	0,0	0,0	0,0	0,0	0,0	0,0	0,0	0,0	0,0	0,0	0,0	0,0
19	Mugheta appenninica	0,0	0,0	0,0	0,0	0,0	0,0	0,0	0,0	0,0	0,0	0,0	0,0	0,0	0,0
20	Orno-ostrieto pioniero	0,0	0,0	0,0	0,0	0,0	0,0	0,0	0,0	0,0	0,0	0,0	0,0	0,0	0,0
21	Ostrieto mesofilo	0,0	0,0	0,0	0,0	0,0	0,0	0,0	0,0	0,0	0,0	0,0	0,0	0,0	0,0
22	Ostrieto mesoxerofilo	0,3	1,1	0,0	0,0	0,0	0,0	0,0	0,0	0,0	0,0	0,0	0,0	0,0	0,0
23	Pineta naturale di pino nero di Villetta Barrea	0,0	0,0	0,0	0,0	0,0	0,0	0,0	0,0	0,0	0,0	0,0	0,0	0,0	0,0
24	Pioppeto di pioppo tremulo	0,0	0,0	0,0	0,0	0,0	0,0	0,0	0,0	0,0	0,0	0,0	0,0	0,0	0,0
25	Pioppo-saliceto ripariale	140,5	14,8	0,0	0,0	0,0	0,0	0,0	0,0	0,0	0,0	0,0	0,0	0,0	0,0
26	Querceto a roverella pioniero	4,0	4,7	0,0	0,0	0,0	0,0	0,0	0,0	0,0	0,0	0,0	0,0	0,0	0,0
27	Querceto a roverella tipico	2,4	2,1	0,0	0,0	0,0	0,0	0,0	0,0	0,0	0,0	0,0	0,0	0,0	0,0
28	Querceto di roverella mesoxerofilo	43,5	66,0	0,0	0,0	0,0	0,0	0,0	0,0	0,0	0,0	0,0	0,0	0,0	0,0
29	Rimboschimento di conifere mediterranee	0,0	5,3	0,0	0,0	0,0	0,0	0,0	0,0	0,0	0,0	0,0	0,0	0,0	0,0
30	Rimboschimento di conifere nella fascia altocollinare e submontana	0,0	0,0	0,0	0,0	0,0	0,0	0,0	0,0	0,0	0,0	0,0	0,0	0,0	0,0
31	Rimboschimento di conifere nella fascia montana	0,0	0,0	0,0	0,0	0,0	0,0	0,0	0,0	0,0	0,0	0,0	0,0	0,0	0,0
32	Robinieta-aillanteto	9,2	37,1	0,0	0,0	0,0	0,0	0,0	0,0	0,0	0,0	0,0	0,0	0,0	0,0
33	Variante Abete bianco	0,0	0,0	0,0	0,0	0,0	0,0	0,0	0,0	0,0	0,0	0,0	0,0	0,0	0,0



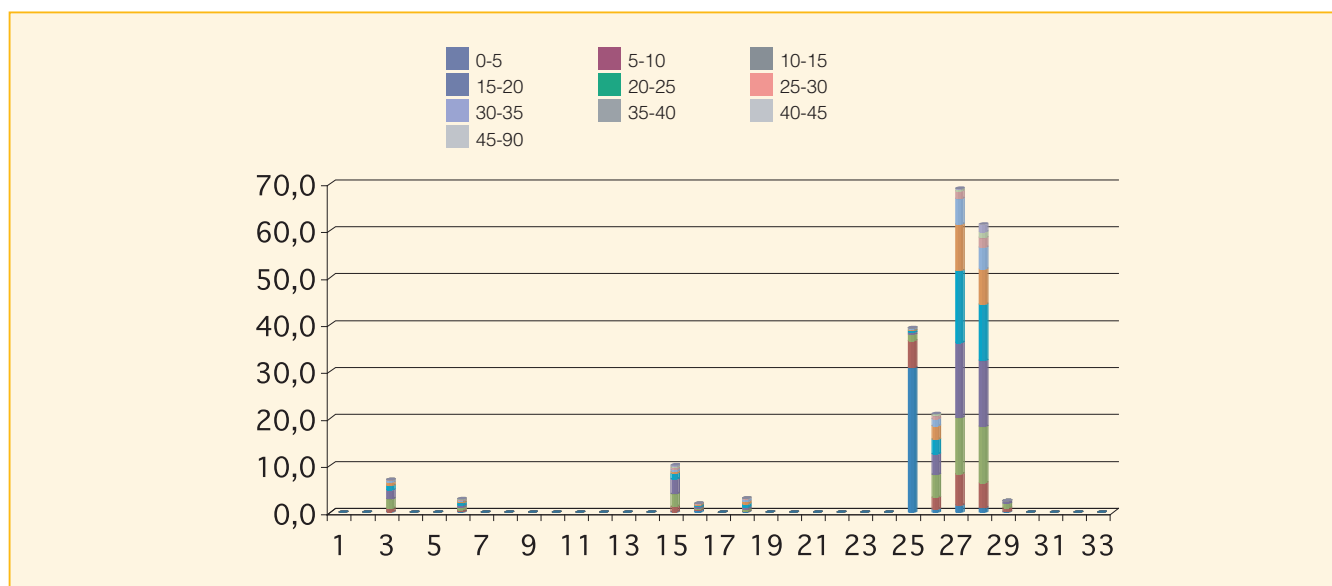


Cod.	Tipologia forestale	Superficie (Ha)
1	Arbusteto a prevalenza di ginepri mesoxerofili	0,0
2	Arbusteto a prevalenza di ginepri nella fascia montana e submontana	0,0
3	Arbusteto a prevalenza di ginestre	6,9
4	Arbusteto a prevalenza di rose, rovi e prugnolo	0,0
5	Arbusteto a prevalenza di specie della macchia	0,0
6	Boscaglia pioniera calanchiva	2,8
7	Boschi di forra	0,0
8	Castagneto (neutrofilo-acidofilo)	0,0
9	Castagneto da frutto	0,0
10	Cerreta mesofila	0,0
11	Cerreta mesoxerofila	0,0
12	Faggeta altomontana rupestre	0,0
13	Faggeta montana (eutrofica-mesoneutrofila-acidofila)	0,0
14	Faggeta termofila e basso montana	0,0
15	Latifoglie di invasione miste e varie	10,1
16	Lecceta costiera termofila	1,9
17	Lecceta mesoxerofila	0,0
18	Lecceta rupicola	3,0
19	Mugheta appenninica	0,0
20	Orno-ostrieto pioniero	0,0
21	Ostrieto mesofilo	0,0
22	Ostrieto mesoxerofilo	0,0
23	Pineta naturale di pino nero di Villetta Barrea	0,0
24	Pioppeto di pioppo tremulo	0,0
25	Pioppo-saliceto ripariale	39,3
26	Querceto a roverella pioniero	20,9
27	Querceto a roverella tipico	68,9
28	Querceto di roverella mesoxerofilo	61,3
29	Rimboschimento di conifere mediterranee	2,5
30	Rimboschimento di conifere nella fascia altocollinare e submontana	0,0
31	Rimboschimento di conifere nella fascia montana	0,0
32	Robinieta-ailanteto	0,0
33	Variante Abete bianco	0,0

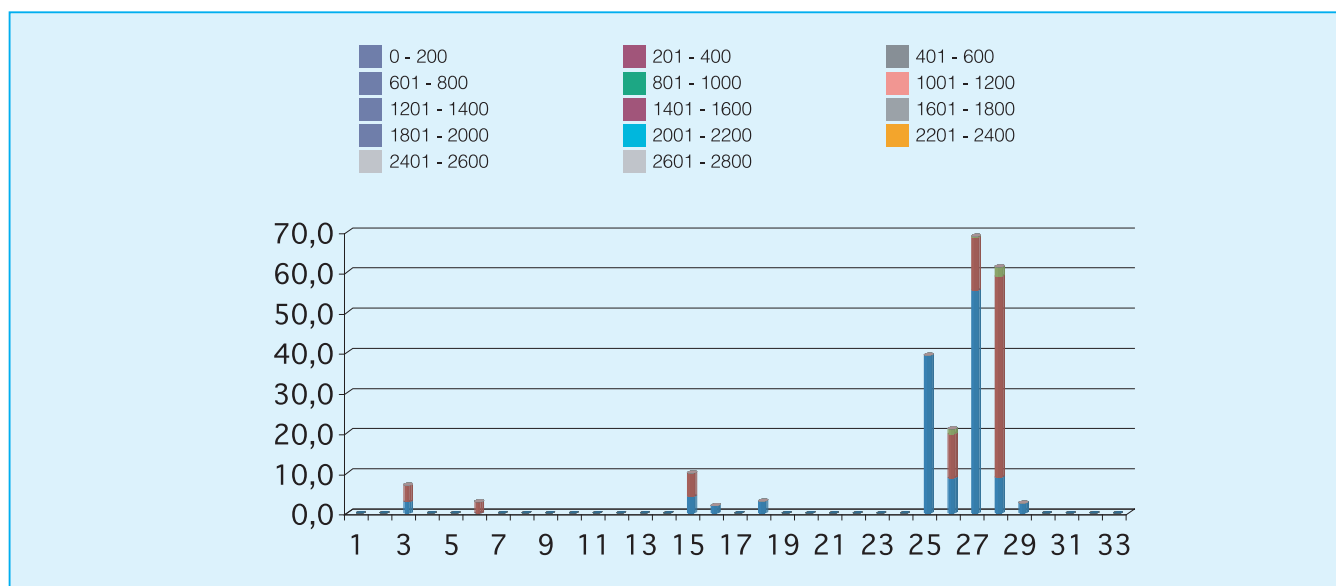
Cod.	Tipologia forestale distribuita per esposizione	NP	N	NE	E	SE	S	SO	O	NO
1	Arbusteto a prevalenza di ginepri mesoxerofili	0,0	0,0	0,0	0,0	0,0	0,0	0,0	0,0	0,0
2	Arbusteto a prevalenza di ginepri nella fascia montana e submontana	0,0	0,0	0,0	0,0	0,0	0,0	0,0	0,0	0,0
3	Arbusteto a prevalenza di ginestre	0,0	2,6	1,7	2,1	0,1	0,0	0,0	0,0	0,5
4	Arbusteto a prevalenza di rose, rovi e prugnolo	0,0	0,0	0,0	0,0	0,0	0,0	0,0	0,0	0,0
5	Arbusteto a prevalenza di specie della macchia	0,0	0,0	0,0	0,0	0,0	0,0	0,0	0,0	0,0
6	Boscaglia pioniera calanchiva	0,0	0,2	0,8	0,7	0,2	0,1	0,1	0,1	0,7
7	Boschi di forra	0,0	0,0	0,0	0,0	0,0	0,0	0,0	0,0	0,0
8	Castagneto (neutrofilo-acidofilo)	0,0	0,0	0,0	0,0	0,0	0,0	0,0	0,0	0,0
9	Castagneto da frutto	0,0	0,0	0,0	0,0	0,0	0,0	0,0	0,0	0,0
10	Cerreta mesofila	0,0	0,0	0,0	0,0	0,0	0,0	0,0	0,0	0,0
11	Cerreta mesoxerofila	0,0	0,0	0,0	0,0	0,0	0,0	0,0	0,0	0,0
12	Faggeta altomontana rupestre	0,0	0,0	0,0	0,0	0,0	0,0	0,0	0,0	0,0
13	Faggeta montana (eutrofica-mesoneutrofila-acidofila)	0,0	0,0	0,0	0,0	0,0	0,0	0,0	0,0	0,0
14	Faggeta termofila e basso montana	0,0	0,0	0,0	0,0	0,0	0,0	0,0	0,0	0,0
15	Latifoglie di invasione miste e varie	0,0	2,5	3,9	1,7	0,3	0,1	0,0	0,0	1,6
16	Lecceta costiera termofila	0,0	0,8	0,8	0,1	0,0	0,0	0,0	0,0	0,0
17	Lecceta mesoxerofila	0,0	0,0	0,0	0,0	0,0	0,0	0,0	0,0	0,0
18	Lecceta rupicola	0,0	0,2	0,5	0,9	0,6	0,2	0,4	0,2	0,0
19	Mugheta appenninica	0,0	0,0	0,0	0,0	0,0	0,0	0,0	0,0	0,0
20	Orno-ostrieto pioniero	0,0	0,0	0,0	0,0	0,0	0,0	0,0	0,0	0,0
21	Ostrieto mesofilo	0,0	0,0	0,0	0,0	0,0	0,0	0,0	0,0	0,0
22	Ostrieto mesoxerofilo	0,0	0,0	0,0	0,0	0,0	0,0	0,0	0,0	0,0
23	Pineta naturale di pino nero di Villetta Barrea	0,0	0,0	0,0	0,0	0,0	0,0	0,0	0,0	0,0
24	Pioppeto di pioppo tremulo	0,0	0,0	0,0	0,0	0,0	0,0	0,0	0,0	0,0
25	Pioppo-saliceto ripariale	0,5	8,2	10,2	6,0	4,7	4,8	2,1	1,2	1,6
26	Querceto a roverella pioniero	0,0	1,3	1,3	3,4	6,6	4,6	2,0	0,7	1,1
27	Querceto a roverella tipico	0,0	19,8	18,5	7,1	0,9	0,2	0,3	3,5	18,7
28	Querceto di roverella mesoxerofilo	0,0	19,8	15,4	7,4	2,7	2,6	1,2	1,9	10,3
29	Rimboschimento di conifere mediterranee	0,0	1,4	0,7	0,1	0,0	0,0	0,0	0,0	0,3
30	Rimboschimento di conifere nella fascia altocollinare e submontana	0,0	0,0	0,0	0,0	0,0	0,0	0,0	0,0	0,0
31	Rimboschimento di conifere nella fascia montana	0,0	0,0	0,0	0,0	0,0	0,0	0,0	0,0	0,0
32	Robinieto-aillanteto	0,0	0,0	0,0	0,0	0,0	0,0	0,0	0,0	0,0
33	Variante Abete bianco	0,0	0,0	0,0	0,0	0,0	0,0	0,0	0,0	0,0

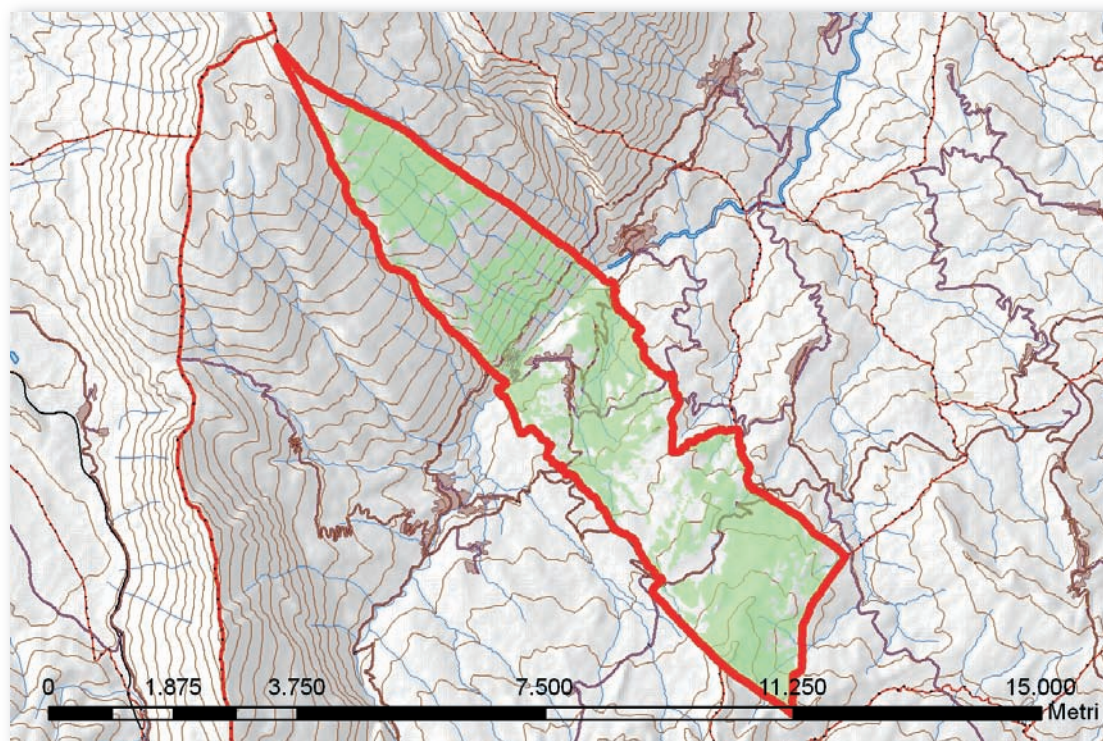


Cod.	Tipologia forestale distribuita per pendenza (gradi)	0-5	5-10	10-15	15-20	20-25	25-30	30-35	35-40	40-45	45-90
1	Arbusteto a prevalenza di ginepri mesoxerofili	0,0	0,0	0,0	0,0	0,0	0,0	0,0	0,0	0,0	0,0
2	Arbusteto a prevalenza di ginepri nella fascia montana e submontana	0,0	0,0	0,0	0,0	0,0	0,0	0,0	0,0	0,0	0,0
3	Arbusteto a prevalenza di ginestre	0,0	0,7	2,1	1,8	1,1	0,7	0,4	0,1	0,0	0,0
4	Arbusteto a prevalenza di rose, rovi e prugnolo	0,0	0,0	0,0	0,0	0,0	0,0	0,0	0,0	0,0	0,0
5	Arbusteto a prevalenza di specie della macchia	0,0	0,0	0,0	0,0	0,0	0,0	0,0	0,0	0,0	0,0
6	Boscaglia pioniera calanchiva	0,1	0,4	0,6	0,4	0,5	0,4	0,2	0,2	0,1	0,0
7	Boschi di forra	0,0	0,0	0,0	0,0	0,0	0,0	0,0	0,0	0,0	0,0
8	Castagneto (neutrofilo-acidofilo)	0,0	0,0	0,0	0,0	0,0	0,0	0,0	0,0	0,0	0,0
9	Castagneto da frutto	0,0	0,0	0,0	0,0	0,0	0,0	0,0	0,0	0,0	0,0
10	Cerreta mesofila	0,0	0,0	0,0	0,0	0,0	0,0	0,0	0,0	0,0	0,0
11	Cerreta mesoxerofila	0,0	0,0	0,0	0,0	0,0	0,0	0,0	0,0	0,0	0,0
12	Faggeta altomontana rupestre	0,0	0,0	0,0	0,0	0,0	0,0	0,0	0,0	0,0	0,0
13	Faggeta montana (eutrofica-mesoneutrofila-acidofila)	0,0	0,0	0,0	0,0	0,0	0,0	0,0	0,0	0,0	0,0
14	Faggeta termofila e basso montana	0,0	0,0	0,0	0,0	0,0	0,0	0,0	0,0	0,0	0,0
15	Latifoglie di invasione miste e varie	0,1	1,0	2,8	3,1	1,1	0,5	0,4	0,3	0,3	0,3
16	Lecceta costiera termofila	0,3	0,3	0,3	0,3	0,3	0,2	0,1	0,1	0,0	0,0
17	Lecceta mesoxerofila	0,0	0,0	0,0	0,0	0,0	0,0	0,0	0,0	0,0	0,0
18	Lecceta rupicola	0,1	0,1	0,4	0,4	0,7	0,6	0,5	0,2	0,0	0,0
19	Mugheta appenninica	0,0	0,0	0,0	0,0	0,0	0,0	0,0	0,0	0,0	0,0
20	Orno-ostrieto pioniero	0,0	0,0	0,0	0,0	0,0	0,0	0,0	0,0	0,0	0,0
21	Ostrieto mesofilo	0,0	0,0	0,0	0,0	0,0	0,0	0,0	0,0	0,0	0,0
22	Ostrieto mesoxerofilo	0,0	0,0	0,0	0,0	0,0	0,0	0,0	0,0	0,0	0,0
23	Pineta naturale di pino nero di Villetta Barrea	0,0	0,0	0,0	0,0	0,0	0,0	0,0	0,0	0,0	0,0
24	Pioppeto di pioppo tremulo	0,0	0,0	0,0	0,0	0,0	0,0	0,0	0,0	0,0	0,0
25	Pioppo-saliceto ripariale	30,7	5,8	1,3	0,5	0,4	0,2	0,3	0,1	0,0	0,0
26	Querceto a roverella pioniero	0,7	2,5	4,9	4,3	3,1	2,8	1,5	0,7	0,3	0,0
27	Querceto a roverella tipico	1,5	6,7	11,9	16,0	15,3	9,8	5,5	1,6	0,4	0,2
28	Querceto di roverella mesoxerofilo	0,9	5,3	12,0	14,0	12,0	7,6	4,6	2,1	1,2	1,6
29	Rimboschimento di conifere mediterranee	0,1	0,8	0,9	0,6	0,1	0,0	0,0	0,0	0,0	0,0
30	Rimboschimento di conifere nella fascia altocollinare e submontana	0,0	0,0	0,0	0,0	0,0	0,0	0,0	0,0	0,0	0,0
31	Rimboschimento di conifere nella fascia montana	0,0	0,0	0,0	0,0	0,0	0,0	0,0	0,0	0,0	0,0
32	Robinieta-aillanteto	0,0	0,0	0,0	0,0	0,0	0,0	0,0	0,0	0,0	0,0
33	Variante Abete bianco	0,0	0,0	0,0	0,0	0,0	0,0	0,0	0,0	0,0	0,0



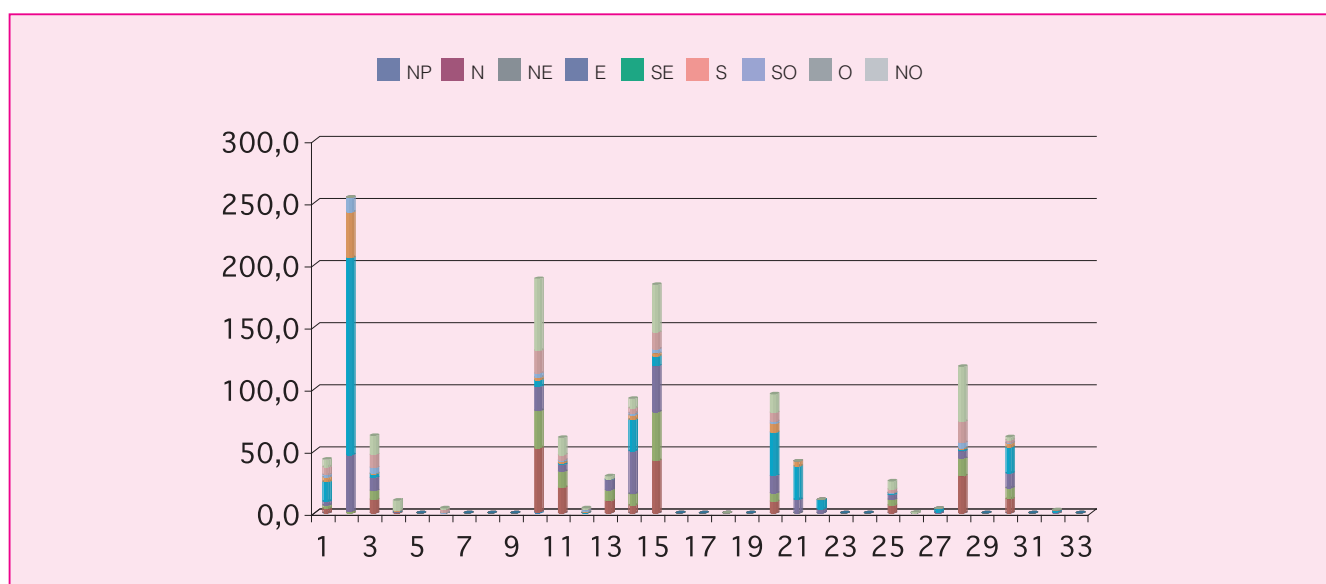
Cod.	Tipologia forestale distribuita per fasce altimetriche	0 200	201 400	401 600	601 800	801 1000	1001 1200	1201 1400	1401 1600	1601 1800	1801 2000	2001 2200	2201 2400	2401 2600	2601 2800
1	Arbusteto a prevalenza di ginepri mesoxerofili	0,0	0,0	0,0	0,0	0,0	0,0	0,0	0,0	0,0	0,0	0,0	0,0	0,0	0,0
2	Arbusteto a prevalenza di ginepri nella fascia montana e submontana	0,0	0,0	0,0	0,0	0,0	0,0	0,0	0,0	0,0	0,0	0,0	0,0	0,0	0,0
3	Arbusteto a prevalenza di ginestre	2,7	4,2	0,0	0,0	0,0	0,0	0,0	0,0	0,0	0,0	0,0	0,0	0,0	0,0
4	Arbusteto a prevalenza di rose, rovi e prugnolo	0,0	0,0	0,0	0,0	0,0	0,0	0,0	0,0	0,0	0,0	0,0	0,0	0,0	0,0
5	Arbusteto a prevalenza di specie della macchia	0,0	0,0	0,0	0,0	0,0	0,0	0,0	0,0	0,0	0,0	0,0	0,0	0,0	0,0
6	Boscaglia pioniera calanchiva	0,0	2,8	0,0	0,0	0,0	0,0	0,0	0,0	0,0	0,0	0,0	0,0	0,0	0,0
7	Boschi di forra	0,0	0,0	0,0	0,0	0,0	0,0	0,0	0,0	0,0	0,0	0,0	0,0	0,0	0,0
8	Castagneto (neutrofilo-acidofilo)	0,0	0,0	0,0	0,0	0,0	0,0	0,0	0,0	0,0	0,0	0,0	0,0	0,0	0,0
9	Castagneto da frutto	0,0	0,0	0,0	0,0	0,0	0,0	0,0	0,0	0,0	0,0	0,0	0,0	0,0	0,0
10	Cerreta mesofila	0,0	0,0	0,0	0,0	0,0	0,0	0,0	0,0	0,0	0,0	0,0	0,0	0,0	0,0
11	Cerreta mesoxerofila	0,0	0,0	0,0	0,0	0,0	0,0	0,0	0,0	0,0	0,0	0,0	0,0	0,0	0,0
12	Faggeta altomontana rupestre	0,0	0,0	0,0	0,0	0,0	0,0	0,0	0,0	0,0	0,0	0,0	0,0	0,0	0,0
13	Faggeta montana (eutrofica-mesoneutrofila-acidofila)	0,0	0,0	0,0	0,0	0,0	0,0	0,0	0,0	0,0	0,0	0,0	0,0	0,0	0,0
14	Faggeta termofila e basso montana	0,0	0,0	0,0	0,0	0,0	0,0	0,0	0,0	0,0	0,0	0,0	0,0	0,0	0,0
15	Latifoglie di invasione miste e varie	4,1	6,0	0,0	0,0	0,0	0,0	0,0	0,0	0,0	0,0	0,0	0,0	0,0	0,0
16	Lecceta costiera termofila	1,9	0,0	0,0	0,0	0,0	0,0	0,0	0,0	0,0	0,0	0,0	0,0	0,0	0,0
17	Lecceta mesoxerofila	0,0	0,0	0,0	0,0	0,0	0,0	0,0	0,0	0,0	0,0	0,0	0,0	0,0	0,0
18	Lecceta rupicola	3,0	0,0	0,0	0,0	0,0	0,0	0,0	0,0	0,0	0,0	0,0	0,0	0,0	0,0
19	Mugheta appenninica	0,0	0,0	0,0	0,0	0,0	0,0	0,0	0,0	0,0	0,0	0,0	0,0	0,0	0,0
20	Orno-ostrieto pioniero	0,0	0,0	0,0	0,0	0,0	0,0	0,0	0,0	0,0	0,0	0,0	0,0	0,0	0,0
21	Ostrieto mesofilo	0,0	0,0	0,0	0,0	0,0	0,0	0,0	0,0	0,0	0,0	0,0	0,0	0,0	0,0
22	Ostrieto mesoxerofilo	0,0	0,0	0,0	0,0	0,0	0,0	0,0	0,0	0,0	0,0	0,0	0,0	0,0	0,0
23	Pineta naturale di pino nero di Villetta Barrea	0,0	0,0	0,0	0,0	0,0	0,0	0,0	0,0	0,0	0,0	0,0	0,0	0,0	0,0
24	Pioppeto di pioppo tremulo	0,0	0,0	0,0	0,0	0,0	0,0	0,0	0,0	0,0	0,0	0,0	0,0	0,0	0,0
25	Pioppo-saliceto ripariale	39,3	0,0	0,0	0,0	0,0	0,0	0,0	0,0	0,0	0,0	0,0	0,0	0,0	0,0
26	Querceto a roverella pioniero	8,7	11,1	1,2	0,0	0,0	0,0	0,0	0,0	0,0	0,0	0,0	0,0	0,0	0,0
27	Querceto a roverella tipico	55,4	13,2	0,3	0,0	0,0	0,0	0,0	0,0	0,0	0,0	0,0	0,0	0,0	0,0
28	Querceto di roverella mesoxerofilo	8,8	50,0	2,4	0,0	0,0	0,0	0,0	0,0	0,0	0,0	0,0	0,0	0,0	0,0
29	Rimboschimento di conifere mediterranee	2,5	0,0	0,0	0,0	0,0	0,0	0,0	0,0	0,0	0,0	0,0	0,0	0,0	0,0
30	Rimboschimento di conifere nella fascia altocollinare e submontana	0,0	0,0	0,0	0,0	0,0	0,0	0,0	0,0	0,0	0,0	0,0	0,0	0,0	0,0
31	Rimboschimento di conifere nella fascia montana	0,0	0,0	0,0	0,0	0,0	0,0	0,0	0,0	0,0	0,0	0,0	0,0	0,0	0,0
32	Robinieto-aillanteto	0,0	0,0	0,0	0,0	0,0	0,0	0,0	0,0	0,0	0,0	0,0	0,0	0,0	0,0
33	Variante Abete bianco	0,0	0,0	0,0	0,0	0,0	0,0	0,0	0,0	0,0	0,0	0,0	0,0	0,0	0,0



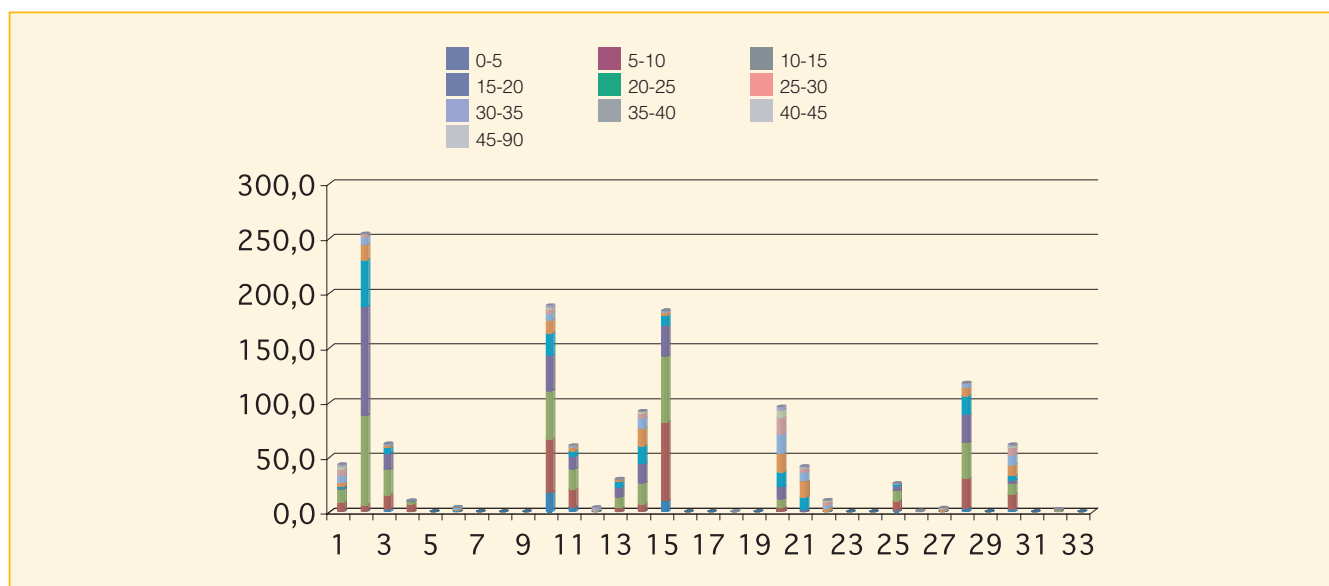


Cod.	Tipologia forestale	Superficie (Ha)
1	Arbusteto a prevalenza di ginepri mesoxerofili	43,5
2	Arbusteto a prevalenza di ginepri nella fascia montana e submontana	254,1
3	Arbusteto a prevalenza di ginestre	62,4
4	Arbusteto a prevalenza di rose, rovi e prugnolo	10,3
5	Arbusteto a prevalenza di specie della macchia	0,0
6	Boscaglia pioniera calanchiva	4,2
7	Boschi di forra	0,0
8	Castagneto (neutrofilo-acidofilo)	0,0
9	Castagneto da frutto	0,0
10	Cerreta mesofila	188,9
11	Cerreta mesoxerofila	60,8
12	Faggeta altomontana rupestre	4,2
13	Faggeta montana (eutrofica-mesoneutrofila-acidofila)	30,0
14	Faggeta termofila e basso montana	92,3
15	Latifoglie di invasione miste e varie	183,9
16	Lecceta costiera termofila	0,0
17	Lecceta mesoxerofila	0,0
18	Lecceta rupicola	0,0
19	Mugheta appenninica	0,0
20	Orno-ostrieto pioniero	96,0
21	Ostrieto mesofilo	41,8
22	Ostrieto mesoxerofilo	10,9
23	Pineta naturale di pino nero di Villetta Barrea	0,0
24	Pioppeto di pioppo tremulo	0,0
25	Pioppo-saliceto ripariale	26,0
26	Querceto a roverella pioniero	0,9
27	Querceto a roverella tipico	3,6
28	Querceto di roverella mesoxerofilo	117,9
29	Rimboschimento di conifere mediterranee	0,0
30	Rimboschimento di conifere nella fascia altocollinare e submontana	61,5
31	Rimboschimento di conifere nella fascia montana	0,0
32	Robinieta-ailanteto	2,5
33	Variante Abete bianco	0,0

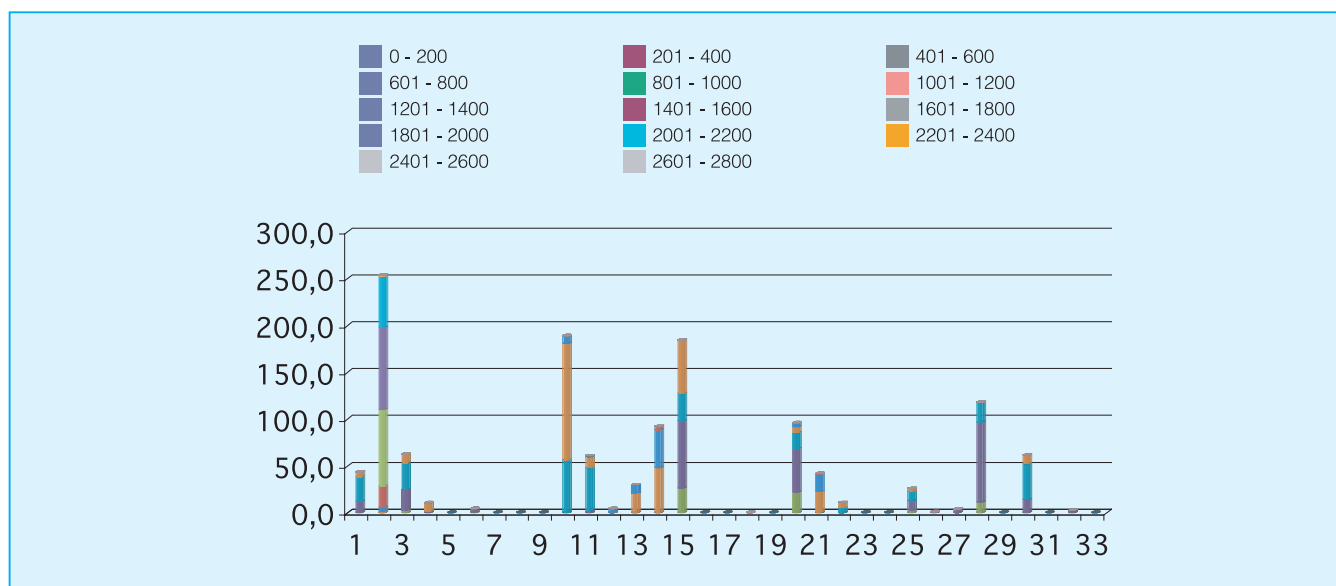
Cod.	Tipologia forestale distribuita per esposizione	NP	N	NE	E	SE	S	SO	O	NO
1	Arbusteto a prevalenza di ginepri mesoxerofili	0,0	3,6	2,9	2,9	15,8	3,7	1,8	6,3	6,4
2	Arbusteto a prevalenza di ginepri nella fascia montana e submontana	0,0	0,0	1,4	45,4	158,8	36,7	11,8	0,1	0,0
3	Arbusteto a prevalenza di ginestre	0,0	10,9	7,2	10,6	2,9	0,5	4,7	10,5	15,1
4	Arbusteto a prevalenza di rose, rovi e prugnolo	0,0	0,6	0,0	0,3	0,8	0,2	0,1	0,1	8,2
5	Arbusteto a prevalenza di specie della macchia	0,0	0,0	0,0	0,0	0,0	0,0	0,0	0,0	0,0
6	Boscaglia pioniera calanchiva	0,0	0,2	0,1	0,0	0,0	0,0	0,3	2,5	1,2
7	Boschi di forra	0,0	0,0	0,0	0,0	0,0	0,0	0,0	0,0	0,0
8	Castagneto (neutrofilo-acidofilo)	0,0	0,0	0,0	0,0	0,0	0,0	0,0	0,0	0,0
9	Castagneto da frutto	0,0	0,0	0,0	0,0	0,0	0,0	0,0	0,0	0,0
10	Cerreta mesofila	1,3	51,5	29,6	19,4	5,5	2,1	3,2	18,4	57,9
11	Cerreta mesoxerofila	0,0	20,6	12,9	5,5	1,4	1,2	1,0	4,4	13,7
12	Faggeta altomontana rupestre	0,0	0,1	0,0	0,1	0,2	0,7	1,3	0,6	1,2
13	Faggeta montana (eutrofica-mesoneutrofila-acidofila)	0,0	10,1	8,6	8,1	0,6	0,0	0,0	0,1	2,4
14	Faggeta termofila e basso montana	0,0	6,4	9,3	34,4	24,9	3,8	1,7	4,0	7,7
15	Latifoglie di invasione miste e varie	0,0	42,3	39,1	36,9	8,0	2,3	3,5	13,6	38,3
16	Lecceta costiera termofila	0,0	0,0	0,0	0,0	0,0	0,0	0,0	0,0	0,0
17	Lecceta mesoxerofila	0,0	0,0	0,0	0,0	0,0	0,0	0,0	0,0	0,0
18	Lecceta rupicola	0,0	0,0	0,0	0,0	0,0	0,0	0,0	0,0	0,0
19	Mugheta appenninica	0,0	0,0	0,0	0,0	0,0	0,0	0,0	0,0	0,0
20	Orno-ostrieto pioniero	0,0	9,2	6,8	14,3	34,8	7,4	1,3	7,3	15,0
21	Ostrieto mesofilo	0,0	0,0	0,2	11,0	26,6	3,8	0,2	0,0	0,0
22	Ostrieto mesoxerofilo	0,0	0,0	0,0	3,3	7,4	0,2	0,0	0,0	0,0
23	Pineta naturale di pino nero di Villetta Barrea	0,0	0,0	0,0	0,0	0,0	0,0	0,0	0,0	0,0
24	Pioppeto di pioppo tremulo	0,0	0,0	0,0	0,0	0,0	0,0	0,0	0,0	0,0
25	Pioppo-saliceto ripariale	0,0	6,3	4,8	3,6	1,4	0,1	0,2	2,6	6,9
26	Querceto a roverella pioniero	0,0	0,3	0,0	0,0	0,0	0,0	0,0	0,0	0,6
27	Querceto a roverella tipico	0,0	0,0	0,0	1,3	2,3	0,0	0,0	0,0	0,0
28	Querceto di roverella mesoxerofilo	0,0	29,8	14,3	5,8	1,5	1,0	4,3	17,2	44,0
29	Rimboschimento di conifere mediterranee	0,0	0,0	0,0	0,0	0,0	0,0	0,0	0,0	0,0
30	Rimboschimento di conifere nella fascia altocollinare e submontana	0,0	11,4	8,9	11,7	21,2	3,1	0,4	2,3	2,6
31	Rimboschimento di conifere nella fascia montana	0,0	0,0	0,0	0,0	0,0	0,0	0,0	0,0	0,0
32	Robiniето-aillanteto	0,0	0,0	0,2	1,0	1,1	0,1	0,0	0,0	0,1
33	Variante Abete bianco	0,0	0,0	0,0	0,0	0,0	0,0	0,0	0,0	0,0

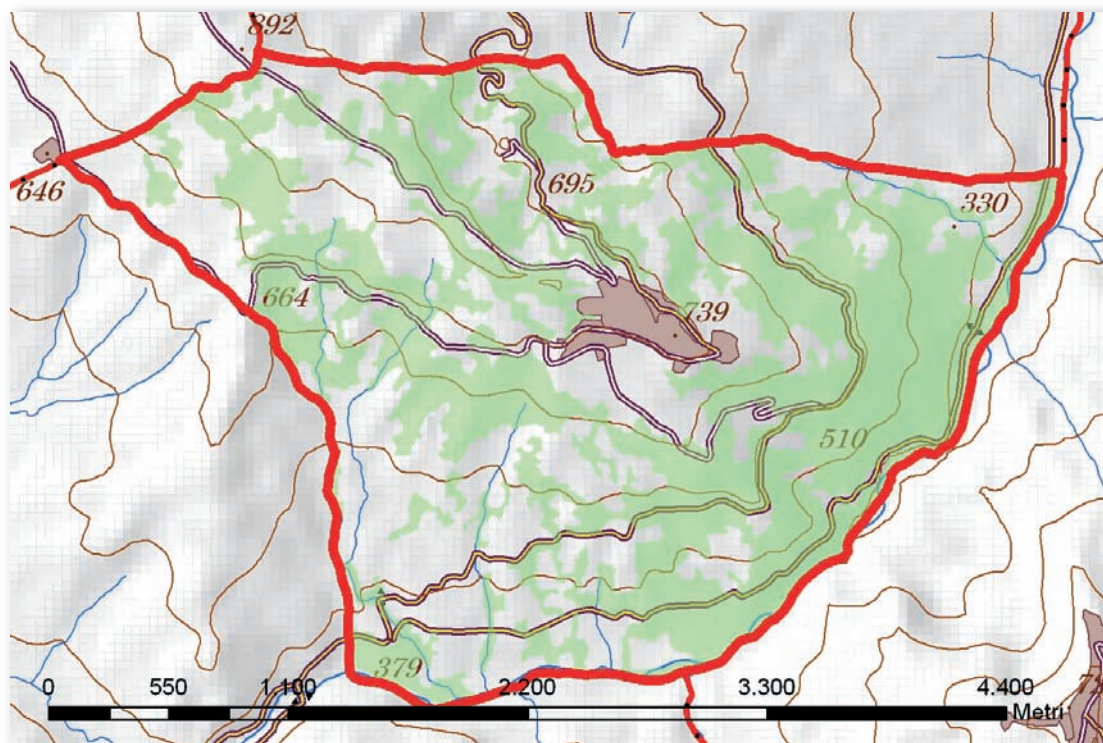


Cod.	Tipologia forestale distribuita per pendenza (gradi)	0-5	5-10	10-15	15-20	20-25	25-30	30-35	35-40	40-45	45-90
1	Arbusteto a prevalenza di ginepri mesoxerofili	0,8	7,3	12,2	1,6	0,9	3,9	6,5	5,6	2,9	1,7
2	Arbusteto a prevalenza di ginepri nella fascia montana e submontana	0,6	5,6	81,6	99,5	42,7	14,4	6,7	2,4	0,5	0,1
3	Arbusteto a prevalenza di ginestre	2,4	13,0	23,5	14,3	5,5	2,4	0,8	0,3	0,1	0,0
4	Arbusteto a prevalenza di rose, rovi e prugnolo	0,3	6,9	2,2	0,2	0,3	0,3	0,1	0,0	0,0	0,0
5	Arbusteto a prevalenza di specie della macchia	0,0	0,0	0,0	0,0	0,0	0,0	0,0	0,0	0,0	0,0
6	Boscaglia pioniera calanchiva	0,0	0,1	0,3	0,3	0,6	1,0	1,1	0,7	0,1	0,0
7	Boschi di forra	0,0	0,0	0,0	0,0	0,0	0,0	0,0	0,0	0,0	0,0
8	Castagneto (neutrofilo-acidofilo)	0,0	0,0	0,0	0,0	0,0	0,0	0,0	0,0	0,0	0,0
9	Castagneto da frutto	0,0	0,0	0,0	0,0	0,0	0,0	0,0	0,0	0,0	0,0
10	Cerreta mesofila	17,8	48,2	44,6	32,1	20,4	12,0	6,5	3,7	1,6	1,9
11	Cerreta mesoxerofila	4,3	16,1	19,0	11,0	5,6	2,7	1,3	0,5	0,3	0,0
12	Faggeta altomontana rupestre	0,0	0,0	0,0	0,3	0,4	0,8	0,8	0,5	0,3	1,0
13	Faggeta montana (eutrofica-mesoneutrofila-acidofila)	0,3	3,3	9,8	9,1	5,4	1,6	0,3	0,3	0,0	0,0
14	Faggeta termofila e basso montana	0,7	6,6	18,9	17,7	16,2	15,9	9,4	4,8	1,6	0,4
15	Latifoglie di invasione miste e varie	10,3	71,9	60,0	28,0	9,4	3,3	1,0	0,1	0,0	0,0
16	Lecceta costiera termofila	0,0	0,0	0,0	0,0	0,0	0,0	0,0	0,0	0,0	0,0
17	Lecceta mesoxerofila	0,0	0,0	0,0	0,0	0,0	0,0	0,0	0,0	0,0	0,0
18	Lecceta rupicola	0,0	0,0	0,0	0,0	0,0	0,0	0,0	0,0	0,0	0,0
19	Mugheta appenninica	0,0	0,0	0,0	0,0	0,0	0,0	0,0	0,0	0,0	0,0
20	Orno-ostrieto pioniero	0,5	3,5	7,9	11,3	13,2	16,9	18,2	14,5	7,2	2,8
21	Ostrieto mesofilo	0,0	0,0	0,1	1,9	11,4	14,6	8,7	3,4	0,7	1,2
22	Ostrieto mesoxerofilo	0,0	0,0	0,0	0,1	0,7	2,8	3,1	2,8	1,3	0,1
23	Pineta naturale di pino nero di Villetta Barrea	0,0	0,0	0,0	0,0	0,0	0,0	0,0	0,0	0,0	0,0
24	Pioppeto di pioppo tremulo	0,0	0,0	0,0	0,0	0,0	0,0	0,0	0,0	0,0	0,0
25	Pioppo-saliceto ripariale	1,6	8,8	8,8	4,2	1,5	0,6	0,3	0,2	0,0	0,0
26	Querceto a roverella pioniero	0,0	0,8	0,0	0,0	0,0	0,0	0,0	0,0	0,0	0,0
27	Querceto a roverella tipico	0,0	0,0	0,0	0,2	0,5	0,8	1,0	0,5	0,3	0,1
28	Querceto di roverella mesoxerofilo	3,7	26,7	32,8	26,2	16,7	7,8	3,0	0,8	0,2	0,0
29	Rimboschimento di conifere mediterranee	0,0	0,0	0,0	0,0	0,0	0,0	0,0	0,0	0,0	0,0
30	Rimboschimento di conifere nella fascia altocollinare e submontana	2,7	13,1	9,8	3,4	4,0	9,7	9,2	6,7	1,8	1,0
31	Rimboschimento di conifere nella fascia montana	0,0	0,0	0,0	0,0	0,0	0,0	0,0	0,0	0,0	0,0
32	Robinieto-aillanteto	0,1	0,7	0,9	0,5	0,2	0,1	0,1	0,0	0,0	0,0
33	Variante Abete bianco	0,0	0,0	0,0	0,0	0,0	0,0	0,0	0,0	0,0	0,0



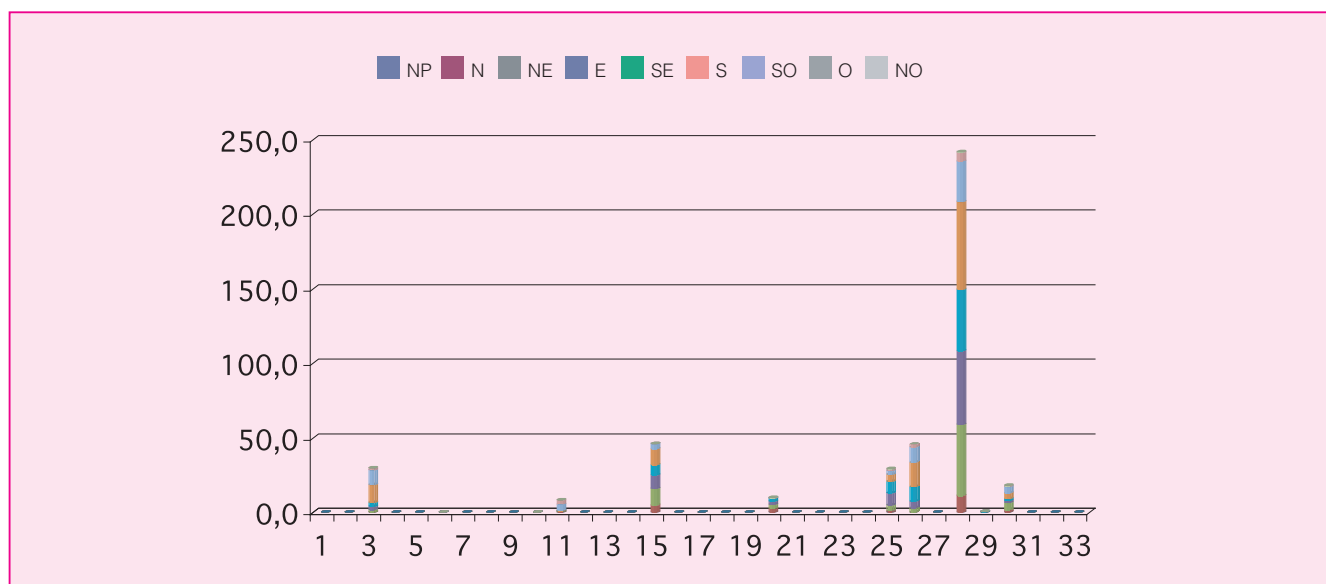
Cod.	Tipologia forestale distribuita per fasce altimetriche	0 200	201 400	401 600	601 800	801 1000	1001 1200	1201 1400	1401 1600	1601 1800	1801 2000	2001 2200	2201 2400	2401 2600	2601 2800
1	Arbusteto a prevalenza di ginepri mesoxerofili	0,0	0,0	0,2	11,9	26,4	5,0	0,0	0,0	0,0	0,0	0,0	0,0	0,0	0,0
2	Arbusteto a prevalenza di ginepri nella fascia montana e submontana	0,0	0,0	0,0	0,0	0,0	2,3	3,3	22,8	81,8	87,8	54,2	1,9	0,0	0,0
3	Arbusteto a prevalenza di ginestre	0,0	0,0	2,6	22,5	28,6	8,6	0,0	0,0	0,0	0,0	0,0	0,0	0,0	0,0
4	Arbusteto a prevalenza di rose, rovi e prugnolo	0,0	0,0	0,0	1,4	0,0	8,8	0,0	0,0	0,0	0,0	0,0	0,0	0,0	0,0
5	Arbusteto a prevalenza di specie della macchia	0,0	0,0	0,0	0,0	0,0	0,0	0,0	0,0	0,0	0,0	0,0	0,0	0,0	0,0
6	Boscaglia pioniera calanchiva	0,0	0,0	0,9	3,3	0,0	0,0	0,0	0,0	0,0	0,0	0,0	0,0	0,0	0,0
7	Boschi di forra	0,0	0,0	0,0	0,0	0,0	0,0	0,0	0,0	0,0	0,0	0,0	0,0	0,0	0,0
8	Castagneto (neutrofilo-acidofilo)	0,0	0,0	0,0	0,0	0,0	0,0	0,0	0,0	0,0	0,0	0,0	0,0	0,0	0,0
9	Castagneto da frutto	0,0	0,0	0,0	0,0	0,0	0,0	0,0	0,0	0,0	0,0	0,0	0,0	0,0	0,0
10	Cerreta mesofila	0,0	0,0	0,0	0,0	56,4	124,2	8,3	0,0	0,0	0,0	0,0	0,0	0,0	0,0
11	Cerreta mesoxerofila	0,0	0,0	0,0	2,9	45,1	11,5	1,3	0,0	0,0	0,0	0,0	0,0	0,0	0,0
12	Faggeta altomontana rupestre	0,0	0,0	0,0	0,0	0,0	0,1	3,5	0,7	0,0	0,0	0,0	0,0	0,0	0,0
13	Faggeta montana (eutrofica-mesoneutrofila-acidofila)	0,0	0,0	0,0	0,0	0,0	21,0	9,0	0,0	0,0	0,0	0,0	0,0	0,0	0,0
14	Faggeta termofila e basso montana	0,0	0,0	0,0	0,0	0,0	47,9	40,5	3,9	0,0	0,0	0,0	0,0	0,0	0,0
15	Latifoglie di invasione miste e varie	0,0	0,0	26,1	71,8	29,4	56,5	0,1	0,0	0,0	0,0	0,0	0,0	0,0	0,0
16	Lecceta costiera termofila	0,0	0,0	0,0	0,0	0,0	0,0	0,0	0,0	0,0	0,0	0,0	0,0	0,0	0,0
17	Lecceta mesoxerofila	0,0	0,0	0,0	0,0	0,0	0,0	0,0	0,0	0,0	0,0	0,0	0,0	0,0	0,0
18	Lecceta rupicola	0,0	0,0	0,0	0,0	0,0	0,0	0,0	0,0	0,0	0,0	0,0	0,0	0,0	0,0
19	Mugheta appenninica	0,0	0,0	0,0	0,0	0,0	0,0	0,0	0,0	0,0	0,0	0,0	0,0	0,0	0,0
20	Orno-ostrieto pioniero	0,0	0,0	22,1	46,3	17,5	6,1	4,0	0,0	0,0	0,0	0,0	0,0	0,0	0,0
21	Ostrieto mesofilo	0,0	0,0	0,0	0,0	1,1	21,3	19,1	0,4	0,0	0,0	0,0	0,0	0,0	0,0
22	Ostrieto mesoxerofilo	0,0	0,0	0,0	0,3	5,0	5,6	0,0	0,0	0,0	0,0	0,0	0,0	0,0	0,0
23	Pineta naturale di pino nero di Villetta Barrea	0,0	0,0	0,0	0,0	0,0	0,0	0,0	0,0	0,0	0,0	0,0	0,0	0,0	0,0
24	Pioppeto di pioppo tremulo	0,0	0,0	0,0	0,0	0,0	0,0	0,0	0,0	0,0	0,0	0,0	0,0	0,0	0,0
25	Pioppo-saliceto ripariale	0,0	0,0	3,1	9,6	9,9	3,3	0,0	0,0	0,0	0,0	0,0	0,0	0,0	0,0
26	Querceto a roverella pioniero	0,0	0,0	0,0	0,9	0,0	0,0	0,0	0,0	0,0	0,0	0,0	0,0	0,0	0,0
27	Querceto a roverella tipico	0,0	0,0	0,0	3,6	0,0	0,0	0,0	0,0	0,0	0,0	0,0	0,0	0,0	0,0
28	Querceto di roverella mesoxerofilo	0,0	0,0	11,4	85,0	21,5	0,0	0,0	0,0	0,0	0,0	0,0	0,0	0,0	0,0
29	Rimboschimento di conifere mediterranee	0,0	0,0	0,0	0,0	0,0	0,0	0,0	0,0	0,0	0,0	0,0	0,0	0,0	0,0
30	Rimboschimento di conifere nella fascia altocollinare e submontana	0,0	0,0	0,0	14,0	38,1	9,4	0,0	0,0	0,0	0,0	0,0	0,0	0,0	0,0
31	Rimboschimento di conifere nella fascia montana	0,0	0,0	0,0	0,0	0,0	0,0	0,0	0,0	0,0	0,0	0,0	0,0	0,0	0,0
32	Robinieto-aillanteto	0,0	0,0	0,0	2,5	0,0	0,0	0,0	0,0	0,0	0,0	0,0	0,0	0,0	0,0
33	Variante Abete bianco	0,0	0,0	0,0	0,0	0,0	0,0	0,0	0,0	0,0	0,0	0,0	0,0	0,0	0,0



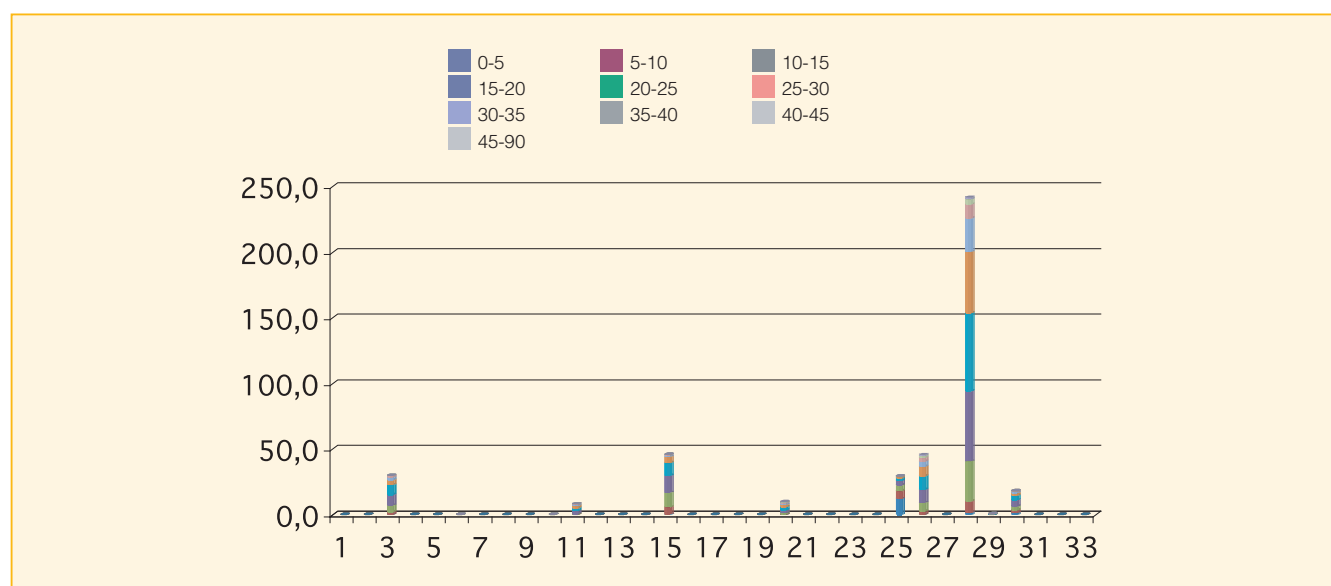


Cod.	Tipologia forestale	Superficie (Ha)
1	Arbusteto a prevalenza di ginepri mesoxerofili	0,0
2	Arbusteto a prevalenza di ginepri nella fascia montana e submontana	0,0
3	Arbusteto a prevalenza di ginestre	29,8
4	Arbusteto a prevalenza di rose, rovi e prugnolo	0,0
5	Arbusteto a prevalenza di specie della macchia	0,0
6	Boscaglia pioniera calanchiva	0,1
7	Boschi di forra	0,0
8	Castagneto (neutrofilo-acidofilo)	0,0
9	Castagneto da frutto	0,0
10	Cerreta mesofila	0,1
11	Cerreta mesoxerofila	8,3
12	Faggeta altomontana rupestre	0,0
13	Faggeta montana (eutrofica-mesoneutrofila-acidofila)	0,0
14	Faggeta termofila e basso montana	0,0
15	Latifoglie di invasione miste e varie	46,0
16	Lecceta costiera termofila	0,0
17	Lecceta mesoxerofila	0,0
18	Lecceta rupicola	0,0
19	Mugheta appenninica	0,0
20	Orno-ostrieto pioniero	9,9
21	Ostrieto mesofilo	0,0
22	Ostrieto mesoxerofilo	0,0
23	Pineta naturale di pino nero di Villetta Barrea	0,0
24	Pioppeto di pioppo tremulo	0,0
25	Pioppo-saliceto ripariale	29,3
26	Querceto a roverella pioniero	45,8
27	Querceto a roverella tipico	0,0
28	Querceto di roverella mesoxerofilo	241,8
29	Rimboschimento di conifere mediterranee	0,5
30	Rimboschimento di conifere nella fascia altocollinare e submontana	18,1
31	Rimboschimento di conifere nella fascia montana	0,0
32	Robinieta-ailanteto	0,0
33	Variante Abete bianco	0,0

Cod.	Tipologia forestale distribuita per esposizione	NP	N	NE	E	SE	S	SO	O	NO
1	Arbusteto a prevalenza di ginepri mesoxerofili	0,0	0,0	0,0	0,0	0,0	0,0	0,0	0,0	0,0
2	Arbusteto a prevalenza di ginepri nella fascia montana e submontana	0,0	0,0	0,0	0,0	0,0	0,0	0,0	0,0	0,0
3	Arbusteto a prevalenza di ginestre	0,0	0,1	1,6	2,3	2,5	11,9	9,9	1,5	0,0
4	Arbusteto a prevalenza di rose, rovi e prugnolo	0,0	0,0	0,0	0,0	0,0	0,0	0,0	0,0	0,0
5	Arbusteto a prevalenza di specie della macchia	0,0	0,0	0,0	0,0	0,0	0,0	0,0	0,0	0,0
6	Boscaglia pioniera calanchiva	0,0	0,0	0,0	0,0	0,0	0,0	0,0	0,1	0,0
7	Boschi di forra	0,0	0,0	0,0	0,0	0,0	0,0	0,0	0,0	0,0
8	Castagneto (neutrofilo-acidofilo)	0,0	0,0	0,0	0,0	0,0	0,0	0,0	0,0	0,0
9	Castagneto da frutto	0,0	0,0	0,0	0,0	0,0	0,0	0,0	0,0	0,0
10	Cerreta mesofila	0,0	0,0	0,1	0,0	0,0	0,0	0,0	0,0	0,0
11	Cerreta mesoxerofila	0,0	0,3	0,6	0,0	0,0	0,3	4,2	2,7	0,2
12	Faggeta altomontana rupestre	0,0	0,0	0,0	0,0	0,0	0,0	0,0	0,0	0,0
13	Faggeta montana (eutrofica-mesoneutrofila-acidofila)	0,0	0,0	0,0	0,0	0,0	0,0	0,0	0,0	0,0
14	Faggeta termofila e basso montana	0,0	0,0	0,0	0,0	0,0	0,0	0,0	0,0	0,0
15	Latifoglie di invasione miste e varie	0,0	4,7	11,4	8,7	6,9	10,9	3,3	0,2	0,0
16	Lecceta costiera termofila	0,0	0,0	0,0	0,0	0,0	0,0	0,0	0,0	0,0
17	Lecceta mesoxerofila	0,0	0,0	0,0	0,0	0,0	0,0	0,0	0,0	0,0
18	Lecceta rupicola	0,0	0,0	0,0	0,0	0,0	0,0	0,0	0,0	0,0
19	Mugheta appenninica	0,0	0,0	0,0	0,0	0,0	0,0	0,0	0,0	0,0
20	Orno-ostrieto pioniero	0,0	2,6	2,7	2,0	2,1	0,1	0,0	0,0	0,4
21	Ostrieto mesofilo	0,0	0,0	0,0	0,0	0,0	0,0	0,0	0,0	0,0
22	Ostrieto mesoxerofilo	0,0	0,0	0,0	0,0	0,0	0,0	0,0	0,0	0,0
23	Pineta naturale di pino nero di Villetta Barrea	0,0	0,0	0,0	0,0	0,0	0,0	0,0	0,0	0,0
24	Pioppeto di pioppo tremulo	0,0	0,0	0,0	0,0	0,0	0,0	0,0	0,0	0,0
25	Pioppo-saliceto ripariale	0,0	1,2	3,8	7,9	7,7	4,9	2,4	0,8	0,6
26	Querceto a roverella pioniero	0,0	0,1	3,1	4,2	10,0	16,2	10,4	1,9	0,0
27	Querceto a roverella tipico	0,0	0,0	0,0	0,0	0,0	0,0	0,0	0,0	0,0
28	Querceto di roverella mesoxerofilo	0,0	11,3	47,6	49,6	41,0	58,7	27,4	5,8	0,5
29	Rimboschimento di conifere mediterranee	0,0	0,0	0,0	0,2	0,3	0,0	0,0	0,0	0,0
30	Rimboschimento di conifere nella fascia altocollinare e submontana	0,0	1,6	5,1	1,3	1,0	4,0	4,3	0,5	0,3
31	Rimboschimento di conifere nella fascia montana	0,0	0,0	0,0	0,0	0,0	0,0	0,0	0,0	0,0
32	Robinieto-aillanteto	0,0	0,0	0,0	0,0	0,0	0,0	0,0	0,0	0,0
33	Variante Abete bianco	0,0	0,0	0,0	0,0	0,0	0,0	0,0	0,0	0,0



Cod.	Tipologia forestale distribuita per pendenza (gradi)	0-5	5-10	10-15	15-20	20-25	25-30	30-35	35-40	40-45	45-90
1	Arbusteto a prevalenza di ginepri mesoxerofili	0,0	0,0	0,0	0,0	0,0	0,0	0,0	0,0	0,0	0,0
2	Arbusteto a prevalenza di ginepri nella fascia montana e submontana	0,0	0,0	0,0	0,0	0,0	0,0	0,0	0,0	0,0	0,0
3	Arbusteto a prevalenza di ginestre	0,1	2,0	5,2	8,1	7,4	3,8	2,1	1,0	0,1	0,0
4	Arbusteto a prevalenza di rose, rovi e prugnolo	0,0	0,0	0,0	0,0	0,0	0,0	0,0	0,0	0,0	0,0
5	Arbusteto a prevalenza di specie della macchia	0,0	0,0	0,0	0,0	0,0	0,0	0,0	0,0	0,0	0,0
6	Boscaglia pioniera calanchiva	0,0	0,0	0,1	0,0	0,0	0,0	0,0	0,0	0,0	0,0
7	Boschi di forra	0,0	0,0	0,0	0,0	0,0	0,0	0,0	0,0	0,0	0,0
8	Castagneto (neutrofilo-acidofilo)	0,0	0,0	0,0	0,0	0,0	0,0	0,0	0,0	0,0	0,0
9	Castagneto da frutto	0,0	0,0	0,0	0,0	0,0	0,0	0,0	0,0	0,0	0,0
10	Cerreta mesofila	0,0	0,1	0,0	0,0	0,0	0,0	0,0	0,0	0,0	0,0
11	Cerreta mesoxerofila	0,0	0,0	0,6	2,3	2,2	2,0	0,8	0,4	0,1	0,0
12	Faggeta altomontana rupestre	0,0	0,0	0,0	0,0	0,0	0,0	0,0	0,0	0,0	0,0
13	Faggeta montana (eutrofica-mesoneutrofila-acidofila)	0,0	0,0	0,0	0,0	0,0	0,0	0,0	0,0	0,0	0,0
14	Faggeta termofila e basso montana	0,0	0,0	0,0	0,0	0,0	0,0	0,0	0,0	0,0	0,0
15	Latifoglie di invasione miste e varie	0,4	5,4	11,1	13,0	9,9	4,5	1,3	0,4	0,1	0,0
16	Lecceta costiera termofila	0,0	0,0	0,0	0,0	0,0	0,0	0,0	0,0	0,0	0,0
17	Lecceta mesoxerofila	0,0	0,0	0,0	0,0	0,0	0,0	0,0	0,0	0,0	0,0
18	Lecceta rupicola	0,0	0,0	0,0	0,0	0,0	0,0	0,0	0,0	0,0	0,0
19	Mugheta appenninica	0,0	0,0	0,0	0,0	0,0	0,0	0,0	0,0	0,0	0,0
20	Orno-ostrieto pioniero	0,1	0,7	0,7	2,1	2,3	1,8	1,1	0,5	0,4	0,2
21	Ostrieto mesofilo	0,0	0,0	0,0	0,0	0,0	0,0	0,0	0,0	0,0	0,0
22	Ostrieto mesoxerofilo	0,0	0,0	0,0	0,0	0,0	0,0	0,0	0,0	0,0	0,0
23	Pineta naturale di pino nero di Villetta Barrea	0,0	0,0	0,0	0,0	0,0	0,0	0,0	0,0	0,0	0,0
24	Pioppeto di pioppo tremulo	0,0	0,0	0,0	0,0	0,0	0,0	0,0	0,0	0,0	0,0
25	Pioppo-saliceto ripariale	12,1	6,1	4,6	3,4	2,0	0,8	0,3	0,1	0,0	0,0
26	Querceto a roverella pioniero	0,1	2,3	6,7	9,9	10,2	7,3	4,2	2,6	1,5	1,0
27	Querceto a roverella tipico	0,0	0,0	0,0	0,0	0,0	0,0	0,0	0,0	0,0	0,0
28	Querceto di roverella mesoxerofilo	1,5	9,1	30,3	53,2	59,6	46,6	25,6	10,5	4,2	1,2
29	Rimboschimento di conifere mediterranee	0,0	0,0	0,1	0,2	0,2	0,0	0,0	0,0	0,0	0,0
30	Rimboschimento di conifere nella fascia altocollinare e submontana	1,4	2,1	2,8	4,8	3,5	2,2	0,9	0,2	0,1	0,0
31	Rimboschimento di conifere nella fascia montana	0,0	0,0	0,0	0,0	0,0	0,0	0,0	0,0	0,0	0,0
32	Robinietao-aillanteto	0,0	0,0	0,0	0,0	0,0	0,0	0,0	0,0	0,0	0,0
33	Variante Abete bianco	0,0	0,0	0,0	0,0	0,0	0,0	0,0	0,0	0,0	0,0



Cod.	Tipologia forestale distribuita per fasce altimetriche	0 200	201 400	401 600	601 800	801 1000	1001 1200	1201 1400	1401 1600	1601 1800	1801 2000	2001 2200	2201 2400	2401 2600	2601 2800
1	Arbusteto a prevalenza di ginepri mesoxerofili	0,0	0,0	0,0	0,0	0,0	0,0	0,0	0,0	0,0	0,0	0,0	0,0	0,0	0,0
2	Arbusteto a prevalenza di ginepri nella fascia montana e submontana	0,0	0,0	0,0	0,0	0,0	0,0	0,0	0,0	0,0	0,0	0,0	0,0	0,0	0,0
3	Arbusteto a prevalenza di ginestre	0,0	0,0	6,2	15,2	8,4	0,0	0,0	0,0	0,0	0,0	0,0	0,0	0,0	0,0
4	Arbusteto a prevalenza di rose, rovi e prugnolo	0,0	0,0	0,0	0,0	0,0	0,0	0,0	0,0	0,0	0,0	0,0	0,0	0,0	0,0
5	Arbusteto a prevalenza di specie della macchia	0,0	0,0	0,0	0,0	0,0	0,0	0,0	0,0	0,0	0,0	0,0	0,0	0,0	0,0
6	Boscaglia pioniera calanchiva	0,0	0,0	0,0	0,1	0,0	0,0	0,0	0,0	0,0	0,0	0,0	0,0	0,0	0,0
7	Boschi di forra	0,0	0,0	0,0	0,0	0,0	0,0	0,0	0,0	0,0	0,0	0,0	0,0	0,0	0,0
8	Castagneto (neutrofilo-acidofilo)	0,0	0,0	0,0	0,0	0,0	0,0	0,0	0,0	0,0	0,0	0,0	0,0	0,0	0,0
9	Castagneto da frutto	0,0	0,0	0,0	0,0	0,0	0,0	0,0	0,0	0,0	0,0	0,0	0,0	0,0	0,0
10	Cerreta mesofila	0,0	0,1	0,0	0,0	0,0	0,0	0,0	0,0	0,0	0,0	0,0	0,0	0,0	0,0
11	Cerreta mesoxerofila	0,0	0,1	0,0	7,3	0,9	0,0	0,0	0,0	0,0	0,0	0,0	0,0	0,0	0,0
12	Faggeta altomontana rupestre	0,0	0,0	0,0	0,0	0,0	0,0	0,0	0,0	0,0	0,0	0,0	0,0	0,0	0,0
13	Faggeta montana (eutrofica-mesoneutrofila-acidofila)	0,0	0,0	0,0	0,0	0,0	0,0	0,0	0,0	0,0	0,0	0,0	0,0	0,0	0,0
14	Faggeta termofila e basso montana	0,0	0,0	0,0	0,0	0,0	0,0	0,0	0,0	0,0	0,0	0,0	0,0	0,0	0,0
15	Latifoglie di invasione miste e varie	0,0	11,2	14,7	18,2	1,9	0,0	0,0	0,0	0,0	0,0	0,0	0,0	0,0	0,0
16	Lecceta costiera termofila	0,0	0,0	0,0	0,0	0,0	0,0	0,0	0,0	0,0	0,0	0,0	0,0	0,0	0,0
17	Lecceta mesoxerofila	0,0	0,0	0,0	0,0	0,0	0,0	0,0	0,0	0,0	0,0	0,0	0,0	0,0	0,0
18	Lecceta rupicola	0,0	0,0	0,0	0,0	0,0	0,0	0,0	0,0	0,0	0,0	0,0	0,0	0,0	0,0
19	Mugheta appenninica	0,0	0,0	0,0	0,0	0,0	0,0	0,0	0,0	0,0	0,0	0,0	0,0	0,0	0,0
20	Orno-ostrieto pioniero	0,0	2,3	2,1	5,4	0,0	0,0	0,0	0,0	0,0	0,0	0,0	0,0	0,0	0,0
21	Ostrieto mesofilo	0,0	0,0	0,0	0,0	0,0	0,0	0,0	0,0	0,0	0,0	0,0	0,0	0,0	0,0
22	Ostrieto mesoxerofilo	0,0	0,0	0,0	0,0	0,0	0,0	0,0	0,0	0,0	0,0	0,0	0,0	0,0	0,0
23	Pineta naturale di pino nero di Villetta Barrea	0,0	0,0	0,0	0,0	0,0	0,0	0,0	0,0	0,0	0,0	0,0	0,0	0,0	0,0
24	Pioppeto di pioppo tremulo	0,0	0,0	0,0	0,0	0,0	0,0	0,0	0,0	0,0	0,0	0,0	0,0	0,0	0,0
25	Pioppo-saliceto ripariale	0,0	25,9	2,4	1,0	0,0	0,0	0,0	0,0	0,0	0,0	0,0	0,0	0,0	0,0
26	Querceto a roverella pioniero	0,0	13,5	13,8	17,4	1,1	0,0	0,0	0,0	0,0	0,0	0,0	0,0	0,0	0,0
27	Querceto a roverella tipico	0,0	0,0	0,0	0,0	0,0	0,0	0,0	0,0	0,0	0,0	0,0	0,0	0,0	0,0
28	Querceto di roverella mesoxerofilo	0,0	57,0	123,3	58,9	2,6	0,0	0,0	0,0	0,0	0,0	0,0	0,0	0,0	0,0
29	Rimboschimento di conifere mediterranee	0,0	0,5	0,0	0,0	0,0	0,0	0,0	0,0	0,0	0,0	0,0	0,0	0,0	0,0
30	Rimboschimento di conifere nella fascia altocollinare e submontana	0,0	0,0	0,0	6,6	11,5	0,0	0,0	0,0	0,0	0,0	0,0	0,0	0,0	0,0
31	Rimboschimento di conifere nella fascia montana	0,0	0,0	0,0	0,0	0,0	0,0	0,0	0,0	0,0	0,0	0,0	0,0	0,0	0,0
32	Robinieta-aillanteto	0,0	0,0	0,0	0,0	0,0	0,0	0,0	0,0	0,0	0,0	0,0	0,0	0,0	0,0
33	Variante Abete bianco	0,0	0,0	0,0	0,0	0,0	0,0	0,0	0,0	0,0	0,0	0,0	0,0	0,0	0,0

