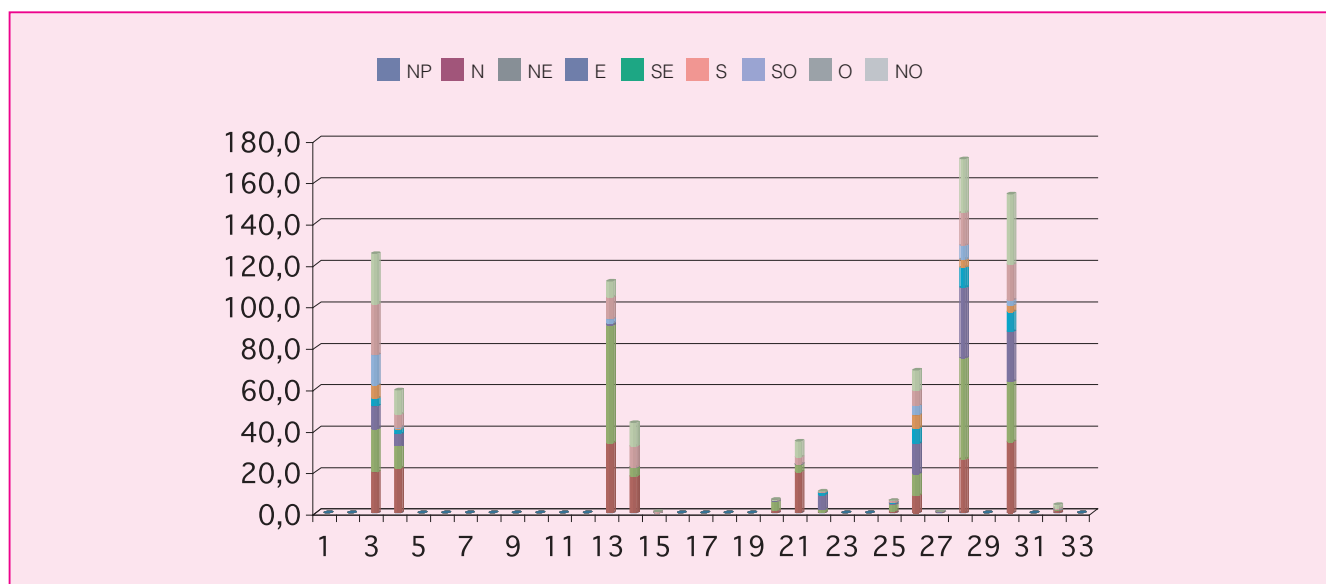
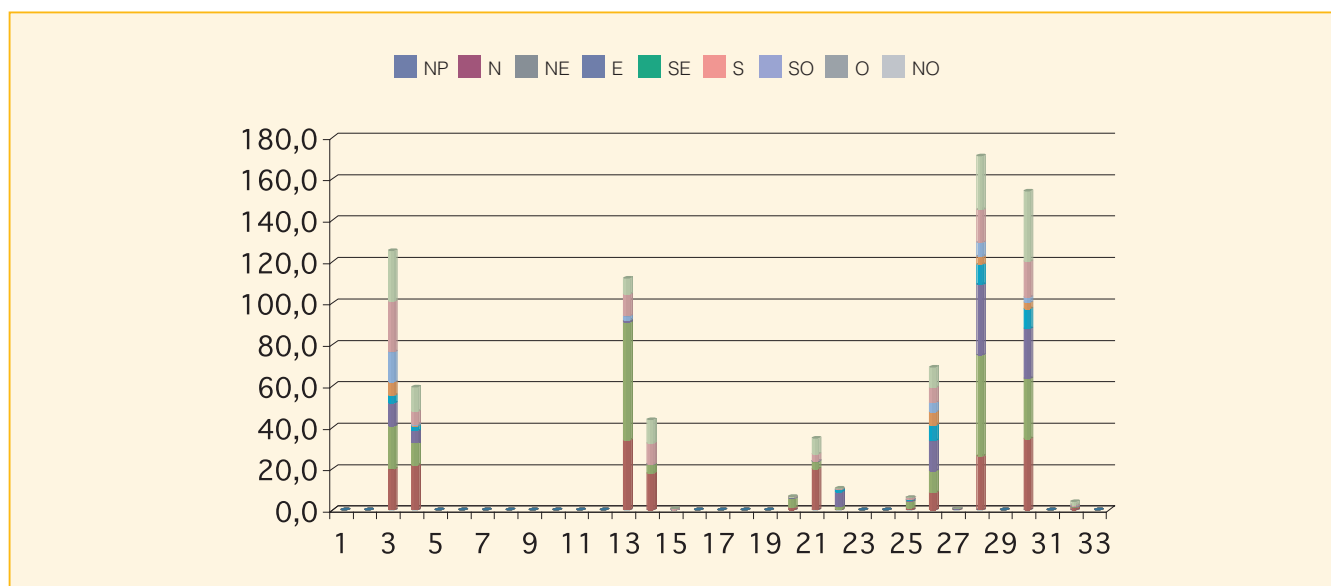


Cod.	Tipologia forestale	Superficie (Ha)
1	Arbusteto a prevalenza di ginepri mesoxerofili	0,0
2	Arbusteto a prevalenza di ginepri nella fascia montana e submontana	0,0
3	Arbusteto a prevalenza di ginestre	125,1
4	Arbusteto a prevalenza di rose, rovi e prugnolo	59,4
5	Arbusteto a prevalenza di specie della macchia	0,0
6	Boscaglia pioniera calanchiva	0,0
7	Boschi di forra	0,0
8	Castagneto (neutrofilo-acidofilo)	0,0
9	Castagneto da frutto	0,0
10	Cerreta mesofila	0,0
11	Cerreta mesoxerofila	0,0
12	Faggeta altomontana rupestre	0,0
13	Faggeta montana (eutrofica-mesoneutrofila-acidofila)	111,9
14	Faggeta termofila e basso montana	43,6
15	Latifoglie di invasione miste e varie	0,7
16	Lecceta costiera termofila	0,0
17	Lecceta mesoxerofila	0,0
18	Lecceta rupicola	0,0
19	Mugheta appenninica	0,0
20	Orno-ostrieto pioniero	6,6
21	Ostrieto mesofilo	34,6
22	Ostrieto mesoxerofilo	10,6
23	Pineta naturale di pino nero di Villetta Barrea	0,0
24	Pioppeto di pioppo tremulo	0,0
25	Pioppo-saliceto ripariale	6,1
26	Querceto a roverella pioniero	69,1
27	Querceto a roverella tipico	0,5
28	Querceto di roverella mesoxerofilo	170,9
29	Rimboschimento di conifere mediterranee	0,0
30	Rimboschimento di conifere nella fascia altocollinare e submontana	153,9
31	Rimboschimento di conifere nella fascia montana	0,0
32	Robinieta-aillanteto	4,0
33	Variante Abete bianco	0,0

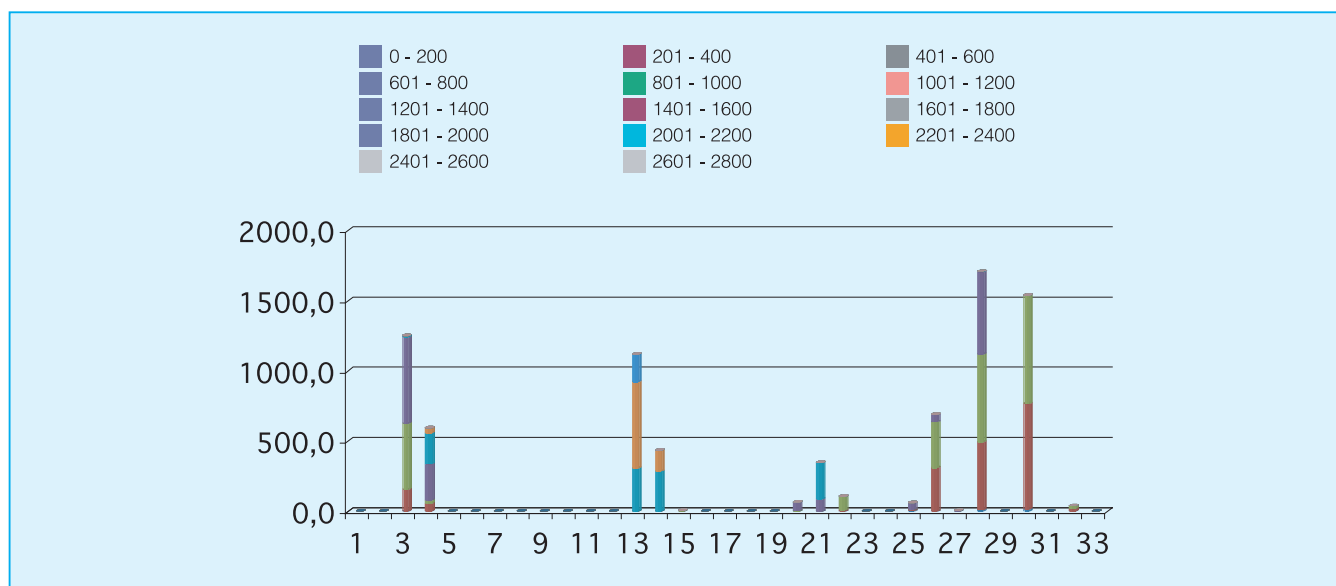
Cod.	Tipologia forestale distribuita per esposizione	NP	N	NE	E	SE	S	SO	O	NO
1	Arbusteto a prevalenza di ginepri mesoxerofili	0,0	0,0	0,0	0,0	0,0	0,0	0,0	0,0	0,0
2	Arbusteto a prevalenza di ginepri nella fascia montana e submontana	0,0	0,0	0,0	0,0	0,0	0,0	0,0	0,0	0,0
3	Arbusteto a prevalenza di ginestre	0,1	19,7	20,8	11,2	3,7	6,3	14,6	24,5	24,3
4	Arbusteto a prevalenza di rose, rovi e prugnolo	0,0	21,6	10,7	5,9	2,2	0,3	0,7	6,1	11,8
5	Arbusteto a prevalenza di specie della macchia	0,0	0,0	0,0	0,0	0,0	0,0	0,0	0,0	0,0
6	Boscaglia pioniera calanchiva	0,0	0,0	0,0	0,0	0,0	0,0	0,0	0,0	0,0
7	Boschi di forra	0,0	0,0	0,0	0,0	0,0	0,0	0,0	0,0	0,0
8	Castagneto (neutrofilo-acidofilo)	0,0	0,0	0,0	0,0	0,0	0,0	0,0	0,0	0,0
9	Castagneto da frutto	0,0	0,0	0,0	0,0	0,0	0,0	0,0	0,0	0,0
10	Cerreta mesofila	0,0	0,0	0,0	0,0	0,0	0,0	0,0	0,0	0,0
11	Cerreta mesoxerofila	0,0	0,0	0,0	0,0	0,0	0,0	0,0	0,0	0,0
12	Faggeta altomontana rupestre	0,0	0,0	0,0	0,0	0,0	0,0	0,0	0,0	0,0
13	Faggeta montana (eutrofica-mesoneutrofila-acidofila)	0,0	33,8	56,8	1,0	0,0	0,0	2,0	10,6	7,7
14	Faggeta termofila e basso montana	0,0	17,6	4,4	0,0	0,0	0,0	0,0	10,0	11,5
15	Latifoglie di invasione miste e varie	0,0	0,0	0,0	0,1	0,0	0,0	0,1	0,4	0,1
16	Lecceta costiera termofila	0,0	0,0	0,0	0,0	0,0	0,0	0,0	0,0	0,0
17	Lecceta mesoxerofila	0,0	0,0	0,0	0,0	0,0	0,0	0,0	0,0	0,0
18	Lecceta rupicola	0,0	0,0	0,0	0,0	0,0	0,0	0,0	0,0	0,0
19	Mugheta appenninica	0,0	0,0	0,0	0,0	0,0	0,0	0,0	0,0	0,0
20	Orno-ostrieto pioniero	0,0	1,4	4,2	0,3	0,0	0,0	0,0	0,4	0,3
21	Ostrieto mesofilo	0,0	19,8	3,6	0,1	0,0	0,1	0,0	3,2	7,8
22	Ostrieto mesoxerofilo	0,0	0,3	1,3	7,1	1,1	0,1	0,0	0,4	0,3
23	Pineta naturale di pino nero di Villetta Barrea	0,0	0,0	0,0	0,0	0,0	0,0	0,0	0,0	0,0
24	Pioppeto di pioppo tremulo	0,0	0,0	0,0	0,0	0,0	0,0	0,0	0,0	0,0
25	Pioppo-saliceto ripariale	0,0	1,1	3,0	0,7	0,1	0,0	0,2	0,7	0,2
26	Querceto a roverella pioniero	0,0	8,5	10,4	14,7	7,3	6,4	4,6	7,4	9,9
27	Querceto a roverella tipico	0,0	0,2	0,3	0,0	0,0	0,0	0,0	0,0	0,0
28	Querceto di roverella mesoxerofilo	0,0	26,0	48,7	34,1	9,8	4,0	6,6	15,9	25,8
29	Rimboschimento di conifere mediterranee	0,0	0,0	0,0	0,0	0,0	0,0	0,0	0,0	0,0
30	Rimboschimento di conifere nella fascia altocollinare e submontana	0,0	34,4	29,0	24,3	9,5	2,9	2,5	17,5	33,8
31	Rimboschimento di conifere nella fascia montana	0,0	0,0	0,0	0,0	0,0	0,0	0,0	0,0	0,0
32	Robiniето-aillanteto	0,0	1,3	0,2	0,0	0,0	0,0	0,2	0,8	1,4
33	Variante Abete bianco	0,0	0,0	0,0	0,0	0,0	0,0	0,0	0,0	0,0

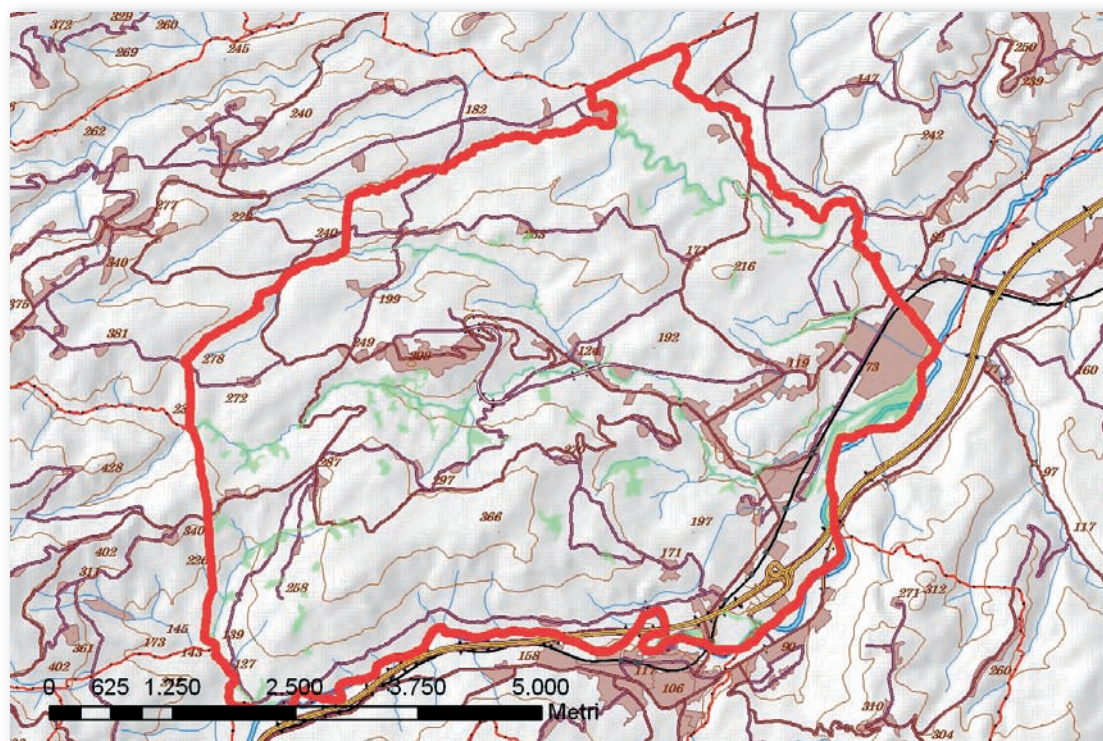


Cod.	Tipologia forestale distribuita per pendenza (gradi)	0-5	5-10	10-15	15-20	20-25	25-30	30-35	35-40	40-45	45-90
1	Arbusteto a prevalenza di ginepri mesoxerofili	0,0	0,0	0,0	0,0	0,0	0,0	0,0	0,0	0,0	0,0
2	Arbusteto a prevalenza di ginepri nella fascia montana e submontana	0,0	0,0	0,0	0,0	0,0	0,0	0,0	0,0	0,0	0,0
3	Arbusteto a prevalenza di ginestre	5,0	37,5	42,0	22,9	10,2	4,4	2,1	0,7	0,2	0,1
4	Arbusteto a prevalenza di rose, rovi e prugnolo	1,5	9,6	15,1	12,5	7,5	4,2	3,4	2,6	1,3	1,6
5	Arbusteto a prevalenza di specie della macchia	0,0	0,0	0,0	0,0	0,0	0,0	0,0	0,0	0,0	0,0
6	Boscaglia pioniera calanchiva	0,0	0,0	0,0	0,0	0,0	0,0	0,0	0,0	0,0	0,0
7	Boschi di forra	0,0	0,0	0,0	0,0	0,0	0,0	0,0	0,0	0,0	0,0
8	Castagneto (neutrofilo-acidofilo)	0,0	0,0	0,0	0,0	0,0	0,0	0,0	0,0	0,0	0,0
9	Castagneto da frutto	0,0	0,0	0,0	0,0	0,0	0,0	0,0	0,0	0,0	0,0
10	Cerreta mesofila	0,0	0,0	0,0	0,0	0,0	0,0	0,0	0,0	0,0	0,0
11	Cerreta mesoxerofila	0,0	0,0	0,0	0,0	0,0	0,0	0,0	0,0	0,0	0,0
12	Faggeta altomontana rupestre	0,0	0,0	0,0	0,0	0,0	0,0	0,0	0,0	0,0	0,0
13	Faggeta montana (eutrofica-mesoneutrofila-acidofila)	0,5	3,3	7,1	10,2	10,5	16,6	22,2	24,2	14,2	3,1
14	Faggeta termofila e basso montana	0,1	1,5	3,3	8,0	9,6	8,0	6,5	4,1	1,9	0,7
15	Latifoglie di invasione miste e varie	0,0	0,3	0,3	0,1	0,0	0,0	0,0	0,0	0,0	0,0
16	Lecceta costiera termofila	0,0	0,0	0,0	0,0	0,0	0,0	0,0	0,0	0,0	0,0
17	Lecceta mesoxerofila	0,0	0,0	0,0	0,0	0,0	0,0	0,0	0,0	0,0	0,0
18	Lecceta rupicola	0,0	0,0	0,0	0,0	0,0	0,0	0,0	0,0	0,0	0,0
19	Mugheta appenninica	0,0	0,0	0,0	0,0	0,0	0,0	0,0	0,0	0,0	0,0
20	Orno-ostrieto pioniero	0,0	0,6	0,7	0,5	0,8	1,0	1,4	1,0	0,4	0,2
21	Ostrieto mesofilo	0,8	3,1	5,4	6,3	5,7	4,8	2,8	1,9	2,0	1,9
22	Ostrieto mesoxerofilo	0,0	0,3	1,1	1,3	1,1	1,0	1,5	1,4	1,1	1,8
23	Pineta naturale di pino nero di Villetta Barrea	0,0	0,0	0,0	0,0	0,0	0,0	0,0	0,0	0,0	0,0
24	Pioppeto di pioppo tremulo	0,0	0,0	0,0	0,0	0,0	0,0	0,0	0,0	0,0	0,0
25	Pioppo-saliceto ripariale	0,2	0,3	0,3	0,4	0,5	0,6	0,9	1,0	0,9	1,0
26	Querceto a roverella pioniero	1,3	10,1	15,6	11,9	8,4	5,3	4,9	3,6	3,0	4,9
27	Querceto a roverella tipico	0,0	0,0	0,0	0,0	0,0	0,1	0,1	0,1	0,1	0,1
28	Querceto di roverella mesoxerofilo	6,0	25,3	44,6	35,3	22,4	14,5	10,1	6,1	3,6	2,8
29	Rimboschimento di conifere mediterranee	0,0	0,0	0,0	0,0	0,0	0,0	0,0	0,0	0,0	0,0
30	Rimboschimento di conifere nella fascia altocollinare e submontana	3,3	16,9	28,3	27,3	23,3	16,9	13,1	9,1	6,3	9,2
31	Rimboschimento di conifere nella fascia montana	0,0	0,0	0,0	0,0	0,0	0,0	0,0	0,0	0,0	0,0
32	Robinieto-aillanteto	0,1	0,7	1,2	1,3	0,6	0,2	0,0	0,0	0,0	0,0
33	Variante Abete bianco	0,0	0,0	0,0	0,0	0,0	0,0	0,0	0,0	0,0	0,0



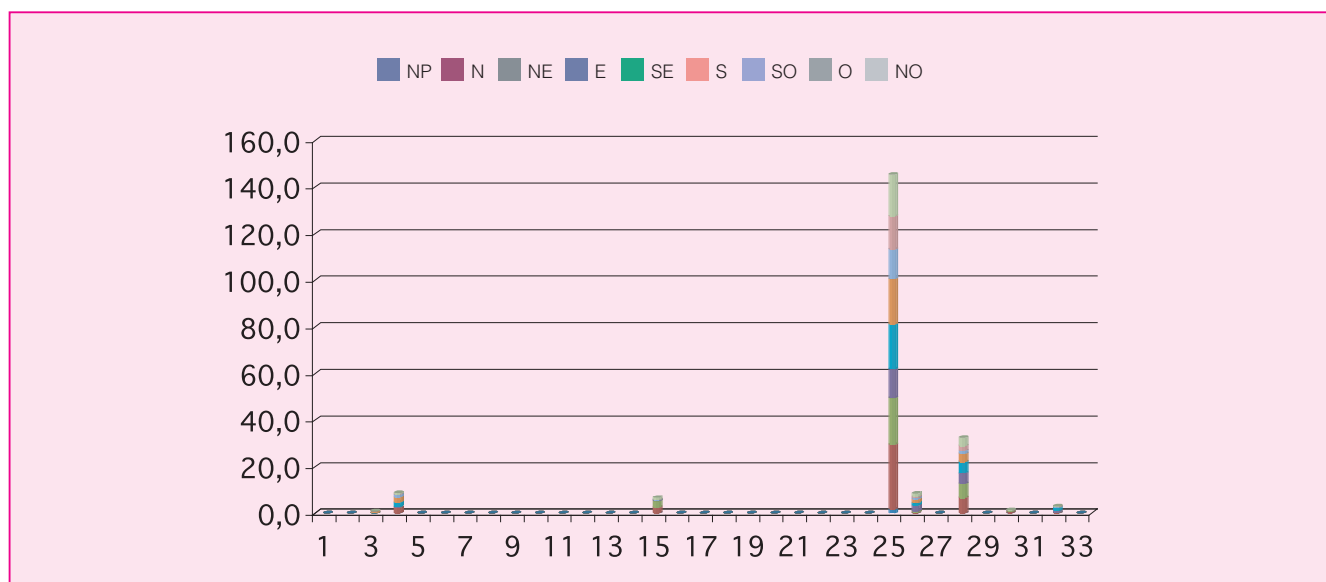
Cod.	Tipologia forestale distribuita per fasce altimetriche	0 200	201 400	401 600	601 800	801 1000	1001 1200	1201 1400	1401 1600	1601 1800	1801 2000	2001 2200	2201 2400	2401 2600	2601 2800
1	Arbusteto a prevalenza di ginepri mesoxerofili	0,0	0,0	0,0	0,0	0,0	0,0	0,0	0,0	0,0	0,0	0,0	0,0	0,0	0,0
2	Arbusteto a prevalenza di ginepri nella fascia montana e submontana	0,0	0,0	0,0	0,0	0,0	0,0	0,0	0,0	0,0	0,0	0,0	0,0	0,0	0,0
3	Arbusteto a prevalenza di ginestre	0,0	154,9	469,0	618,6	8,8	0,0	0,0	0,0	0,0	0,0	0,0	0,0	0,0	0,0
4	Arbusteto a prevalenza di rose, rovi e prugnolo	0,0	55,9	23,0	257,4	221,9	35,3	0,0	0,0	0,0	0,0	0,0	0,0	0,0	0,0
5	Arbusteto a prevalenza di specie della macchia	0,0	0,0	0,0	0,0	0,0	0,0	0,0	0,0	0,0	0,0	0,0	0,0	0,0	0,0
6	Boscaglia pioniera calanchiva	0,0	0,0	0,0	0,0	0,0	0,0	0,0	0,0	0,0	0,0	0,0	0,0	0,0	0,0
7	Boschi di forra	0,0	0,0	0,0	0,0	0,0	0,0	0,0	0,0	0,0	0,0	0,0	0,0	0,0	0,0
8	Castagneto (neutrofilo-acidofilo)	0,0	0,0	0,0	0,0	0,0	0,0	0,0	0,0	0,0	0,0	0,0	0,0	0,0	0,0
9	Castagneto da frutto	0,0	0,0	0,0	0,0	0,0	0,0	0,0	0,0	0,0	0,0	0,0	0,0	0,0	0,0
10	Cerreta mesofila	0,0	0,0	0,0	0,0	0,0	0,0	0,0	0,0	0,0	0,0	0,0	0,0	0,0	0,0
11	Cerreta mesoxerofila	0,0	0,0	0,0	0,0	0,0	0,0	0,0	0,0	0,0	0,0	0,0	0,0	0,0	0,0
12	Faggeta altomontana rupestre	0,0	0,0	0,0	0,0	0,0	0,0	0,0	0,0	0,0	0,0	0,0	0,0	0,0	0,0
13	Faggeta montana (eutrofica-mesoneutrofila-acidofila)	0,0	0,0	0,0	0,0	306,4	616,5	195,8	0,0	0,0	0,0	0,0	0,0	0,0	0,0
14	Faggeta termofila e basso montana	0,0	0,0	0,0	1,4	284,7	150,0	0,1	0,0	0,0	0,0	0,0	0,0	0,0	0,0
15	Latifoglie di invasione miste e varie	0,0	0,0	7,0	0,0	0,0	0,0	0,0	0,0	0,0	0,0	0,0	0,0	0,0	0,0
16	Lecceta costiera termofila	0,0	0,0	0,0	0,0	0,0	0,0	0,0	0,0	0,0	0,0	0,0	0,0	0,0	0,0
17	Lecceta mesoxerofila	0,0	0,0	0,0	0,0	0,0	0,0	0,0	0,0	0,0	0,0	0,0	0,0	0,0	0,0
18	Lecceta rupicola	0,0	0,0	0,0	0,0	0,0	0,0	0,0	0,0	0,0	0,0	0,0	0,0	0,0	0,0
19	Mugheta appenninica	0,0	0,0	0,0	0,0	0,0	0,0	0,0	0,0	0,0	0,0	0,0	0,0	0,0	0,0
20	Orno-ostrieto pioniero	0,0	0,0	5,2	60,8	0,2	0,0	0,0	0,0	0,0	0,0	0,0	0,0	0,0	0,0
21	Ostrieto mesofilo	0,0	0,0	0,0	89,7	256,8	0,0	0,0	0,0	0,0	0,0	0,0	0,0	0,0	0,0
22	Ostrieto mesoxerofilo	0,0	9,7	96,4	0,0	0,0	0,0	0,0	0,0	0,0	0,0	0,0	0,0	0,0	0,0
23	Pineta naturale di pino nero di Villetta Barrea	0,0	0,0	0,0	0,0	0,0	0,0	0,0	0,0	0,0	0,0	0,0	0,0	0,0	0,0
24	Pioppeto di pioppo tremulo	0,0	0,0	0,0	0,0	0,0	0,0	0,0	0,0	0,0	0,0	0,0	0,0	0,0	0,0
25	Pioppo-saliceto ripariale	5,4	9,6	0,0	43,0	2,9	0,0	0,0	0,0	0,0	0,0	0,0	0,0	0,0	0,0
26	Querceto a roverella pioniero	0,0	310,4	326,7	53,7	0,0	0,0	0,0	0,0	0,0	0,0	0,0	0,0	0,0	0,0
27	Querceto a roverella tipico	0,0	0,0	0,0	5,5	0,0	0,0	0,0	0,0	0,0	0,0	0,0	0,0	0,0	0,0
28	Querceto di roverella mesoxerofilo	9,2	485,7	622,9	590,2	0,6	0,0	0,0	0,0	0,0	0,0	0,0	0,0	0,0	0,0
29	Rimboschimento di conifere mediterranee	0,0	0,0	0,0	0,0	0,0	0,0	0,0	0,0	0,0	0,0	0,0	0,0	0,0	0,0
30	Rimboschimento di conifere nella fascia altocollinare e submontana	15,6	752,7	770,4	0,0	0,0	0,0	0,0	0,0	0,0	0,0	0,0	0,0	0,0	0,0
31	Rimboschimento di conifere nella fascia montana	0,0	0,0	0,0	0,0	0,0	0,0	0,0	0,0	0,0	0,0	0,0	0,0	0,0	0,0
32	Robinieta-aillanteto	0,0	18,7	21,4	0,0	0,0	0,0	0,0	0,0	0,0	0,0	0,0	0,0	0,0	0,0
33	Variante Abete bianco	0,0	0,0	0,0	0,0	0,0	0,0	0,0	0,0	0,0	0,0	0,0	0,0	0,0	0,0



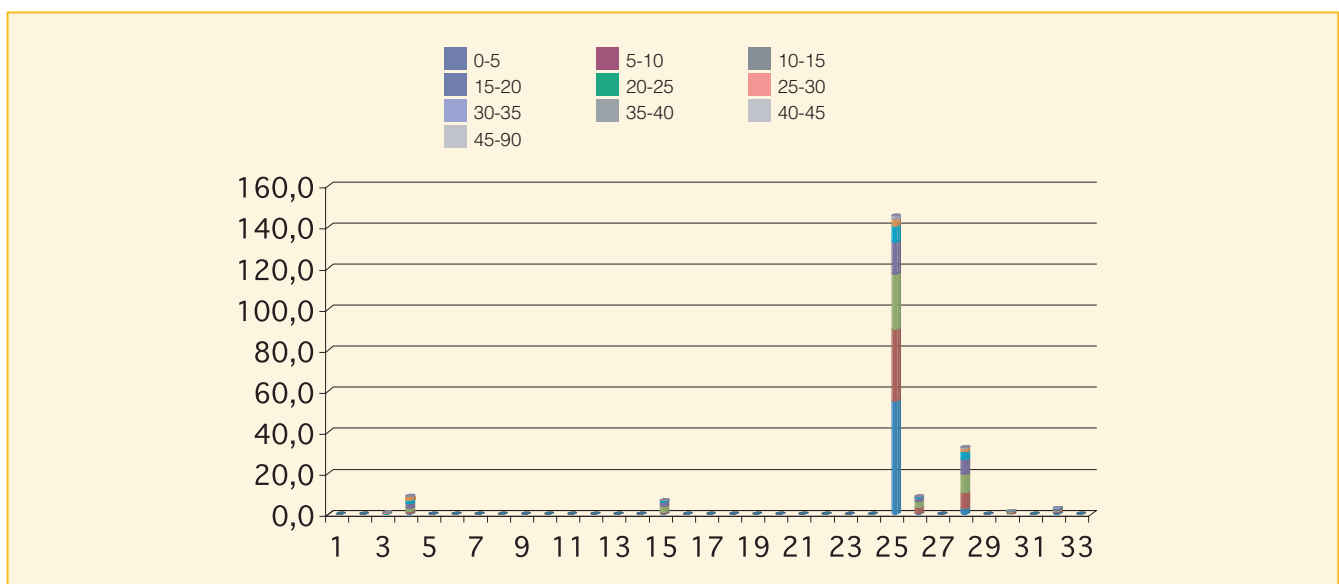


Cod.	Tipologia forestale	Superficie (Ha)
1	Arbusteto a prevalenza di ginepri mesoxerofili	0,0
2	Arbusteto a prevalenza di ginepri nella fascia montana e submontana	0,0
3	Arbusteto a prevalenza di ginestre	8,3
4	Arbusteto a prevalenza di rose, rovi e prugnolo	88,9
5	Arbusteto a prevalenza di specie della macchia	0,0
6	Boscaglia pioniera calanchiva	0,0
7	Boschi di forra	0,0
8	Castagneto (neutrofilo-acidofilo)	0,0
9	Castagneto da frutto	0,0
10	Cerreta mesofila	0,0
11	Cerreta mesoxerofila	0,0
12	Faggeta altomontana rupestre	0,0
13	Faggeta montana (eutrofica-mesoneutrofila-acidofila)	0,0
14	Faggeta termofila e basso montana	0,0
15	Latifoglie di invasione miste e varie	68,1
16	Lecceta costiera termofila	0,0
17	Lecceta mesoxerofila	0,0
18	Lecceta rupicola	0,0
19	Mugheta appenninica	0,0
20	Orno-ostrieto pioniero	0,0
21	Ostrieto mesofilo	0,0
22	Ostrieto mesoxerofilo	0,0
23	Pineta naturale di pino nero di Villetta Barrea	0,0
24	Pioppeto di pioppo tremulo	0,0
25	Pioppo-saliceto ripariale	1454,8
26	Querceto a roverella pioniero	85,8
27	Querceto a roverella tipico	0,0
28	Querceto di roverella mesoxerofilo	325,2
29	Rimboschimento di conifere mediterranee	0,0
30	Rimboschimento di conifere nella fascia altocollinare e submontana	15,2
31	Rimboschimento di conifere nella fascia montana	0,0
32	Robinieta-aillanteto	30,8
33	Variante Abete bianco	0,0

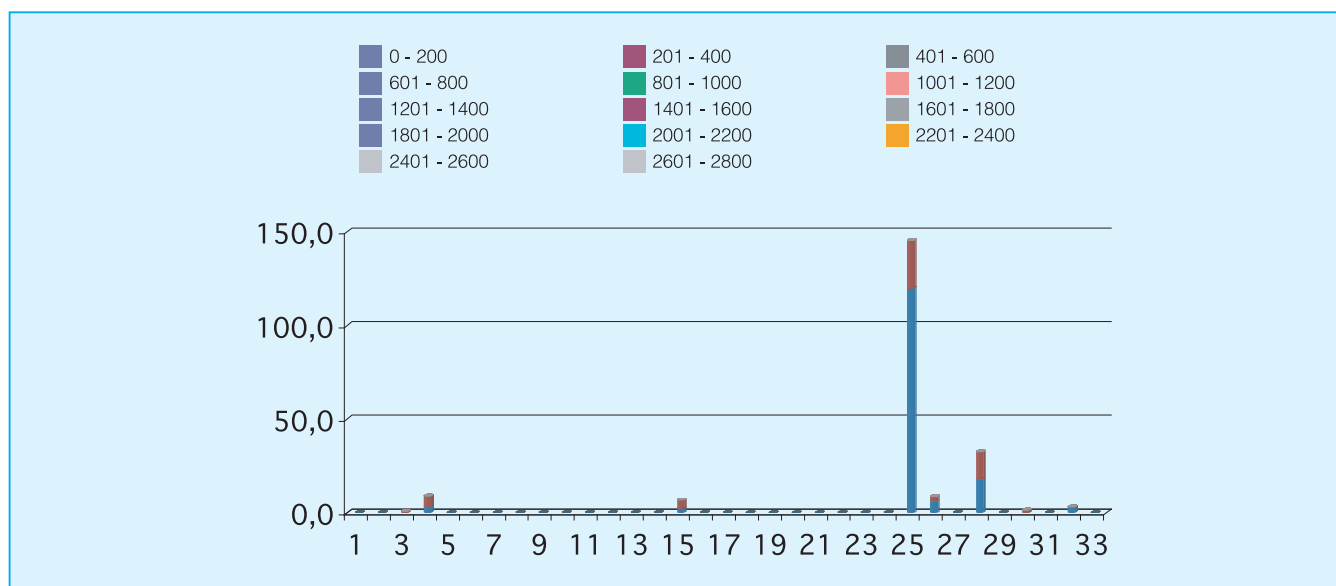
Cod.	Tipologia forestale distribuita per esposizione	NP	N	NE	E	SE	S	SO	O	NO
1	Arbusteto a prevalenza di ginepri mesoxerofili	0,0	0,0	0,0	0,0	0,0	0,0	0,0	0,0	0,0
2	Arbusteto a prevalenza di ginepri nella fascia montana e submontana	0,0	0,0	0,0	0,0	0,0	0,0	0,0	0,0	0,0
3	Arbusteto a prevalenza di ginestre	0,0	0,0	0,0	0,0	0,1	0,7	0,0	0,0	0,0
4	Arbusteto a prevalenza di rose, rovi e prugnolo	0,0	2,4	0,0	0,3	2,1	2,1	1,1	0,3	0,5
5	Arbusteto a prevalenza di specie della macchia	0,0	0,0	0,0	0,0	0,0	0,0	0,0	0,0	0,0
6	Boscaglia pioniera calanchiva	0,0	0,0	0,0	0,0	0,0	0,0	0,0	0,0	0,0
7	Boschi di forra	0,0	0,0	0,0	0,0	0,0	0,0	0,0	0,0	0,0
8	Castagneto (neutrofilo-acidofilo)	0,0	0,0	0,0	0,0	0,0	0,0	0,0	0,0	0,0
9	Castagneto da frutto	0,0	0,0	0,0	0,0	0,0	0,0	0,0	0,0	0,0
10	Cerreta mesofila	0,0	0,0	0,0	0,0	0,0	0,0	0,0	0,0	0,0
11	Cerreta mesoxerofila	0,0	0,0	0,0	0,0	0,0	0,0	0,0	0,0	0,0
12	Faggeta altomontana rupestre	0,0	0,0	0,0	0,0	0,0	0,0	0,0	0,0	0,0
13	Faggeta montana (eutrofica-mesoneutrofila-acidofila)	0,0	0,0	0,0	0,0	0,0	0,0	0,0	0,0	0,0
14	Faggeta termofila e basso montana	0,0	0,0	0,0	0,0	0,0	0,0	0,0	0,0	0,0
15	Latifoglie di invasione miste e varie	0,0	2,5	2,7	0,4	0,0	0,0	0,2	0,1	0,9
16	Lecceta costiera termofila	0,0	0,0	0,0	0,0	0,0	0,0	0,0	0,0	0,0
17	Lecceta mesoxerofila	0,0	0,0	0,0	0,0	0,0	0,0	0,0	0,0	0,0
18	Lecceta rupicola	0,0	0,0	0,0	0,0	0,0	0,0	0,0	0,0	0,0
19	Mugheta appenninica	0,0	0,0	0,0	0,0	0,0	0,0	0,0	0,0	0,0
20	Orno-ostrieto pioniero	0,0	0,0	0,0	0,0	0,0	0,0	0,0	0,0	0,0
21	Ostrieto mesofilo	0,0	0,0	0,0	0,0	0,0	0,0	0,0	0,0	0,0
22	Ostrieto mesoxerofilo	0,0	0,0	0,0	0,0	0,0	0,0	0,0	0,0	0,0
23	Pineta naturale di pino nero di Villetta Barrea	0,0	0,0	0,0	0,0	0,0	0,0	0,0	0,0	0,0
24	Pioppeto di pioppo tremulo	0,0	0,0	0,0	0,0	0,0	0,0	0,0	0,0	0,0
25	Pioppo-saliceto ripariale	1,7	27,8	20,0	12,3	19,2	19,6	12,6	14,1	18,1
26	Querceto a roverella pioniero	0,0	0,3	0,7	2,4	1,2	1,6	0,6	0,4	1,5
27	Querceto a roverella tipico	0,0	0,0	0,0	0,0	0,0	0,0	0,0	0,0	0,0
28	Querceto di roverella mesoxerofilo	0,0	6,7	6,0	4,6	4,8	3,7	1,1	2,0	3,6
29	Rimboschimento di conifere mediterranee	0,0	0,0	0,0	0,0	0,0	0,0	0,0	0,0	0,0
30	Rimboschimento di conifere nella fascia altocollinare e submontana	0,0	0,6	0,5	0,0	0,0	0,0	0,0	0,0	0,3
31	Rimboschimento di conifere nella fascia montana	0,0	0,0	0,0	0,0	0,0	0,0	0,0	0,0	0,0
32	Robiniето-aillanteto	0,0	0,2	0,2	0,7	1,2	0,3	0,0	0,1	0,3
33	Variante Abete bianco	0,0	0,0	0,0	0,0	0,0	0,0	0,0	0,0	0,0



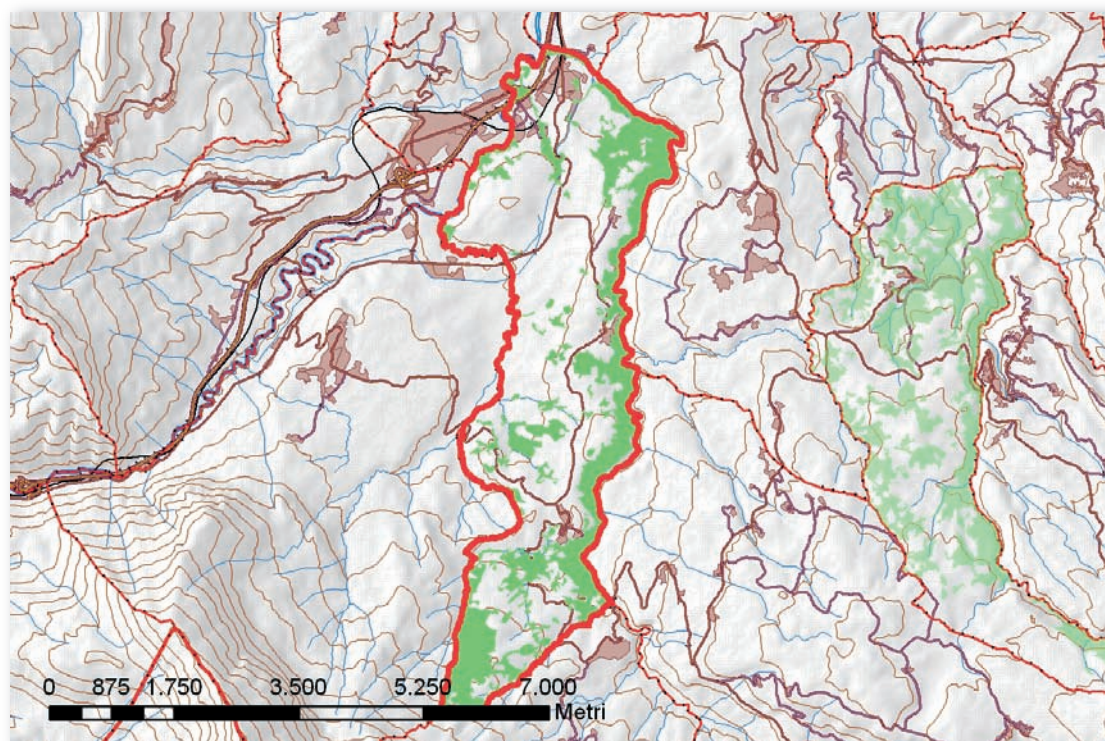
Cod.	Tipologia forestale distribuita per pendenza (gradi)	0-5	5-10	10-15	15-20	20-25	25-30	30-35	35-40	40-45	45-90
1	Arbusteto a prevalenza di ginepri mesoxerofili	0,0	0,0	0,0	0,0	0,0	0,0	0,0	0,0	0,0	0,0
2	Arbusteto a prevalenza di ginepri nella fascia montana e submontana	0,0	0,0	0,0	0,0	0,0	0,0	0,0	0,0	0,0	0,0
3	Arbusteto a prevalenza di ginestre	0,0	0,0	0,1	0,1	0,3	0,2	0,1	0,1	0,0	0,0
4	Arbusteto a prevalenza di rose, rovi e prugnolo	0,3	0,9	1,7	2,0	1,8	1,5	0,4	0,1	0,0	0,0
5	Arbusteto a prevalenza di specie della macchia	0,0	0,0	0,0	0,0	0,0	0,0	0,0	0,0	0,0	0,0
6	Boscaglia pioniera calanchiva	0,0	0,0	0,0	0,0	0,0	0,0	0,0	0,0	0,0	0,0
7	Boschi di forra	0,0	0,0	0,0	0,0	0,0	0,0	0,0	0,0	0,0	0,0
8	Castagneto (neutrofilo-acidofilo)	0,0	0,0	0,0	0,0	0,0	0,0	0,0	0,0	0,0	0,0
9	Castagneto da frutto	0,0	0,0	0,0	0,0	0,0	0,0	0,0	0,0	0,0	0,0
10	Cerreta mesofila	0,0	0,0	0,0	0,0	0,0	0,0	0,0	0,0	0,0	0,0
11	Cerreta mesoxerofila	0,0	0,0	0,0	0,0	0,0	0,0	0,0	0,0	0,0	0,0
12	Faggeta altomontana rupestre	0,0	0,0	0,0	0,0	0,0	0,0	0,0	0,0	0,0	0,0
13	Faggeta montana (eutrofica-mesoneutrofila-acidofila)	0,0	0,0	0,0	0,0	0,0	0,0	0,0	0,0	0,0	0,0
14	Faggeta termofila e basso montana	0,0	0,0	0,0	0,0	0,0	0,0	0,0	0,0	0,0	0,0
15	Latifoglie di invasione miste e varie	0,4	0,6	2,7	2,2	0,7	0,2	0,0	0,0	0,0	0,0
16	Lecceta costiera termofila	0,0	0,0	0,0	0,0	0,0	0,0	0,0	0,0	0,0	0,0
17	Lecceta mesoxerofila	0,0	0,0	0,0	0,0	0,0	0,0	0,0	0,0	0,0	0,0
18	Lecceta rupicola	0,0	0,0	0,0	0,0	0,0	0,0	0,0	0,0	0,0	0,0
19	Mugheta appenninica	0,0	0,0	0,0	0,0	0,0	0,0	0,0	0,0	0,0	0,0
20	Orno-ostrieto pioniero	0,0	0,0	0,0	0,0	0,0	0,0	0,0	0,0	0,0	0,0
21	Ostrieto mesofilo	0,0	0,0	0,0	0,0	0,0	0,0	0,0	0,0	0,0	0,0
22	Ostrieto mesoxerofilo	0,0	0,0	0,0	0,0	0,0	0,0	0,0	0,0	0,0	0,0
23	Pineta naturale di pino nero di Villetta Barrea	0,0	0,0	0,0	0,0	0,0	0,0	0,0	0,0	0,0	0,0
24	Pioppeto di pioppo tremulo	0,0	0,0	0,0	0,0	0,0	0,0	0,0	0,0	0,0	0,0
25	Pioppo-saliceto ripariale	55,2	34,7	27,3	15,5	7,9	3,3	1,3	0,2	0,1	0,0
26	Querceto a roverella pioniero	0,3	2,9	2,9	1,7	0,5	0,2	0,0	0,0	0,0	0,0
27	Querceto a roverella tipico	0,0	0,0	0,0	0,0	0,0	0,0	0,0	0,0	0,0	0,0
28	Querceto di roverella mesoxerofilo	2,8	7,4	9,3	7,1	3,7	1,7	0,4	0,1	0,0	0,0
29	Rimboschimento di conifere mediterranee	0,0	0,0	0,0	0,0	0,0	0,0	0,0	0,0	0,0	0,0
30	Rimboschimento di conifere nella fascia altocollinare e submontana	0,1	0,9	0,2	0,2	0,1	0,0	0,0	0,0	0,0	0,0
31	Rimboschimento di conifere nella fascia montana	0,0	0,0	0,0	0,0	0,0	0,0	0,0	0,0	0,0	0,0
32	Robinieta-aillanteto	0,8	0,6	0,5	0,5	0,4	0,2	0,1	0,0	0,0	0,0
33	Variante Abete bianco	0,0	0,0	0,0	0,0	0,0	0,0	0,0	0,0	0,0	0,0



Cod.	Tipologia forestale distribuita per fasce altimetriche	0 200	201 400	401 600	601 800	801 1000	1001 1200	1201 1400	1401 1600	1601 1800	1801 2000	2001 2200	2201 2400	2401 2600	2601 2800
1	Arbusteto a prevalenza di ginepri mesoxerofili	0,0	0,0	0,0	0,0	0,0	0,0	0,0	0,0	0,0	0,0	0,0	0,0	0,0	0,0
2	Arbusteto a prevalenza di ginepri nella fascia montana e submontana	0,0	0,0	0,0	0,0	0,0	0,0	0,0	0,0	0,0	0,0	0,0	0,0	0,0	0,0
3	Arbusteto a prevalenza di ginestre	0,0	0,8	0,0	0,0	0,0	0,0	0,0	0,0	0,0	0,0	0,0	0,0	0,0	0,0
4	Arbusteto a prevalenza di rose, rovi e prugnolo	3,5	5,4	0,0	0,0	0,0	0,0	0,0	0,0	0,0	0,0	0,0	0,0	0,0	0,0
5	Arbusteto a prevalenza di specie della macchia	0,0	0,0	0,0	0,0	0,0	0,0	0,0	0,0	0,0	0,0	0,0	0,0	0,0	0,0
6	Boscaglia pioniera calanchiva	0,0	0,0	0,0	0,0	0,0	0,0	0,0	0,0	0,0	0,0	0,0	0,0	0,0	0,0
7	Boschi di forra	0,0	0,0	0,0	0,0	0,0	0,0	0,0	0,0	0,0	0,0	0,0	0,0	0,0	0,0
8	Castagneto (neutrofilo-acidofilo)	0,0	0,0	0,0	0,0	0,0	0,0	0,0	0,0	0,0	0,0	0,0	0,0	0,0	0,0
9	Castagneto da frutto	0,0	0,0	0,0	0,0	0,0	0,0	0,0	0,0	0,0	0,0	0,0	0,0	0,0	0,0
10	Cerreta mesofila	0,0	0,0	0,0	0,0	0,0	0,0	0,0	0,0	0,0	0,0	0,0	0,0	0,0	0,0
11	Cerreta mesoxerofila	0,0	0,0	0,0	0,0	0,0	0,0	0,0	0,0	0,0	0,0	0,0	0,0	0,0	0,0
12	Faggeta altomontana rupestre	0,0	0,0	0,0	0,0	0,0	0,0	0,0	0,0	0,0	0,0	0,0	0,0	0,0	0,0
13	Faggeta montana (eutrofica-mesoneutrofila-acidofila)	0,0	0,0	0,0	0,0	0,0	0,0	0,0	0,0	0,0	0,0	0,0	0,0	0,0	0,0
14	Faggeta termofila e basso montana	0,0	0,0	0,0	0,0	0,0	0,0	0,0	0,0	0,0	0,0	0,0	0,0	0,0	0,0
15	Latifoglie di invasione miste e varie	2,1	4,7	0,0	0,0	0,0	0,0	0,0	0,0	0,0	0,0	0,0	0,0	0,0	0,0
16	Lecceta costiera termofila	0,0	0,0	0,0	0,0	0,0	0,0	0,0	0,0	0,0	0,0	0,0	0,0	0,0	0,0
17	Lecceta mesoxerofila	0,0	0,0	0,0	0,0	0,0	0,0	0,0	0,0	0,0	0,0	0,0	0,0	0,0	0,0
18	Lecceta rupicola	0,0	0,0	0,0	0,0	0,0	0,0	0,0	0,0	0,0	0,0	0,0	0,0	0,0	0,0
19	Mugheta appenninica	0,0	0,0	0,0	0,0	0,0	0,0	0,0	0,0	0,0	0,0	0,0	0,0	0,0	0,0
20	Orno-ostrieto pioniero	0,0	0,0	0,0	0,0	0,0	0,0	0,0	0,0	0,0	0,0	0,0	0,0	0,0	0,0
21	Ostrieto mesofilo	0,0	0,0	0,0	0,0	0,0	0,0	0,0	0,0	0,0	0,0	0,0	0,0	0,0	0,0
22	Ostrieto mesoxerofilo	0,0	0,0	0,0	0,0	0,0	0,0	0,0	0,0	0,0	0,0	0,0	0,0	0,0	0,0
23	Pineta naturale di pino nero di Villetta Barrea	0,0	0,0	0,0	0,0	0,0	0,0	0,0	0,0	0,0	0,0	0,0	0,0	0,0	0,0
24	Pioppeto di pioppo tremulo	0,0	0,0	0,0	0,0	0,0	0,0	0,0	0,0	0,0	0,0	0,0	0,0	0,0	0,0
25	Pioppo-saliceto ripariale	120,1	25,4	0,0	0,0	0,0	0,0	0,0	0,0	0,0	0,0	0,0	0,0	0,0	0,0
26	Querceto a roverella pioniero	6,1	2,5	0,0	0,0	0,0	0,0	0,0	0,0	0,0	0,0	0,0	0,0	0,0	0,0
27	Querceto a roverella tipico	0,0	0,0	0,0	0,0	0,0	0,0	0,0	0,0	0,0	0,0	0,0	0,0	0,0	0,0
28	Querceto di roverella mesoxerofilo	17,9	14,6	0,0	0,0	0,0	0,0	0,0	0,0	0,0	0,0	0,0	0,0	0,0	0,0
29	Rimboschimento di conifere mediterranee	0,0	0,0	0,0	0,0	0,0	0,0	0,0	0,0	0,0	0,0	0,0	0,0	0,0	0,0
30	Rimboschimento di conifere nella fascia altocollinare e submontana	0,0	1,5	0,0	0,0	0,0	0,0	0,0	0,0	0,0	0,0	0,0	0,0	0,0	0,0
31	Rimboschimento di conifere nella fascia montana	0,0	0,0	0,0	0,0	0,0	0,0	0,0	0,0	0,0	0,0	0,0	0,0	0,0	0,0
32	Robinieto-aillanteto	3,1	0,0	0,0	0,0	0,0	0,0	0,0	0,0	0,0	0,0	0,0	0,0	0,0	0,0
33	Variante Abete bianco	0,0	0,0	0,0	0,0	0,0	0,0	0,0	0,0	0,0	0,0	0,0	0,0	0,0	0,0

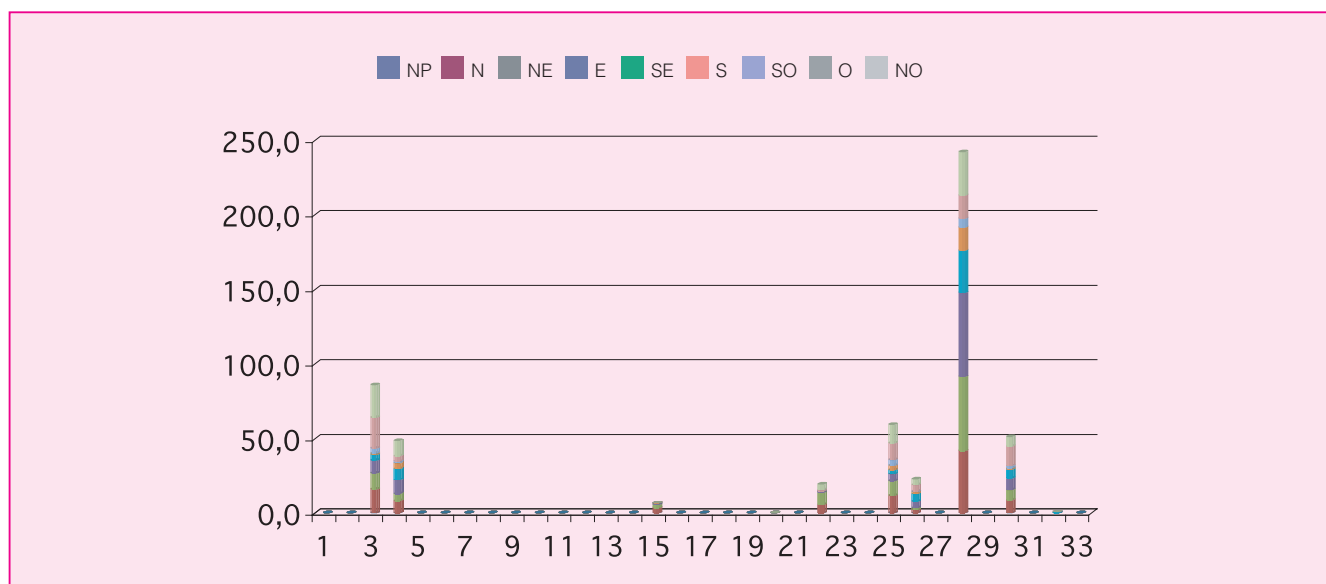




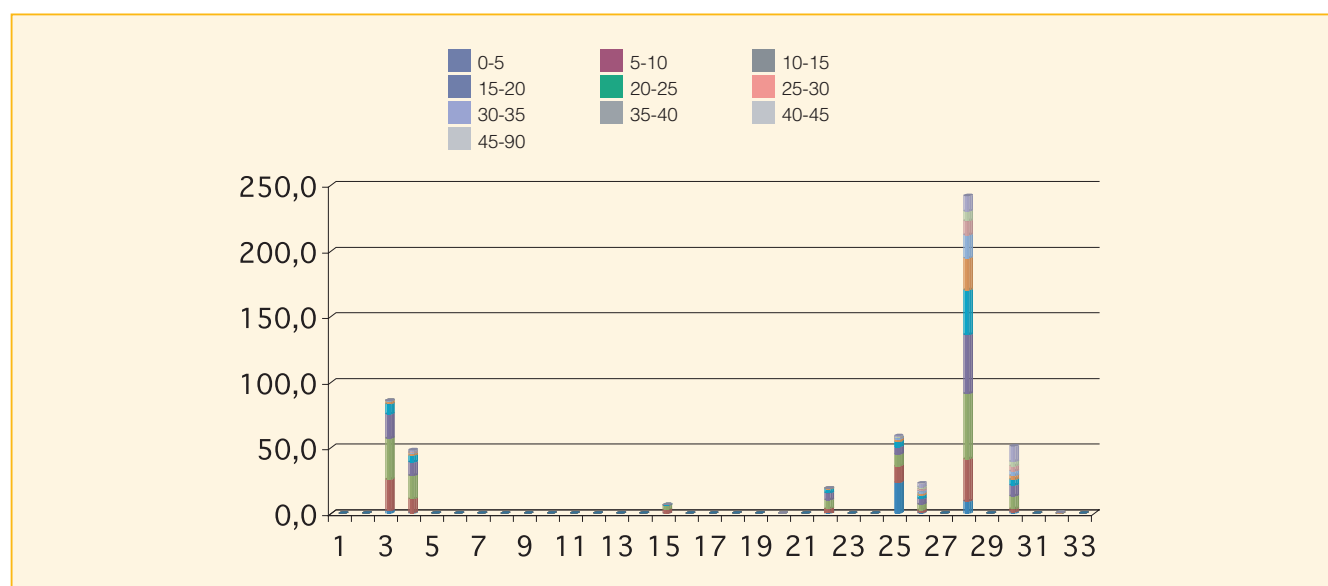


Cod.	Tipologia forestale	Superficie (Ha)
1	Arbusteto a prevalenza di ginepri mesoxerofili	0,0
2	Arbusteto a prevalenza di ginepri nella fascia montana e submontana	0,0
3	Arbusteto a prevalenza di ginestre	86,0
4	Arbusteto a prevalenza di rose, rovi e prugnolo	48,6
5	Arbusteto a prevalenza di specie della macchia	0,0
6	Boscaglia pioniera calanchiva	0,0
7	Boschi di forra	0,0
8	Castagneto (neutrofilo-acidofilo)	0,0
9	Castagneto da frutto	0,0
10	Cerreta mesofila	0,0
11	Cerreta mesoxerofila	0,0
12	Faggeta altomontana rupestre	0,0
13	Faggeta montana (eutrofica-mesoneutrofila-acidofila)	0,0
14	Faggeta termofila e basso montana	0,0
15	Latifoglie di invasione miste e varie	6,7
16	Lecceta costiera termofila	0,0
17	Lecceta mesoxerofila	0,0
18	Lecceta rupicola	0,0
19	Mugheta appenninica	0,0
20	Orno-ostrieto pioniero	0,1
21	Ostrieto mesofilo	0,0
22	Ostrieto mesoxerofilo	19,3
23	Pineta naturale di pino nero di Villetta Barrea	0,0
24	Pioppeto di pioppo tremulo	0,0
25	Pioppo-saliceto ripariale	59,4
26	Querceto a roverella pioniero	23,0
27	Querceto a roverella tipico	0,0
28	Querceto di roverella mesoxerofilo	242,1
29	Rimboschimento di conifere mediterranee	0,0
30	Rimboschimento di conifere nella fascia altocollinare e submontana	51,2
31	Rimboschimento di conifere nella fascia montana	0,0
32	Robinieta-ailanteto	0,7
33	Variante Abete bianco	0,0

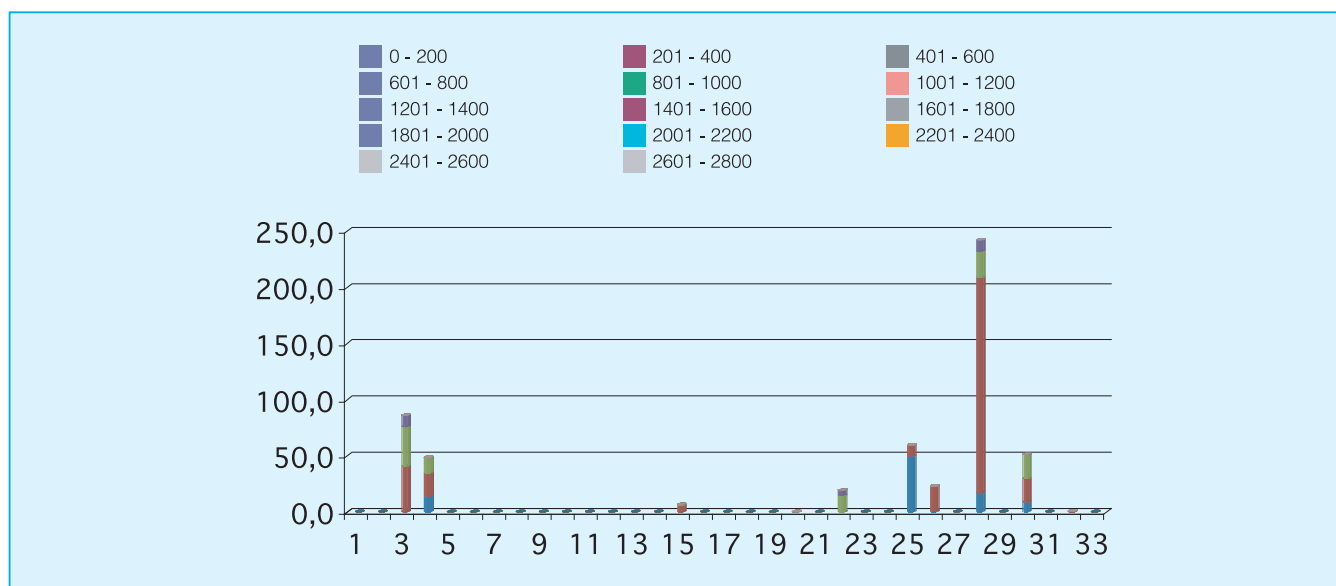
Cod.	Tipologia forestale distribuita per esposizione	NP	N	NE	E	SE	S	SO	O	NO
1	Arbusteto a prevalenza di ginepri mesoxerofili	0,0	0,0	0,0	0,0	0,0	0,0	0,0	0,0	0,0
2	Arbusteto a prevalenza di ginepri nella fascia montana e submontana	0,0	0,0	0,0	0,0	0,0	0,0	0,0	0,0	0,0
3	Arbusteto a prevalenza di ginestre	0,0	16,1	10,6	8,6	3,8	0,8	3,4	20,8	21,8
4	Arbusteto a prevalenza di rose, rovi e prugnolo	0,0	8,1	5,0	9,1	7,7	3,9	1,0	3,7	10,2
5	Arbusteto a prevalenza di specie della macchia	0,0	0,0	0,0	0,0	0,0	0,0	0,0	0,0	0,0
6	Boscaglia pioniera calanchiva	0,0	0,0	0,0	0,0	0,0	0,0	0,0	0,0	0,0
7	Boschi di forra	0,0	0,0	0,0	0,0	0,0	0,0	0,0	0,0	0,0
8	Castagneto (neutrofilo-acidofilo)	0,0	0,0	0,0	0,0	0,0	0,0	0,0	0,0	0,0
9	Castagneto da frutto	0,0	0,0	0,0	0,0	0,0	0,0	0,0	0,0	0,0
10	Cerreta mesofila	0,0	0,0	0,0	0,0	0,0	0,0	0,0	0,0	0,0
11	Cerreta mesoxerofila	0,0	0,0	0,0	0,0	0,0	0,0	0,0	0,0	0,0
12	Faggeta altomontana rupestre	0,0	0,0	0,0	0,0	0,0	0,0	0,0	0,0	0,0
13	Faggeta montana (eutrofica-mesoneutrofila-acidofila)	0,0	0,0	0,0	0,0	0,0	0,0	0,0	0,0	0,0
14	Faggeta termofila e basso montana	0,0	0,0	0,0	0,0	0,0	0,0	0,0	0,0	0,0
15	Latifoglie di invasione miste e varie	0,0	3,6	2,0	1,0	0,0	0,0	0,0	0,0	0,0
16	Lecceta costiera termofila	0,0	0,0	0,0	0,0	0,0	0,0	0,0	0,0	0,0
17	Lecceta mesoxerofila	0,0	0,0	0,0	0,0	0,0	0,0	0,0	0,0	0,0
18	Lecceta rupicola	0,0	0,0	0,0	0,0	0,0	0,0	0,0	0,0	0,0
19	Mugheta appenninica	0,0	0,0	0,0	0,0	0,0	0,0	0,0	0,0	0,0
20	Orno-ostrieto pioniero	0,0	0,0	0,0	0,0	0,0	0,0	0,0	0,0	0,0
21	Ostrieto mesofilo	0,0	0,0	0,0	0,0	0,0	0,0	0,0	0,0	0,0
22	Ostrieto mesoxerofilo	0,0	5,7	8,3	0,7	0,0	0,0	0,0	1,0	3,7
23	Pineta naturale di pino nero di Villetta Barrea	0,0	0,0	0,0	0,0	0,0	0,0	0,0	0,0	0,0
24	Pioppeto di pioppo tremulo	0,0	0,0	0,0	0,0	0,0	0,0	0,0	0,0	0,0
25	Pioppo-saliceto ripariale	0,1	11,5	9,9	4,5	2,9	2,9	3,8	11,2	12,4
26	Querceto a roverella pioniero	0,0	2,4	1,2	4,1	5,1	1,4	0,4	4,3	4,0
27	Querceto a roverella tipico	0,0	0,0	0,0	0,0	0,0	0,0	0,0	0,0	0,0
28	Querceto di roverella mesoxerofilo	0,0	41,8	49,6	56,4	28,1	15,7	6,1	15,4	29,0
29	Rimboschimento di conifere mediterranee	0,0	0,0	0,0	0,0	0,0	0,0	0,0	0,0	0,0
30	Rimboschimento di conifere nella fascia altocollinare e submontana	0,0	8,5	7,2	7,6	6,0	0,9	1,5	13,2	6,4
31	Rimboschimento di conifere nella fascia montana	0,0	0,0	0,0	0,0	0,0	0,0	0,0	0,0	0,0
32	Robiniето-aillanteto	0,0	0,0	0,0	0,2	0,5	0,0	0,0	0,0	0,0
33	Variante Abete bianco	0,0	0,0	0,0	0,0	0,0	0,0	0,0	0,0	0,0

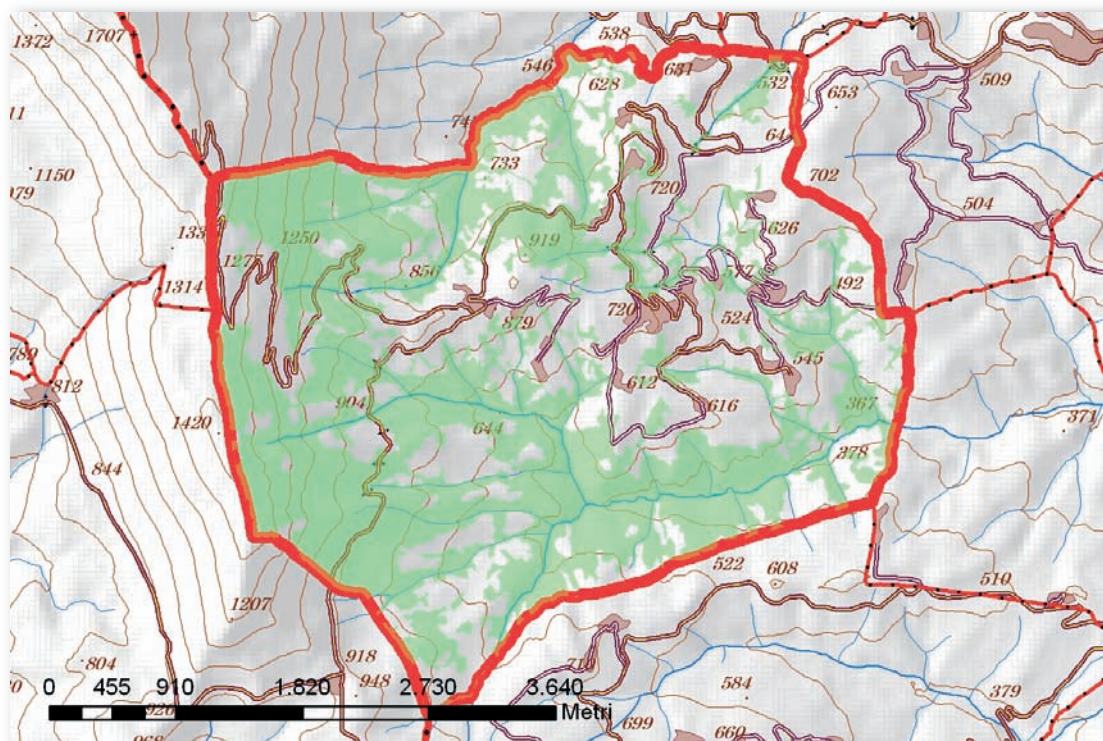


Cod.	Tipologia forestale distribuita per pendenza (gradi)	0-5	5-10	10-15	15-20	20-25	25-30	30-35	35-40	40-45	45-90
1	Arbusteto a prevalenza di ginepri mesoxerofili	0,0	0,0	0,0	0,0	0,0	0,0	0,0	0,0	0,0	0,0
2	Arbusteto a prevalenza di ginepri nella fascia montana e submontana	0,0	0,0	0,0	0,0	0,0	0,0	0,0	0,0	0,0	0,0
3	Arbusteto a prevalenza di ginestre	2,2	23,7	31,2	18,7	7,6	2,2	0,4	0,0	0,0	0,0
4	Arbusteto a prevalenza di rose, rovi e prugnolo	0,6	10,6	17,9	10,3	4,9	1,6	0,8	0,5	0,4	1,0
5	Arbusteto a prevalenza di specie della macchia	0,0	0,0	0,0	0,0	0,0	0,0	0,0	0,0	0,0	0,0
6	Boscaglia pioniera calanchiva	0,0	0,0	0,0	0,0	0,0	0,0	0,0	0,0	0,0	0,0
7	Boschi di forra	0,0	0,0	0,0	0,0	0,0	0,0	0,0	0,0	0,0	0,0
8	Castagneto (neutrofilo-acidofilo)	0,0	0,0	0,0	0,0	0,0	0,0	0,0	0,0	0,0	0,0
9	Castagneto da frutto	0,0	0,0	0,0	0,0	0,0	0,0	0,0	0,0	0,0	0,0
10	Cerreta mesofila	0,0	0,0	0,0	0,0	0,0	0,0	0,0	0,0	0,0	0,0
11	Cerreta mesoxerofila	0,0	0,0	0,0	0,0	0,0	0,0	0,0	0,0	0,0	0,0
12	Faggeta altomontana rupestre	0,0	0,0	0,0	0,0	0,0	0,0	0,0	0,0	0,0	0,0
13	Faggeta montana (eutrofica-mesoneutrofila-acidofila)	0,0	0,0	0,0	0,0	0,0	0,0	0,0	0,0	0,0	0,0
14	Faggeta termofila e basso montana	0,0	0,0	0,0	0,0	0,0	0,0	0,0	0,0	0,0	0,0
15	Latifoglie di invasione miste e varie	0,1	2,8	3,1	0,6	0,1	0,0	0,0	0,0	0,0	0,0
16	Lecceta costiera termofila	0,0	0,0	0,0	0,0	0,0	0,0	0,0	0,0	0,0	0,0
17	Lecceta mesoxerofila	0,0	0,0	0,0	0,0	0,0	0,0	0,0	0,0	0,0	0,0
18	Lecceta rupicola	0,0	0,0	0,0	0,0	0,0	0,0	0,0	0,0	0,0	0,0
19	Mugheta appenninica	0,0	0,0	0,0	0,0	0,0	0,0	0,0	0,0	0,0	0,0
20	Orno-ostrieto pioniero	0,0	0,0	0,0	0,0	0,0	0,0	0,0	0,0	0,0	0,0
21	Ostrieto mesofilo	0,0	0,0	0,0	0,0	0,0	0,0	0,0	0,0	0,0	0,0
22	Ostrieto mesoxerofilo	0,4	3,4	6,7	5,4	2,7	0,7	0,1	0,0	0,0	0,0
23	Pineta naturale di pino nero di Villetta Barrea	0,0	0,0	0,0	0,0	0,0	0,0	0,0	0,0	0,0	0,0
24	Pioppeto di pioppo tremulo	0,0	0,0	0,0	0,0	0,0	0,0	0,0	0,0	0,0	0,0
25	Pioppo-saliceto ripariale	23,5	12,9	8,6	6,0	3,5	2,0	1,0	0,5	0,3	0,9
26	Querceto a roverella pioniero	0,5	2,0	4,4	4,5	2,2	1,7	1,7	1,7	1,5	2,8
27	Querceto a roverella tipico	0,0	0,0	0,0	0,0	0,0	0,0	0,0	0,0	0,0	0,0
28	Querceto di roverella mesoxerofilo	9,5	32,1	49,9	44,8	34,2	24,1	17,6	11,1	7,3	11,5
29	Rimboschimento di conifere mediterranee	0,0	0,0	0,0	0,0	0,0	0,0	0,0	0,0	0,0	0,0
30	Rimboschimento di conifere nella fascia altocollinare e submontana	0,9	2,6	9,6	8,6	4,1	3,1	3,2	3,9	3,5	11,5
31	Rimboschimento di conifere nella fascia montana	0,0	0,0	0,0	0,0	0,0	0,0	0,0	0,0	0,0	0,0
32	Robinieta-aillanteto	0,0	0,1	0,0	0,0	0,1	0,1	0,2	0,1	0,1	0,0
33	Variante Abete bianco	0,0	0,0	0,0	0,0	0,0	0,0	0,0	0,0	0,0	0,0



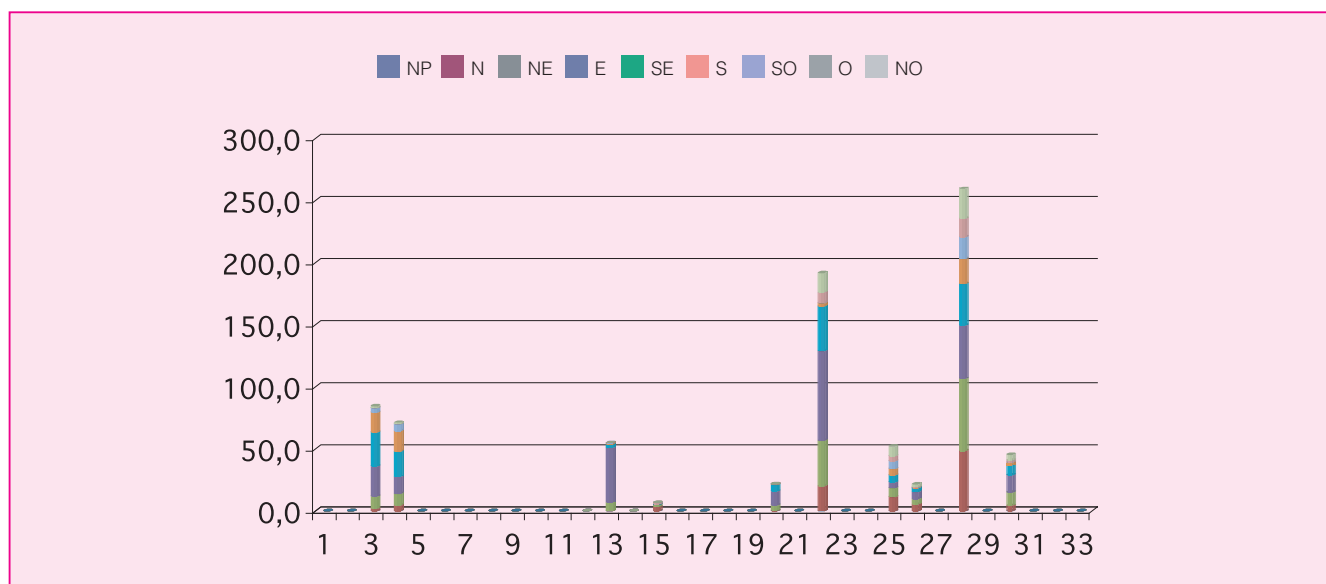
Cod.	Tipologia forestale distribuita per fasce altimetriche	0 200	201 400	401 600	601 800	801 1000	1001 1200	1201 1400	1401 1600	1601 1800	1801 2000	2001 2200	2201 2400	2401 2600	2601 2800
1	Arbusteto a prevalenza di ginepri mesoxerofili	0,0	0,0	0,0	0,0	0,0	0,0	0,0	0,0	0,0	0,0	0,0	0,0	0,0	0,0
2	Arbusteto a prevalenza di ginepri nella fascia montana e submontana	0,0	0,0	0,0	0,0	0,0	0,0	0,0	0,0	0,0	0,0	0,0	0,0	0,0	0,0
3	Arbusteto a prevalenza di ginestre	0,0	40,8	35,0	10,1	0,0	0,0	0,0	0,0	0,0	0,0	0,0	0,0	0,0	0,0
4	Arbusteto a prevalenza di rose, rovi e prugnolo	14,4	20,4	13,8	0,0	0,0	0,0	0,0	0,0	0,0	0,0	0,0	0,0	0,0	0,0
5	Arbusteto a prevalenza di specie della macchia	0,0	0,0	0,0	0,0	0,0	0,0	0,0	0,0	0,0	0,0	0,0	0,0	0,0	0,0
6	Boscaglia pioniera calanchiva	0,0	0,0	0,0	0,0	0,0	0,0	0,0	0,0	0,0	0,0	0,0	0,0	0,0	0,0
7	Boschi di forra	0,0	0,0	0,0	0,0	0,0	0,0	0,0	0,0	0,0	0,0	0,0	0,0	0,0	0,0
8	Castagneto (neutrofilo-acidofilo)	0,0	0,0	0,0	0,0	0,0	0,0	0,0	0,0	0,0	0,0	0,0	0,0	0,0	0,0
9	Castagneto da frutto	0,0	0,0	0,0	0,0	0,0	0,0	0,0	0,0	0,0	0,0	0,0	0,0	0,0	0,0
10	Cerreta mesofila	0,0	0,0	0,0	0,0	0,0	0,0	0,0	0,0	0,0	0,0	0,0	0,0	0,0	0,0
11	Cerreta mesoxerofila	0,0	0,0	0,0	0,0	0,0	0,0	0,0	0,0	0,0	0,0	0,0	0,0	0,0	0,0
12	Faggeta altomontana rupestre	0,0	0,0	0,0	0,0	0,0	0,0	0,0	0,0	0,0	0,0	0,0	0,0	0,0	0,0
13	Faggeta montana (eutrofica-mesoneutrofila-acidofila)	0,0	0,0	0,0	0,0	0,0	0,0	0,0	0,0	0,0	0,0	0,0	0,0	0,0	0,0
14	Faggeta termofila e basso montana	0,0	0,0	0,0	0,0	0,0	0,0	0,0	0,0	0,0	0,0	0,0	0,0	0,0	0,0
15	Latifoglie di invasione miste e varie	0,0	5,6	1,1	0,0	0,0	0,0	0,0	0,0	0,0	0,0	0,0	0,0	0,0	0,0
16	Lecceta costiera termofila	0,0	0,0	0,0	0,0	0,0	0,0	0,0	0,0	0,0	0,0	0,0	0,0	0,0	0,0
17	Lecceta mesoxerofila	0,0	0,0	0,0	0,0	0,0	0,0	0,0	0,0	0,0	0,0	0,0	0,0	0,0	0,0
18	Lecceta rupicola	0,0	0,0	0,0	0,0	0,0	0,0	0,0	0,0	0,0	0,0	0,0	0,0	0,0	0,0
19	Mugheta appenninica	0,0	0,0	0,0	0,0	0,0	0,0	0,0	0,0	0,0	0,0	0,0	0,0	0,0	0,0
20	Orno-ostrieto pioniero	0,0	0,1	0,0	0,0	0,0	0,0	0,0	0,0	0,0	0,0	0,0	0,0	0,0	0,0
21	Ostrieto mesofilo	0,0	0,0	0,0	0,0	0,0	0,0	0,0	0,0	0,0	0,0	0,0	0,0	0,0	0,0
22	Ostrieto mesoxerofilo	0,0	0,0	14,7	4,7	0,0	0,0	0,0	0,0	0,0	0,0	0,0	0,0	0,0	0,0
23	Pineta naturale di pino nero di Villetta Barrea	0,0	0,0	0,0	0,0	0,0	0,0	0,0	0,0	0,0	0,0	0,0	0,0	0,0	0,0
24	Pioppeto di pioppo tremulo	0,0	0,0	0,0	0,0	0,0	0,0	0,0	0,0	0,0	0,0	0,0	0,0	0,0	0,0
25	Pioppo-saliceto ripariale	49,5	9,8	0,0	0,0	0,0	0,0	0,0	0,0	0,0	0,0	0,0	0,0	0,0	0,0
26	Querceto a roverella pioniero	0,7	22,2	0,0	0,0	0,0	0,0	0,0	0,0	0,0	0,0	0,0	0,0	0,0	0,0
27	Querceto a roverella tipico	0,0	0,0	0,0	0,0	0,0	0,0	0,0	0,0	0,0	0,0	0,0	0,0	0,0	0,0
28	Querceto di roverella mesoxerofilo	17,3	191,4	23,6	9,8	0,0	0,0	0,0	0,0	0,0	0,0	0,0	0,0	0,0	0,0
29	Rimboscimento di conifere mediterranee	0,0	0,0	0,0	0,0	0,0	0,0	0,0	0,0	0,0	0,0	0,0	0,0	0,0	0,0
30	Rimboscimento di conifere nella fascia altocollinare e submontana	8,9	20,8	21,5	0,0	0,0	0,0	0,0	0,0	0,0	0,0	0,0	0,0	0,0	0,0
31	Rimboscimento di conifere nella fascia montana	0,0	0,0	0,0	0,0	0,0	0,0	0,0	0,0	0,0	0,0	0,0	0,0	0,0	0,0
32	Robinieta-aillanteto	0,0	0,7	0,0	0,0	0,0	0,0	0,0	0,0	0,0	0,0	0,0	0,0	0,0	0,0
33	Variante Abete bianco	0,0	0,0	0,0	0,0	0,0	0,0	0,0	0,0	0,0	0,0	0,0	0,0	0,0	0,0



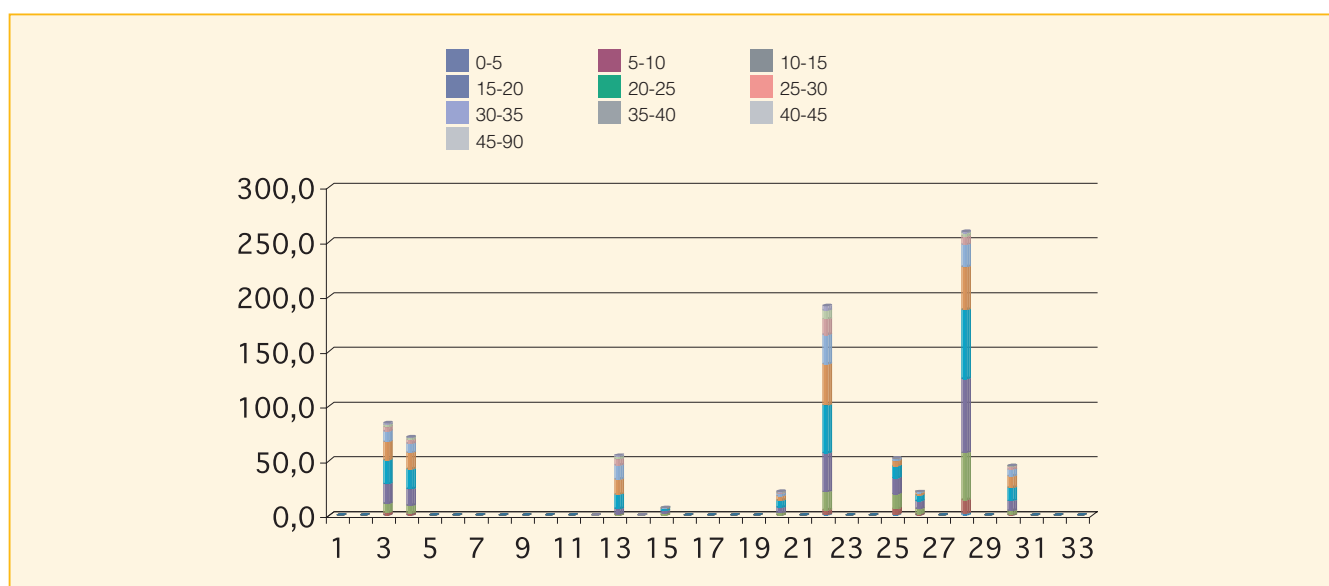


Cod.	Tipologia forestale	Superficie (Ha)
1	Arbusteto a prevalenza di ginepri mesoxerofili	0,0
2	Arbusteto a prevalenza di ginepri nella fascia montana e submontana	0,0
3	Arbusteto a prevalenza di ginestre	84,6
4	Arbusteto a prevalenza di rose, rovi e prugnolo	71,4
5	Arbusteto a prevalenza di specie della macchia	0,0
6	Boscaglia pioniera calanchiva	0,0
7	Boschi di forra	0,0
8	Castagneto (neutrofilo-acidofilo)	0,0
9	Castagneto da frutto	0,0
10	Cerreta mesofila	0,0
11	Cerreta mesoxerofila	0,0
12	Faggeta altomontana rupestre	0,2
13	Faggeta montana (eutrofica-mesoneutrofila-acidofila)	54,9
14	Faggeta termofila e basso montana	0,0
15	Latifoglie di invasione miste e varie	6,9
16	Lecceta costiera termofila	0,0
17	Lecceta mesoxerofila	0,0
18	Lecceta rupicola	0,0
19	Mugheta appenninica	0,0
20	Orno-ostrieto pioniero	21,8
21	Ostrieto mesofilo	0,0
22	Ostrieto mesoxerofilo	191,8
23	Pineta naturale di pino nero di Villetta Barrea	0,0
24	Pioppeto di pioppo tremulo	0,0
25	Pioppo-saliceto ripariale	52,3
26	Querceto a roverella pioniero	21,6
27	Querceto a roverella tipico	0,0
28	Querceto di roverella mesoxerofilo	259,5
29	Rimboscimento di conifere mediterranee	0,0
30	Rimboscimento di conifere nella fascia altocollinare e submontana	45,4
31	Rimboscimento di conifere nella fascia montana	0,0
32	Robinieta-ailanteto	0,0
33	Variante Abete bianco	0,0

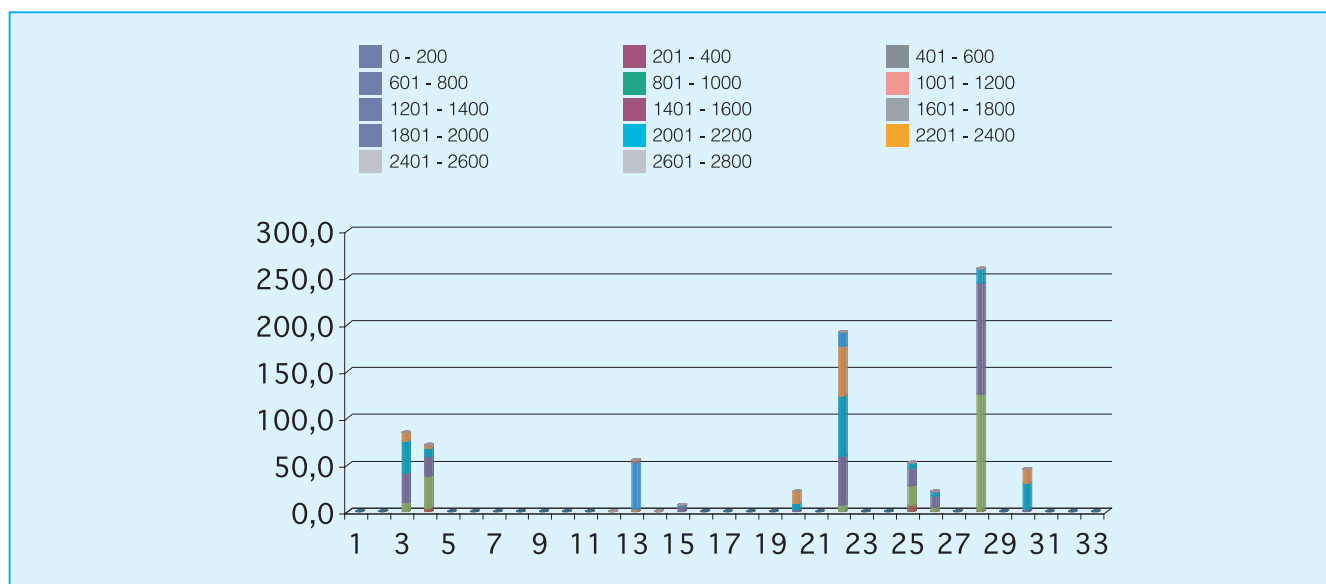
Cod.	Tipologia forestale distribuita per esposizione	NP	N	NE	E	SE	S	SO	O	NO
1	Arbusteto a prevalenza di ginepri mesoxerofili	0,0	0,0	0,0	0,0	0,0	0,0	0,0	0,0	0,0
2	Arbusteto a prevalenza di ginepri nella fascia montana e submontana	0,0	0,0	0,0	0,0	0,0	0,0	0,0	0,0	0,0
3	Arbusteto a prevalenza di ginestre	0,0	2,0	10,1	24,0	27,4	16,2	3,4	0,1	1,5
4	Arbusteto a prevalenza di rose, rovi e prugnolo	0,0	4,8	9,2	13,7	20,5	16,4	5,4	0,2	1,3
5	Arbusteto a prevalenza di specie della macchia	0,0	0,0	0,0	0,0	0,0	0,0	0,0	0,0	0,0
6	Boscaglia pioniera calanchiva	0,0	0,0	0,0	0,0	0,0	0,0	0,0	0,0	0,0
7	Boschi di forra	0,0	0,0	0,0	0,0	0,0	0,0	0,0	0,0	0,0
8	Castagneto (neutrofilo-acidofilo)	0,0	0,0	0,0	0,0	0,0	0,0	0,0	0,0	0,0
9	Castagneto da frutto	0,0	0,0	0,0	0,0	0,0	0,0	0,0	0,0	0,0
10	Cerreta mesofila	0,0	0,0	0,0	0,0	0,0	0,0	0,0	0,0	0,0
11	Cerreta mesoxerofila	0,0	0,0	0,0	0,0	0,0	0,0	0,0	0,0	0,0
12	Faggeta altomontana rupestre	0,0	0,0	0,1	0,1	0,0	0,0	0,0	0,0	0,0
13	Faggeta montana (eutrofica-mesoneutrofila-acidofila)	0,0	0,1	7,0	43,9	2,9	1,0	0,1	0,0	0,0
14	Faggeta termofila e basso montana	0,0	0,0	0,0	0,0	0,0	0,0	0,0	0,0	0,0
15	Latifoglie di invasione miste e varie	0,0	3,7	1,3	0,1	0,8	0,0	0,1	0,8	0,2
16	Lecceta costiera termofila	0,0	0,0	0,0	0,0	0,0	0,0	0,0	0,0	0,0
17	Lecceta mesoxerofila	0,0	0,0	0,0	0,0	0,0	0,0	0,0	0,0	0,0
18	Lecceta rupicola	0,0	0,0	0,0	0,0	0,0	0,0	0,0	0,0	0,0
19	Mugheta appenninica	0,0	0,0	0,0	0,0	0,0	0,0	0,0	0,0	0,0
20	Orno-ostrieto pioniero	0,0	0,8	4,0	11,0	5,4	0,5	0,0	0,0	0,1
21	Ostrieto mesofilo	0,0	0,0	0,0	0,0	0,0	0,0	0,0	0,0	0,0
22	Ostrieto mesoxerofilo	0,0	20,2	36,8	71,7	36,1	2,8	0,1	8,3	15,8
23	Pineta naturale di pino nero di Villetta Barrea	0,0	0,0	0,0	0,0	0,0	0,0	0,0	0,0	0,0
24	Pioppeto di pioppo tremulo	0,0	0,0	0,0	0,0	0,0	0,0	0,0	0,0	0,0
25	Pioppo-saliceto ripariale	0,0	11,3	7,5	4,7	5,3	5,3	6,2	4,0	8,0
26	Querceto a roverella pioniero	0,0	5,5	4,5	5,5	3,1	0,6	0,1	0,2	2,2
27	Querceto a roverella tipico	0,0	0,0	0,0	0,0	0,0	0,0	0,0	0,0	0,0
28	Querceto di roverella mesoxerofilo	0,0	48,5	58,0	42,9	33,4	20,2	17,4	15,3	23,8
29	Rimboschimento di conifere mediterranee	0,0	0,0	0,0	0,0	0,0	0,0	0,0	0,0	0,0
30	Rimboschimento di conifere nella fascia altocollinare e submontana	0,0	4,5	10,5	14,1	7,9	2,1	0,3	1,4	4,6
31	Rimboschimento di conifere nella fascia montana	0,0	0,0	0,0	0,0	0,0	0,0	0,0	0,0	0,0
32	Robinieta-aillanteto	0,0	0,0	0,0	0,0	0,0	0,0	0,0	0,0	0,0
33	Variante Abete bianco	0,0	0,0	0,0	0,0	0,0	0,0	0,0	0,0	0,0



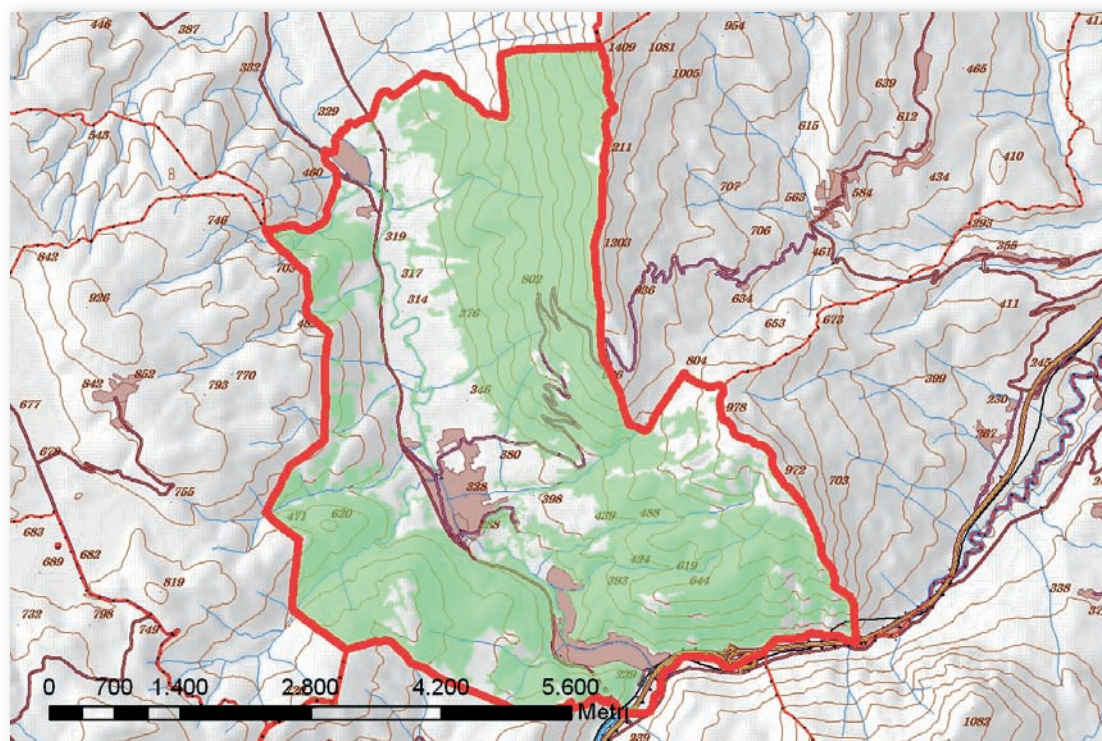
Cod.	Tipologia forestale distribuita per pendenza (gradi)	0-5	5-10	10-15	15-20	20-25	25-30	30-35	35-40	40-45	45-90
1	Arbusteto a prevalenza di ginepri mesoxerofili	0,0	0,0	0,0	0,0	0,0	0,0	0,0	0,0	0,0	0,0
2	Arbusteto a prevalenza di ginepri nella fascia montana e submontana	0,0	0,0	0,0	0,0	0,0	0,0	0,0	0,0	0,0	0,0
3	Arbusteto a prevalenza di ginestre	0,3	2,2	8,0	18,0	22,1	16,6	9,7	3,9	2,2	1,7
4	Arbusteto a prevalenza di rose, rovi e prugnolo	0,3	1,7	7,0	15,2	18,1	15,0	8,5	3,5	1,5	0,6
5	Arbusteto a prevalenza di specie della macchia	0,0	0,0	0,0	0,0	0,0	0,0	0,0	0,0	0,0	0,0
6	Boscaglia pioniera calanchiva	0,0	0,0	0,0	0,0	0,0	0,0	0,0	0,0	0,0	0,0
7	Boschi di forra	0,0	0,0	0,0	0,0	0,0	0,0	0,0	0,0	0,0	0,0
8	Castagneto (neutrofilo-acidofilo)	0,0	0,0	0,0	0,0	0,0	0,0	0,0	0,0	0,0	0,0
9	Castagneto da frutto	0,0	0,0	0,0	0,0	0,0	0,0	0,0	0,0	0,0	0,0
10	Cerreta mesofila	0,0	0,0	0,0	0,0	0,0	0,0	0,0	0,0	0,0	0,0
11	Cerreta mesoxerofila	0,0	0,0	0,0	0,0	0,0	0,0	0,0	0,0	0,0	0,0
12	Faggeta altomontana rupestre	0,0	0,0	0,0	0,0	0,0	0,0	0,0	0,0	0,0	0,0
13	Faggeta montana (eutrofica-mesoneutrofila-acidofila)	0,2	0,2	0,7	5,0	13,0	13,8	12,7	5,8	2,2	1,3
14	Faggeta termofila e basso montana	0,0	0,0	0,0	0,0	0,0	0,0	0,0	0,0	0,0	0,0
15	Latifoglie di invasione miste e varie	0,0	0,4	1,3	2,4	1,9	0,7	0,2	0,1	0,0	0,0
16	Lecceta costiera termofila	0,0	0,0	0,0	0,0	0,0	0,0	0,0	0,0	0,0	0,0
17	Lecceta mesoxerofila	0,0	0,0	0,0	0,0	0,0	0,0	0,0	0,0	0,0	0,0
18	Lecceta rupicola	0,0	0,0	0,0	0,0	0,0	0,0	0,0	0,0	0,0	0,0
19	Mugheta appenninica	0,0	0,0	0,0	0,0	0,0	0,0	0,0	0,0	0,0	0,0
20	Orno-ostrieto pioniero	0,1	0,3	1,8	4,9	6,4	4,1	2,4	0,9	0,3	0,6
21	Ostrieto mesofilo	0,0	0,0	0,0	0,0	0,0	0,0	0,0	0,0	0,0	0,0
22	Ostrieto mesoxerofilo	0,6	4,3	16,5	35,4	43,7	37,9	26,6	14,4	7,7	4,5
23	Pineta naturale di pino nero di Villetta Barrea	0,0	0,0	0,0	0,0	0,0	0,0	0,0	0,0	0,0	0,0
24	Pioppeto di pioppo tremulo	0,0	0,0	0,0	0,0	0,0	0,0	0,0	0,0	0,0	0,0
25	Pioppo-saliceto ripariale	0,8	5,2	13,6	14,4	11,1	5,0	1,7	0,5	0,1	0,0
26	Querceto a roverella pioniero	0,0	1,1	5,0	7,0	5,4	2,2	0,8	0,1	0,0	0,0
27	Querceto a roverella tipico	0,0	0,0	0,0	0,0	0,0	0,0	0,0	0,0	0,0	0,0
28	Querceto di roverella mesoxerofilo	1,7	12,3	43,2	67,7	62,9	39,4	20,3	7,9	2,8	1,3
29	Rimboschimento di conifere mediterranee	0,0	0,0	0,0	0,0	0,0	0,0	0,0	0,0	0,0	0,0
30	Rimboschimento di conifere nella fascia altocollinare e submontana	0,1	0,7	3,4	9,1	12,1	10,5	6,1	2,6	0,8	0,0
31	Rimboschimento di conifere nella fascia montana	0,0	0,0	0,0	0,0	0,0	0,0	0,0	0,0	0,0	0,0
32	Robinieta-aillanteto	0,0	0,0	0,0	0,0	0,0	0,0	0,0	0,0	0,0	0,0
33	Variante Abete bianco	0,0	0,0	0,0	0,0	0,0	0,0	0,0	0,0	0,0	0,0



Cod.	Tipologia forestale distribuita per fasce altimetriche	0 200	201 400	401 600	601 800	801 1000	1001 1200	1201 1400	1401 1600	1601 1800	1801 2000	2001 2200	2201 2400	2401 2600	2601 2800
1	Arbusteto a prevalenza di ginepri mesoxerofili	0,0	0,0	0,0	0,0	0,0	0,0	0,0	0,0	0,0	0,0	0,0	0,0	0,0	0,0
2	Arbusteto a prevalenza di ginepri nella fascia montana e submontana	0,0	0,0	0,0	0,0	0,0	0,0	0,0	0,0	0,0	0,0	0,0	0,0	0,0	0,0
3	Arbusteto a prevalenza di ginestre	0,0	0,0	9,5	31,5	34,4	9,3	0,0	0,0	0,0	0,0	0,0	0,0	0,0	0,0
4	Arbusteto a prevalenza di rose, rovi e prugnolo	0,0	3,9	34,8	20,0	8,9	3,8	0,0	0,0	0,0	0,0	0,0	0,0	0,0	0,0
5	Arbusteto a prevalenza di specie della macchia	0,0	0,0	0,0	0,0	0,0	0,0	0,0	0,0	0,0	0,0	0,0	0,0	0,0	0,0
6	Boscaglia pioniera calanchiva	0,0	0,0	0,0	0,0	0,0	0,0	0,0	0,0	0,0	0,0	0,0	0,0	0,0	0,0
7	Boschi di forra	0,0	0,0	0,0	0,0	0,0	0,0	0,0	0,0	0,0	0,0	0,0	0,0	0,0	0,0
8	Castagneto (neutrofilo-acidofilo)	0,0	0,0	0,0	0,0	0,0	0,0	0,0	0,0	0,0	0,0	0,0	0,0	0,0	0,0
9	Castagneto da frutto	0,0	0,0	0,0	0,0	0,0	0,0	0,0	0,0	0,0	0,0	0,0	0,0	0,0	0,0
10	Cerreta mesofila	0,0	0,0	0,0	0,0	0,0	0,0	0,0	0,0	0,0	0,0	0,0	0,0	0,0	0,0
11	Cerreta mesoxerofila	0,0	0,0	0,0	0,0	0,0	0,0	0,0	0,0	0,0	0,0	0,0	0,0	0,0	0,0
12	Faggeta altomontana rupestre	0,0	0,0	0,0	0,0	0,0	0,0	0,2	0,0	0,0	0,0	0,0	0,0	0,0	0,0
13	Faggeta montana (eutrofica-mesoneutrofila-acidofila)	0,0	0,0	0,0	0,0	0,0	2,0	50,9	2,0	0,0	0,0	0,0	0,0	0,0	0,0
14	Faggeta termofila e basso montana	0,0	0,0	0,0	0,0	0,0	0,0	0,0	0,0	0,0	0,0	0,0	0,0	0,0	0,0
15	Latifoglie di invasione miste e varie	0,0	0,0	0,0	5,8	1,1	0,0	0,0	0,0	0,0	0,0	0,0	0,0	0,0	0,0
16	Lecceta costiera termofila	0,0	0,0	0,0	0,0	0,0	0,0	0,0	0,0	0,0	0,0	0,0	0,0	0,0	0,0
17	Lecceta mesoxerofila	0,0	0,0	0,0	0,0	0,0	0,0	0,0	0,0	0,0	0,0	0,0	0,0	0,0	0,0
18	Lecceta rupicola	0,0	0,0	0,0	0,0	0,0	0,0	0,0	0,0	0,0	0,0	0,0	0,0	0,0	0,0
19	Mugheta appenninica	0,0	0,0	0,0	0,0	0,0	0,0	0,0	0,0	0,0	0,0	0,0	0,0	0,0	0,0
20	Orno-ostrieto pioniero	0,0	0,0	0,0	1,9	7,4	12,5	0,0	0,0	0,0	0,0	0,0	0,0	0,0	0,0
21	Ostrieto mesofilo	0,0	0,0	0,0	0,0	0,0	0,0	0,0	0,0	0,0	0,0	0,0	0,0	0,0	0,0
22	Ostrieto mesoxerofilo	0,0	0,0	7,1	51,8	65,0	53,0	15,0	0,0	0,0	0,0	0,0	0,0	0,0	0,0
23	Pineta naturale di pino nero di Villetta Barrea	0,0	0,0	0,0	0,0	0,0	0,0	0,0	0,0	0,0	0,0	0,0	0,0	0,0	0,0
24	Pioppeto di pioppo tremulo	0,0	0,0	0,0	0,0	0,0	0,0	0,0	0,0	0,0	0,0	0,0	0,0	0,0	0,0
25	Pioppo-saliceto ripariale	0,0	6,6	20,8	19,2	5,6	0,0	0,0	0,0	0,0	0,0	0,0	0,0	0,0	0,0
26	Querceto a roverella pioniero	0,0	0,1	5,1	11,6	4,9	0,0	0,0	0,0	0,0	0,0	0,0	0,0	0,0	0,0
27	Querceto a roverella tipico	0,0	0,0	0,0	0,0	0,0	0,0	0,0	0,0	0,0	0,0	0,0	0,0	0,0	0,0
28	Querceto di roverella mesoxerofilo	0,0	1,0	124,1	118,9	15,5	0,0	0,0	0,0	0,0	0,0	0,0	0,0	0,0	0,0
29	Rimboschimento di conifere mediterranee	0,0	0,0	0,0	0,0	0,0	0,0	0,0	0,0	0,0	0,0	0,0	0,0	0,0	0,0
30	Rimboschimento di conifere nella fascia altocollinare e submontana	0,0	0,0	0,0	3,2	27,6	14,6	0,0	0,0	0,0	0,0	0,0	0,0	0,0	0,0
31	Rimboschimento di conifere nella fascia montana	0,0	0,0	0,0	0,0	0,0	0,0	0,0	0,0	0,0	0,0	0,0	0,0	0,0	0,0
32	Robinieta-aillanteto	0,0	0,0	0,0	0,0	0,0	0,0	0,0	0,0	0,0	0,0	0,0	0,0	0,0	0,0
33	Variante Abete bianco	0,0	0,0	0,0	0,0	0,0	0,0	0,0	0,0	0,0	0,0	0,0	0,0	0,0	0,0

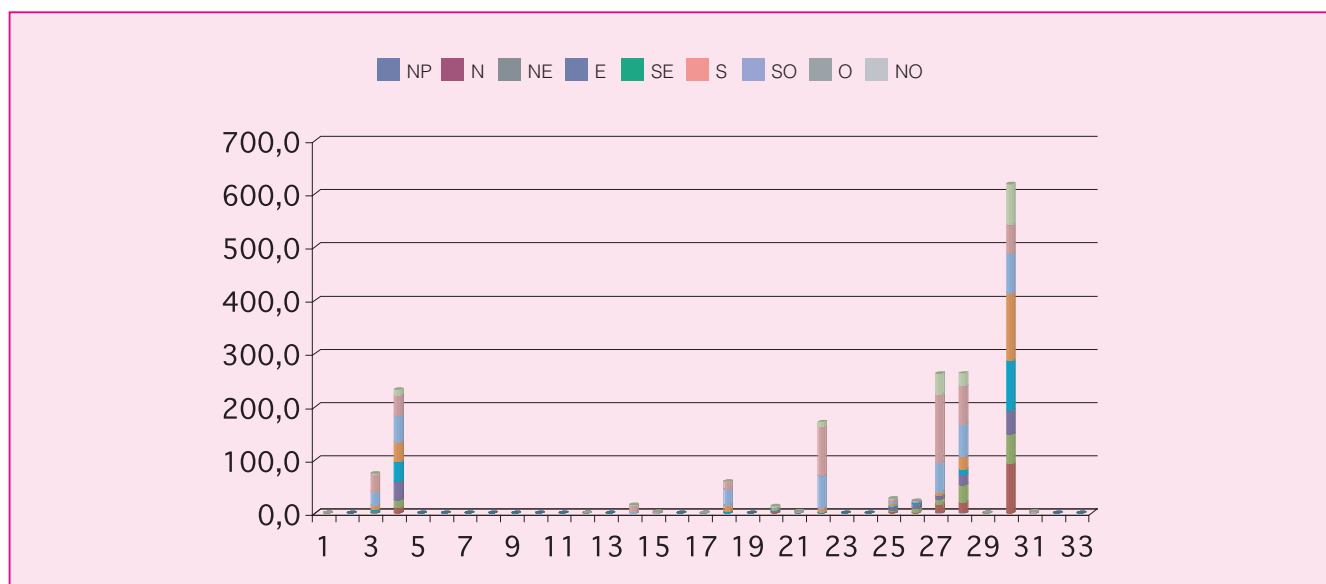




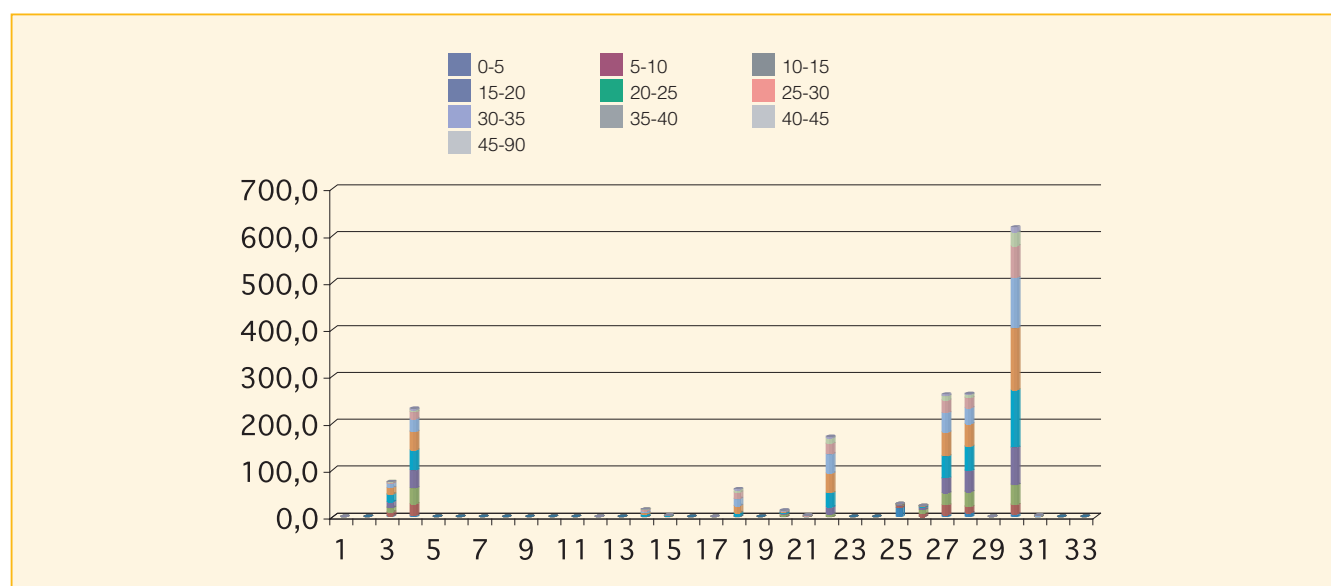


Cod.	Tipologia forestale	Superficie (Ha)
1	Arbusteto a prevalenza di ginepri mesoxerofili	0,1
2	Arbusteto a prevalenza di ginepri nella fascia montana e submontana	0,0
3	Arbusteto a prevalenza di ginestre	74,9
4	Arbusteto a prevalenza di rose, rovi e prugnolo	232,0
5	Arbusteto a prevalenza di specie della macchia	0,0
6	Boscaglia pioniera calanchiva	0,0
7	Boschi di forra	0,0
8	Castagneto (neutrofilo-acidofilo)	0,0
9	Castagneto da frutto	0,0
10	Cerreta mesofila	0,0
11	Cerreta mesoxerofila	0,0
12	Faggeta altomontana rupestre	0,7
13	Faggeta montana (eutrofica-mesoneutrofila-acidofila)	0,0
14	Faggeta termofila e basso montana	16,2
15	Latifoglie di invasione miste e varie	2,8
16	Lecceta costiera termofila	0,0
17	Lecceta mesoxerofila	0,1
18	Lecceta rupicola	59,7
19	Mugheta appenninica	0,0
20	Orno-ostrieto pioniero	13,7
21	Ostrieto mesofilo	3,5
22	Ostrieto mesoxerofilo	171,5
23	Pineta naturale di pino nero di Villetta Barrea	0,0
24	Pioppeto di pioppo tremulo	0,0
25	Pioppo-saliceto ripariale	27,7
26	Querceto a roverella pioniero	23,8
27	Querceto a roverella tipico	262,0
28	Querceto di roverella mesoxerofilo	262,9
29	Rimboscimento di conifere mediterranee	0,3
30	Rimboscimento di conifere nella fascia altocollinare e submontana	618,2
31	Rimboscimento di conifere nella fascia montana	3,4
32	Robinieta-aillanteto	0,0
33	Variante Abete bianco	0,0

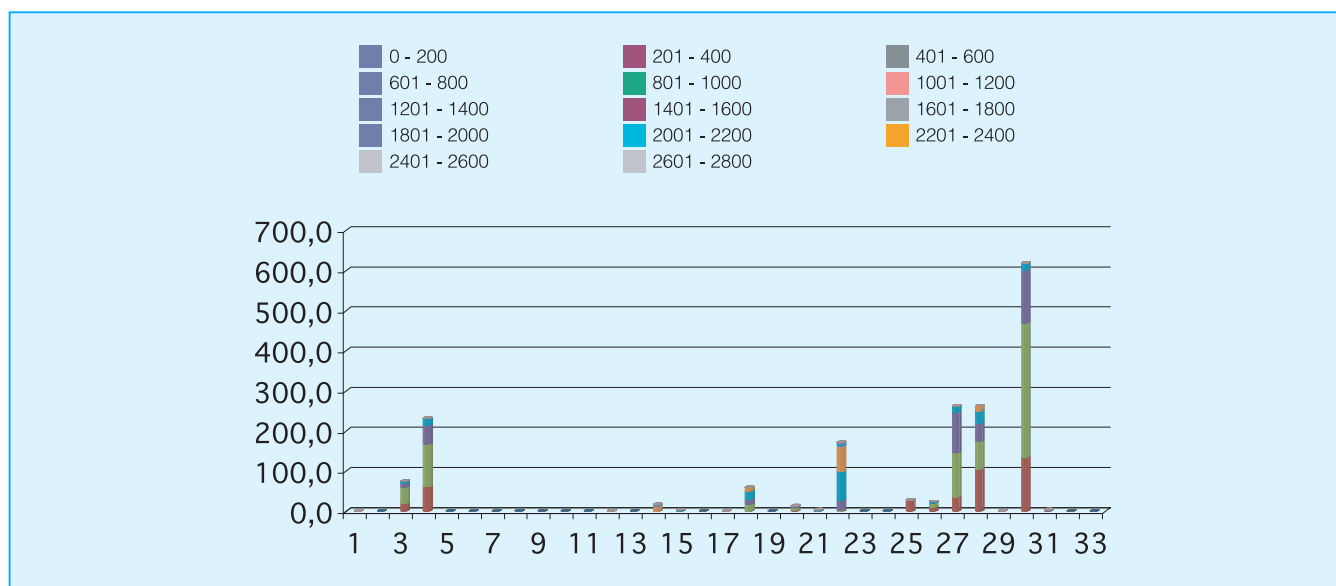
Cod.	Tipologia forestale distribuita per esposizione	NP	N	NE	E	SE	S	SO	O	NO
1	Arbusteto a prevalenza di ginepri mesoxerofili	0,0	0,0	0,0	0,0	0,1	0,0	0,0	0,0	0,0
2	Arbusteto a prevalenza di ginepri nella fascia montana e submontana	0,0	0,0	0,0	0,0	0,0	0,0	0,0	0,0	0,0
3	Arbusteto a prevalenza di ginestre	0,0	0,0	0,0	3,2	2,5	8,7	25,5	32,2	2,7
4	Arbusteto a prevalenza di rose, rovi e prugnolo	0,0	9,6	14,8	34,9	37,5	37,0	48,6	38,4	11,1
5	Arbusteto a prevalenza di specie della macchia	0,0	0,0	0,0	0,0	0,0	0,0	0,0	0,0	0,0
6	Boscaglia pioniera calanchiva	0,0	0,0	0,0	0,0	0,0	0,0	0,0	0,0	0,0
7	Boschi di forra	0,0	0,0	0,0	0,0	0,0	0,0	0,0	0,0	0,0
8	Castagneto (neutrofilo-acidofilo)	0,0	0,0	0,0	0,0	0,0	0,0	0,0	0,0	0,0
9	Castagneto da frutto	0,0	0,0	0,0	0,0	0,0	0,0	0,0	0,0	0,0
10	Cerreta mesofila	0,0	0,0	0,0	0,0	0,0	0,0	0,0	0,0	0,0
11	Cerreta mesoxerofila	0,0	0,0	0,0	0,0	0,0	0,0	0,0	0,0	0,0
12	Faggeta altomontana rupestre	0,0	0,0	0,0	0,0	0,0	0,0	0,6	0,0	0,0
13	Faggeta montana (eutrofica-mesoneutrofila-acidofila)	0,0	0,0	0,0	0,0	0,0	0,0	0,0	0,0	0,0
14	Faggeta termofila e basso montana	0,0	0,1	0,1	0,2	0,1	0,1	2,3	12,0	1,3
15	Latifoglie di invasione miste e varie	0,0	0,0	0,0	0,0	0,0	0,1	1,8	0,9	0,0
16	Lecceta costiera termofila	0,0	0,0	0,0	0,0	0,0	0,0	0,0	0,0	0,0
17	Lecceta mesoxerofila	0,0	0,0	0,0	0,0	0,0	0,0	0,0	0,1	0,0
18	Lecceta rupicola	0,0	0,0	0,0	0,2	2,3	11,9	29,9	14,4	1,0
19	Mugheta appenninica	0,0	0,0	0,0	0,0	0,0	0,0	0,0	0,0	0,0
20	Orno-ostrieto pioniero	0,0	2,1	0,7	1,1	2,2	2,3	1,0	1,5	2,9
21	Ostrieto mesofilo	0,0	0,0	0,0	0,4	0,2	0,0	2,6	0,2	0,0
22	Ostrieto mesoxerofilo	0,0	0,1	0,2	0,4	1,0	7,3	61,3	92,8	8,5
23	Pineta naturale di pino nero di Villetta Barrea	0,0	0,0	0,0	0,0	0,0	0,0	0,0	0,0	0,0
24	Pioppeto di pioppo tremulo	0,0	0,0	0,0	0,0	0,0	0,0	0,0	0,0	0,0
25	Pioppo-saliceto ripariale	0,2	2,5	2,8	4,0	3,9	5,0	3,6	3,3	2,4
26	Querceto a roverella pioniero	0,0	2,0	6,5	8,3	2,3	1,0	2,2	1,5	0,1
27	Querceto a roverella tipico	0,0	16,7	9,6	5,9	1,1	6,5	55,7	127,5	39,0
28	Querceto di roverella mesoxerofilo	0,0	21,1	32,2	19,1	9,9	23,3	61,7	72,0	23,5
29	Rimboschimento di conifere mediterranee	0,0	0,0	0,0	0,0	0,1	0,1	0,0	0,0	0,0
30	Rimboschimento di conifere nella fascia altocollinare e submontana	0,1	93,2	55,1	45,4	92,1	127,6	73,6	53,6	77,6
31	Rimboschimento di conifere nella fascia montana	0,0	0,0	0,0	0,0	0,0	0,1	1,4	1,7	0,2
32	Robinieta-aillanteto	0,0	0,0	0,0	0,0	0,0	0,0	0,0	0,0	0,0
33	Variante Abete bianco	0,0	0,0	0,0	0,0	0,0	0,0	0,0	0,0	0,0

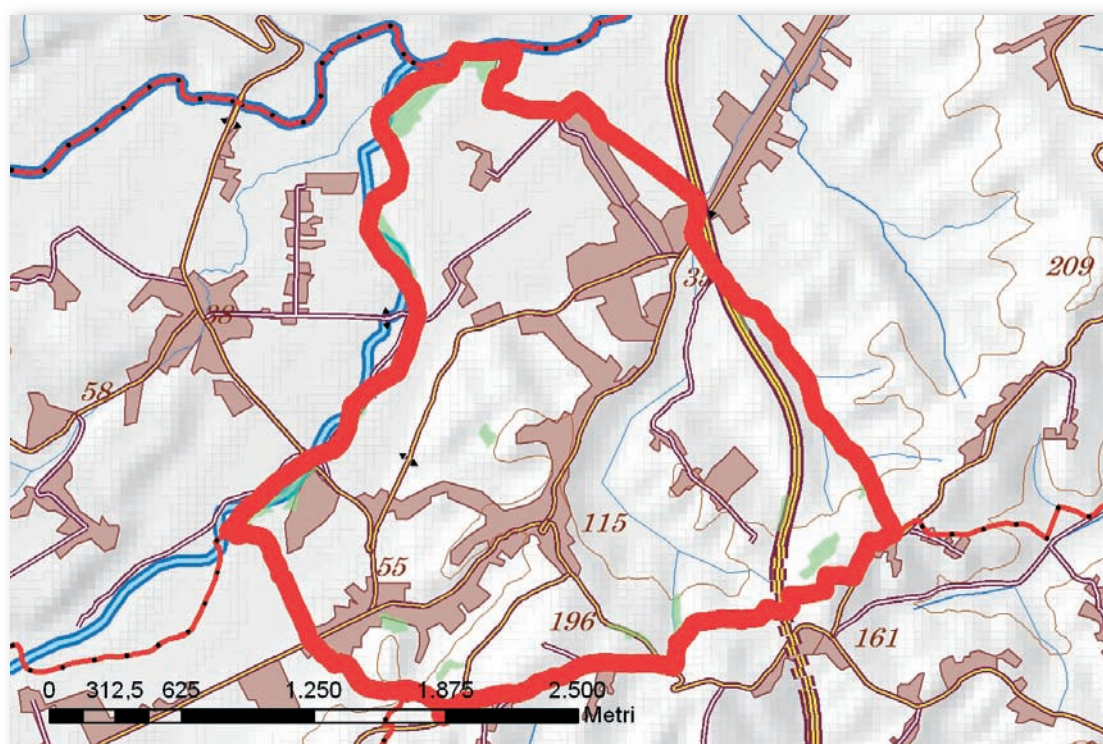


Cod.	Tipologia forestale distribuita per pendenza (gradi)	0-5	5-10	10-15	15-20	20-25	25-30	30-35	35-40	40-45	45-90
1	Arbusteto a prevalenza di ginepri mesoxerofili	0,0	0,0	0,0	0,0	0,0	0,0	0,0	0,0	0,0	0,0
2	Arbusteto a prevalenza di ginepri nella fascia montana e submontana	0,0	0,0	0,0	0,0	0,0	0,0	0,0	0,0	0,0	0,0
3	Arbusteto a prevalenza di ginestre	1,6	8,6	9,5	12,3	16,1	14,4	8,9	3,2	0,2	0,1
4	Arbusteto a prevalenza di rose, rovi e prugnolo	3,5	24,4	33,5	38,9	42,2	39,4	27,2	15,6	4,2	2,8
5	Arbusteto a prevalenza di specie della macchia	0,0	0,0	0,0	0,0	0,0	0,0	0,0	0,0	0,0	0,0
6	Boscaglia pioniera calanchiva	0,0	0,0	0,0	0,0	0,0	0,0	0,0	0,0	0,0	0,0
7	Boschi di forra	0,0	0,0	0,0	0,0	0,0	0,0	0,0	0,0	0,0	0,0
8	Castagneto (neutrofilo-acidofilo)	0,0	0,0	0,0	0,0	0,0	0,0	0,0	0,0	0,0	0,0
9	Castagneto da frutto	0,0	0,0	0,0	0,0	0,0	0,0	0,0	0,0	0,0	0,0
10	Cerreta mesofila	0,0	0,0	0,0	0,0	0,0	0,0	0,0	0,0	0,0	0,0
11	Cerreta mesoxerofila	0,0	0,0	0,0	0,0	0,0	0,0	0,0	0,0	0,0	0,0
12	Faggeta altomontana rupestre	0,0	0,0	0,0	0,1	0,1	0,1	0,2	0,1	0,0	0,0
13	Faggeta montana (eutrofica-mesoneutrofila-acidofila)	0,0	0,0	0,0	0,0	0,0	0,0	0,0	0,0	0,0	0,0
14	Faggeta termofila e basso montana	0,0	0,3	0,5	1,4	3,0	3,7	3,4	2,8	0,9	0,2
15	Latifoglie di invasione miste e varie	0,2	0,4	0,8	0,6	0,4	0,4	0,1	0,0	0,0	0,0
16	Lecceta costiera termofila	0,0	0,0	0,0	0,0	0,0	0,0	0,0	0,0	0,0	0,0
17	Lecceta mesoxerofila	0,0	0,0	0,0	0,0	0,0	0,0	0,0	0,0	0,0	0,0
18	Lecceta rupicola	0,0	0,0	0,4	1,4	6,7	15,5	15,1	13,4	5,2	1,9
19	Mugheta appenninica	0,0	0,0	0,0	0,0	0,0	0,0	0,0	0,0	0,0	0,0
20	Orno-ostrieto pioniero	0,3	1,9	3,1	2,3	1,9	1,2	0,9	0,6	0,8	0,7
21	Ostrieto mesofilo	0,0	0,0	0,0	0,2	0,2	0,8	0,8	0,8	0,3	0,3
22	Ostrieto mesoxerofilo	0,1	0,8	5,1	14,5	31,0	42,2	40,2	22,9	11,7	2,9
23	Pineta naturale di pino nero di Villetta Barrea	0,0	0,0	0,0	0,0	0,0	0,0	0,0	0,0	0,0	0,0
24	Pioppeto di pioppo tremulo	0,0	0,0	0,0	0,0	0,0	0,0	0,0	0,0	0,0	0,0
25	Pioppo-saliceto ripariale	20,0	3,1	1,8	1,0	0,7	0,5	0,3	0,0	0,0	0,0
26	Querceto a roverella pioniero	0,8	5,9	8,3	5,1	1,8	0,8	0,3	0,2	0,2	0,2
27	Querceto a roverella tipico	4,4	21,2	25,3	32,1	46,8	50,6	42,0	26,3	10,4	2,8
28	Querceto di roverella mesoxerofilo	8,5	13,2	31,7	45,2	51,4	48,1	34,2	22,3	6,4	1,8
29	Rimboschimento di conifere mediterranee	0,0	0,0	0,0	0,0	0,1	0,1	0,1	0,0	0,0	0,0
30	Rimboschimento di conifere nella fascia altocollinare e submontana	6,0	19,8	43,0	79,8	121,7	132,7	107,3	67,3	30,9	9,7
31	Rimboschimento di conifere nella fascia montana	0,0	0,0	0,0	0,2	0,4	1,1	0,7	0,7	0,1	0,1
32	Robinietao-aillanteto	0,0	0,0	0,0	0,0	0,0	0,0	0,0	0,0	0,0	0,0
33	Variante Abete bianco	0,0	0,0	0,0	0,0	0,0	0,0	0,0	0,0	0,0	0,0



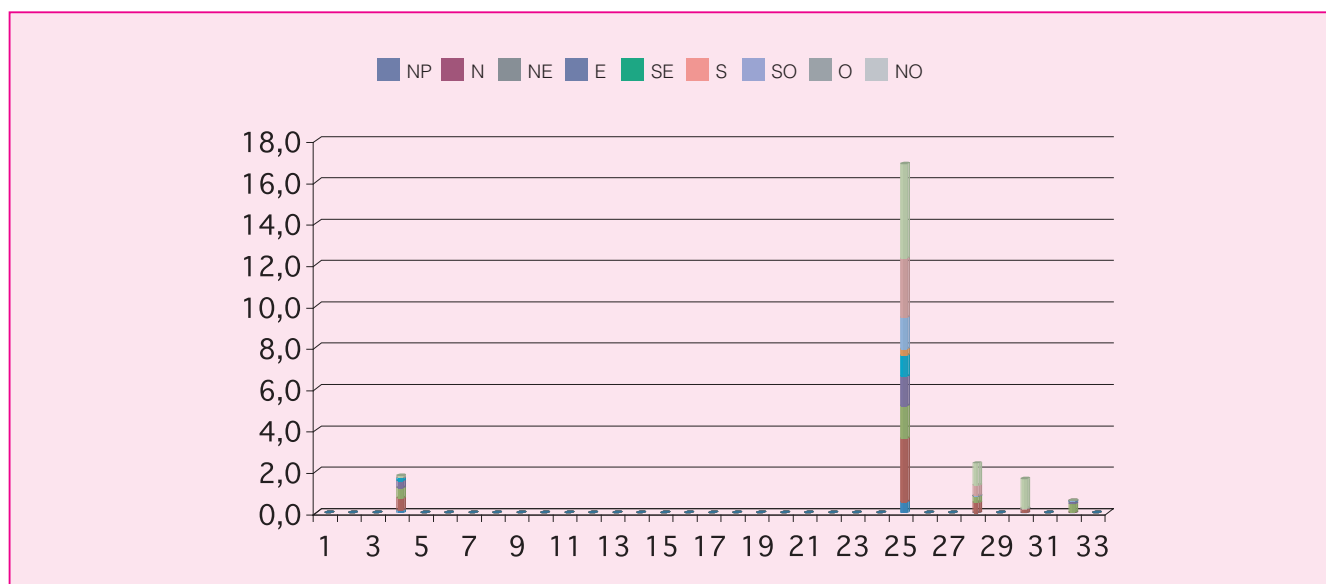
Cod.	Tipologia forestale distribuita per fasce altimetriche	0 200	201 400	401 600	601 800	801 1000	1001 1200	1201 1400	1401 1600	1601 1800	1801 2000	2001 2200	2201 2400	2401 2600	2601 2800
1	Arbusteto a prevalenza di ginepri mesoxerofili	0,0	0,0	0,1	0,1	0,0	0,0	0,0	0,0	0,0	0,0	0,0	0,0	0,0	0,0
2	Arbusteto a prevalenza di ginepri nella fascia montana e submontana	0,0	0,0	0,0	0,0	0,0	0,0	0,0	0,0	0,0	0,0	0,0	0,0	0,0	0,0
3	Arbusteto a prevalenza di ginestre	0,0	19,7	40,4	9,0	5,8	0,0	0,0	0,0	0,0	0,0	0,0	0,0	0,0	0,0
4	Arbusteto a prevalenza di rose, rovi e prugnolo	0,0	60,6	106,6	49,3	15,5	0,0	0,0	0,0	0,0	0,0	0,0	0,0	0,0	0,0
5	Arbusteto a prevalenza di specie della macchia	0,0	0,0	0,0	0,0	0,0	0,0	0,0	0,0	0,0	0,0	0,0	0,0	0,0	0,0
6	Boscaglia pioniera calanchiva	0,0	0,0	0,0	0,0	0,0	0,0	0,0	0,0	0,0	0,0	0,0	0,0	0,0	0,0
7	Boschi di forra	0,0	0,0	0,0	0,0	0,0	0,0	0,0	0,0	0,0	0,0	0,0	0,0	0,0	0,0
8	Castagneto (neutrofilo-acidofilo)	0,0	0,0	0,0	0,0	0,0	0,0	0,0	0,0	0,0	0,0	0,0	0,0	0,0	0,0
9	Castagneto da frutto	0,0	0,0	0,0	0,0	0,0	0,0	0,0	0,0	0,0	0,0	0,0	0,0	0,0	0,0
10	Cerreta mesofila	0,0	0,0	0,0	0,0	0,0	0,0	0,0	0,0	0,0	0,0	0,0	0,0	0,0	0,0
11	Cerreta mesoxerofila	0,0	0,0	0,0	0,0	0,0	0,0	0,0	0,0	0,0	0,0	0,0	0,0	0,0	0,0
12	Faggeta altomontana rupestre	0,0	0,0	0,0	0,0	0,0	0,0	0,7	0,0	0,0	0,0	0,0	0,0	0,0	0,0
13	Faggeta montana (eutrofica-mesoneutrofila-acidofila)	0,0	0,0	0,0	0,0	0,0	0,0	0,0	0,0	0,0	0,0	0,0	0,0	0,0	0,0
14	Faggeta termofila e basso montana	0,0	0,0	0,0	0,0	0,0	13,2	2,9	0,0	0,0	0,0	0,0	0,0	0,0	0,0
15	Latifoglie di invasione miste e varie	0,0	1,1	0,0	0,0	1,7	0,0	0,0	0,0	0,0	0,0	0,0	0,0	0,0	0,0
16	Lecceta costiera termofila	0,0	0,0	0,0	0,0	0,0	0,0	0,0	0,0	0,0	0,0	0,0	0,0	0,0	0,0
17	Lecceta mesoxerofila	0,0	0,0	0,0	0,1	0,0	0,0	0,0	0,0	0,0	0,0	0,0	0,0	0,0	0,0
18	Lecceta rupicola	0,0	0,0	17,6	13,4	20,0	8,8	0,0	0,0	0,0	0,0	0,0	0,0	0,0	0,0
19	Mugheta appenninica	0,0	0,0	0,0	0,0	0,0	0,0	0,0	0,0	0,0	0,0	0,0	0,0	0,0	0,0
20	Orno-ostrieto pioniero	0,0	2,4	5,4	5,8	0,0	0,0	0,0	0,0	0,0	0,0	0,0	0,0	0,0	0,0
21	Ostrieto mesofilo	0,0	0,0	0,0	0,0	0,0	0,5	3,1	0,0	0,0	0,0	0,0	0,0	0,0	0,0
22	Ostrieto mesoxerofilo	0,0	0,0	3,0	26,3	70,3	64,2	7,7	0,0	0,0	0,0	0,0	0,0	0,0	0,0
23	Pineta naturale di pino nero di Villetta Barrea	0,0	0,0	0,0	0,0	0,0	0,0	0,0	0,0	0,0	0,0	0,0	0,0	0,0	0,0
24	Pioppeto di pioppo tremulo	0,0	0,0	0,0	0,0	0,0	0,0	0,0	0,0	0,0	0,0	0,0	0,0	0,0	0,0
25	Pioppo-saliceto ripariale	0,0	27,1	0,5	0,0	0,0	0,0	0,0	0,0	0,0	0,0	0,0	0,0	0,0	0,0
26	Querceto a roverella pioniero	0,0	10,3	10,5	0,2	2,8	0,0	0,0	0,0	0,0	0,0	0,0	0,0	0,0	0,0
27	Querceto a roverella tipico	0,0	35,7	110,1	102,0	14,2	0,0	0,0	0,0	0,0	0,0	0,0	0,0	0,0	0,0
28	Querceto di roverella mesoxerofilo	0,0	105,9	68,8	44,2	32,6	11,3	0,0	0,0	0,0	0,0	0,0	0,0	0,0	0,0
29	Rimboschimento di conifere mediterranee	0,0	0,0	0,3	0,0	0,0	0,0	0,0	0,0	0,0	0,0	0,0	0,0	0,0	0,0
30	Rimboschimento di conifere nella fascia altocollinare e submontana	0,0	134,8	334,9	132,0	16,5	0,0	0,0	0,0	0,0	0,0	0,0	0,0	0,0	0,0
31	Rimboschimento di conifere nella fascia montana	0,0	0,0	0,2	1,6	0,9	0,7	0,0	0,0	0,0	0,0	0,0	0,0	0,0	0,0
32	Robinieto-aillanteto	0,0	0,0	0,0	0,0	0,0	0,0	0,0	0,0	0,0	0,0	0,0	0,0	0,0	0,0
33	Variante Abete bianco	0,0	0,0	0,0	0,0	0,0	0,0	0,0	0,0	0,0	0,0	0,0	0,0	0,0	0,0



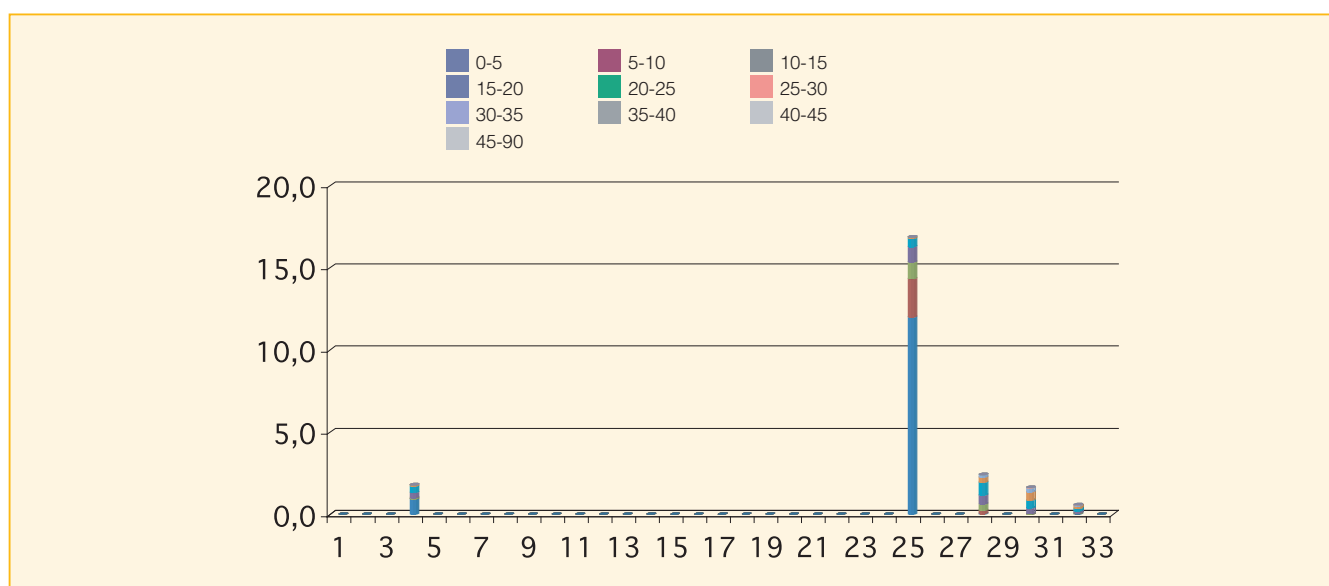


Cod.	Tipologia forestale	Superficie (Ha)
1	Arbusteto a prevalenza di ginepri mesoxerofili	0,0
2	Arbusteto a prevalenza di ginepri nella fascia montana e submontana	0,0
3	Arbusteto a prevalenza di ginestre	0,0
4	Arbusteto a prevalenza di rose, rovi e prugnolo	1,8
5	Arbusteto a prevalenza di specie della macchia	0,0
6	Boscaglia pioniera calanchiva	0,0
7	Boschi di forra	0,0
8	Castagneto (neutrofilo-acidofilo)	0,0
9	Castagneto da frutto	0,0
10	Cerreta mesofila	0,0
11	Cerreta mesoxerofila	0,0
12	Faggeta altomontana rupestre	0,0
13	Faggeta montana (eutrofica-mesoneutrofila-acidofila)	0,0
14	Faggeta termofila e basso montana	0,0
15	Latifoglie di invasione miste e varie	0,0
16	Lecceta costiera termofila	0,0
17	Lecceta mesoxerofila	0,0
18	Lecceta rupicola	0,0
19	Mugheta appenninica	0,0
20	Orno-ostrieto pioniero	0,0
21	Ostrieto mesofilo	0,0
22	Ostrieto mesoxerofilo	0,0
23	Pineta naturale di pino nero di Villetta Barrea	0,0
24	Pioppeto di pioppo tremulo	0,0
25	Pioppo-saliceto ripariale	16,9
26	Querceto a roverella pioniero	0,0
27	Querceto a roverella tipico	0,0
28	Querceto di roverella mesoxerofilo	2,4
29	Rimboschimento di conifere mediterranee	0,0
30	Rimboschimento di conifere nella fascia altocollinare e submontana	1,6
31	Rimboschimento di conifere nella fascia montana	0,0
32	Robinieta-ailanteto	0,6
33	Variante Abete bianco	0,0

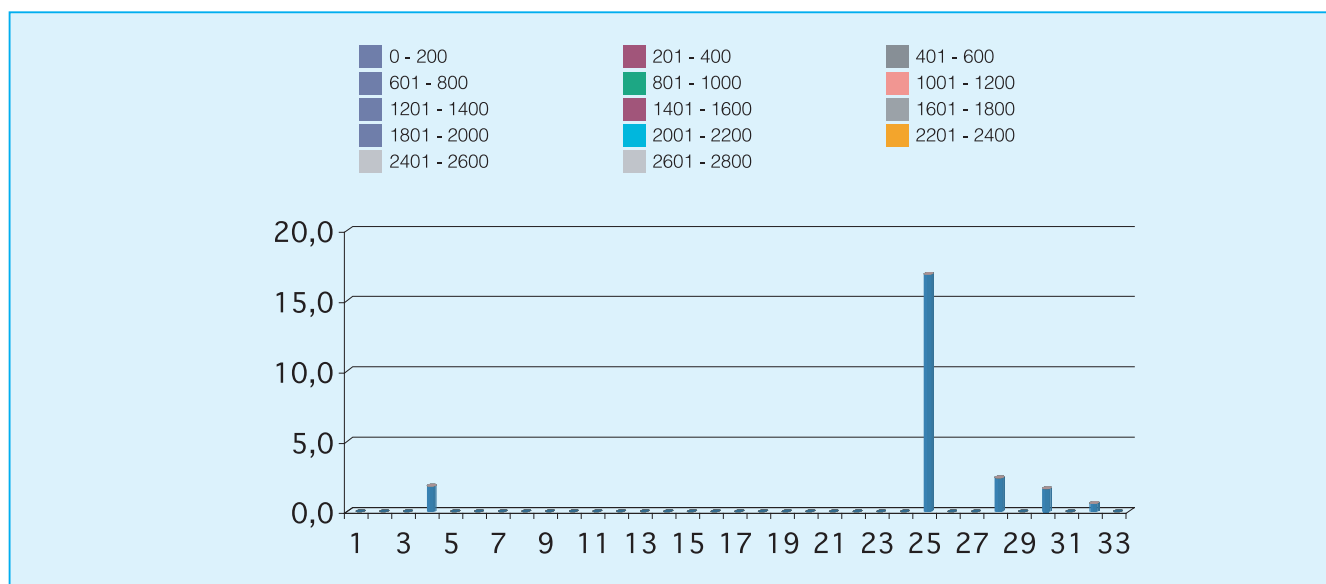
Cod.	Tipologia forestale distribuita per esposizione	NP	N	NE	E	SE	S	SO	O	NO
1	Arbusteto a prevalenza di ginepri mesoxerofili	0,0	0,0	0,0	0,0	0,0	0,0	0,0	0,0	0,0
2	Arbusteto a prevalenza di ginepri nella fascia montana e submontana	0,0	0,0	0,0	0,0	0,0	0,0	0,0	0,0	0,0
3	Arbusteto a prevalenza di ginestre	0,0	0,0	0,0	0,0	0,0	0,0	0,0	0,0	0,0
4	Arbusteto a prevalenza di rose, rovi e prugnolo	0,1	0,6	0,5	0,4	0,1	0,0	0,0	0,0	0,1
5	Arbusteto a prevalenza di specie della macchia	0,0	0,0	0,0	0,0	0,0	0,0	0,0	0,0	0,0
6	Boscaglia pioniera calanchiva	0,0	0,0	0,0	0,0	0,0	0,0	0,0	0,0	0,0
7	Boschi di forra	0,0	0,0	0,0	0,0	0,0	0,0	0,0	0,0	0,0
8	Castagneto (neutrofilo-acidofilo)	0,0	0,0	0,0	0,0	0,0	0,0	0,0	0,0	0,0
9	Castagneto da frutto	0,0	0,0	0,0	0,0	0,0	0,0	0,0	0,0	0,0
10	Cerreta mesofila	0,0	0,0	0,0	0,0	0,0	0,0	0,0	0,0	0,0
11	Cerreta mesoxerofila	0,0	0,0	0,0	0,0	0,0	0,0	0,0	0,0	0,0
12	Faggeta altomontana rupestre	0,0	0,0	0,0	0,0	0,0	0,0	0,0	0,0	0,0
13	Faggeta montana (eutrofica-mesoneutrofila-acidofila)	0,0	0,0	0,0	0,0	0,0	0,0	0,0	0,0	0,0
14	Faggeta termofila e basso montana	0,0	0,0	0,0	0,0	0,0	0,0	0,0	0,0	0,0
15	Latifoglie di invasione miste e varie	0,0	0,0	0,0	0,0	0,0	0,0	0,0	0,0	0,0
16	Lecceta costiera termofila	0,0	0,0	0,0	0,0	0,0	0,0	0,0	0,0	0,0
17	Lecceta mesoxerofila	0,0	0,0	0,0	0,0	0,0	0,0	0,0	0,0	0,0
18	Lecceta rupicola	0,0	0,0	0,0	0,0	0,0	0,0	0,0	0,0	0,0
19	Mugheta appenninica	0,0	0,0	0,0	0,0	0,0	0,0	0,0	0,0	0,0
20	Orno-ostrieto pioniero	0,0	0,0	0,0	0,0	0,0	0,0	0,0	0,0	0,0
21	Ostrieto mesofilo	0,0	0,0	0,0	0,0	0,0	0,0	0,0	0,0	0,0
22	Ostrieto mesoxerofilo	0,0	0,0	0,0	0,0	0,0	0,0	0,0	0,0	0,0
23	Pineta naturale di pino nero di Villetta Barrea	0,0	0,0	0,0	0,0	0,0	0,0	0,0	0,0	0,0
24	Pioppeto di pioppo tremulo	0,0	0,0	0,0	0,0	0,0	0,0	0,0	0,0	0,0
25	Pioppo-saliceto ripariale	0,5	3,1	1,6	1,4	1,0	0,3	1,5	2,9	4,6
26	Querceto a roverella pioniero	0,0	0,0	0,0	0,0	0,0	0,0	0,0	0,0	0,0
27	Querceto a roverella tipico	0,0	0,0	0,0	0,0	0,0	0,0	0,0	0,0	0,0
28	Querceto di roverella mesoxerofilo	0,0	0,5	0,3	0,0	0,0	0,0	0,0	0,5	1,1
29	Rimboscimento di conifere mediterranee	0,0	0,0	0,0	0,0	0,0	0,0	0,0	0,0	0,0
30	Rimboscimento di conifere nella fascia altocollinare e submontana	0,0	0,2	0,0	0,0	0,0	0,0	0,0	0,0	1,4
31	Rimboscimento di conifere nella fascia montana	0,0	0,0	0,0	0,0	0,0	0,0	0,0	0,0	0,0
32	Robiniето-aillanteto	0,0	0,0	0,4	0,1	0,0	0,0	0,0	0,0	0,0
33	Variante Abete bianco	0,0	0,0	0,0	0,0	0,0	0,0	0,0	0,0	0,0



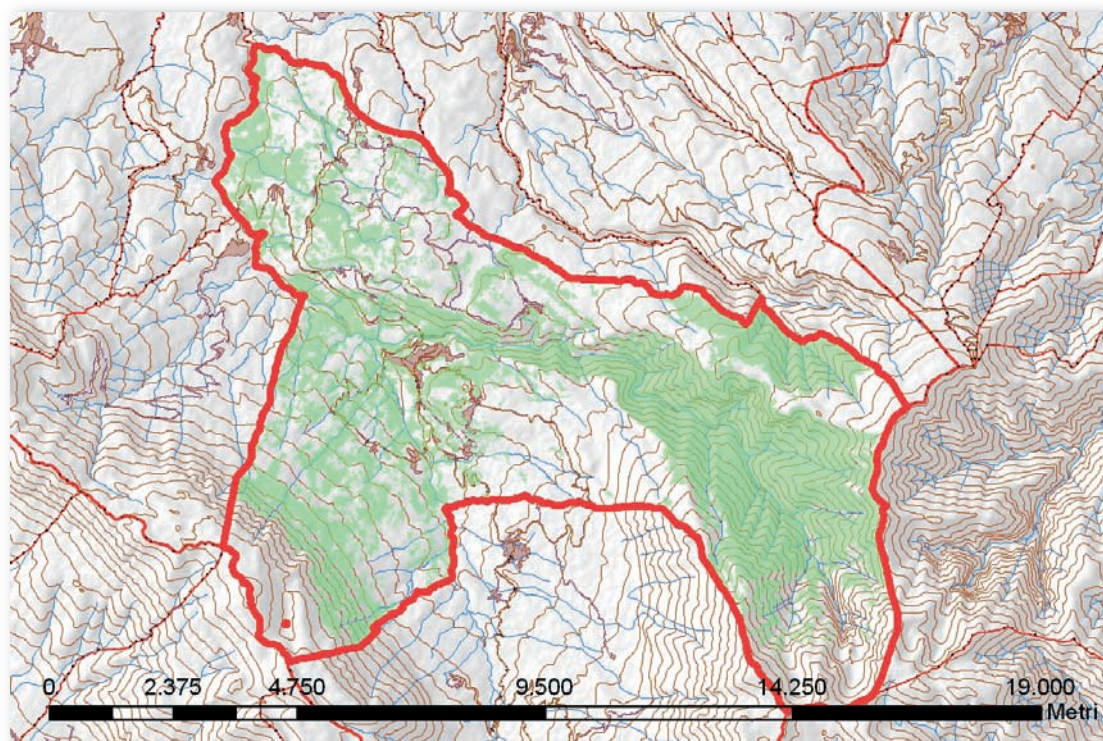
Cod.	Tipologia forestale distribuita per pendenza (gradi)	0-5	5-10	10-15	15-20	20-25	25-30	30-35	35-40	40-45	45-90
1	Arbusteto a prevalenza di ginepri mesoxerofili	0,0	0,0	0,0	0,0	0,0	0,0	0,0	0,0	0,0	0,0
2	Arbusteto a prevalenza di ginepri nella fascia montana e submontana	0,0	0,0	0,0	0,0	0,0	0,0	0,0	0,0	0,0	0,0
3	Arbusteto a prevalenza di ginestre	0,0	0,0	0,0	0,0	0,0	0,0	0,0	0,0	0,0	0,0
4	Arbusteto a prevalenza di rose, rovi e prugnolo	0,9	0,0	0,1	0,3	0,4	0,1	0,0	0,0	0,0	0,0
5	Arbusteto a prevalenza di specie della macchia	0,0	0,0	0,0	0,0	0,0	0,0	0,0	0,0	0,0	0,0
6	Boscaglia pioniera calanchiva	0,0	0,0	0,0	0,0	0,0	0,0	0,0	0,0	0,0	0,0
7	Boschi di forra	0,0	0,0	0,0	0,0	0,0	0,0	0,0	0,0	0,0	0,0
8	Castagneto (neutrofilo-acidofilo)	0,0	0,0	0,0	0,0	0,0	0,0	0,0	0,0	0,0	0,0
9	Castagneto da frutto	0,0	0,0	0,0	0,0	0,0	0,0	0,0	0,0	0,0	0,0
10	Cerreta mesofila	0,0	0,0	0,0	0,0	0,0	0,0	0,0	0,0	0,0	0,0
11	Cerreta mesoxerofila	0,0	0,0	0,0	0,0	0,0	0,0	0,0	0,0	0,0	0,0
12	Faggeta altomontana rupestre	0,0	0,0	0,0	0,0	0,0	0,0	0,0	0,0	0,0	0,0
13	Faggeta montana (eutrofica-mesoneutrofila-acidofila)	0,0	0,0	0,0	0,0	0,0	0,0	0,0	0,0	0,0	0,0
14	Faggeta termofila e basso montana	0,0	0,0	0,0	0,0	0,0	0,0	0,0	0,0	0,0	0,0
15	Latifoglie di invasione miste e varie	0,0	0,0	0,0	0,0	0,0	0,0	0,0	0,0	0,0	0,0
16	Lecceta costiera termofila	0,0	0,0	0,0	0,0	0,0	0,0	0,0	0,0	0,0	0,0
17	Lecceta mesoxerofila	0,0	0,0	0,0	0,0	0,0	0,0	0,0	0,0	0,0	0,0
18	Lecceta rupicola	0,0	0,0	0,0	0,0	0,0	0,0	0,0	0,0	0,0	0,0
19	Mugheta appenninica	0,0	0,0	0,0	0,0	0,0	0,0	0,0	0,0	0,0	0,0
20	Orno-ostrieto pioniero	0,0	0,0	0,0	0,0	0,0	0,0	0,0	0,0	0,0	0,0
21	Ostrieto mesofilo	0,0	0,0	0,0	0,0	0,0	0,0	0,0	0,0	0,0	0,0
22	Ostrieto mesoxerofilo	0,0	0,0	0,0	0,0	0,0	0,0	0,0	0,0	0,0	0,0
23	Pineta naturale di pino nero di Villetta Barrea	0,0	0,0	0,0	0,0	0,0	0,0	0,0	0,0	0,0	0,0
24	Pioppeto di pioppo tremulo	0,0	0,0	0,0	0,0	0,0	0,0	0,0	0,0	0,0	0,0
25	Pioppo-saliceto ripariale	12,0	2,4	1,0	0,9	0,5	0,1	0,0	0,0	0,0	0,0
26	Querceto a roverella pioniero	0,0	0,0	0,0	0,0	0,0	0,0	0,0	0,0	0,0	0,0
27	Querceto a roverella tipico	0,0	0,0	0,0	0,0	0,0	0,0	0,0	0,0	0,0	0,0
28	Querceto di roverella mesoxerofilo	0,0	0,2	0,4	0,6	0,8	0,3	0,1	0,0	0,0	0,0
29	Rimboschimento di conifere mediterranee	0,0	0,0	0,0	0,0	0,0	0,0	0,0	0,0	0,0	0,0
30	Rimboschimento di conifere nella fascia altocollinare e submontana	0,0	0,0	0,0	0,3	0,5	0,5	0,2	0,1	0,0	0,0
31	Rimboschimento di conifere nella fascia montana	0,0	0,0	0,0	0,0	0,0	0,0	0,0	0,0	0,0	0,0
32	Robinieta-aillanteto	0,0	0,0	0,0	0,1	0,2	0,2	0,1	0,0	0,0	0,0
33	Variante Abete bianco	0,0	0,0	0,0	0,0	0,0	0,0	0,0	0,0	0,0	0,0



Cod.	Tipologia forestale distribuita per fasce altimetriche	0 200	201 400	401 600	601 800	801 1000	1001 1200	1201 1400	1401 1600	1601 1800	1801 2000	2001 2200	2201 2400	2401 2600	2601 2800
1	Arbusteto a prevalenza di ginepri mesoxerofili	0,0	0,0	0,0	0,0	0,0	0,0	0,0	0,0	0,0	0,0	0,0	0,0	0,0	0,0
2	Arbusteto a prevalenza di ginepri nella fascia montana e submontana	0,0	0,0	0,0	0,0	0,0	0,0	0,0	0,0	0,0	0,0	0,0	0,0	0,0	0,0
3	Arbusteto a prevalenza di ginestre	0,0	0,0	0,0	0,0	0,0	0,0	0,0	0,0	0,0	0,0	0,0	0,0	0,0	0,0
4	Arbusteto a prevalenza di rose, rovi e prugnolo	1,8	0,0	0,0	0,0	0,0	0,0	0,0	0,0	0,0	0,0	0,0	0,0	0,0	0,0
5	Arbusteto a prevalenza di specie della macchia	0,0	0,0	0,0	0,0	0,0	0,0	0,0	0,0	0,0	0,0	0,0	0,0	0,0	0,0
6	Boscaglia pioniera calanchiva	0,0	0,0	0,0	0,0	0,0	0,0	0,0	0,0	0,0	0,0	0,0	0,0	0,0	0,0
7	Boschi di forra	0,0	0,0	0,0	0,0	0,0	0,0	0,0	0,0	0,0	0,0	0,0	0,0	0,0	0,0
8	Castagneto (neutrofilo-acidofilo)	0,0	0,0	0,0	0,0	0,0	0,0	0,0	0,0	0,0	0,0	0,0	0,0	0,0	0,0
9	Castagneto da frutto	0,0	0,0	0,0	0,0	0,0	0,0	0,0	0,0	0,0	0,0	0,0	0,0	0,0	0,0
10	Cerreta mesofila	0,0	0,0	0,0	0,0	0,0	0,0	0,0	0,0	0,0	0,0	0,0	0,0	0,0	0,0
11	Cerreta mesoxerofila	0,0	0,0	0,0	0,0	0,0	0,0	0,0	0,0	0,0	0,0	0,0	0,0	0,0	0,0
12	Faggeta altomontana rupestre	0,0	0,0	0,0	0,0	0,0	0,0	0,0	0,0	0,0	0,0	0,0	0,0	0,0	0,0
13	Faggeta montana (eutrofica-mesoneutrofila-acidofila)	0,0	0,0	0,0	0,0	0,0	0,0	0,0	0,0	0,0	0,0	0,0	0,0	0,0	0,0
14	Faggeta termofila e basso montana	0,0	0,0	0,0	0,0	0,0	0,0	0,0	0,0	0,0	0,0	0,0	0,0	0,0	0,0
15	Latifoglie di invasione miste e varie	0,0	0,0	0,0	0,0	0,0	0,0	0,0	0,0	0,0	0,0	0,0	0,0	0,0	0,0
16	Lecceta costiera termofila	0,0	0,0	0,0	0,0	0,0	0,0	0,0	0,0	0,0	0,0	0,0	0,0	0,0	0,0
17	Lecceta mesoxerofila	0,0	0,0	0,0	0,0	0,0	0,0	0,0	0,0	0,0	0,0	0,0	0,0	0,0	0,0
18	Lecceta rupicola	0,0	0,0	0,0	0,0	0,0	0,0	0,0	0,0	0,0	0,0	0,0	0,0	0,0	0,0
19	Mugheta appenninica	0,0	0,0	0,0	0,0	0,0	0,0	0,0	0,0	0,0	0,0	0,0	0,0	0,0	0,0
20	Orno-ostrieto pioniero	0,0	0,0	0,0	0,0	0,0	0,0	0,0	0,0	0,0	0,0	0,0	0,0	0,0	0,0
21	Ostrieto mesofilo	0,0	0,0	0,0	0,0	0,0	0,0	0,0	0,0	0,0	0,0	0,0	0,0	0,0	0,0
22	Ostrieto mesoxerofilo	0,0	0,0	0,0	0,0	0,0	0,0	0,0	0,0	0,0	0,0	0,0	0,0	0,0	0,0
23	Pineta naturale di pino nero di Villetta Barrea	0,0	0,0	0,0	0,0	0,0	0,0	0,0	0,0	0,0	0,0	0,0	0,0	0,0	0,0
24	Pioppeto di pioppo tremulo	0,0	0,0	0,0	0,0	0,0	0,0	0,0	0,0	0,0	0,0	0,0	0,0	0,0	0,0
25	Pioppo-saliceto ripariale	16,9	0,0	0,0	0,0	0,0	0,0	0,0	0,0	0,0	0,0	0,0	0,0	0,0	0,0
26	Querceto a roverella pioniero	0,0	0,0	0,0	0,0	0,0	0,0	0,0	0,0	0,0	0,0	0,0	0,0	0,0	0,0
27	Querceto a roverella tipico	0,0	0,0	0,0	0,0	0,0	0,0	0,0	0,0	0,0	0,0	0,0	0,0	0,0	0,0
28	Querceto di roverella mesoxerofilo	2,4	0,0	0,0	0,0	0,0	0,0	0,0	0,0	0,0	0,0	0,0	0,0	0,0	0,0
29	Rimboschimento di conifere mediterranee	0,0	0,0	0,0	0,0	0,0	0,0	0,0	0,0	0,0	0,0	0,0	0,0	0,0	0,0
30	Rimboschimento di conifere nella fascia altocollinare e submontana	1,6	0,0	0,0	0,0	0,0	0,0	0,0	0,0	0,0	0,0	0,0	0,0	0,0	0,0
31	Rimboschimento di conifere nella fascia montana	0,0	0,0	0,0	0,0	0,0	0,0	0,0	0,0	0,0	0,0	0,0	0,0	0,0	0,0
32	Robiniето-aillanteto	0,6	0,0	0,0	0,0	0,0	0,0	0,0	0,0	0,0	0,0	0,0	0,0	0,0	0,0
33	Variante Abete bianco	0,0	0,0	0,0	0,0	0,0	0,0	0,0	0,0	0,0	0,0	0,0	0,0	0,0	0,0

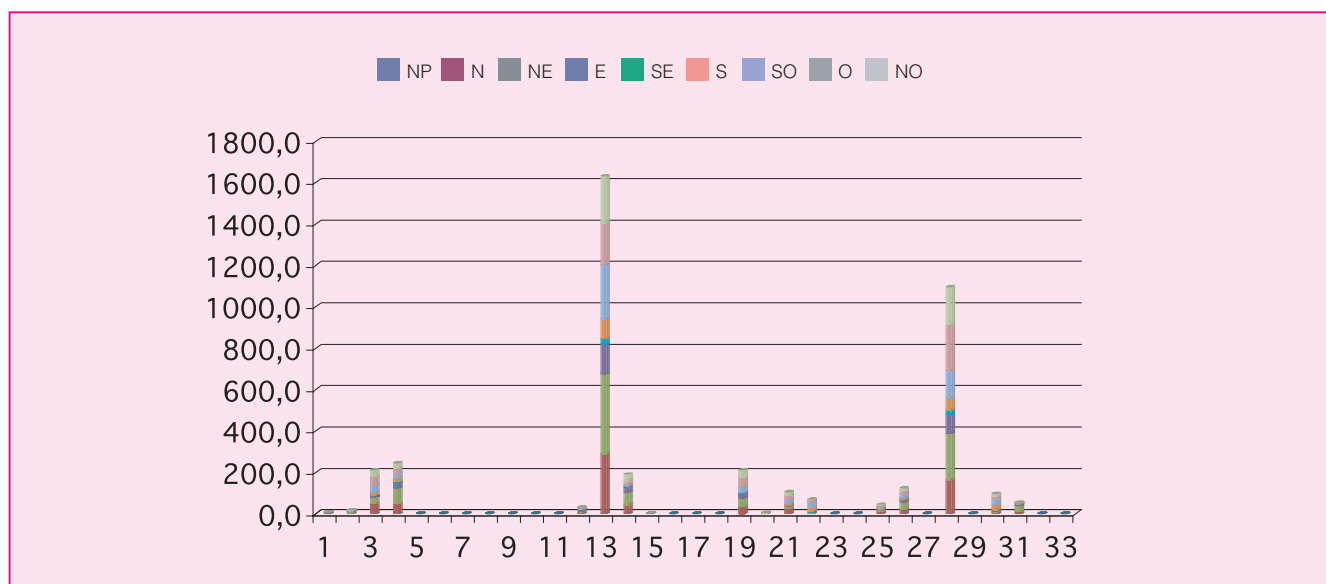




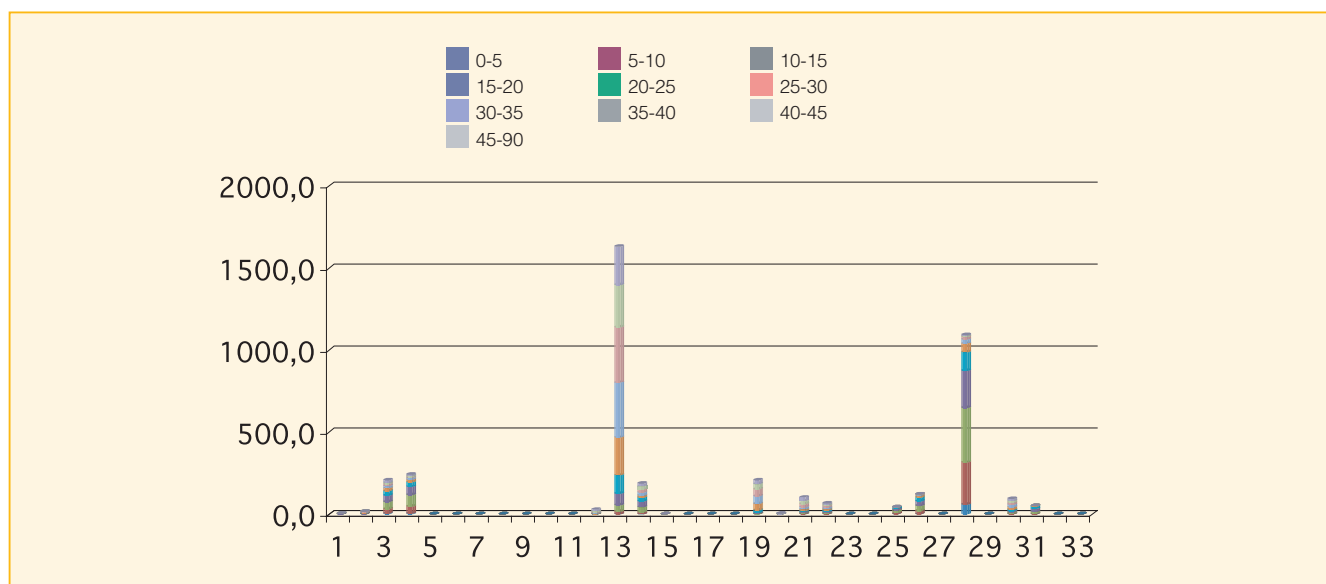


Cod.	Tipologia forestale	Superficie (Ha)
1	Arbusteto a prevalenza di ginepri mesoxerofili	6,4
2	Arbusteto a prevalenza di ginepri nella fascia montana e submontana	16,9
3	Arbusteto a prevalenza di ginestre	209,4
4	Arbusteto a prevalenza di rose, rovi e prugnolo	243,6
5	Arbusteto a prevalenza di specie della macchia	0,0
6	Boscaglia pioniera calanchiva	0,0
7	Boschi di forra	0,0
8	Castagneto (neutrofilo-acidofilo)	0,0
9	Castagneto da frutto	0,0
10	Cerreta mesofila	0,0
11	Cerreta mesoxerofila	0,0
12	Faggeta altomontana rupestre	30,4
13	Faggeta montana (eutrofica-mesoneutrofila-acidofila)	1631,0
14	Faggeta termofila e basso montana	189,9
15	Latifoglie di invasione miste e varie	1,2
16	Lecceta costiera termofila	0,0
17	Lecceta mesoxerofila	0,0
18	Lecceta rupicola	0,0
19	Mugheta appenninica	208,9
20	Orno-ostrieto pioniero	4,2
21	Ostrieto mesofilo	104,6
22	Ostrieto mesoxerofilo	68,9
23	Pineta naturale di pino nero di Villetta Barrea	0,0
24	Pioppeto di pioppo tremulo	0,0
25	Pioppo-saliceto ripariale	44,0
26	Querceto a roverella pioniero	122,7
27	Querceto a roverella tipico	0,0
28	Querceto di roverella mesoxerofilo	1094,1
29	Rimboschimento di conifere mediterranee	0,0
30	Rimboschimento di conifere nella fascia altocollinare e submontana	94,6
31	Rimboschimento di conifere nella fascia montana	53,3
32	Robinieta-ailanteto	0,0
33	Variante Abete bianco	0,0

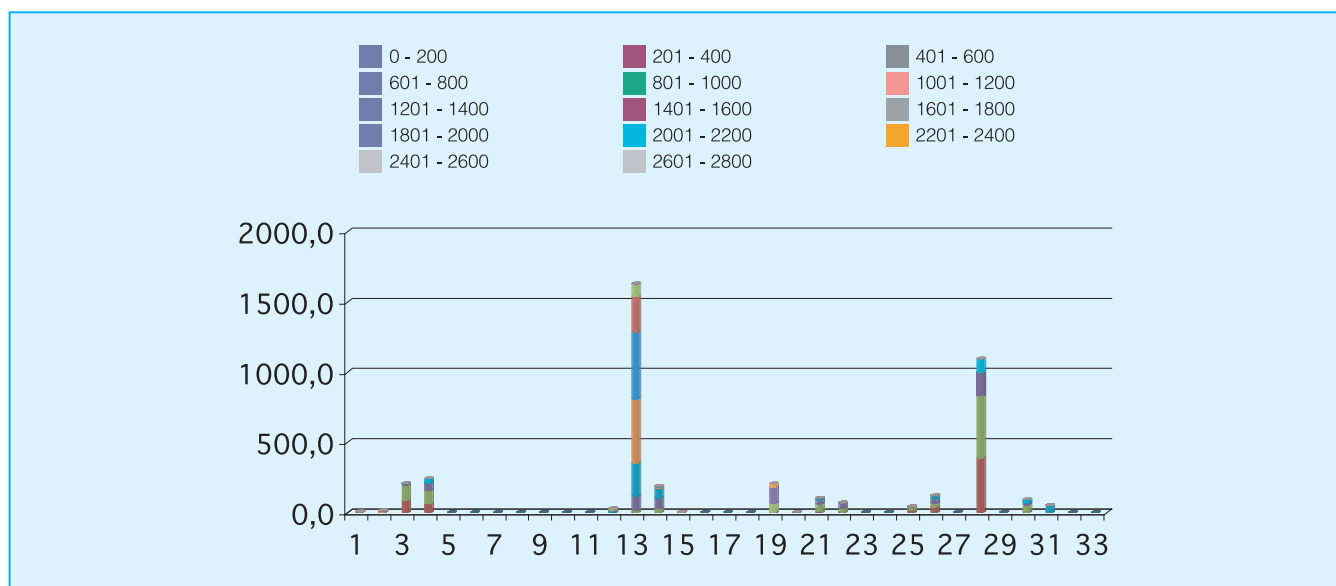
Cod.	Tipologia forestale distribuita per esposizione	NP	N	NE	E	SE	S	SO	O	NO
1	Arbusteto a prevalenza di ginepri mesoxerofili	0,0	0,4	3,3	1,6	0,0	0,9	0,2	0,0	0,0
2	Arbusteto a prevalenza di ginepri nella fascia montana e submontana	0,0	1,3	6,5	2,7	0,0	0,6	2,9	1,8	1,2
3	Arbusteto a prevalenza di ginestre	0,0	48,7	29,5	6,0	3,5	16,9	33,6	40,1	31,0
4	Arbusteto a prevalenza di rose, rovi e prugnolo	0,0	49,5	74,7	22,2	7,6	20,0	21,2	21,1	27,2
5	Arbusteto a prevalenza di specie della macchia	0,0	0,0	0,0	0,0	0,0	0,0	0,0	0,0	0,0
6	Boscaglia pioniera calanchiva	0,0	0,0	0,0	0,0	0,0	0,0	0,0	0,0	0,0
7	Boschi di forra	0,0	0,0	0,0	0,0	0,0	0,0	0,0	0,0	0,0
8	Castagneto (neutrofilo-acidofilo)	0,0	0,0	0,0	0,0	0,0	0,0	0,0	0,0	0,0
9	Castagneto da frutto	0,0	0,0	0,0	0,0	0,0	0,0	0,0	0,0	0,0
10	Cerreta mesofila	0,0	0,0	0,0	0,0	0,0	0,0	0,0	0,0	0,0
11	Cerreta mesoxerofila	0,0	0,0	0,0	0,0	0,0	0,0	0,0	0,0	0,0
12	Faggeta altomontana rupestre	0,0	4,5	8,3	4,2	0,6	1,9	3,8	3,6	3,5
13	Faggeta montana (eutrofica-mesoneutrofila-acidofila)	0,0	287,6	386,8	142,3	27,7	96,8	260,5	203,8	225,5
14	Faggeta termofila e basso montana	0,0	42,1	58,5	25,9	4,5	1,4	5,3	20,5	31,6
15	Latifoglie di invasione miste e varie	0,0	0,6	0,1	0,0	0,0	0,0	0,0	0,1	0,4
16	Lecceta costiera termofila	0,0	0,0	0,0	0,0	0,0	0,0	0,0	0,0	0,0
17	Lecceta mesoxerofila	0,0	0,0	0,0	0,0	0,0	0,0	0,0	0,0	0,0
18	Lecceta rupicola	0,0	0,0	0,0	0,0	0,0	0,0	0,0	0,0	0,0
19	Mugheta appenninica	0,0	33,9	39,7	23,9	3,7	3,7	23,2	45,9	34,8
20	Orno-ostrieto pioniero	0,0	0,5	0,3	0,2	0,4	1,9	0,3	0,1	0,6
21	Ostrieto mesofilo	0,1	23,4	14,2	1,1	1,0	8,3	19,0	21,3	16,3
22	Ostrieto mesoxerofilo	0,0	0,3	3,5	2,5	4,0	18,8	27,1	10,5	2,1
23	Pineta naturale di pino nero di Villetta Barrea	0,0	0,0	0,0	0,0	0,0	0,0	0,0	0,0	0,0
24	Pioppeto di pioppo tremulo	0,0	0,0	0,0	0,0	0,0	0,0	0,0	0,0	0,0
25	Pioppo-saliceto ripariale	0,0	9,2	9,2	2,5	1,0	1,4	6,8	6,6	7,4
26	Querceto a roverella pioniero	0,0	17,9	36,2	13,7	1,2	6,3	19,0	17,7	10,7
27	Querceto a roverella tipico	0,0	0,0	0,0	0,0	0,0	0,0	0,0	0,0	0,0
28	Querceto di roverella mesoxerofilo	0,3	164,0	221,2	91,6	23,5	56,9	131,2	221,8	183,5
29	Rimboschimento di conifere mediterranee	0,0	0,0	0,0	0,0	0,0	0,0	0,0	0,0	0,0
30	Rimboschimento di conifere nella fascia altocollinare e submontana	0,0	4,7	5,5	6,5	2,1	24,8	30,9	9,2	10,8
31	Rimboschimento di conifere nella fascia montana	0,1	9,5	26,7	10,2	0,1	0,6	2,9	0,9	2,2
32	Robiniето-aillanteto	0,0	0,0	0,0	0,0	0,0	0,0	0,0	0,0	0,0
33	Variante Abete bianco	0,0	0,0	0,0	0,0	0,0	0,0	0,0	0,0	0,0

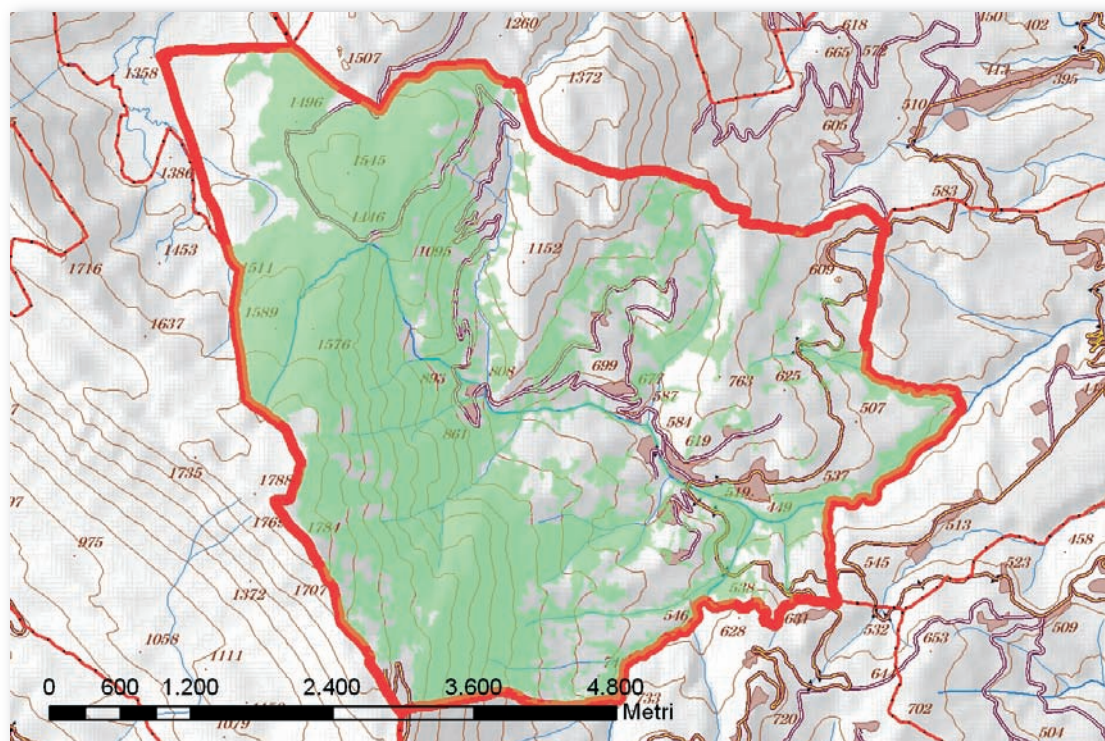


Cod.	Tipologia forestale distribuita per pendenza (gradi)	0-5	5-10	10-15	15-20	20-25	25-30	30-35	35-40	40-45	45-90
1	Arbusteto a prevalenza di ginepri mesoxerofili	0,0	0,2	1,5	1,8	1,3	0,4	0,3	0,3	0,2	0,5
2	Arbusteto a prevalenza di ginepri nella fascia montana e submontana	0,0	0,8	1,8	2,2	1,7	3,1	2,9	3,1	1,1	0,2
3	Arbusteto a prevalenza di ginestre	5,0	27,0	44,6	38,4	25,9	18,3	13,3	11,2	8,7	17,0
4	Arbusteto a prevalenza di rose, rovi e prugnolo	5,8	41,3	70,2	49,9	28,0	14,8	11,4	7,2	7,3	7,6
5	Arbusteto a prevalenza di specie della macchia	0,0	0,0	0,0	0,0	0,0	0,0	0,0	0,0	0,0	0,0
6	Boscaglia pioniera calanchiva	0,0	0,0	0,0	0,0	0,0	0,0	0,0	0,0	0,0	0,0
7	Boschi di forra	0,0	0,0	0,0	0,0	0,0	0,0	0,0	0,0	0,0	0,0
8	Castagneto (neutrofilo-acidofilo)	0,0	0,0	0,0	0,0	0,0	0,0	0,0	0,0	0,0	0,0
9	Castagneto da frutto	0,0	0,0	0,0	0,0	0,0	0,0	0,0	0,0	0,0	0,0
10	Cerreta mesofila	0,0	0,0	0,0	0,0	0,0	0,0	0,0	0,0	0,0	0,0
11	Cerreta mesoxerofila	0,0	0,0	0,0	0,0	0,0	0,0	0,0	0,0	0,0	0,0
12	Faggeta altomontana rupestre	0,0	0,0	0,3	0,8	1,4	2,7	3,9	4,8	5,0	11,5
13	Faggeta montana (eutrofica-mesoneutrofila-acidofila)	2,1	13,8	40,5	69,2	112,1	229,9	335,3	337,2	258,2	232,6
14	Faggeta termofila e basso montana	2,1	11,7	31,7	33,8	22,1	14,4	16,5	19,0	19,5	19,2
15	Latifoglie di invasione miste e varie	0,0	0,6	0,4	0,2	0,1	0,0	0,0	0,0	0,0	0,0
16	Lecceta costiera termofila	0,0	0,0	0,0	0,0	0,0	0,0	0,0	0,0	0,0	0,0
17	Lecceta mesoxerofila	0,0	0,0	0,0	0,0	0,0	0,0	0,0	0,0	0,0	0,0
18	Lecceta rupicola	0,0	0,0	0,0	0,0	0,0	0,0	0,0	0,0	0,0	0,0
19	Mugheta appenninica	0,4	0,9	1,8	5,6	16,9	37,0	46,5	43,8	31,0	25,0
20	Orno-ostrieto pioniero	0,0	0,1	0,1	0,1	0,2	0,5	0,7	0,6	0,4	1,6
21	Ostrieto mesofilo	1,5	3,2	5,0	5,2	6,1	9,4	15,2	18,8	17,1	23,4
22	Ostrieto mesoxerofilo	0,6	4,6	5,2	7,2	7,0	7,0	10,3	10,6	8,6	7,6
23	Pineta naturale di pino nero di Villetta Barrea	0,0	0,0	0,0	0,0	0,0	0,0	0,0	0,0	0,0	0,0
24	Pioppeto di pioppo tremulo	0,0	0,0	0,0	0,0	0,0	0,0	0,0	0,0	0,0	0,0
25	Pioppo-saliceto ripariale	1,7	8,6	13,7	10,2	5,2	2,1	1,1	0,5	0,4	0,5
26	Querceto a roverella pioniero	1,6	18,0	31,0	29,8	22,0	12,5	4,4	1,7	0,7	1,1
27	Querceto a roverella tipico	0,0	0,0	0,0	0,0	0,0	0,0	0,0	0,0	0,0	0,0
28	Querceto di roverella mesoxerofilo	59,0	256,5	334,2	225,4	114,5	51,1	26,2	13,5	7,1	6,5
29	Rimboschimento di conifere mediterranee	0,0	0,0	0,0	0,0	0,0	0,0	0,0	0,0	0,0	0,0
30	Rimboschimento di conifere nella fascia altocollinare e submontana	2,5	3,7	5,5	8,9	9,3	12,5	16,3	14,1	11,2	10,5
31	Rimboschimento di conifere nella fascia montana	1,5	3,4	12,3	17,1	12,4	5,1	1,1	0,3	0,1	0,0
32	Robiniето-aillanteto	0,0	0,0	0,0	0,0	0,0	0,0	0,0	0,0	0,0	0,0
33	Variante Abete bianco	0,0	0,0	0,0	0,0	0,0	0,0	0,0	0,0	0,0	0,0



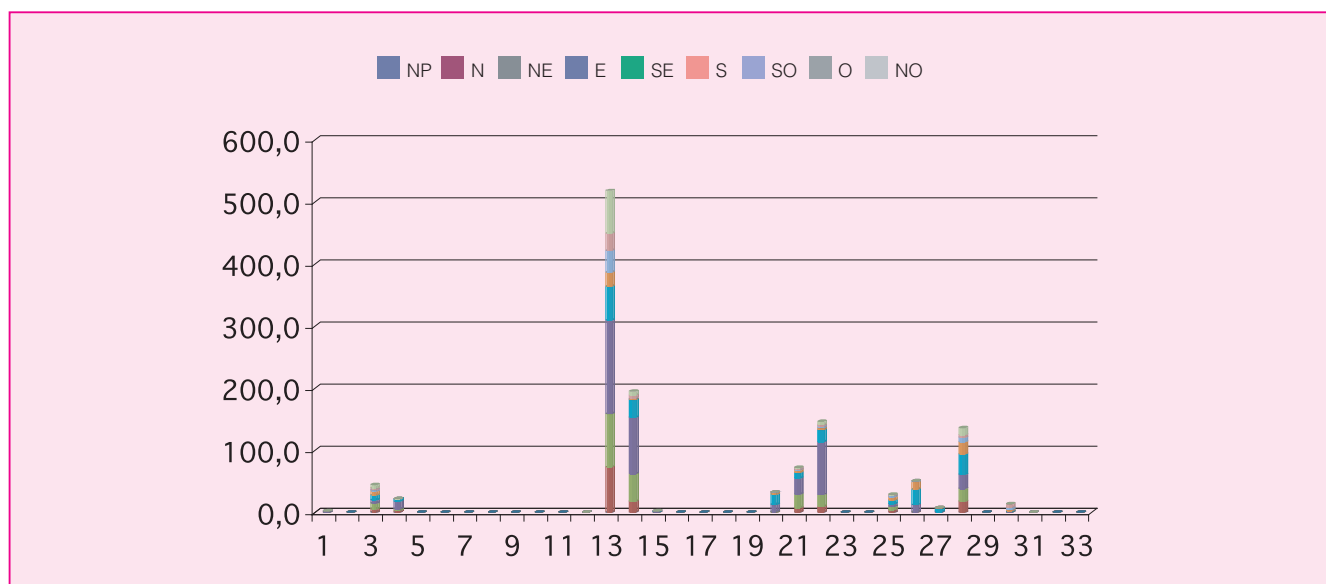
Cod.	Tipologia forestale distribuita per fasce altimetriche	0 200	201 400	401 600	601 800	801 1000	1001 1200	1201 1400	1401 1600	1601 1800	1801 2000	2001 2200	2201 2400	2401 2600	2601 2800
1	Arbusteto a prevalenza di ginepri mesoxerofili	0,0	0,0	2,1	1,7	2,6	0,0	0,0	0,0	0,0	0,0	0,0	0,0	0,0	0,0
2	Arbusteto a prevalenza di ginepri nella fascia montana e submontana	0,0	0,0	0,0	0,0	2,4	7,7	1,5	1,5	3,0	1,0	0,0	0,0	0,0	0,0
3	Arbusteto a prevalenza di ginestre	0,0	86,5	110,0	9,0	0,0	0,0	0,0	0,0	0,0	0,0	3,9	0,0	0,0	0,0
4	Arbusteto a prevalenza di rose, rovi e prugnolo	0,0	63,0	94,4	51,5	9,2	2,8	0,0	0,0	0,0	0,0	22,6	0,0	0,0	0,0
5	Arbusteto a prevalenza di specie della macchia	0,0	0,0	0,0	0,0	0,0	0,0	0,0	0,0	0,0	0,0	0,0	0,0	0,0	0,0
6	Boscaglia pioniera calanchiva	0,0	0,0	0,0	0,0	0,0	0,0	0,0	0,0	0,0	0,0	0,0	0,0	0,0	0,0
7	Boschi di forra	0,0	0,0	0,0	0,0	0,0	0,0	0,0	0,0	0,0	0,0	0,0	0,0	0,0	0,0
8	Castagneto (neutrofilo-acidofilo)	0,0	0,0	0,0	0,0	0,0	0,0	0,0	0,0	0,0	0,0	0,0	0,0	0,0	0,0
9	Castagneto da frutto	0,0	0,0	0,0	0,0	0,0	0,0	0,0	0,0	0,0	0,0	0,0	0,0	0,0	0,0
10	Cerreta mesofila	0,0	0,0	0,0	0,0	0,0	0,0	0,0	0,0	0,0	0,0	0,0	0,0	0,0	0,0
11	Cerreta mesoxerofila	0,0	0,0	0,0	0,0	0,0	0,0	0,0	0,0	0,0	0,0	0,0	0,0	0,0	0,0
12	Faggeta altomontana rupestre	0,0	0,0	0,0	1,9	2,3	5,3	5,0	5,9	9,9	0,0	0,0	0,0	0,0	0,0
13	Faggeta montana (eutrofica-mesoneutrofila-acidofila)	0,0	0,0	17,8	96,8	236,8	457,1	477,4	253,0	89,4	2,8	0,0	0,0	0,0	0,0
14	Faggeta termofila e basso montana	0,0	0,0	27,9	74,3	66,9	15,7	5,1	0,0	0,0	0,0	0,0	0,0	0,0	0,0
15	Latifoglie di invasione miste e varie	0,0	0,0	1,2	0,0	0,0	0,0	0,0	0,0	0,0	0,0	0,0	0,0	0,0	0,0
16	Lecceta costiera termofila	0,0	0,0	0,0	0,0	0,0	0,0	0,0	0,0	0,0	0,0	0,0	0,0	0,0	0,0
17	Lecceta mesoxerofila	0,0	0,0	0,0	0,0	0,0	0,0	0,0	0,0	0,0	0,0	0,0	0,0	0,0	0,0
18	Lecceta rupicola	0,0	0,0	0,0	0,0	0,0	0,0	0,0	0,0	0,0	0,0	0,0	0,0	0,0	0,0
19	Mugheta appenninica	0,0	0,0	0,0	0,0	0,0	0,0	0,5	2,9	60,5	119,4	0,0	24,8	0,8	0,0
20	Orno-ostrieto pioniero	0,0	2,1	0,7	0,0	0,0	1,1	0,3	0,0	0,0	0,0	0,0	0,0	0,0	0,0
21	Ostrieto mesofilo	0,0	4,8	56,2	25,9	14,1	3,6	0,0	0,0	0,0	0,0	0,0	0,0	0,0	0,0
22	Ostrieto mesoxerofilo	0,0	1,4	29,6	34,9	3,0	0,0	0,0	0,0	0,0	0,0	0,0	0,0	0,0	0,0
23	Pineta naturale di pino nero di Villetta Barrea	0,0	0,0	0,0	0,0	0,0	0,0	0,0	0,0	0,0	0,0	0,0	0,0	0,0	0,0
24	Pioppeto di pioppo tremulo	0,0	0,0	0,0	0,0	0,0	0,0	0,0	0,0	0,0	0,0	0,0	0,0	0,0	0,0
25	Pioppo-saliceto ripariale	0,0	13,3	25,3	4,2	0,7	0,0	0,0	0,0	0,0	0,0	0,5	0,0	0,0	0,0
26	Querceto a roverella pioniero	0,0	40,7	23,8	31,0	24,1	0,0	0,0	0,0	0,0	0,0	3,1	0,0	0,0	0,0
27	Querceto a roverella tipico	0,0	0,0	0,0	0,0	0,0	0,0	0,0	0,0	0,0	0,0	0,0	0,0	0,0	0,0
28	Querceto di roverella mesoxerofilo	0,0	388,1	445,3	164,1	4,1	0,0	0,0	0,0	0,0	0,0	92,5	0,0	0,0	0,0
29	Rimboschimento di conifere mediterranee	0,0	0,0	0,0	0,0	0,0	0,0	0,0	0,0	0,0	0,0	0,0	0,0	0,0	0,0
30	Rimboschimento di conifere nella fascia altocollinare e submontana	0,0	5,3	51,3	7,1	9,7	0,0	0,0	0,0	0,0	0,0	21,2	0,0	0,0	0,0
31	Rimboschimento di conifere nella fascia montana	0,0	0,0	1,5	5,4	45,3	1,1	0,0	0,0	0,0	0,0	0,0	0,0	0,0	0,0
32	Robinetto-aillanteto	0,0	0,0	0,0	0,0	0,0	0,0	0,0	0,0	0,0	0,0	0,0	0,0	0,0	0,0
33	Variante Abete bianco	0,0	0,0	0,0	0,0	0,0	0,0	0,0	0,0	0,0	0,0	0,0	0,0	0,0	0,0



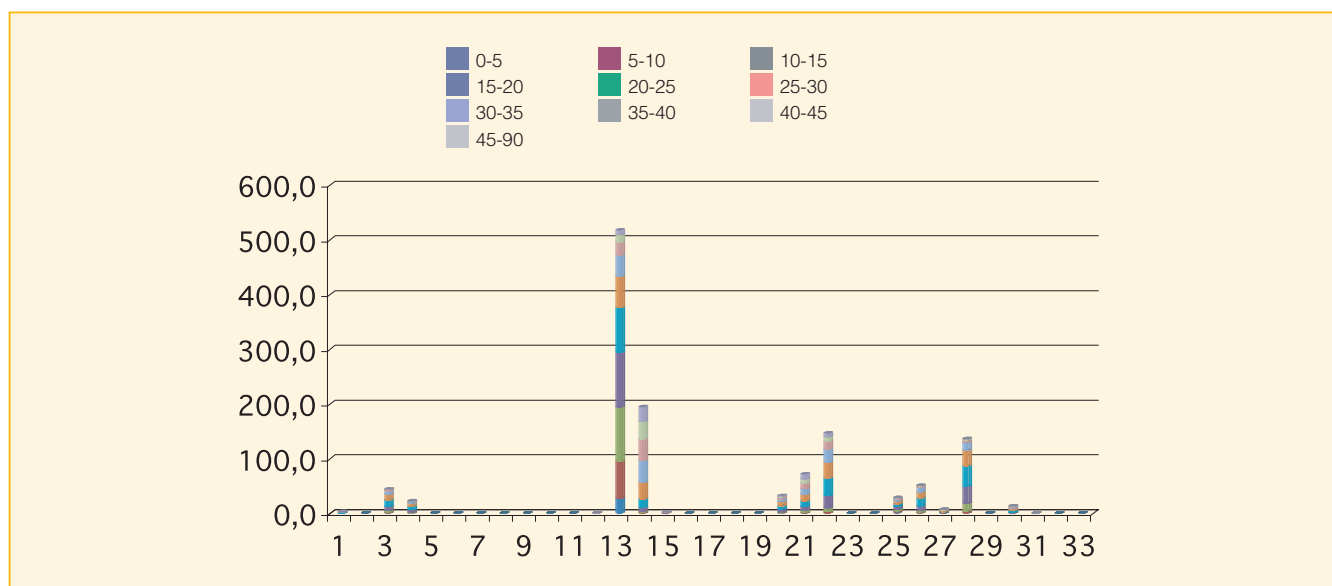


Cod.	Tipologia forestale	Superficie (Ha)
1	Arbusteto a prevalenza di ginepri mesoxerofili	2,4
2	Arbusteto a prevalenza di ginepri nella fascia montana e submontana	0,0
3	Arbusteto a prevalenza di ginestre	44,2
4	Arbusteto a prevalenza di rose, rovi e prugnolo	22,3
5	Arbusteto a prevalenza di specie della macchia	0,0
6	Boscaglia pioniera calanchiva	0,0
7	Boschi di forra	0,0
8	Castagneto (neutrofilo-acidofilo)	0,0
9	Castagneto da frutto	0,0
10	Cerreta mesofila	0,0
11	Cerreta mesoxerofila	0,0
12	Faggeta altomontana rupestre	0,1
13	Faggeta montana (eutrofica-mesoneutrofila-acidofila)	517,9
14	Faggeta termofila e basso montana	194,7
15	Latifoglie di invasione miste e varie	2,2
16	Lecceta costiera termofila	0,0
17	Lecceta mesoxerofila	0,0
18	Lecceta rupicola	0,0
19	Mugheta appenninica	0,0
20	Orno-ostrieto pioniero	32,6
21	Ostrieto mesofilo	72,0
22	Ostrieto mesoxerofilo	146,7
23	Pineta naturale di pino nero di Villetta Barrea	0,0
24	Pioppeto di pioppo tremulo	0,0
25	Pioppo-saliceto ripariale	28,7
26	Querceto a roverella pioniero	51,1
27	Querceto a roverella tipico	7,1
28	Querceto di roverella mesoxerofilo	136,6
29	Rimboschimento di conifere mediterranee	0,0
30	Rimboschimento di conifere nella fascia altocollinare e submontana	13,6
31	Rimboschimento di conifere nella fascia montana	0,6
32	Robinieto-ailanteto	0,0
33	Variante Abete bianco	0,0

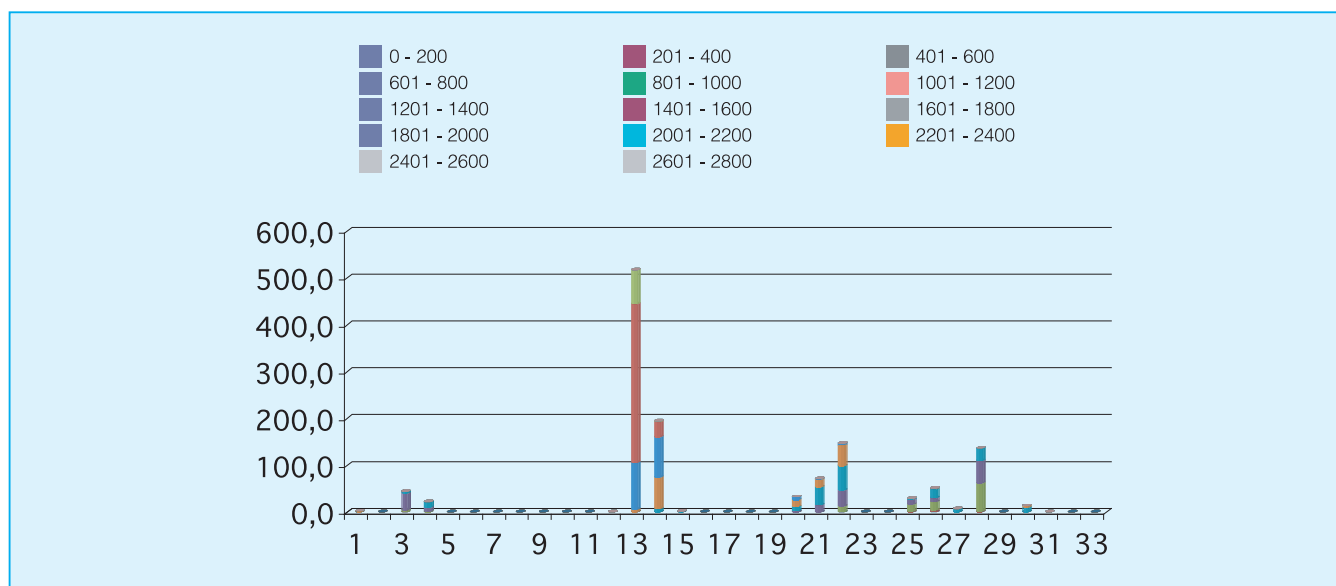
Cod.	Tipologia forestale distribuita per esposizione	NP	N	NE	E	SE	S	SO	O	NO
1	Arbusteto a prevalenza di ginepri mesoxerofili	0,0	0,0	0,0	2,3	0,1	0,0	0,0	0,0	0,0
2	Arbusteto a prevalenza di ginepri nella fascia montana e submontana	0,0	0,0	0,0	0,0	0,0	0,0	0,0	0,0	0,0
3	Arbusteto a prevalenza di ginestre	0,0	5,7	8,8	5,3	7,7	6,3	2,1	3,7	4,6
4	Arbusteto a prevalenza di rose, rovi e prugnolo	0,0	2,8	2,8	11,7	4,2	0,3	0,0	0,0	0,5
5	Arbusteto a prevalenza di specie della macchia	0,0	0,0	0,0	0,0	0,0	0,0	0,0	0,0	0,0
6	Boscaglia pioniera calanchiva	0,0	0,0	0,0	0,0	0,0	0,0	0,0	0,0	0,0
7	Boschi di forra	0,0	0,0	0,0	0,0	0,0	0,0	0,0	0,0	0,0
8	Castagneto (neutrofilo-acidofilo)	0,0	0,0	0,0	0,0	0,0	0,0	0,0	0,0	0,0
9	Castagneto da frutto	0,0	0,0	0,0	0,0	0,0	0,0	0,0	0,0	0,0
10	Cerreta mesofila	0,0	0,0	0,0	0,0	0,0	0,0	0,0	0,0	0,0
11	Cerreta mesoxerofila	0,0	0,0	0,0	0,0	0,0	0,0	0,0	0,0	0,0
12	Faggeta altomontana rupestre	0,0	0,0	0,0	0,1	0,0	0,0	0,0	0,0	0,0
13	Faggeta montana (eutrofica-mesoneutrofila-acidofila)	0,6	72,3	86,2	150,3	54,2	22,7	35,4	27,9	68,3
14	Faggeta termofila e basso montana	0,0	17,5	44,9	90,1	28,7	1,8	0,3	5,5	5,9
15	Latifoglie di invasione miste e varie	0,0	0,0	0,1	1,4	0,6	0,0	0,0	0,0	0,0
16	Lecceta costiera termofila	0,0	0,0	0,0	0,0	0,0	0,0	0,0	0,0	0,0
17	Lecceta mesoxerofila	0,0	0,0	0,0	0,0	0,0	0,0	0,0	0,0	0,0
18	Lecceta rupicola	0,0	0,0	0,0	0,0	0,0	0,0	0,0	0,0	0,0
19	Mugheta appenninica	0,0	0,0	0,0	0,0	0,0	0,0	0,0	0,0	0,0
20	Orno-ostrieto pioniero	0,0	0,2	1,0	11,7	16,4	3,2	0,2	0,0	0,0
21	Ostrieto mesofilo	0,0	7,3	21,7	25,6	9,1	4,3	0,9	2,3	0,7
22	Ostrieto mesoxerofilo	0,0	9,7	18,9	84,8	20,0	3,2	2,6	2,5	5,0
23	Pineta naturale di pino nero di Villetta Barrea	0,0	0,0	0,0	0,0	0,0	0,0	0,0	0,0	0,0
24	Pioppeto di pioppo tremulo	0,0	0,0	0,0	0,0	0,0	0,0	0,0	0,0	0,0
25	Pioppo-saliceto ripariale	0,0	4,7	4,6	4,4	5,8	5,4	2,0	0,7	1,2
26	Querceto a roverella pioniero	0,0	0,7	0,7	10,8	25,4	11,6	1,4	0,4	0,1
27	Querceto a roverella tipico	0,0	0,0	0,0	1,2	5,6	0,2	0,0	0,0	0,0
28	Querceto di roverella mesoxerofilo	0,0	17,6	20,5	23,3	33,0	19,4	6,7	4,0	12,2
29	Rimboschimento di conifere mediterranee	0,0	0,0	0,0	0,0	0,0	0,0	0,0	0,0	0,0
30	Rimboschimento di conifere nella fascia altocollinare e submontana	0,0	0,0	0,4	1,2	0,4	2,2	3,6	5,6	0,0
31	Rimboschimento di conifere nella fascia montana	0,0	0,0	0,0	0,6	0,0	0,0	0,0	0,0	0,0
32	Robinieto-aillanteto	0,0	0,0	0,0	0,0	0,0	0,0	0,0	0,0	0,0
33	Variante Abete bianco	0,0	0,0	0,0	0,0	0,0	0,0	0,0	0,0	0,0



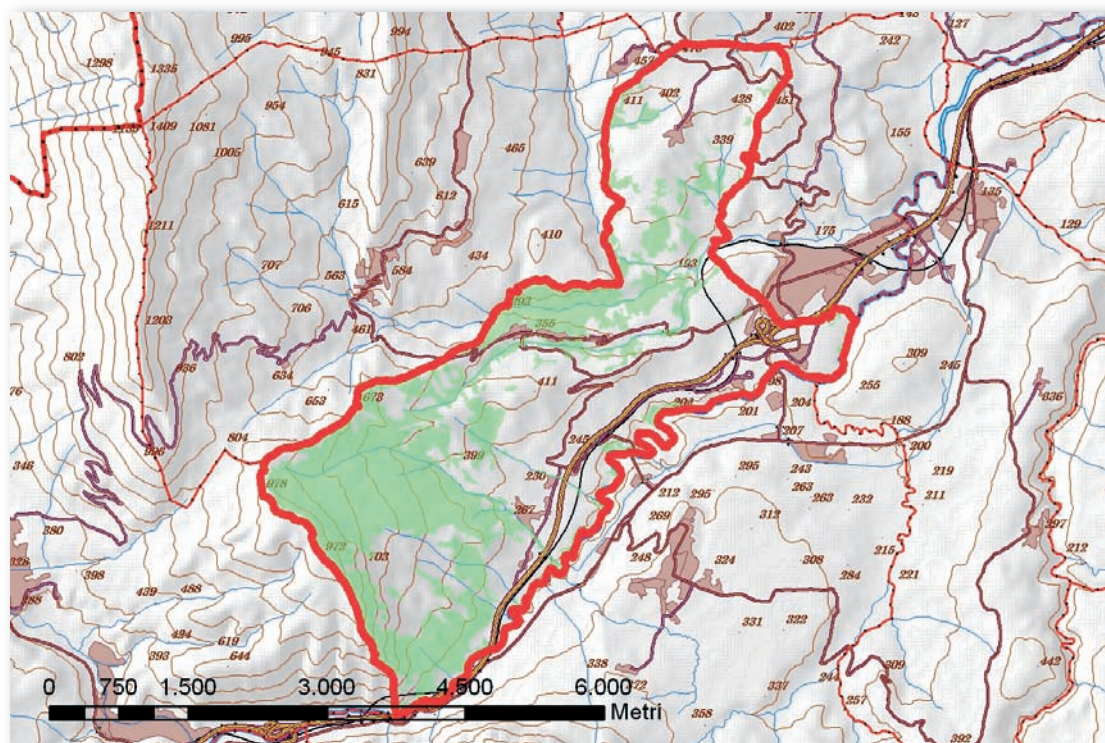
Cod.	Tipologia forestale distribuita per pendenza (gradi)	0-5	5-10	10-15	15-20	20-25	25-30	30-35	35-40	40-45	45-90
1	Arbusteto a prevalenza di ginepri mesoxerofili	0,0	0,0	0,0	0,1	0,8	0,9	0,4	0,2	0,0	0,0
2	Arbusteto a prevalenza di ginepri nella fascia montana e submontana	0,0	0,0	0,0	0,0	0,0	0,0	0,0	0,0	0,0	0,0
3	Arbusteto a prevalenza di ginestre	0,3	1,1	3,1	7,3	12,2	10,1	6,5	2,5	0,9	0,2
4	Arbusteto a prevalenza di rose, rovi e prugnolo	0,1	0,2	1,1	4,3	6,9	5,5	3,1	0,5	0,3	0,3
5	Arbusteto a prevalenza di specie della macchia	0,0	0,0	0,0	0,0	0,0	0,0	0,0	0,0	0,0	0,0
6	Boscaglia pioniera calanchiva	0,0	0,0	0,0	0,0	0,0	0,0	0,0	0,0	0,0	0,0
7	Boschi di forra	0,0	0,0	0,0	0,0	0,0	0,0	0,0	0,0	0,0	0,0
8	Castagneto (neutrofilo-acidofilo)	0,0	0,0	0,0	0,0	0,0	0,0	0,0	0,0	0,0	0,0
9	Castagneto da frutto	0,0	0,0	0,0	0,0	0,0	0,0	0,0	0,0	0,0	0,0
10	Cerreta mesofila	0,0	0,0	0,0	0,0	0,0	0,0	0,0	0,0	0,0	0,0
11	Cerreta mesoxerofila	0,0	0,0	0,0	0,0	0,0	0,0	0,0	0,0	0,0	0,0
12	Faggeta altomontana rupestre	0,0	0,0	0,0	0,0	0,0	0,0	0,0	0,0	0,0	0,0
13	Faggeta montana (eutrofica-mesoneutrofila-acidofila)	27,3	67,8	98,9	100,0	81,4	58,0	38,0	24,3	13,2	8,9
14	Faggeta termofila e basso montana	0,2	1,3	2,8	6,0	15,8	30,7	39,4	40,0	31,2	27,3
15	Latifoglie di invasione miste e varie	0,0	0,0	0,2	0,6	0,5	0,5	0,1	0,2	0,0	0,0
16	Lecceta costiera termofila	0,0	0,0	0,0	0,0	0,0	0,0	0,0	0,0	0,0	0,0
17	Lecceta mesoxerofila	0,0	0,0	0,0	0,0	0,0	0,0	0,0	0,0	0,0	0,0
18	Lecceta rupicola	0,0	0,0	0,0	0,0	0,0	0,0	0,0	0,0	0,0	0,0
19	Mugheta appenninica	0,0	0,0	0,0	0,0	0,0	0,0	0,0	0,0	0,0	0,0
20	Orno-ostrieto pioniero	0,0	0,4	1,2	5,1	6,9	7,1	5,4	3,0	1,6	2,0
21	Ostrieto mesofilo	0,1	0,9	3,7	7,6	10,4	11,5	10,4	10,1	7,7	9,6
22	Ostrieto mesoxerofilo	0,3	2,0	7,9	21,6	32,3	28,7	24,2	14,7	8,2	6,8
23	Pineta naturale di pino nero di Villetta Barrea	0,0	0,0	0,0	0,0	0,0	0,0	0,0	0,0	0,0	0,0
24	Pioppeto di pioppo tremulo	0,0	0,0	0,0	0,0	0,0	0,0	0,0	0,0	0,0	0,0
25	Pioppo-saliceto ripariale	1,3	2,8	3,5	4,3	5,2	5,0	2,9	1,8	1,3	0,7
26	Querceto a roverella pioniero	0,4	1,0	3,0	8,4	14,8	11,5	7,5	3,1	0,9	0,5
27	Querceto a roverella tipico	0,0	0,1	0,2	0,9	1,5	1,8	1,2	0,7	0,4	0,3
28	Querceto di roverella mesoxerofilo	0,7	3,6	13,2	31,4	37,7	28,8	13,7	4,8	1,9	0,8
29	Rimboschimento di conifere mediterranee	0,0	0,0	0,0	0,0	0,0	0,0	0,0	0,0	0,0	0,0
30	Rimboschimento di conifere nella fascia altocollinare e submontana	0,0	0,0	0,2	1,6	2,9	3,4	2,2	2,1	0,8	0,4
31	Rimboschimento di conifere nella fascia montana	0,0	0,0	0,0	0,0	0,2	0,1	0,2	0,0	0,0	0,0
32	Robinietao-aillanteto	0,0	0,0	0,0	0,0	0,0	0,0	0,0	0,0	0,0	0,0
33	Variante Abete bianco	0,0	0,0	0,0	0,0	0,0	0,0	0,0	0,0	0,0	0,0



Cod.	Tipologia forestale distribuita per fasce altimetriche	0 200	201 400	401 600	601 800	801 1000	1001 1200	1201 1400	1401 1600	1601 1800	1801 2000	2001 2200	2201 2400	2401 2600	2601 2800
1	Arbusteto a prevalenza di ginepri mesoxerofili	0,0	0,0	0,0	0,0	0,5	1,9	0,0	0,0	0,0	0,0	0,0	0,0	0,0	0,0
2	Arbusteto a prevalenza di ginepri nella fascia montana e submontana	0,0	0,0	0,0	0,0	0,0	0,0	0,0	0,0	0,0	0,0	0,0	0,0	0,0	0,0
3	Arbusteto a prevalenza di ginestre	0,0	0,1	4,1	35,7	4,3	0,0	0,0	0,0	0,0	0,0	0,0	0,0	0,0	0,0
4	Arbusteto a prevalenza di rose, rovi e prugnolo	0,0	0,0	2,3	7,5	12,5	0,0	0,0	0,0	0,0	0,0	0,0	0,0	0,0	0,0
5	Arbusteto a prevalenza di specie della macchia	0,0	0,0	0,0	0,0	0,0	0,0	0,0	0,0	0,0	0,0	0,0	0,0	0,0	0,0
6	Boscaglia pioniera calanchiva	0,0	0,0	0,0	0,0	0,0	0,0	0,0	0,0	0,0	0,0	0,0	0,0	0,0	0,0
7	Boschi di forra	0,0	0,0	0,0	0,0	0,0	0,0	0,0	0,0	0,0	0,0	0,0	0,0	0,0	0,0
8	Castagneto (neutrofilo-acidofilo)	0,0	0,0	0,0	0,0	0,0	0,0	0,0	0,0	0,0	0,0	0,0	0,0	0,0	0,0
9	Castagneto da frutto	0,0	0,0	0,0	0,0	0,0	0,0	0,0	0,0	0,0	0,0	0,0	0,0	0,0	0,0
10	Cerreta mesofila	0,0	0,0	0,0	0,0	0,0	0,0	0,0	0,0	0,0	0,0	0,0	0,0	0,0	0,0
11	Cerreta mesoxerofila	0,0	0,0	0,0	0,0	0,0	0,0	0,0	0,0	0,0	0,0	0,0	0,0	0,0	0,0
12	Faggeta altomontana rupestre	0,0	0,0	0,0	0,0	0,0	0,0	0,0	0,1	0,0	0,0	0,0	0,0	0,0	0,0
13	Faggeta montana (eutrofica-mesoneutrofila-acidofila)	0,0	0,0	0,0	0,0	0,0	6,2	99,9	338,7	73,1	0,0	0,0	0,0	0,0	0,0
14	Faggeta termofila e basso montana	0,0	0,0	0,0	0,0	6,8	67,3	86,6	32,2	1,7	0,0	0,0	0,0	0,0	0,0
15	Latifoglie di invasione miste e varie	0,0	0,0	0,2	0,6	1,4	0,0	0,0	0,0	0,0	0,0	0,0	0,0	0,0	0,0
16	Lecceta costiera termofila	0,0	0,0	0,0	0,0	0,0	0,0	0,0	0,0	0,0	0,0	0,0	0,0	0,0	0,0
17	Lecceta mesoxerofila	0,0	0,0	0,0	0,0	0,0	0,0	0,0	0,0	0,0	0,0	0,0	0,0	0,0	0,0
18	Lecceta rupicola	0,0	0,0	0,0	0,0	0,0	0,0	0,0	0,0	0,0	0,0	0,0	0,0	0,0	0,0
19	Mugheta appenninica	0,0	0,0	0,0	0,0	0,0	0,0	0,0	0,0	0,0	0,0	0,0	0,0	0,0	0,0
20	Orno-ostrieto pioniero	0,0	0,0	0,0	2,7	9,3	13,8	6,8	0,0	0,0	0,0	0,0	0,0	0,0	0,0
21	Ostrieto mesofilo	0,0	0,0	0,0	15,3	38,6	16,7	1,4	0,0	0,0	0,0	0,0	0,0	0,0	0,0
22	Ostrieto mesoxerofilo	0,0	0,0	12,9	34,0	52,2	44,4	3,3	0,0	0,0	0,0	0,0	0,0	0,0	0,0
23	Pineta naturale di pino nero di Villetta Barrea	0,0	0,0	0,0	0,0	0,0	0,0	0,0	0,0	0,0	0,0	0,0	0,0	0,0	0,0
24	Pioppeto di pioppo tremulo	0,0	0,0	0,0	0,0	0,0	0,0	0,0	0,0	0,0	0,0	0,0	0,0	0,0	0,0
25	Pioppo-saliceto ripariale	0,0	1,4	14,9	10,7	1,8	0,0	0,0	0,0	0,0	0,0	0,0	0,0	0,0	0,0
26	Querceto a roverella pioniero	0,0	5,0	17,2	8,6	19,2	1,0	0,0	0,0	0,0	0,0	0,0	0,0	0,0	0,0
27	Querceto a roverella tipico	0,0	0,0	0,0	0,0	7,1	0,0	0,0	0,0	0,0	0,0	0,0	0,0	0,0	0,0
28	Querceto di roverella mesoxerofilo	0,0	2,1	59,3	48,4	26,7	0,0	0,0	0,0	0,0	0,0	0,0	0,0	0,0	0,0
29	Rimboschimento di conifere mediterranee	0,0	0,0	0,0	0,0	0,0	0,0	0,0	0,0	0,0	0,0	0,0	0,0	0,0	0,0
30	Rimboschimento di conifere nella fascia altocollinare e submontana	0,0	0,0	0,0	0,0	9,5	4,1	0,0	0,0	0,0	0,0	0,0	0,0	0,0	0,0
31	Rimboschimento di conifere nella fascia montana	0,0	0,0	0,0	0,0	0,0	0,0	0,0	0,6	0,0	0,0	0,0	0,0	0,0	0,0
32	Robinieta-aillanteto	0,0	0,0	0,0	0,0	0,0	0,0	0,0	0,0	0,0	0,0	0,0	0,0	0,0	0,0
33	Variante Abete bianco	0,0	0,0	0,0	0,0	0,0	0,0	0,0	0,0	0,0	0,0	0,0	0,0	0,0	0,0

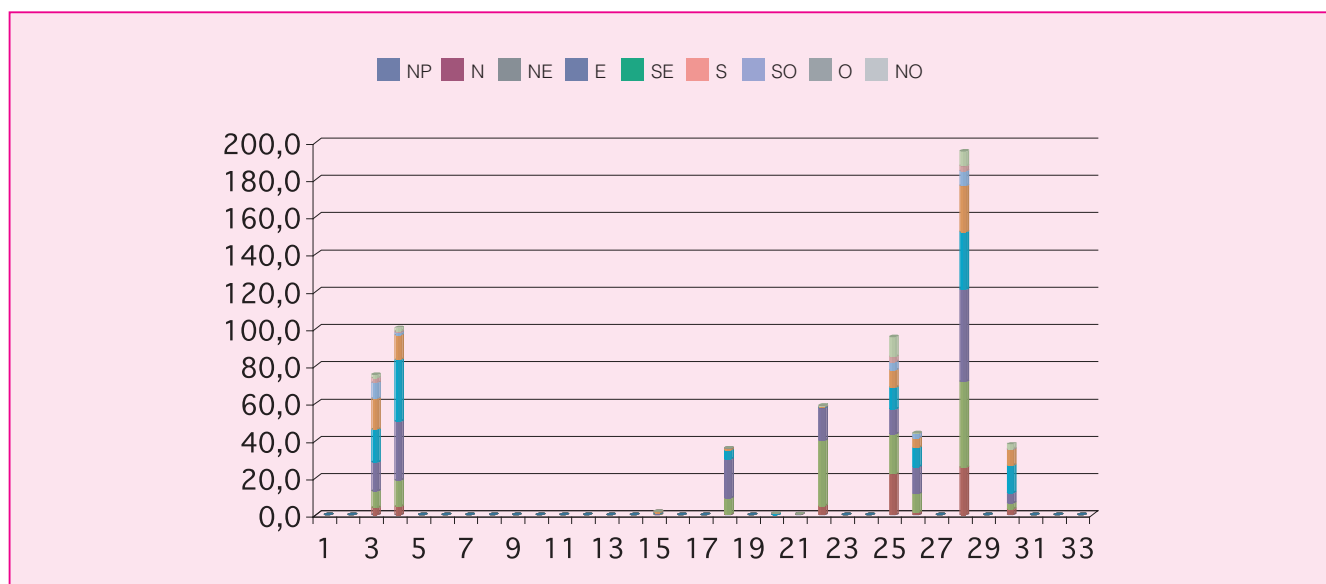




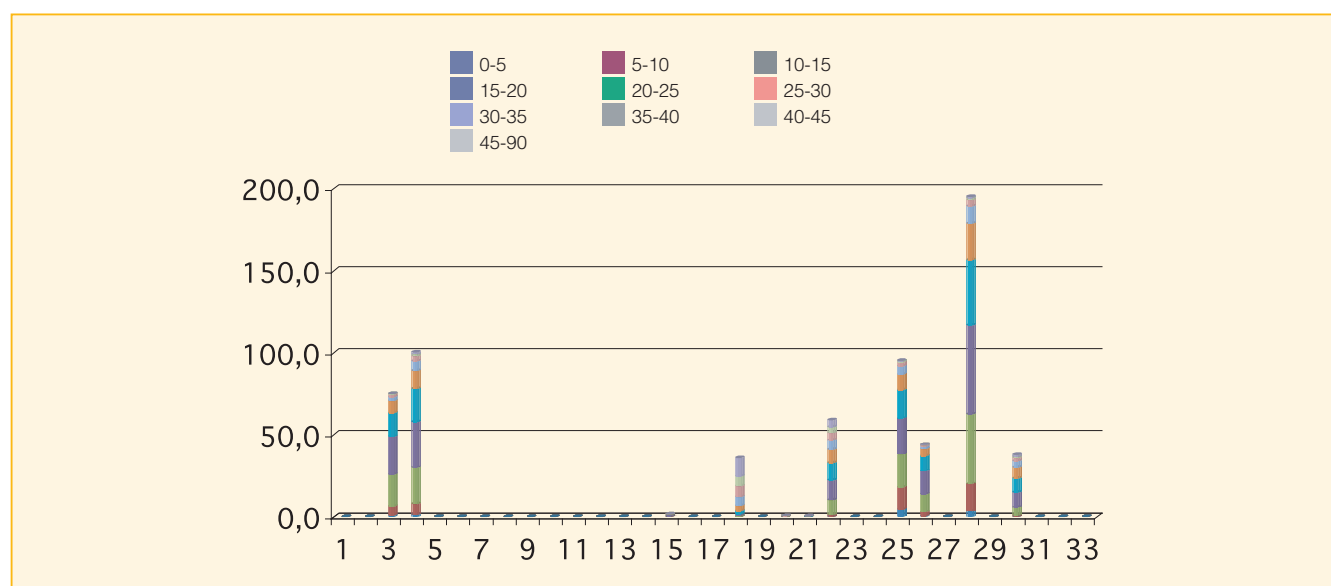


Cod.	Tipologia forestale	Superficie (Ha)
1	Arbusteto a prevalenza di ginepri mesoxerofili	0,0
2	Arbusteto a prevalenza di ginepri nella fascia montana e submontana	0,0
3	Arbusteto a prevalenza di ginestre	75,2
4	Arbusteto a prevalenza di rose, rovi e prugnolo	100,5
5	Arbusteto a prevalenza di specie della macchia	0,0
6	Boscaglia pioniera calanchiva	0,0
7	Boschi di forra	0,0
8	Castagneto (neutrofilo-acidofilo)	0,0
9	Castagneto da frutto	0,0
10	Cerreta mesofila	0,0
11	Cerreta mesoxerofila	0,0
12	Faggeta altomontana rupestre	0,0
13	Faggeta montana (eutrofica-mesoneutrofila-acidofila)	0,0
14	Faggeta termofila e basso montana	0,0
15	Latifoglie di invasione miste e varie	1,8
16	Lecceta costiera termofila	0,0
17	Lecceta mesoxerofila	0,0
18	Lecceta rupicola	35,9
19	Mugheta appenninica	0,0
20	Orno-ostrieto pioniero	0,7
21	Ostrieto mesofilo	0,5
22	Ostrieto mesoxerofilo	58,9
23	Pineta naturale di pino nero di Villetta Barrea	0,0
24	Pioppeto di pioppo tremulo	0,0
25	Pioppo-saliceto ripariale	95,5
26	Querceto a roverella pioniero	44,1
27	Querceto a roverella tipico	0,0
28	Querceto di roverella mesoxerofilo	195,2
29	Rimboscimento di conifere mediterranee	0,0
30	Rimboscimento di conifere nella fascia altocollinare e submontana	38,0
31	Rimboscimento di conifere nella fascia montana	0,0
32	Robinieta-ailanteto	0,0
33	Variante Abete bianco	0,0

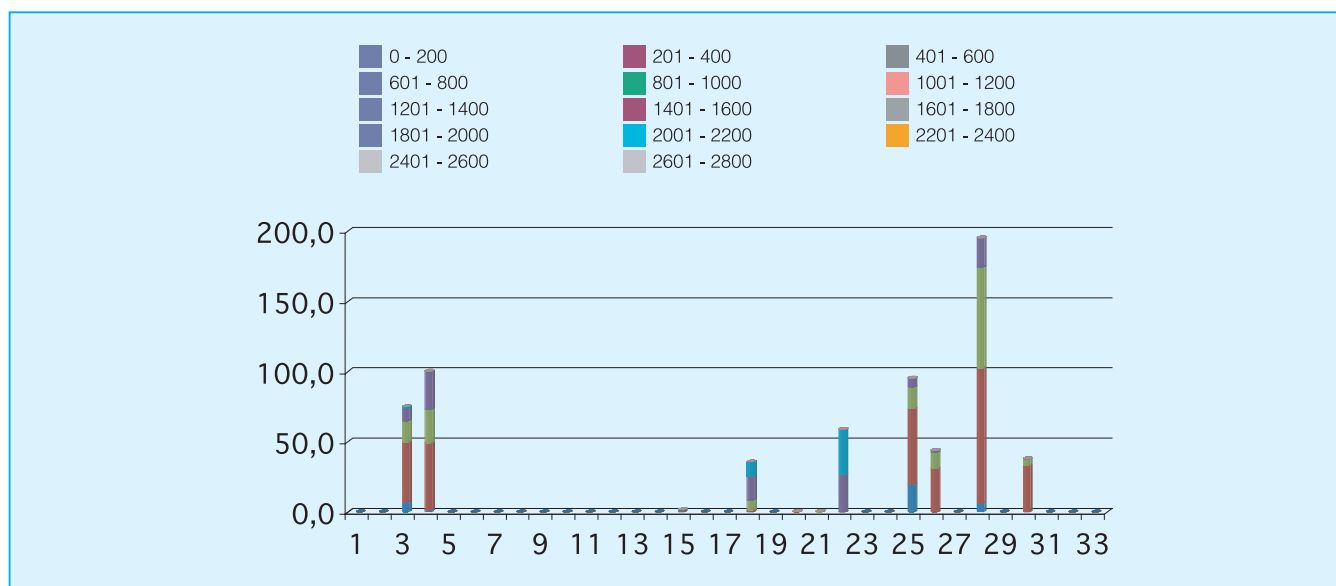
Cod.	Tipologia forestale distribuita per esposizione	NP	N	NE	E	SE	S	SO	O	NO
1	Arbusteto a prevalenza di ginepri mesoxerofili	0,0	0,0	0,0	0,0	0,0	0,0	0,0	0,0	0,0
2	Arbusteto a prevalenza di ginepri nella fascia montana e submontana	0,0	0,0	0,0	0,0	0,0	0,0	0,0	0,0	0,0
3	Arbusteto a prevalenza di ginestre	0,0	4,0	8,7	15,5	17,8	16,5	8,6	2,5	1,7
4	Arbusteto a prevalenza di rose, rovi e prugnolo	0,0	4,6	14,1	31,6	33,0	13,3	1,2	0,6	2,0
5	Arbusteto a prevalenza di specie della macchia	0,0	0,0	0,0	0,0	0,0	0,0	0,0	0,0	0,0
6	Boscaglia pioniera calanchiva	0,0	0,0	0,0	0,0	0,0	0,0	0,0	0,0	0,0
7	Boschi di forra	0,0	0,0	0,0	0,0	0,0	0,0	0,0	0,0	0,0
8	Castagneto (neutrofilo-acidofilo)	0,0	0,0	0,0	0,0	0,0	0,0	0,0	0,0	0,0
9	Castagneto da frutto	0,0	0,0	0,0	0,0	0,0	0,0	0,0	0,0	0,0
10	Cerreta mesofila	0,0	0,0	0,0	0,0	0,0	0,0	0,0	0,0	0,0
11	Cerreta mesoxerofila	0,0	0,0	0,0	0,0	0,0	0,0	0,0	0,0	0,0
12	Faggeta altomontana rupestre	0,0	0,0	0,0	0,0	0,0	0,0	0,0	0,0	0,0
13	Faggeta montana (eutrofica-mesoneutrofila-acidofila)	0,0	0,0	0,0	0,0	0,0	0,0	0,0	0,0	0,0
14	Faggeta termofila e basso montana	0,0	0,0	0,0	0,0	0,0	0,0	0,0	0,0	0,0
15	Latifoglie di invasione miste e varie	0,0	0,0	0,3	0,5	0,4	0,5	0,0	0,0	0,0
16	Lecceta costiera termofila	0,0	0,0	0,0	0,0	0,0	0,0	0,0	0,0	0,0
17	Lecceta mesoxerofila	0,0	0,0	0,0	0,0	0,0	0,0	0,0	0,0	0,0
18	Lecceta rupicola	0,0	0,5	8,6	20,9	4,8	0,9	0,3	0,0	0,0
19	Mugheta appenninica	0,0	0,0	0,0	0,0	0,0	0,0	0,0	0,0	0,0
20	Orno-ostrieto pioniero	0,0	0,0	0,0	0,1	0,6	0,0	0,0	0,0	0,0
21	Ostrieto mesofilo	0,0	0,3	0,1	0,0	0,0	0,0	0,0	0,0	0,0
22	Ostrieto mesoxerofilo	0,0	5,0	35,0	17,4	0,5	0,1	0,1	0,3	0,6
23	Pineta naturale di pino nero di Villetta Barrea	0,0	0,0	0,0	0,0	0,0	0,0	0,0	0,0	0,0
24	Pioppeto di pioppo tremulo	0,0	0,0	0,0	0,0	0,0	0,0	0,0	0,0	0,0
25	Pioppo-saliceto ripariale	0,0	21,9	21,6	13,2	11,8	9,4	4,2	2,9	10,6
26	Querceto a roverella pioniero	0,0	1,3	10,0	14,6	10,3	5,2	2,2	0,1	0,4
27	Querceto a roverella tipico	0,0	0,0	0,0	0,0	0,0	0,0	0,0	0,0	0,0
28	Querceto di roverella mesoxerofilo	0,0	25,4	46,1	49,5	30,7	24,7	8,0	2,6	8,1
29	Rimboschimento di conifere mediterranee	0,0	0,0	0,0	0,0	0,0	0,0	0,0	0,0	0,0
30	Rimboschimento di conifere nella fascia altocollinare e submontana	0,0	3,2	3,0	5,6	14,7	8,4	0,2	0,1	2,7
31	Rimboschimento di conifere nella fascia montana	0,0	0,0	0,0	0,0	0,0	0,0	0,0	0,0	0,0
32	Robinieta-aillanteto	0,0	0,0	0,0	0,0	0,0	0,0	0,0	0,0	0,0
33	Variante Abete bianco	0,0	0,0	0,0	0,0	0,0	0,0	0,0	0,0	0,0

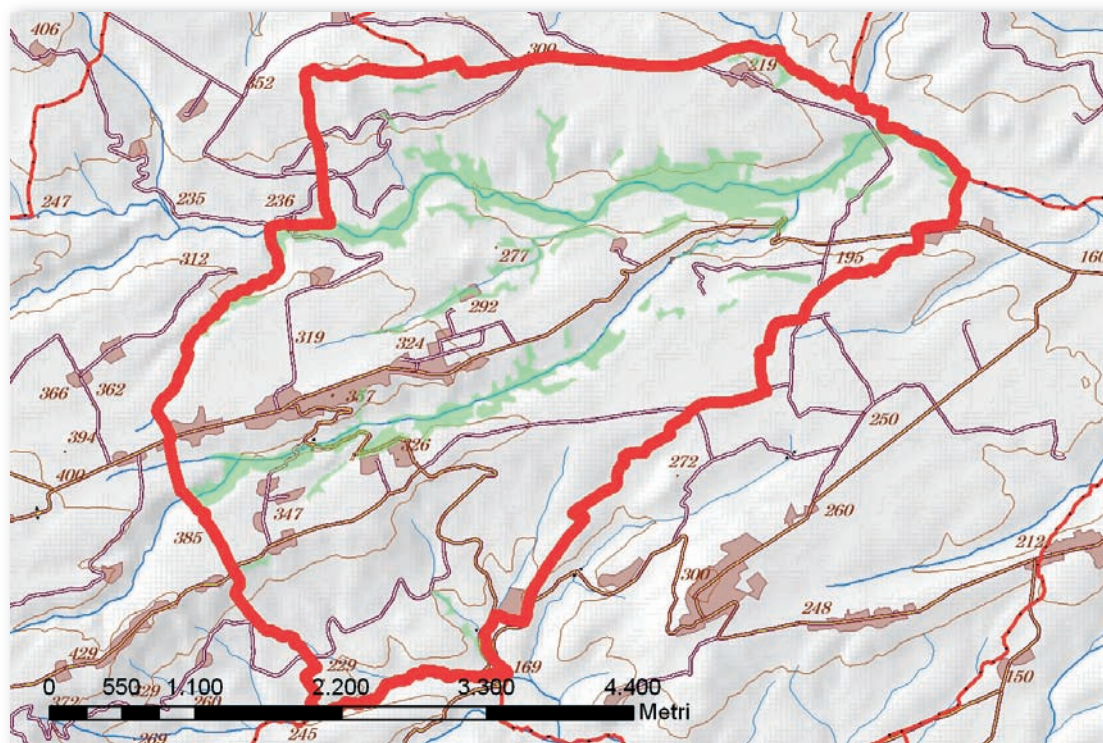


Cod.	Tipologia forestale distribuita per pendenza (gradi)	0-5	5-10	10-15	15-20	20-25	25-30	30-35	35-40	40-45	45-90
1	Arbusteto a prevalenza di ginepri mesoxerofili	0,0	0,0	0,0	0,0	0,0	0,0	0,0	0,0	0,0	0,0
2	Arbusteto a prevalenza di ginepri nella fascia montana e submontana	0,0	0,0	0,0	0,0	0,0	0,0	0,0	0,0	0,0	0,0
3	Arbusteto a prevalenza di ginestre	0,9	5,3	19,6	23,0	14,5	7,4	2,5	1,3	0,5	0,2
4	Arbusteto a prevalenza di rose, rovi e prugnolo	1,2	6,6	22,1	27,9	20,2	11,1	5,9	2,9	1,0	1,4
5	Arbusteto a prevalenza di specie della macchia	0,0	0,0	0,0	0,0	0,0	0,0	0,0	0,0	0,0	0,0
6	Boscaglia pioniera calanchiva	0,0	0,0	0,0	0,0	0,0	0,0	0,0	0,0	0,0	0,0
7	Boschi di forra	0,0	0,0	0,0	0,0	0,0	0,0	0,0	0,0	0,0	0,0
8	Castagneto (neutrofilo-acidofilo)	0,0	0,0	0,0	0,0	0,0	0,0	0,0	0,0	0,0	0,0
9	Castagneto da frutto	0,0	0,0	0,0	0,0	0,0	0,0	0,0	0,0	0,0	0,0
10	Cerreta mesofila	0,0	0,0	0,0	0,0	0,0	0,0	0,0	0,0	0,0	0,0
11	Cerreta mesoxerofila	0,0	0,0	0,0	0,0	0,0	0,0	0,0	0,0	0,0	0,0
12	Faggeta altomontana rupestre	0,0	0,0	0,0	0,0	0,0	0,0	0,0	0,0	0,0	0,0
13	Faggeta montana (eutrofica-mesoneutrofila-acidofila)	0,0	0,0	0,0	0,0	0,0	0,0	0,0	0,0	0,0	0,0
14	Faggeta termofila e basso montana	0,0	0,0	0,0	0,0	0,0	0,0	0,0	0,0	0,0	0,0
15	Latifoglie di invasione miste e varie	0,2	0,1	0,4	0,4	0,3	0,2	0,1	0,1	0,0	0,0
16	Lecceta costiera termofila	0,0	0,0	0,0	0,0	0,0	0,0	0,0	0,0	0,0	0,0
17	Lecceta mesoxerofila	0,0	0,0	0,0	0,0	0,0	0,0	0,0	0,0	0,0	0,0
18	Lecceta rupicola	0,0	0,1	0,6	1,0	1,9	3,1	5,5	6,7	5,8	11,2
19	Mugheta appenninica	0,0	0,0	0,0	0,0	0,0	0,0	0,0	0,0	0,0	0,0
20	Orno-ostrieto pioniero	0,0	0,0	0,0	0,0	0,1	0,3	0,1	0,1	0,0	0,0
21	Ostrieto mesofilo	0,0	0,0	0,1	0,1	0,1	0,1	0,0	0,1	0,0	0,0
22	Ostrieto mesoxerofilo	0,2	0,9	9,0	12,2	10,5	8,1	5,7	4,6	3,4	4,2
23	Pineta naturale di pino nero di Villetta Barrea	0,0	0,0	0,0	0,0	0,0	0,0	0,0	0,0	0,0	0,0
24	Pioppeto di pioppo tremulo	0,0	0,0	0,0	0,0	0,0	0,0	0,0	0,0	0,0	0,0
25	Pioppo-saliceto ripariale	4,5	13,6	20,0	21,8	17,3	9,6	4,9	2,4	0,7	0,6
26	Querceto a roverella pioniero	0,4	2,7	10,7	14,3	9,2	4,2	1,7	0,6	0,2	0,1
27	Querceto a roverella tipico	0,0	0,0	0,0	0,0	0,0	0,0	0,0	0,0	0,0	0,0
28	Querceto di roverella mesoxerofilo	3,4	16,8	42,3	54,1	40,0	22,2	10,4	4,0	1,1	0,8
29	Rimboschimento di conifere mediterranee	0,0	0,0	0,0	0,0	0,0	0,0	0,0	0,0	0,0	0,0
30	Rimboschimento di conifere nella fascia altocollinare e submontana	0,1	0,8	4,9	9,2	8,6	6,6	4,0	1,9	0,8	1,2
31	Rimboschimento di conifere nella fascia montana	0,0	0,0	0,0	0,0	0,0	0,0	0,0	0,0	0,0	0,0
32	Robinieta-aillanteto	0,0	0,0	0,0	0,0	0,0	0,0	0,0	0,0	0,0	0,0
33	Variante Abete bianco	0,0	0,0	0,0	0,0	0,0	0,0	0,0	0,0	0,0	0,0



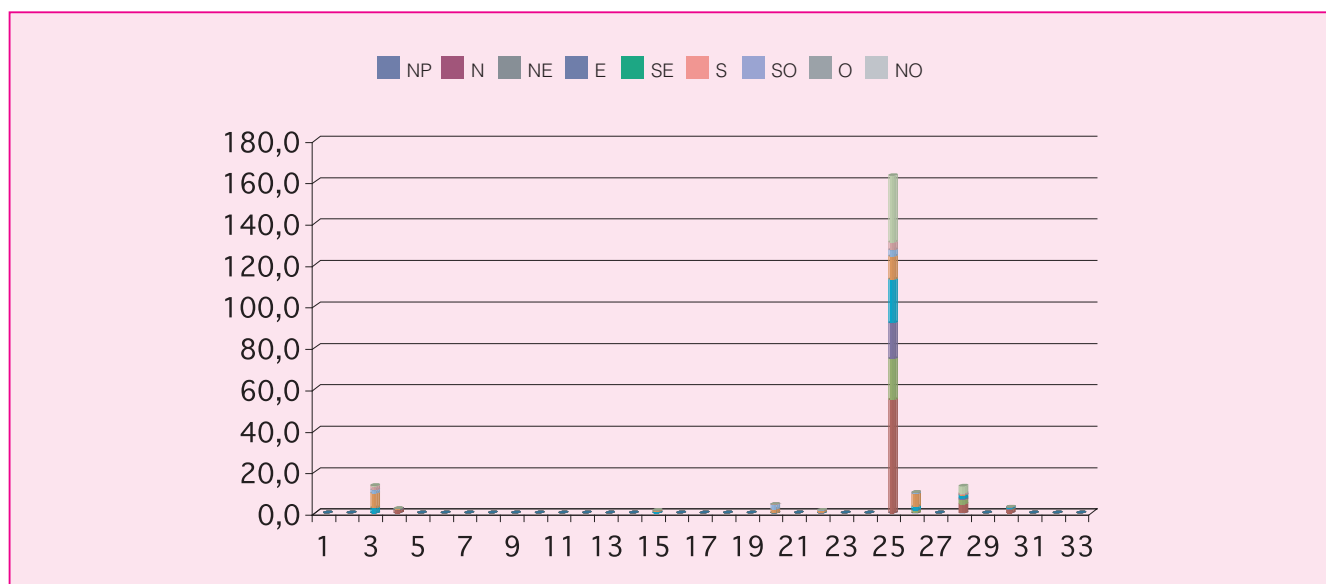
Cod.	Tipologia forestale distribuita per fasce altimetriche	0 200	201 400	401 600	601 800	801 1000	1001 1200	1201 1400	1401 1600	1601 1800	1801 2000	2001 2200	2201 2400	2401 2600	2601 2800
1	Arbusteto a prevalenza di ginepri mesoxerofili	0,0	0,0	0,0	0,0	0,0	0,0	0,0	0,0	0,0	0,0	0,0	0,0	0,0	0,0
2	Arbusteto a prevalenza di ginepri nella fascia montana e submontana	0,0	0,0	0,0	0,0	0,0	0,0	0,0	0,0	0,0	0,0	0,0	0,0	0,0	0,0
3	Arbusteto a prevalenza di ginestre	7,1	42,7	15,1	8,7	1,5	0,0	0,0	0,0	0,0	0,0	0,0	0,0	0,0	0,0
4	Arbusteto a prevalenza di rose, rovi e prugnolo	1,7	47,6	24,0	26,5	0,7	0,0	0,0	0,0	0,0	0,0	0,0	0,0	0,0	0,0
5	Arbusteto a prevalenza di specie della macchia	0,0	0,0	0,0	0,0	0,0	0,0	0,0	0,0	0,0	0,0	0,0	0,0	0,0	0,0
6	Boscaglia pioniera calanchiva	0,0	0,0	0,0	0,0	0,0	0,0	0,0	0,0	0,0	0,0	0,0	0,0	0,0	0,0
7	Boschi di forra	0,0	0,0	0,0	0,0	0,0	0,0	0,0	0,0	0,0	0,0	0,0	0,0	0,0	0,0
8	Castagneto (neutrofilo-acidofilo)	0,0	0,0	0,0	0,0	0,0	0,0	0,0	0,0	0,0	0,0	0,0	0,0	0,0	0,0
9	Castagneto da frutto	0,0	0,0	0,0	0,0	0,0	0,0	0,0	0,0	0,0	0,0	0,0	0,0	0,0	0,0
10	Cerreta mesofila	0,0	0,0	0,0	0,0	0,0	0,0	0,0	0,0	0,0	0,0	0,0	0,0	0,0	0,0
11	Cerreta mesoxerofila	0,0	0,0	0,0	0,0	0,0	0,0	0,0	0,0	0,0	0,0	0,0	0,0	0,0	0,0
12	Faggeta altomontana rupestre	0,0	0,0	0,0	0,0	0,0	0,0	0,0	0,0	0,0	0,0	0,0	0,0	0,0	0,0
13	Faggeta montana (eutrofica-mesoneutrofila-acidofila)	0,0	0,0	0,0	0,0	0,0	0,0	0,0	0,0	0,0	0,0	0,0	0,0	0,0	0,0
14	Faggeta termofila e basso montana	0,0	0,0	0,0	0,0	0,0	0,0	0,0	0,0	0,0	0,0	0,0	0,0	0,0	0,0
15	Latifoglie di invasione miste e varie	0,0	1,3	0,0	0,0	0,4	0,0	0,0	0,0	0,0	0,0	0,0	0,0	0,0	0,0
16	Lecceta costiera termofila	0,0	0,0	0,0	0,0	0,0	0,0	0,0	0,0	0,0	0,0	0,0	0,0	0,0	0,0
17	Lecceta mesoxerofila	0,0	0,0	0,0	0,0	0,0	0,0	0,0	0,0	0,0	0,0	0,0	0,0	0,0	0,0
18	Lecceta rupicola	0,0	1,3	7,2	17,0	10,5	0,0	0,0	0,0	0,0	0,0	0,0	0,0	0,0	0,0
19	Mugheta appenninica	0,0	0,0	0,0	0,0	0,0	0,0	0,0	0,0	0,0	0,0	0,0	0,0	0,0	0,0
20	Orno-ostrieto pioniero	0,0	0,7	0,0	0,0	0,0	0,0	0,0	0,0	0,0	0,0	0,0	0,0	0,0	0,0
21	Ostrieto mesofilo	0,0	0,0	0,5	0,0	0,0	0,0	0,0	0,0	0,0	0,0	0,0	0,0	0,0	0,0
22	Ostrieto mesoxerofilo	0,0	0,0	0,1	26,7	32,1	0,0	0,0	0,0	0,0	0,0	0,0	0,0	0,0	0,0
23	Pineta naturale di pino nero di Villetta Barrea	0,0	0,0	0,0	0,0	0,0	0,0	0,0	0,0	0,0	0,0	0,0	0,0	0,0	0,0
24	Pioppeto di pioppo tremulo	0,0	0,0	0,0	0,0	0,0	0,0	0,0	0,0	0,0	0,0	0,0	0,0	0,0	0,0
25	Pioppo-saliceto ripariale	19,7	53,9	15,3	6,6	0,0	0,0	0,0	0,0	0,0	0,0	0,0	0,0	0,0	0,0
26	Querceto a roverella pioniero	0,0	31,0	11,3	1,8	0,0	0,0	0,0	0,0	0,0	0,0	0,0	0,0	0,0	0,0
27	Querceto a roverella tipico	0,0	0,0	0,0	0,0	0,0	0,0	0,0	0,0	0,0	0,0	0,0	0,0	0,0	0,0
28	Querceto di roverella mesoxerofilo	6,3	95,9	72,1	20,9	0,0	0,0	0,0	0,0	0,0	0,0	0,0	0,0	0,0	0,0
29	Rimboschimento di conifere mediterranee	0,0	0,0	0,0	0,0	0,0	0,0	0,0	0,0	0,0	0,0	0,0	0,0	0,0	0,0
30	Rimboschimento di conifere nella fascia altocollinare e submontana	0,0	33,2	4,6	0,2	0,0	0,0	0,0	0,0	0,0	0,0	0,0	0,0	0,0	0,0
31	Rimboschimento di conifere nella fascia montana	0,0	0,0	0,0	0,0	0,0	0,0	0,0	0,0	0,0	0,0	0,0	0,0	0,0	0,0
32	Robinieta-aillanteto	0,0	0,0	0,0	0,0	0,0	0,0	0,0	0,0	0,0	0,0	0,0	0,0	0,0	0,0
33	Variante Abete bianco	0,0	0,0	0,0	0,0	0,0	0,0	0,0	0,0	0,0	0,0	0,0	0,0	0,0	0,0



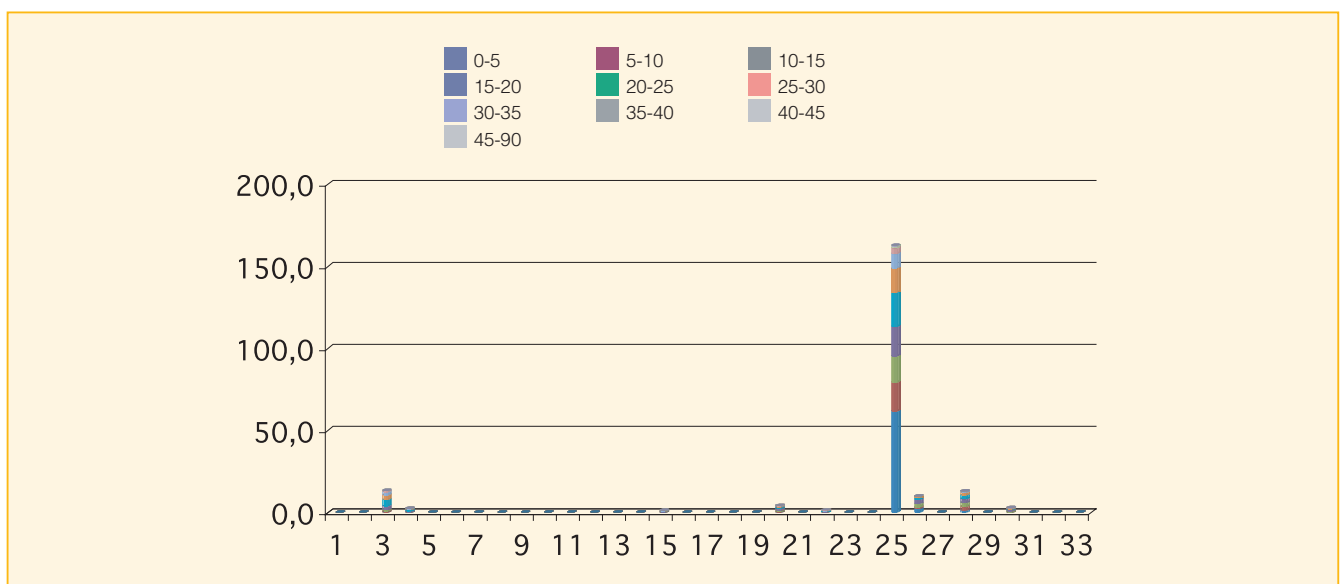


Cod.	Tipologia forestale	Superficie (Ha)
1	Arbusteto a prevalenza di ginepri mesoxerofili	0,0
2	Arbusteto a prevalenza di ginepri nella fascia montana e submontana	0,0
3	Arbusteto a prevalenza di ginestre	13,4
4	Arbusteto a prevalenza di rose, rovi e prugnolo	2,3
5	Arbusteto a prevalenza di specie della macchia	0,0
6	Boscaglia pioniera calanchiva	0,0
7	Boschi di forra	0,0
8	Castagneto (neutrofilo-acidofilo)	0,0
9	Castagneto da frutto	0,0
10	Cerreta mesofila	0,0
11	Cerreta mesoxerofila	0,0
12	Faggeta altomontana rupestre	0,0
13	Faggeta montana (eutrofica-mesoneutrofila-acidofila)	0,0
14	Faggeta termofila e basso montana	0,0
15	Latifoglie di invasione miste e varie	1,2
16	Lecceta costiera termofila	0,0
17	Lecceta mesoxerofila	0,0
18	Lecceta rupicola	0,0
19	Mugheta appenninica	0,0
20	Orno-ostrieto pioniero	4,2
21	Ostrieto mesofilo	0,0
22	Ostrieto mesoxerofilo	1,5
23	Pineta naturale di pino nero di Villetta Barrea	0,0
24	Pioppeto di pioppo tremulo	0,0
25	Pioppo-saliceto ripariale	163,0
26	Querceto a roverella pioniero	9,9
27	Querceto a roverella tipico	0,0
28	Querceto di roverella mesoxerofilo	12,9
29	Rimboscimento di conifere mediterranee	0,0
30	Rimboscimento di conifere nella fascia altocollinare e submontana	2,8
31	Rimboscimento di conifere nella fascia montana	0,0
32	Robinieta-ailanteto	0,0
33	Variante Abete bianco	0,0

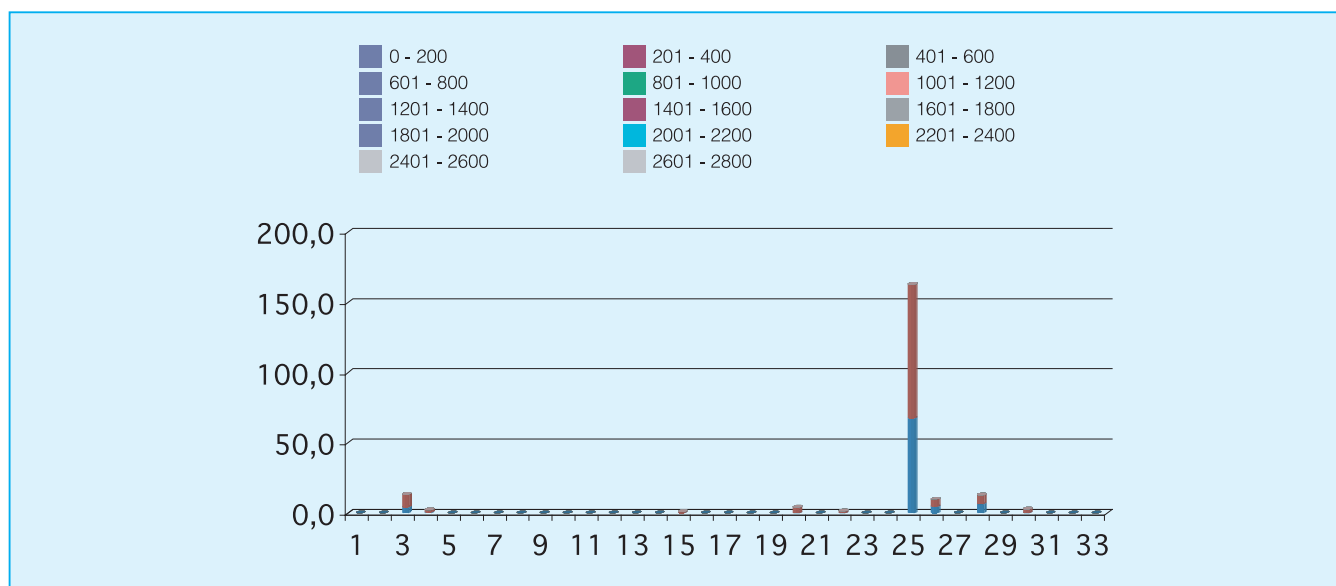
Cod.	Tipologia forestale distribuita per esposizione	NP	N	NE	E	SE	S	SO	O	NO
1	Arbusteto a prevalenza di ginepri mesoxerofili	0,0	0,0	0,0	0,0	0,0	0,0	0,0	0,0	0,0
2	Arbusteto a prevalenza di ginepri nella fascia montana e submontana	0,0	0,0	0,0	0,0	0,0	0,0	0,0	0,0	0,0
3	Arbusteto a prevalenza di ginestre	0,0	0,0	0,0	0,2	2,4	7,1	1,7	1,7	0,5
4	Arbusteto a prevalenza di rose, rovi e prugnolo	0,0	1,5	0,0	0,4	0,2	0,1	0,0	0,0	0,3
5	Arbusteto a prevalenza di specie della macchia	0,0	0,0	0,0	0,0	0,0	0,0	0,0	0,0	0,0
6	Boscaglia pioniera calanchiva	0,0	0,0	0,0	0,0	0,0	0,0	0,0	0,0	0,0
7	Boschi di forra	0,0	0,0	0,0	0,0	0,0	0,0	0,0	0,0	0,0
8	Castagneto (neutrofilo-acidofilo)	0,0	0,0	0,0	0,0	0,0	0,0	0,0	0,0	0,0
9	Castagneto da frutto	0,0	0,0	0,0	0,0	0,0	0,0	0,0	0,0	0,0
10	Cerreta mesofila	0,0	0,0	0,0	0,0	0,0	0,0	0,0	0,0	0,0
11	Cerreta mesoxerofila	0,0	0,0	0,0	0,0	0,0	0,0	0,0	0,0	0,0
12	Faggeta altomontana rupestre	0,0	0,0	0,0	0,0	0,0	0,0	0,0	0,0	0,0
13	Faggeta montana (eutrofica-mesoneutrofila-acidofila)	0,0	0,0	0,0	0,0	0,0	0,0	0,0	0,0	0,0
14	Faggeta termofila e basso montana	0,0	0,0	0,0	0,0	0,0	0,0	0,0	0,0	0,0
15	Latifoglie di invasione miste e varie	0,0	0,0	0,0	0,1	0,7	0,4	0,0	0,0	0,0
16	Lecceta costiera termofila	0,0	0,0	0,0	0,0	0,0	0,0	0,0	0,0	0,0
17	Lecceta mesoxerofila	0,0	0,0	0,0	0,0	0,0	0,0	0,0	0,0	0,0
18	Lecceta rupicola	0,0	0,0	0,0	0,0	0,0	0,0	0,0	0,0	0,0
19	Mugheta appenninica	0,0	0,0	0,0	0,0	0,0	0,0	0,0	0,0	0,0
20	Orno-ostrieto pioniero	0,0	0,0	0,0	0,0	0,2	1,8	2,0	0,2	0,0
21	Ostrieto mesofilo	0,0	0,0	0,0	0,0	0,0	0,0	0,0	0,0	0,0
22	Ostrieto mesoxerofilo	0,0	0,0	0,0	0,1	0,3	1,0	0,1	0,0	0,0
23	Pineta naturale di pino nero di Villetta Barrea	0,0	0,0	0,0	0,0	0,0	0,0	0,0	0,0	0,0
24	Pioppeto di pioppo tremulo	0,0	0,0	0,0	0,0	0,0	0,0	0,0	0,0	0,0
25	Pioppo-saliceto ripariale	0,1	54,6	19,8	17,3	21,0	11,2	3,2	3,7	32,1
26	Querceto a roverella pioniero	0,0	0,2	1,0	0,3	1,7	6,1	0,5	0,0	0,0
27	Querceto a roverella tipico	0,0	0,0	0,0	0,0	0,0	0,0	0,0	0,0	0,0
28	Querceto di roverella mesoxerofilo	0,0	4,3	2,3	0,7	1,5	0,3	0,0	0,6	3,3
29	Rimboschimento di conifere mediterranee	0,0	0,0	0,0	0,0	0,0	0,0	0,0	0,0	0,0
30	Rimboschimento di conifere nella fascia altocollinare e submontana	0,0	1,5	0,3	0,5	0,4	0,0	0,0	0,0	0,1
31	Rimboschimento di conifere nella fascia montana	0,0	0,0	0,0	0,0	0,0	0,0	0,0	0,0	0,0
32	Robinieta-aillanteto	0,0	0,0	0,0	0,0	0,0	0,0	0,0	0,0	0,0
33	Variante Abete bianco	0,0	0,0	0,0	0,0	0,0	0,0	0,0	0,0	0,0



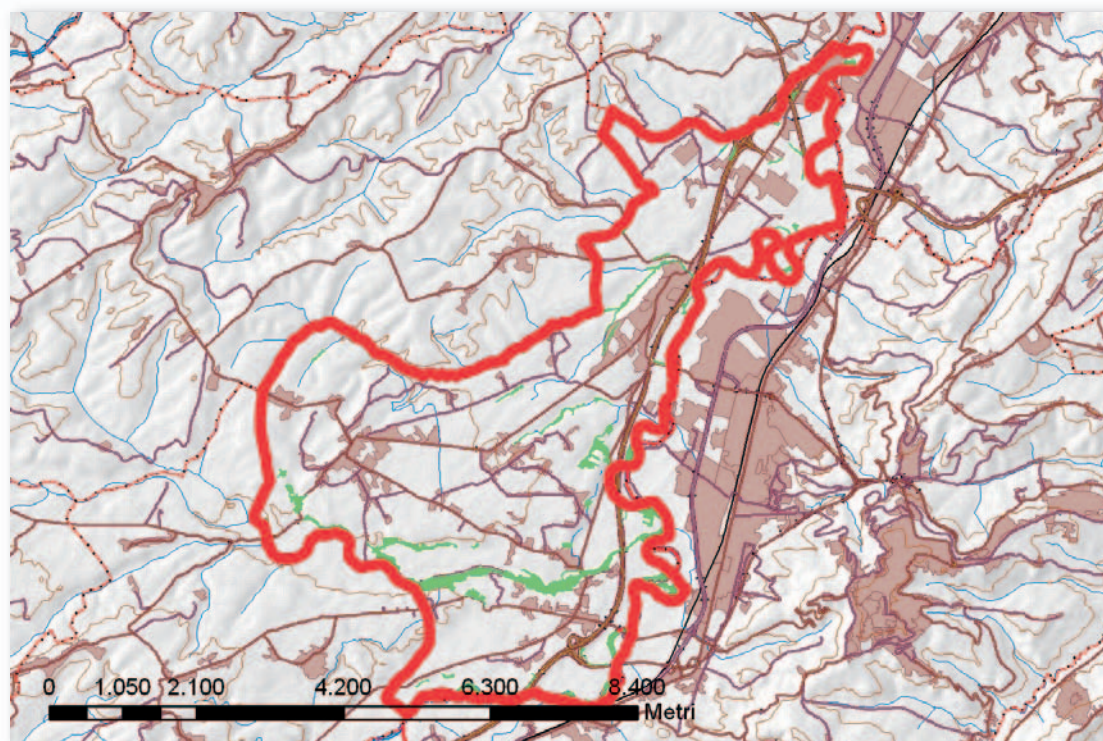
Cod.	Tipologia forestale distribuita per pendenza (gradi)	0-5	5-10	10-15	15-20	20-25	25-30	30-35	35-40	40-45	45-90
1	Arbusteto a prevalenza di ginepri mesoxerofili	0,0	0,0	0,0	0,0	0,0	0,0	0,0	0,0	0,0	0,0
2	Arbusteto a prevalenza di ginepri nella fascia montana e submontana	0,0	0,0	0,0	0,0	0,0	0,0	0,0	0,0	0,0	0,0
3	Arbusteto a prevalenza di ginestre	0,2	0,6	0,9	2,1	3,9	3,0	1,8	0,6	0,2	0,1
4	Arbusteto a prevalenza di rose, rovi e prugnolo	0,0	0,0	0,1	0,7	0,8	0,4	0,2	0,1	0,0	0,0
5	Arbusteto a prevalenza di specie della macchia	0,0	0,0	0,0	0,0	0,0	0,0	0,0	0,0	0,0	0,0
6	Boscaglia pioniera calanchiva	0,0	0,0	0,0	0,0	0,0	0,0	0,0	0,0	0,0	0,0
7	Boschi di forra	0,0	0,0	0,0	0,0	0,0	0,0	0,0	0,0	0,0	0,0
8	Castagneto (neutrofilo-acidofilo)	0,0	0,0	0,0	0,0	0,0	0,0	0,0	0,0	0,0	0,0
9	Castagneto da frutto	0,0	0,0	0,0	0,0	0,0	0,0	0,0	0,0	0,0	0,0
10	Cerreta mesofila	0,0	0,0	0,0	0,0	0,0	0,0	0,0	0,0	0,0	0,0
11	Cerreta mesoxerofila	0,0	0,0	0,0	0,0	0,0	0,0	0,0	0,0	0,0	0,0
12	Faggeta altomontana rupestre	0,0	0,0	0,0	0,0	0,0	0,0	0,0	0,0	0,0	0,0
13	Faggeta montana (eutrofica-mesoneutrofila-acidofila)	0,0	0,0	0,0	0,0	0,0	0,0	0,0	0,0	0,0	0,0
14	Faggeta termofila e basso montana	0,0	0,0	0,0	0,0	0,0	0,0	0,0	0,0	0,0	0,0
15	Latifoglie di invasione miste e varie	0,0	0,0	0,1	0,2	0,2	0,3	0,2	0,1	0,0	0,0
16	Lecceta costiera termofila	0,0	0,0	0,0	0,0	0,0	0,0	0,0	0,0	0,0	0,0
17	Lecceta mesoxerofila	0,0	0,0	0,0	0,0	0,0	0,0	0,0	0,0	0,0	0,0
18	Lecceta rupicola	0,0	0,0	0,0	0,0	0,0	0,0	0,0	0,0	0,0	0,0
19	Mugheta appenninica	0,0	0,0	0,0	0,0	0,0	0,0	0,0	0,0	0,0	0,0
20	Orno-ostrieto pioniero	0,1	0,4	1,0	1,1	0,7	0,5	0,3	0,1	0,1	0,0
21	Ostrieto mesofilo	0,0	0,0	0,0	0,0	0,0	0,0	0,0	0,0	0,0	0,0
22	Ostrieto mesoxerofilo	0,0	0,1	0,1	0,1	0,4	0,3	0,3	0,2	0,0	0,0
23	Pineta naturale di pino nero di Villetta Barrea	0,0	0,0	0,0	0,0	0,0	0,0	0,0	0,0	0,0	0,0
24	Pioppeto di pioppo tremulo	0,0	0,0	0,0	0,0	0,0	0,0	0,0	0,0	0,0	0,0
25	Pioppo-saliceto ripariale	61,7	17,7	15,9	17,8	21,0	14,8	8,8	3,6	1,3	0,4
26	Querceto a roverella pioniero	2,3	1,0	2,1	2,4	1,1	0,8	0,2	0,1	0,0	0,0
27	Querceto a roverella tipico	0,0	0,0	0,0	0,0	0,0	0,0	0,0	0,0	0,0	0,0
28	Querceto di roverella mesoxerofilo	1,3	2,4	2,5	2,3	2,1	1,6	0,7	0,2	0,0	0,0
29	Rimboschimento di conifere mediterranee	0,0	0,0	0,0	0,0	0,0	0,0	0,0	0,0	0,0	0,0
30	Rimboschimento di conifere nella fascia altocollinare e submontana	0,1	0,2	0,5	0,8	0,4	0,4	0,2	0,2	0,0	0,0
31	Rimboschimento di conifere nella fascia montana	0,0	0,0	0,0	0,0	0,0	0,0	0,0	0,0	0,0	0,0
32	Robiniето-aillanteto	0,0	0,0	0,0	0,0	0,0	0,0	0,0	0,0	0,0	0,0
33	Variante Abete bianco	0,0	0,0	0,0	0,0	0,0	0,0	0,0	0,0	0,0	0,0



Cod.	Tipologia forestale distribuita per fasce altimetriche	0 200	201 400	401 600	601 800	801 1000	1001 1200	1201 1400	1401 1600	1601 1800	1801 2000	2001 2200	2201 2400	2401 2600	2601 2800
1	Arbusteto a prevalenza di ginepri mesoxerofili	0,0	0,0	0,0	0,0	0,0	0,0	0,0	0,0	0,0	0,0	0,0	0,0	0,0	0,0
2	Arbusteto a prevalenza di ginepri nella fascia montana e submontana	0,0	0,0	0,0	0,0	0,0	0,0	0,0	0,0	0,0	0,0	0,0	0,0	0,0	0,0
3	Arbusteto a prevalenza di ginestre	4,3	9,1	0,0	0,0	0,0	0,0	0,0	0,0	0,0	0,0	0,0	0,0	0,0	0,0
4	Arbusteto a prevalenza di rose, rovi e prugnolo	0,5	1,8	0,0	0,0	0,0	0,0	0,0	0,0	0,0	0,0	0,0	0,0	0,0	0,0
5	Arbusteto a prevalenza di specie della macchia	0,0	0,0	0,0	0,0	0,0	0,0	0,0	0,0	0,0	0,0	0,0	0,0	0,0	0,0
6	Boscaglia pioniera calanchiva	0,0	0,0	0,0	0,0	0,0	0,0	0,0	0,0	0,0	0,0	0,0	0,0	0,0	0,0
7	Boschi di forra	0,0	0,0	0,0	0,0	0,0	0,0	0,0	0,0	0,0	0,0	0,0	0,0	0,0	0,0
8	Castagneto (neutrofilo-acidofilo)	0,0	0,0	0,0	0,0	0,0	0,0	0,0	0,0	0,0	0,0	0,0	0,0	0,0	0,0
9	Castagneto da frutto	0,0	0,0	0,0	0,0	0,0	0,0	0,0	0,0	0,0	0,0	0,0	0,0	0,0	0,0
10	Cerreta mesofila	0,0	0,0	0,0	0,0	0,0	0,0	0,0	0,0	0,0	0,0	0,0	0,0	0,0	0,0
11	Cerreta mesoxerofila	0,0	0,0	0,0	0,0	0,0	0,0	0,0	0,0	0,0	0,0	0,0	0,0	0,0	0,0
12	Faggeta altomontana rupestre	0,0	0,0	0,0	0,0	0,0	0,0	0,0	0,0	0,0	0,0	0,0	0,0	0,0	0,0
13	Faggeta montana (eutrofica-mesoneutrofila-acidofila)	0,0	0,0	0,0	0,0	0,0	0,0	0,0	0,0	0,0	0,0	0,0	0,0	0,0	0,0
14	Faggeta termofila e basso montana	0,0	0,0	0,0	0,0	0,0	0,0	0,0	0,0	0,0	0,0	0,0	0,0	0,0	0,0
15	Latifoglie di invasione miste e varie	0,0	1,2	0,0	0,0	0,0	0,0	0,0	0,0	0,0	0,0	0,0	0,0	0,0	0,0
16	Lecceta costiera termofila	0,0	0,0	0,0	0,0	0,0	0,0	0,0	0,0	0,0	0,0	0,0	0,0	0,0	0,0
17	Lecceta mesoxerofila	0,0	0,0	0,0	0,0	0,0	0,0	0,0	0,0	0,0	0,0	0,0	0,0	0,0	0,0
18	Lecceta rupicola	0,0	0,0	0,0	0,0	0,0	0,0	0,0	0,0	0,0	0,0	0,0	0,0	0,0	0,0
19	Mugheta appenninica	0,0	0,0	0,0	0,0	0,0	0,0	0,0	0,0	0,0	0,0	0,0	0,0	0,0	0,0
20	Orno-ostrieto pioniero	0,0	4,2	0,0	0,0	0,0	0,0	0,0	0,0	0,0	0,0	0,0	0,0	0,0	0,0
21	Ostrieto mesofilo	0,0	0,0	0,0	0,0	0,0	0,0	0,0	0,0	0,0	0,0	0,0	0,0	0,0	0,0
22	Ostrieto mesoxerofilo	0,0	1,5	0,0	0,0	0,0	0,0	0,0	0,0	0,0	0,0	0,0	0,0	0,0	0,0
23	Pineta naturale di pino nero di Villetta Barrea	0,0	0,0	0,0	0,0	0,0	0,0	0,0	0,0	0,0	0,0	0,0	0,0	0,0	0,0
24	Pioppeto di pioppo tremulo	0,0	0,0	0,0	0,0	0,0	0,0	0,0	0,0	0,0	0,0	0,0	0,0	0,0	0,0
25	Pioppo-saliceto ripariale	67,7	95,3	0,0	0,0	0,0	0,0	0,0	0,0	0,0	0,0	0,0	0,0	0,0	0,0
26	Querceto a roverella pioniero	4,6	5,3	0,0	0,0	0,0	0,0	0,0	0,0	0,0	0,0	0,0	0,0	0,0	0,0
27	Querceto a roverella tipico	0,0	0,0	0,0	0,0	0,0	0,0	0,0	0,0	0,0	0,0	0,0	0,0	0,0	0,0
28	Querceto di roverella mesoxerofilo	6,4	6,6	0,0	0,0	0,0	0,0	0,0	0,0	0,0	0,0	0,0	0,0	0,0	0,0
29	Rimboschimento di conifere mediterranee	0,0	0,0	0,0	0,0	0,0	0,0	0,0	0,0	0,0	0,0	0,0	0,0	0,0	0,0
30	Rimboschimento di conifere nella fascia altocollinare e submontana	0,0	2,8	0,0	0,0	0,0	0,0	0,0	0,0	0,0	0,0	0,0	0,0	0,0	0,0
31	Rimboschimento di conifere nella fascia montana	0,0	0,0	0,0	0,0	0,0	0,0	0,0	0,0	0,0	0,0	0,0	0,0	0,0	0,0
32	Robinieto-aillanteto	0,0	0,0	0,0	0,0	0,0	0,0	0,0	0,0	0,0	0,0	0,0	0,0	0,0	0,0
33	Variante Abete bianco	0,0	0,0	0,0	0,0	0,0	0,0	0,0	0,0	0,0	0,0	0,0	0,0	0,0	0,0

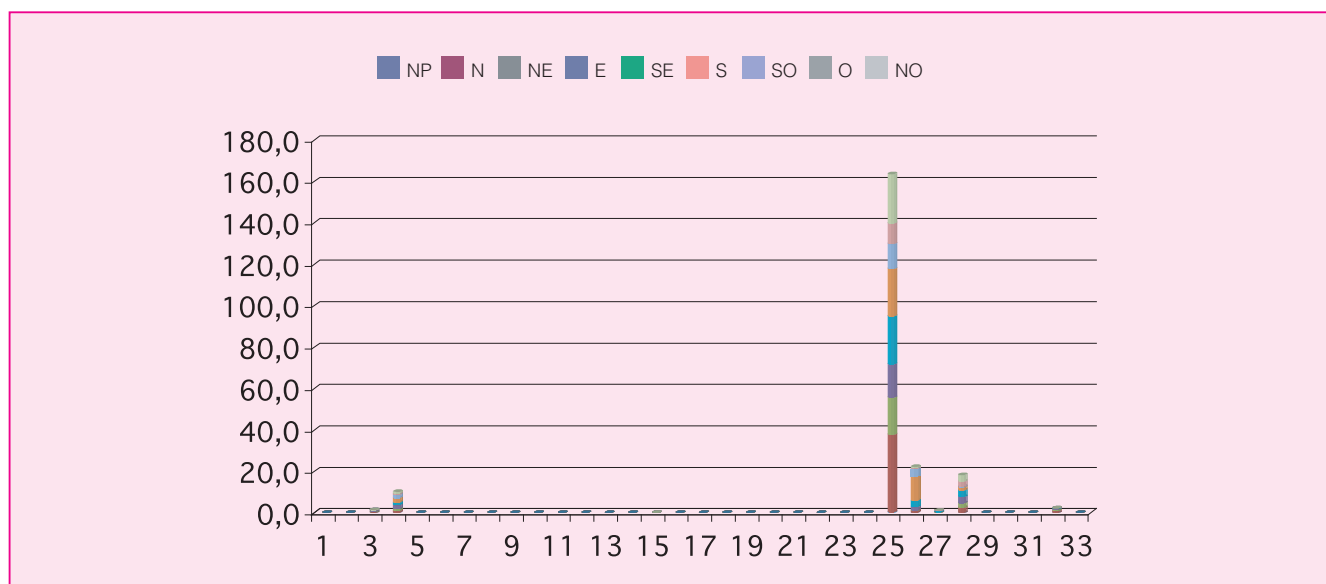




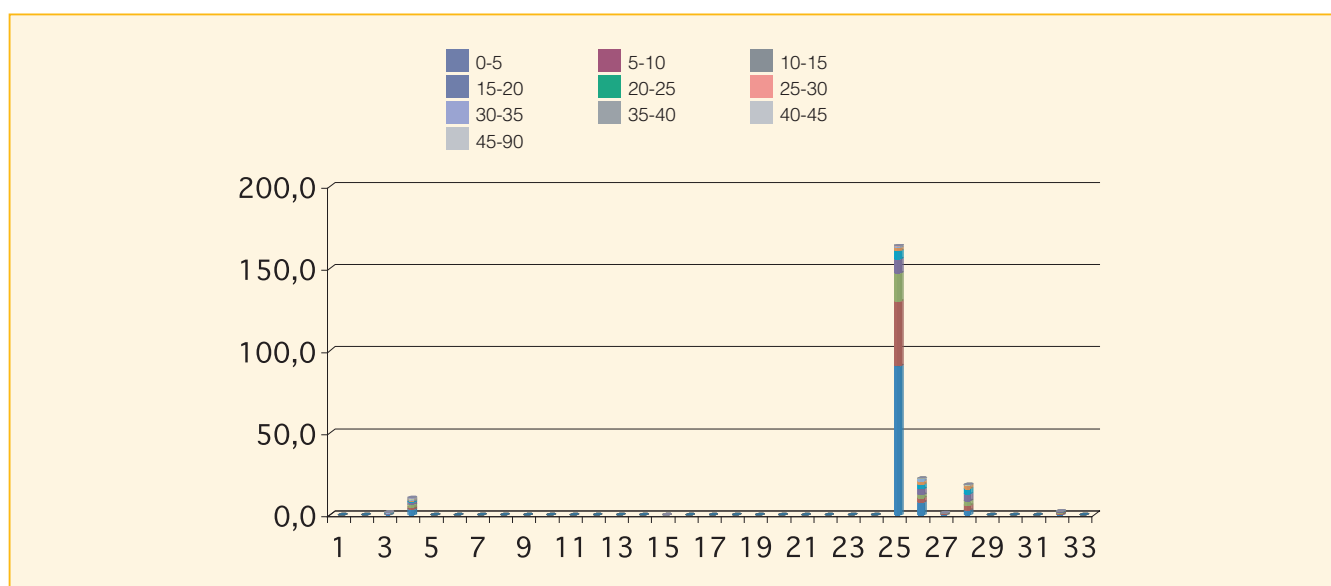


Cod.	Tipologia forestale	Superficie (Ha)
1	Arbusteto a prevalenza di ginepri mesoxerofili	0,0
2	Arbusteto a prevalenza di ginepri nella fascia montana e submontana	0,0
3	Arbusteto a prevalenza di ginestre	1,5
4	Arbusteto a prevalenza di rose, rovi e prugnolo	10,4
5	Arbusteto a prevalenza di specie della macchia	0,0
6	Boscaglia pioniera calanchiva	0,0
7	Boschi di forra	0,0
8	Castagneto (neutrofilo-acidofilo)	0,0
9	Castagneto da frutto	0,0
10	Cerreta mesofila	0,0
11	Cerreta mesoxerofila	0,0
12	Faggeta altomontana rupestre	0,0
13	Faggeta montana (eutrofica-mesoneutrofila-acidofila)	0,0
14	Faggeta termofila e basso montana	0,0
15	Latifoglie di invasione miste e varie	0,1
16	Lecceta costiera termofila	0,0
17	Lecceta mesoxerofila	0,0
18	Lecceta rupicola	0,0
19	Mugheta appenninica	0,0
20	Orno-ostrieto pioniero	0,0
21	Ostrieto mesofilo	0,0
22	Ostrieto mesoxerofilo	0,0
23	Pineta naturale di pino nero di Villetta Barrea	0,0
24	Pioppeto di pioppo tremulo	0,0
25	Pioppo-saliceto ripariale	163,7
26	Querceto a roverella pioniero	22,3
27	Querceto a roverella tipico	1,2
28	Querceto di roverella mesoxerofilo	18,4
29	Rimboschimento di conifere mediterranee	0,0
30	Rimboschimento di conifere nella fascia altocollinare e submontana	0,0
31	Rimboschimento di conifere nella fascia montana	0,0
32	Robinieto-aillanteto	2,3
33	Variante Abete bianco	0,0

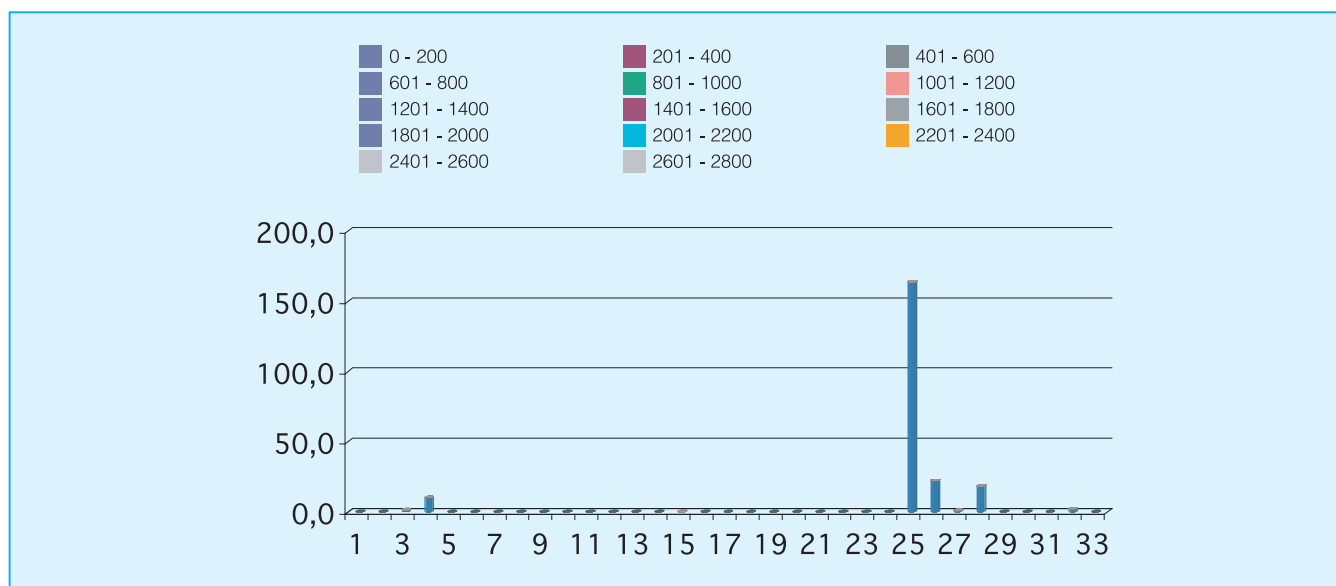
Cod.	Tipologia forestale distribuita per esposizione	NP	N	NE	E	SE	S	SO	O	NO
1	Arbusteto a prevalenza di ginepri mesoxerofili	0,0	0,0	0,0	0,0	0,0	0,0	0,0	0,0	0,0
2	Arbusteto a prevalenza di ginepri nella fascia montana e submontana	0,0	0,0	0,0	0,0	0,0	0,0	0,0	0,0	0,0
3	Arbusteto a prevalenza di ginestre	0,0	0,4	0,3	0,7	0,0	0,0	0,0	0,0	0,1
4	Arbusteto a prevalenza di rose, rovi e prugnolo	0,0	0,8	1,0	1,9	1,4	2,1	1,6	0,6	1,1
5	Arbusteto a prevalenza di specie della macchia	0,0	0,0	0,0	0,0	0,0	0,0	0,0	0,0	0,0
6	Boscaglia pioniera calanchiva	0,0	0,0	0,0	0,0	0,0	0,0	0,0	0,0	0,0
7	Boschi di forra	0,0	0,0	0,0	0,0	0,0	0,0	0,0	0,0	0,0
8	Castagneto (neutrofilo-acidofilo)	0,0	0,0	0,0	0,0	0,0	0,0	0,0	0,0	0,0
9	Castagneto da frutto	0,0	0,0	0,0	0,0	0,0	0,0	0,0	0,0	0,0
10	Cerreta mesofila	0,0	0,0	0,0	0,0	0,0	0,0	0,0	0,0	0,0
11	Cerreta mesoxerofila	0,0	0,0	0,0	0,0	0,0	0,0	0,0	0,0	0,0
12	Faggeta altomontana rupestre	0,0	0,0	0,0	0,0	0,0	0,0	0,0	0,0	0,0
13	Faggeta montana (eutrofica-mesoneutrofila-acidofila)	0,0	0,0	0,0	0,0	0,0	0,0	0,0	0,0	0,0
14	Faggeta termofila e basso montana	0,0	0,0	0,0	0,0	0,0	0,0	0,0	0,0	0,0
15	Latifoglie di invasione miste e varie	0,0	0,0	0,0	0,0	0,0	0,0	0,0	0,0	0,0
16	Lecceta costiera termofila	0,0	0,0	0,0	0,0	0,0	0,0	0,0	0,0	0,0
17	Lecceta mesoxerofila	0,0	0,0	0,0	0,0	0,0	0,0	0,0	0,0	0,0
18	Lecceta rupicola	0,0	0,0	0,0	0,0	0,0	0,0	0,0	0,0	0,0
19	Mugheta appenninica	0,0	0,0	0,0	0,0	0,0	0,0	0,0	0,0	0,0
20	Orno-ostrieto pioniero	0,0	0,0	0,0	0,0	0,0	0,0	0,0	0,0	0,0
21	Ostrieto mesofilo	0,0	0,0	0,0	0,0	0,0	0,0	0,0	0,0	0,0
22	Ostrieto mesoxerofilo	0,0	0,0	0,0	0,0	0,0	0,0	0,0	0,0	0,0
23	Pineta naturale di pino nero di Villetta Barrea	0,0	0,0	0,0	0,0	0,0	0,0	0,0	0,0	0,0
24	Pioppeto di pioppo tremulo	0,0	0,0	0,0	0,0	0,0	0,0	0,0	0,0	0,0
25	Pioppo-saliceto ripariale	0,4	37,5	17,7	16,1	23,2	22,9	12,1	9,9	23,9
26	Querceto a roverella pioniero	0,0	1,0	0,3	1,7	2,9	11,6	3,7	0,3	0,7
27	Querceto a roverella tipico	0,0	0,1	0,2	0,2	0,3	0,2	0,1	0,0	0,0
28	Querceto di roverella mesoxerofilo	0,0	2,6	2,1	3,1	3,1	1,5	0,5	2,3	3,3
29	Rimboschimento di conifere mediterranee	0,0	0,0	0,0	0,0	0,0	0,0	0,0	0,0	0,0
30	Rimboschimento di conifere nella fascia altocollinare e submontana	0,0	0,0	0,0	0,0	0,0	0,0	0,0	0,0	0,0
31	Rimboschimento di conifere nella fascia montana	0,0	0,0	0,0	0,0	0,0	0,0	0,0	0,0	0,0
32	Robiniato-aillanteto	0,0	0,9	0,7	0,3	0,4	0,0	0,0	0,0	0,0
33	Variante Abete bianco	0,0	0,0	0,0	0,0	0,0	0,0	0,0	0,0	0,0



Cod.	Tipologia forestale distribuita per pendenza (gradi)	0-5	5-10	10-15	15-20	20-25	25-30	30-35	35-40	40-45	45-90
1	Arbusteto a prevalenza di ginepri mesoxerofili	0,0	0,0	0,0	0,0	0,0	0,0	0,0	0,0	0,0	0,0
2	Arbusteto a prevalenza di ginepri nella fascia montana e submontana	0,0	0,0	0,0	0,0	0,0	0,0	0,0	0,0	0,0	0,0
3	Arbusteto a prevalenza di ginestre	0,1	0,1	0,2	0,2	0,3	0,3	0,2	0,1	0,0	0,0
4	Arbusteto a prevalenza di rose, rovi e prugnolo	3,4	1,1	1,8	1,3	0,8	0,5	0,3	0,3	0,4	0,4
5	Arbusteto a prevalenza di specie della macchia	0,0	0,0	0,0	0,0	0,0	0,0	0,0	0,0	0,0	0,0
6	Boscaglia pioniera calanchiva	0,0	0,0	0,0	0,0	0,0	0,0	0,0	0,0	0,0	0,0
7	Boschi di forra	0,0	0,0	0,0	0,0	0,0	0,0	0,0	0,0	0,0	0,0
8	Castagneto (neutrofilo-acidofilo)	0,0	0,0	0,0	0,0	0,0	0,0	0,0	0,0	0,0	0,0
9	Castagneto da frutto	0,0	0,0	0,0	0,0	0,0	0,0	0,0	0,0	0,0	0,0
10	Cerreta mesofila	0,0	0,0	0,0	0,0	0,0	0,0	0,0	0,0	0,0	0,0
11	Cerreta mesoxerofila	0,0	0,0	0,0	0,0	0,0	0,0	0,0	0,0	0,0	0,0
12	Faggeta altomontana rupestre	0,0	0,0	0,0	0,0	0,0	0,0	0,0	0,0	0,0	0,0
13	Faggeta montana (eutrofica-mesoneutrofila-acidofila)	0,0	0,0	0,0	0,0	0,0	0,0	0,0	0,0	0,0	0,0
14	Faggeta termofila e basso montana	0,0	0,0	0,0	0,0	0,0	0,0	0,0	0,0	0,0	0,0
15	Latifoglie di invasione miste e varie	0,1	0,0	0,0	0,0	0,0	0,0	0,0	0,0	0,0	0,0
16	Lecceta costiera termofila	0,0	0,0	0,0	0,0	0,0	0,0	0,0	0,0	0,0	0,0
17	Lecceta mesoxerofila	0,0	0,0	0,0	0,0	0,0	0,0	0,0	0,0	0,0	0,0
18	Lecceta rupicola	0,0	0,0	0,0	0,0	0,0	0,0	0,0	0,0	0,0	0,0
19	Mugheta appenninica	0,0	0,0	0,0	0,0	0,0	0,0	0,0	0,0	0,0	0,0
20	Orno-ostrieto pioniero	0,0	0,0	0,0	0,0	0,0	0,0	0,0	0,0	0,0	0,0
21	Ostrieto mesofilo	0,0	0,0	0,0	0,0	0,0	0,0	0,0	0,0	0,0	0,0
22	Ostrieto mesoxerofilo	0,0	0,0	0,0	0,0	0,0	0,0	0,0	0,0	0,0	0,0
23	Pineta naturale di pino nero di Villetta Barrea	0,0	0,0	0,0	0,0	0,0	0,0	0,0	0,0	0,0	0,0
24	Pioppeto di pioppo tremulo	0,0	0,0	0,0	0,0	0,0	0,0	0,0	0,0	0,0	0,0
25	Pioppo-saliceto ripariale	90,8	39,2	17,1	8,5	5,1	1,9	0,8	0,1	0,0	0,0
26	Querceto a roverella pioniero	7,7	2,7	2,1	3,4	2,7	2,0	1,4	0,4	0,0	0,0
27	Querceto a roverella tipico	0,3	0,4	0,2	0,2	0,0	0,0	0,0	0,0	0,0	0,0
28	Querceto di roverella mesoxerofilo	2,8	2,8	2,9	4,1	3,2	1,9	0,6	0,1	0,0	0,0
29	Rimboscimento di conifere mediterranee	0,0	0,0	0,0	0,0	0,0	0,0	0,0	0,0	0,0	0,0
30	Rimboscimento di conifere nella fascia altocollinare e submontana	0,0	0,0	0,0	0,0	0,0	0,0	0,0	0,0	0,0	0,0
31	Rimboscimento di conifere nella fascia montana	0,0	0,0	0,0	0,0	0,0	0,0	0,0	0,0	0,0	0,0
32	Robinieta-aillanteto	0,3	0,7	0,5	0,4	0,2	0,1	0,1	0,0	0,0	0,0
33	Variante Abete bianco	0,0	0,0	0,0	0,0	0,0	0,0	0,0	0,0	0,0	0,0



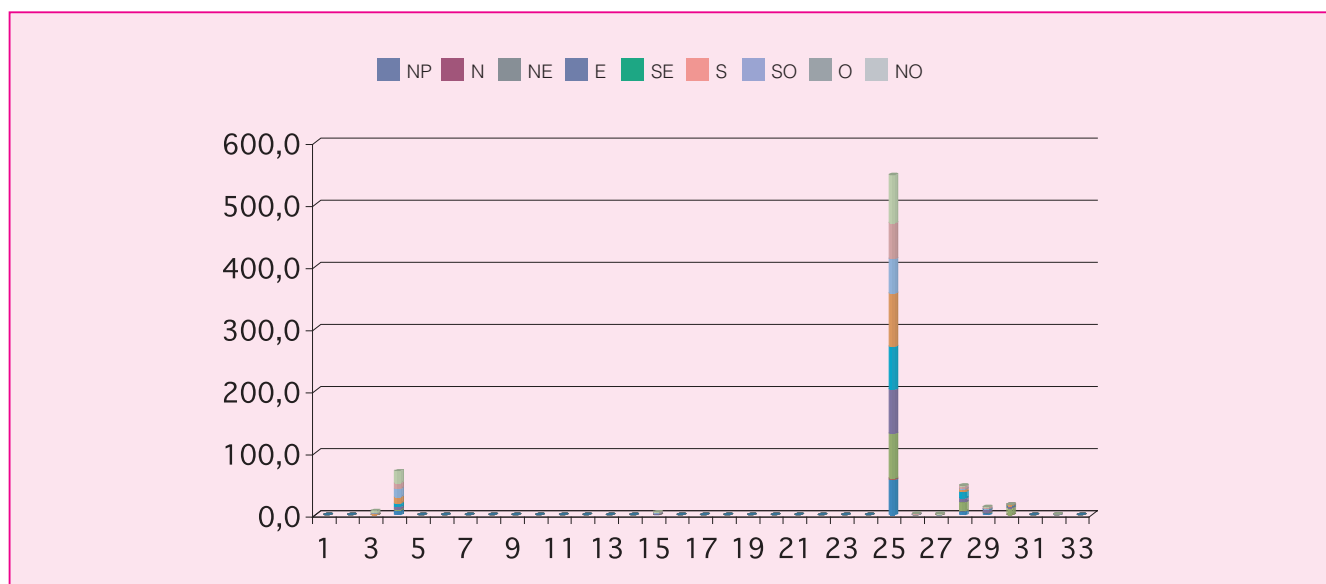
Cod.	Tipologia forestale distribuita per fasce altimetriche	0 200	201 400	401 600	601 800	801 1000	1001 1200	1201 1400	1401 1600	1601 1800	1801 2000	2001 2200	2201 2400	2401 2600	2601 2800
1	Arbusteto a prevalenza di ginepri mesoxerofili	0,0	0,0	0,0	0,0	0,0	0,0	0,0	0,0	0,0	0,0	0,0	0,0	0,0	0,0
2	Arbusteto a prevalenza di ginepri nella fascia montana e submontana	0,0	0,0	0,0	0,0	0,0	0,0	0,0	0,0	0,0	0,0	0,0	0,0	0,0	0,0
3	Arbusteto a prevalenza di ginestre	1,5	0,0	0,0	0,0	0,0	0,0	0,0	0,0	0,0	0,0	0,0	0,0	0,0	0,0
4	Arbusteto a prevalenza di rose, rovi e prugnolo	10,4	0,0	0,0	0,0	0,0	0,0	0,0	0,0	0,0	0,0	0,0	0,0	0,0	0,0
5	Arbusteto a prevalenza di specie della macchia	0,0	0,0	0,0	0,0	0,0	0,0	0,0	0,0	0,0	0,0	0,0	0,0	0,0	0,0
6	Boscaglia pioniera calanchiva	0,0	0,0	0,0	0,0	0,0	0,0	0,0	0,0	0,0	0,0	0,0	0,0	0,0	0,0
7	Boschi di forra	0,0	0,0	0,0	0,0	0,0	0,0	0,0	0,0	0,0	0,0	0,0	0,0	0,0	0,0
8	Castagneto (neutrofilo-acidofilo)	0,0	0,0	0,0	0,0	0,0	0,0	0,0	0,0	0,0	0,0	0,0	0,0	0,0	0,0
9	Castagneto da frutto	0,0	0,0	0,0	0,0	0,0	0,0	0,0	0,0	0,0	0,0	0,0	0,0	0,0	0,0
10	Cerreta mesofila	0,0	0,0	0,0	0,0	0,0	0,0	0,0	0,0	0,0	0,0	0,0	0,0	0,0	0,0
11	Cerreta mesoxerofila	0,0	0,0	0,0	0,0	0,0	0,0	0,0	0,0	0,0	0,0	0,0	0,0	0,0	0,0
12	Faggeta altomontana rupestre	0,0	0,0	0,0	0,0	0,0	0,0	0,0	0,0	0,0	0,0	0,0	0,0	0,0	0,0
13	Faggeta montana (eutrofica-mesoneutrofila-acidofila)	0,0	0,0	0,0	0,0	0,0	0,0	0,0	0,0	0,0	0,0	0,0	0,0	0,0	0,0
14	Faggeta termofila e basso montana	0,0	0,0	0,0	0,0	0,0	0,0	0,0	0,0	0,0	0,0	0,0	0,0	0,0	0,0
15	Latifoglie di invasione miste e varie	0,1	0,0	0,0	0,0	0,0	0,0	0,0	0,0	0,0	0,0	0,0	0,0	0,0	0,0
16	Lecceta costiera termofila	0,0	0,0	0,0	0,0	0,0	0,0	0,0	0,0	0,0	0,0	0,0	0,0	0,0	0,0
17	Lecceta mesoxerofila	0,0	0,0	0,0	0,0	0,0	0,0	0,0	0,0	0,0	0,0	0,0	0,0	0,0	0,0
18	Lecceta rupicola	0,0	0,0	0,0	0,0	0,0	0,0	0,0	0,0	0,0	0,0	0,0	0,0	0,0	0,0
19	Mugheta appenninica	0,0	0,0	0,0	0,0	0,0	0,0	0,0	0,0	0,0	0,0	0,0	0,0	0,0	0,0
20	Orno-ostrieto pioniero	0,0	0,0	0,0	0,0	0,0	0,0	0,0	0,0	0,0	0,0	0,0	0,0	0,0	0,0
21	Ostrieto mesofilo	0,0	0,0	0,0	0,0	0,0	0,0	0,0	0,0	0,0	0,0	0,0	0,0	0,0	0,0
22	Ostrieto mesoxerofilo	0,0	0,0	0,0	0,0	0,0	0,0	0,0	0,0	0,0	0,0	0,0	0,0	0,0	0,0
23	Pineta naturale di pino nero di Villetta Barrea	0,0	0,0	0,0	0,0	0,0	0,0	0,0	0,0	0,0	0,0	0,0	0,0	0,0	0,0
24	Pioppeto di pioppo tremulo	0,0	0,0	0,0	0,0	0,0	0,0	0,0	0,0	0,0	0,0	0,0	0,0	0,0	0,0
25	Pioppo-saliceto ripariale	163,7	0,0	0,0	0,0	0,0	0,0	0,0	0,0	0,0	0,0	0,0	0,0	0,0	0,0
26	Querceto a roverella pioniero	22,3	0,0	0,0	0,0	0,0	0,0	0,0	0,0	0,0	0,0	0,0	0,0	0,0	0,0
27	Querceto a roverella tipico	1,2	0,0	0,0	0,0	0,0	0,0	0,0	0,0	0,0	0,0	0,0	0,0	0,0	0,0
28	Querceto di roverella mesoxerofilo	18,4	0,0	0,0	0,0	0,0	0,0	0,0	0,0	0,0	0,0	0,0	0,0	0,0	0,0
29	Rimboschimento di conifere mediterranee	0,0	0,0	0,0	0,0	0,0	0,0	0,0	0,0	0,0	0,0	0,0	0,0	0,0	0,0
30	Rimboschimento di conifere nella fascia altocollinare e submontana	0,0	0,0	0,0	0,0	0,0	0,0	0,0	0,0	0,0	0,0	0,0	0,0	0,0	0,0
31	Rimboschimento di conifere nella fascia montana	0,0	0,0	0,0	0,0	0,0	0,0	0,0	0,0	0,0	0,0	0,0	0,0	0,0	0,0
32	Robinieto-aillanteto	2,3	0,0	0,0	0,0	0,0	0,0	0,0	0,0	0,0	0,0	0,0	0,0	0,0	0,0
33	Variante Abete bianco	0,0	0,0	0,0	0,0	0,0	0,0	0,0	0,0	0,0	0,0	0,0	0,0	0,0	0,0



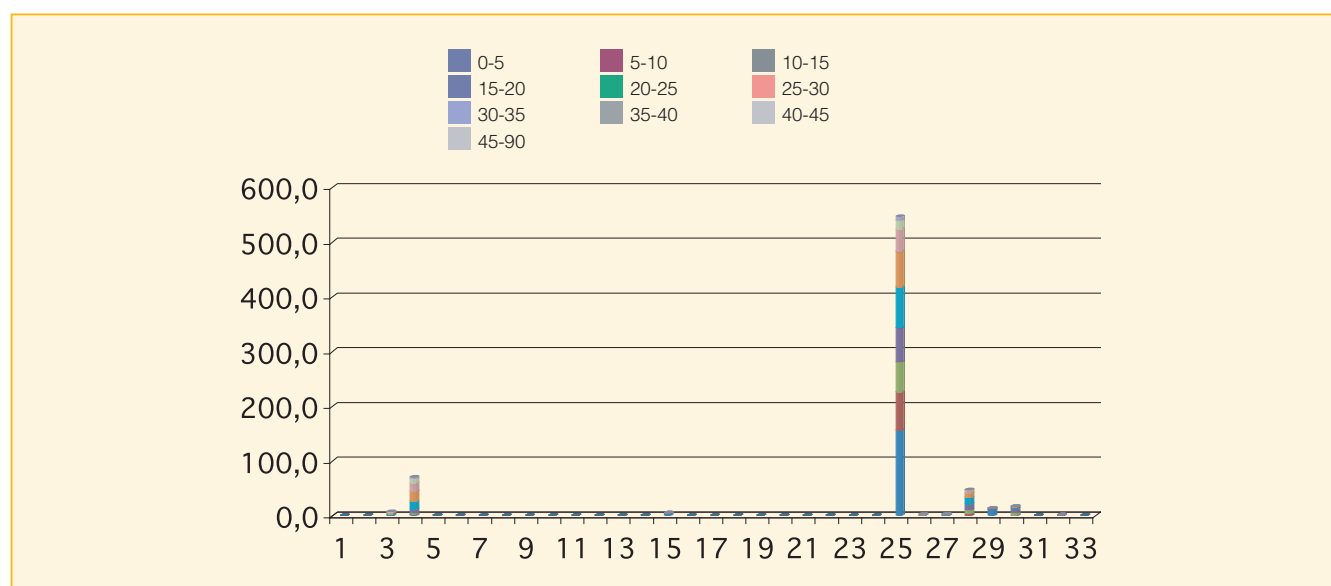


Cod.	Tipologia forestale	Superficie (Ha)
1	Arbusteto a prevalenza di ginepri mesoxerofili	0,0
2	Arbusteto a prevalenza di ginepri nella fascia montana e submontana	0,0
3	Arbusteto a prevalenza di ginestre	7,0
4	Arbusteto a prevalenza di rose, rovi e prugnolo	70,9
5	Arbusteto a prevalenza di specie della macchia	0,0
6	Boscaglia pioniera calanchiva	0,0
7	Boschi di forra	0,0
8	Castagneto (neutrofilo-acidofilo)	0,0
9	Castagneto da frutto	0,0
10	Cerreta mesofila	0,0
11	Cerreta mesoxerofila	0,0
12	Faggeta altomontana rupestre	0,0
13	Faggeta montana (eutrofica-mesoneutrofila-acidofila)	0,0
14	Faggeta termofila e basso montana	0,0
15	Latifoglie di invasione miste e varie	4,9
16	Lecceta costiera termofila	0,0
17	Lecceta mesoxerofila	0,0
18	Lecceta rupicola	0,0
19	Mugheta appenninica	0,0
20	Orno-ostrieto pioniero	0,0
21	Ostrieto mesofilo	0,0
22	Ostrieto mesoxerofilo	0,0
23	Pineta naturale di pino nero di Villetta Barrea	0,0
24	Pioppeto di pioppo tremulo	0,0
25	Pioppo-saliceto ripariale	547,3
26	Querceto a roverella pioniero	2,3
27	Querceto a roverella tipico	2,4
28	Querceto di roverella mesoxerofilo	47,4
29	Rimboschimento di conifere mediterranee	13,1
30	Rimboschimento di conifere nella fascia altocollinare e submontana	17,1
31	Rimboschimento di conifere nella fascia montana	0,0
32	Robinieta-aillanteto	1,6
33	Variante Abete bianco	0,0

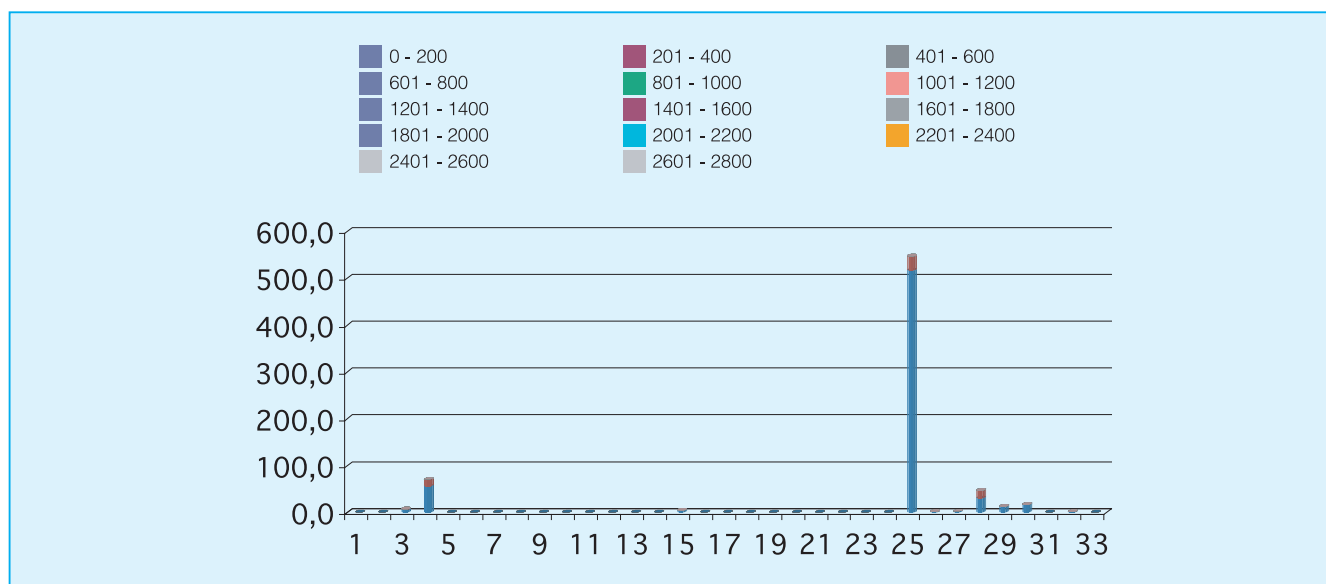
Cod.	Tipologia forestale distribuita per esposizione	NP	N	NE	E	SE	S	SO	O	NO
1	Arbusteto a prevalenza di ginepri mesoxerofili	0,0	0,0	0,0	0,0	0,0	0,0	0,0	0,0	0,0
2	Arbusteto a prevalenza di ginepri nella fascia montana e submontana	0,0	0,0	0,0	0,0	0,0	0,0	0,0	0,0	0,0
3	Arbusteto a prevalenza di ginestre	0,0	0,0	0,0	0,0	0,4	1,5	1,4	0,3	3,4
4	Arbusteto a prevalenza di rose, rovi e prugnolo	7,0	0,0	2,3	3,7	5,3	10,6	13,2	9,6	19,1
5	Arbusteto a prevalenza di specie della macchia	0,0	0,0	0,0	0,0	0,0	0,0	0,0	0,0	0,0
6	Boscaglia pioniera calanchiva	0,0	0,0	0,0	0,0	0,0	0,0	0,0	0,0	0,0
7	Boschi di forra	0,0	0,0	0,0	0,0	0,0	0,0	0,0	0,0	0,0
8	Castagneto (neutrofilo-acidofilo)	0,0	0,0	0,0	0,0	0,0	0,0	0,0	0,0	0,0
9	Castagneto da frutto	0,0	0,0	0,0	0,0	0,0	0,0	0,0	0,0	0,0
10	Cerreta mesofila	0,0	0,0	0,0	0,0	0,0	0,0	0,0	0,0	0,0
11	Cerreta mesoxerofila	0,0	0,0	0,0	0,0	0,0	0,0	0,0	0,0	0,0
12	Faggeta altomontana rupestre	0,0	0,0	0,0	0,0	0,0	0,0	0,0	0,0	0,0
13	Faggeta montana (eutrofica-mesoneutrofila-acidofila)	0,0	0,0	0,0	0,0	0,0	0,0	0,0	0,0	0,0
14	Faggeta termofila e basso montana	0,0	0,0	0,0	0,0	0,0	0,0	0,0	0,0	0,0
15	Latifoglie di invasione miste e varie	0,5	0,2	0,4	0,6	0,4	0,2	0,5	1,7	0,3
16	Lecceta costiera termofila	0,0	0,0	0,0	0,0	0,0	0,0	0,0	0,0	0,0
17	Lecceta mesoxerofila	0,0	0,0	0,0	0,0	0,0	0,0	0,0	0,0	0,0
18	Lecceta rupicola	0,0	0,0	0,0	0,0	0,0	0,0	0,0	0,0	0,0
19	Mugheta appenninica	0,0	0,0	0,0	0,0	0,0	0,0	0,0	0,0	0,0
20	Orno-ostrieto pioniero	0,0	0,0	0,0	0,0	0,0	0,0	0,0	0,0	0,0
21	Ostrieto mesofilo	0,0	0,0	0,0	0,0	0,0	0,0	0,0	0,0	0,0
22	Ostrieto mesoxerofilo	0,0	0,0	0,0	0,0	0,0	0,0	0,0	0,0	0,0
23	Pineta naturale di pino nero di Villetta Barrea	0,0	0,0	0,0	0,0	0,0	0,0	0,0	0,0	0,0
24	Pioppeto di pioppo tremulo	0,0	0,0	0,0	0,0	0,0	0,0	0,0	0,0	0,0
25	Pioppo-saliceto ripariale	57,3	1,8	72,2	70,8	68,6	86,3	55,3	57,9	77,1
26	Querceto a roverella pioniero	0,0	0,0	0,0	0,0	0,0	0,0	1,2	1,1	0,0
27	Querceto a roverella tipico	0,3	0,0	0,0	0,0	0,0	0,9	0,1	0,2	0,9
28	Querceto di roverella mesoxerofilo	5,9	0,0	15,4	5,9	10,1	4,1	1,4	3,5	1,0
29	Rimboschimento di conifere mediterranee	2,9	0,1	1,3	4,2	0,6	0,5	0,6	2,5	0,5
30	Rimboschimento di conifere nella fascia altocollinare e submontana	0,4	0,0	10,9	2,7	0,8	2,0	0,1	0,0	0,3
31	Rimboschimento di conifere nella fascia montana	0,0	0,0	0,0	0,0	0,0	0,0	0,0	0,0	0,0
32	Robiniето-aillanteto	0,1	0,0	0,0	0,1	0,0	0,0	0,8	0,4	0,2
33	Variante Abete bianco	0,0	0,0	0,0	0,0	0,0	0,0	0,0	0,0	0,0



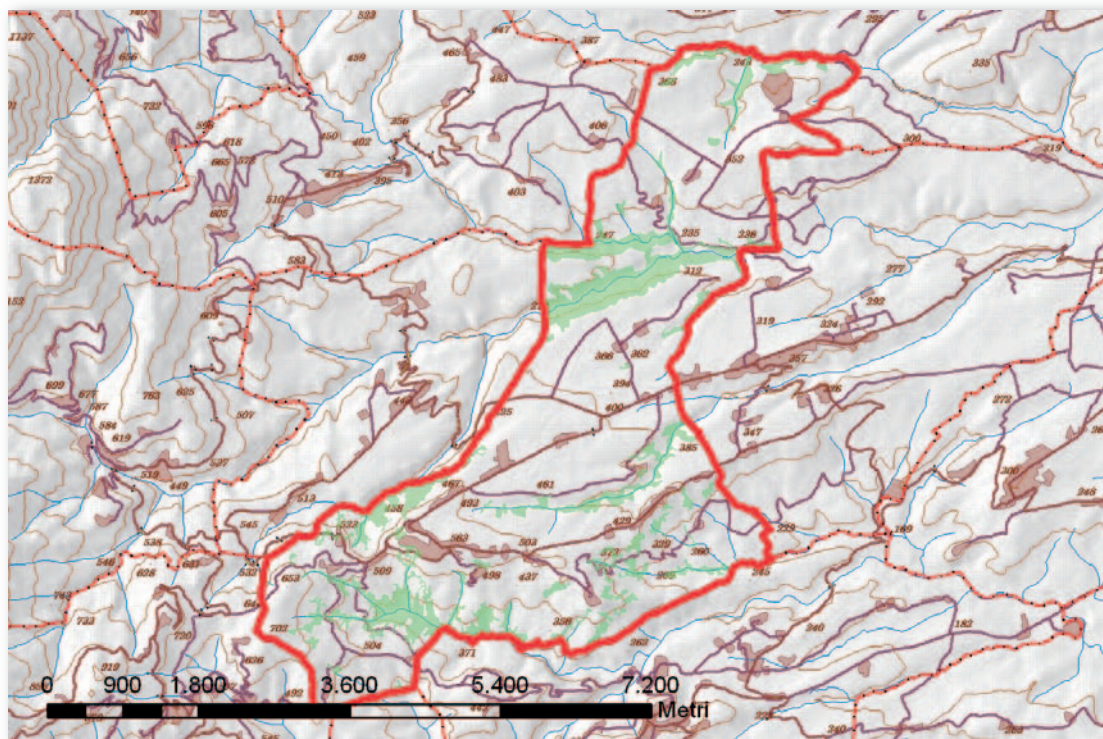
Cod.	Tipologia forestale distribuita per pendenza (gradi)	0-5	5-10	10-15	15-20	20-25	25-30	30-35	35-40	40-45	45-90
1	Arbusteto a prevalenza di ginepri mesoxerofili	0,0	0,0	0,0	0,0	0,0	0,0	0,0	0,0	0,0	0,0
2	Arbusteto a prevalenza di ginepri nella fascia montana e submontana	0,0	0,0	0,0	0,0	0,0	0,0	0,0	0,0	0,0	0,0
3	Arbusteto a prevalenza di ginestre	0,0	0,0	0,1	0,5	2,0	2,3	0,0	1,2	0,8	0,1
4	Arbusteto a prevalenza di rose, rovi e prugnolo	1,1	1,5	2,7	6,4	14,2	18,9	0,0	15,2	8,3	2,4
5	Arbusteto a prevalenza di specie della macchia	0,0	0,0	0,0	0,0	0,0	0,0	0,0	0,0	0,0	0,0
6	Boscaglia pioniera calanchiva	0,0	0,0	0,0	0,0	0,0	0,0	0,0	0,0	0,0	0,0
7	Boschi di forra	0,0	0,0	0,0	0,0	0,0	0,0	0,0	0,0	0,0	0,0
8	Castagneto (neutrofilo-acidofilo)	0,0	0,0	0,0	0,0	0,0	0,0	0,0	0,0	0,0	0,0
9	Castagneto da frutto	0,0	0,0	0,0	0,0	0,0	0,0	0,0	0,0	0,0	0,0
10	Cerreta mesofila	0,0	0,0	0,0	0,0	0,0	0,0	0,0	0,0	0,0	0,0
11	Cerreta mesoxerofila	0,0	0,0	0,0	0,0	0,0	0,0	0,0	0,0	0,0	0,0
12	Faggeta altomontana rupestre	0,0	0,0	0,0	0,0	0,0	0,0	0,0	0,0	0,0	0,0
13	Faggeta montana (eutrofica-mesoneutrofila-acidofila)	0,0	0,0	0,0	0,0	0,0	0,0	0,0	0,0	0,0	0,0
14	Faggeta termofila e basso montana	0,0	0,0	0,0	0,0	0,0	0,0	0,0	0,0	0,0	0,0
15	Latifoglie di invasione miste e varie	3,5	0,2	0,4	0,4	0,4	0,1	0,0	0,0	0,0	0,0
16	Lecceta costiera termofila	0,0	0,0	0,0	0,0	0,0	0,0	0,0	0,0	0,0	0,0
17	Lecceta mesoxerofila	0,0	0,0	0,0	0,0	0,0	0,0	0,0	0,0	0,0	0,0
18	Lecceta rupicola	0,0	0,0	0,0	0,0	0,0	0,0	0,0	0,0	0,0	0,0
19	Mugheta appenninica	0,0	0,0	0,0	0,0	0,0	0,0	0,0	0,0	0,0	0,0
20	Orno-ostrieto pioniero	0,0	0,0	0,0	0,0	0,0	0,0	0,0	0,0	0,0	0,0
21	Ostrieto mesofilo	0,0	0,0	0,0	0,0	0,0	0,0	0,0	0,0	0,0	0,0
22	Ostrieto mesoxerofilo	0,0	0,0	0,0	0,0	0,0	0,0	0,0	0,0	0,0	0,0
23	Pineta naturale di pino nero di Villetta Barrea	0,0	0,0	0,0	0,0	0,0	0,0	0,0	0,0	0,0	0,0
24	Pioppeto di pioppo tremulo	0,0	0,0	0,0	0,0	0,0	0,0	0,0	0,0	0,0	0,0
25	Pioppo-saliceto ripariale	155,5	70,2	54,9	63,1	75,0	64,1	0,0	40,6	16,9	7,1
26	Querceto a roverella pioniero	0,0	0,1	0,2	0,3	0,2	0,4	0,0	0,5	0,4	0,2
27	Querceto a roverella tipico	0,0	0,1	0,2	0,2	0,4	0,6	0,0	0,6	0,2	0,0
28	Querceto di roverella mesoxerofilo	0,8	3,0	7,1	10,3	12,0	8,5	0,0	3,9	1,3	0,5
29	Rimboschimento di conifere mediterranee	10,5	1,1	0,7	0,5	0,3	0,0	0,0	0,0	0,0	0,0
30	Rimboschimento di conifere nella fascia altocollinare e submontana	0,1	1,0	5,3	6,7	2,8	1,0	0,0	0,2	0,0	0,0
31	Rimboschimento di conifere nella fascia montana	0,0	0,0	0,0	0,0	0,0	0,0	0,0	0,0	0,0	0,0
32	Robinieta-aillanteto	0,1	0,3	0,4	0,3	0,3	0,1	0,0	0,1	0,0	0,0
33	Variante Abete bianco	0,0	0,0	0,0	0,0	0,0	0,0	0,0	0,0	0,0	0,0



Cod.	Tipologia forestale distribuita per fasce altimetriche	0 200	201 400	401 600	601 800	801 1000	1001 1200	1201 1400	1401 1600	1601 1800	1801 2000	2001 2200	2201 2400	2401 2600	2601 2800
1	Arbusteto a prevalenza di ginepri mesoxerofili	0,0	0,0	0,0	0,0	0,0	0,0	0,0	0,0	0,0	0,0	0,0	0,0	0,0	0,0
2	Arbusteto a prevalenza di ginepri nella fascia montana e submontana	0,0	0,0	0,0	0,0	0,0	0,0	0,0	0,0	0,0	0,0	0,0	0,0	0,0	0,0
3	Arbusteto a prevalenza di ginestre	5,8	1,2	0,0	0,0	0,0	0,0	0,0	0,0	0,0	0,0	0,0	0,0	0,0	0,0
4	Arbusteto a prevalenza di rose, rovi e prugnolo	56,1	14,8	0,0	0,0	0,0	0,0	0,0	0,0	0,0	0,0	0,0	0,0	0,0	0,0
5	Arbusteto a prevalenza di specie della macchia	0,0	0,0	0,0	0,0	0,0	0,0	0,0	0,0	0,0	0,0	0,0	0,0	0,0	0,0
6	Boscaglia pioniera calanchiva	0,0	0,0	0,0	0,0	0,0	0,0	0,0	0,0	0,0	0,0	0,0	0,0	0,0	0,0
7	Boschi di forra	0,0	0,0	0,0	0,0	0,0	0,0	0,0	0,0	0,0	0,0	0,0	0,0	0,0	0,0
8	Castagneto (neutrofilo-acidofilo)	0,0	0,0	0,0	0,0	0,0	0,0	0,0	0,0	0,0	0,0	0,0	0,0	0,0	0,0
9	Castagneto da frutto	0,0	0,0	0,0	0,0	0,0	0,0	0,0	0,0	0,0	0,0	0,0	0,0	0,0	0,0
10	Cerreta mesofila	0,0	0,0	0,0	0,0	0,0	0,0	0,0	0,0	0,0	0,0	0,0	0,0	0,0	0,0
11	Cerreta mesoxerofila	0,0	0,0	0,0	0,0	0,0	0,0	0,0	0,0	0,0	0,0	0,0	0,0	0,0	0,0
12	Faggeta altomontana rupestre	0,0	0,0	0,0	0,0	0,0	0,0	0,0	0,0	0,0	0,0	0,0	0,0	0,0	0,0
13	Faggeta montana (eutrofica-mesoneutrofila-acidofila)	0,0	0,0	0,0	0,0	0,0	0,0	0,0	0,0	0,0	0,0	0,0	0,0	0,0	0,0
14	Faggeta termofila e basso montana	0,0	0,0	0,0	0,0	0,0	0,0	0,0	0,0	0,0	0,0	0,0	0,0	0,0	0,0
15	Latifoglie di invasione miste e varie	4,1	0,8	0,0	0,0	0,0	0,0	0,0	0,0	0,0	0,0	0,0	0,0	0,0	0,0
16	Lecceta costiera termofila	0,0	0,0	0,0	0,0	0,0	0,0	0,0	0,0	0,0	0,0	0,0	0,0	0,0	0,0
17	Lecceta mesoxerofila	0,0	0,0	0,0	0,0	0,0	0,0	0,0	0,0	0,0	0,0	0,0	0,0	0,0	0,0
18	Lecceta rupicola	0,0	0,0	0,0	0,0	0,0	0,0	0,0	0,0	0,0	0,0	0,0	0,0	0,0	0,0
19	Mugheta appenninica	0,0	0,0	0,0	0,0	0,0	0,0	0,0	0,0	0,0	0,0	0,0	0,0	0,0	0,0
20	Orno-ostrieto pioniero	0,0	0,0	0,0	0,0	0,0	0,0	0,0	0,0	0,0	0,0	0,0	0,0	0,0	0,0
21	Ostrieto mesofilo	0,0	0,0	0,0	0,0	0,0	0,0	0,0	0,0	0,0	0,0	0,0	0,0	0,0	0,0
22	Ostrieto mesoxerofilo	0,0	0,0	0,0	0,0	0,0	0,0	0,0	0,0	0,0	0,0	0,0	0,0	0,0	0,0
23	Pineta naturale di pino nero di Villetta Barrea	0,0	0,0	0,0	0,0	0,0	0,0	0,0	0,0	0,0	0,0	0,0	0,0	0,0	0,0
24	Pioppeto di pioppo tremulo	0,0	0,0	0,0	0,0	0,0	0,0	0,0	0,0	0,0	0,0	0,0	0,0	0,0	0,0
25	Pioppo-saliceto ripariale	517,4	29,9	0,0	0,0	0,0	0,0	0,0	0,0	0,0	0,0	0,0	0,0	0,0	0,0
26	Querceto a roverella pioniero	2,3	0,0	0,0	0,0	0,0	0,0	0,0	0,0	0,0	0,0	0,0	0,0	0,0	0,0
27	Querceto a roverella tipico	2,4	0,0	0,0	0,0	0,0	0,0	0,0	0,0	0,0	0,0	0,0	0,0	0,0	0,0
28	Querceto di roverella mesoxerofilo	30,1	17,2	0,0	0,0	0,0	0,0	0,0	0,0	0,0	0,0	0,0	0,0	0,0	0,0
29	Rimboschimento di conifere mediterranee	13,1	0,0	0,0	0,0	0,0	0,0	0,0	0,0	0,0	0,0	0,0	0,0	0,0	0,0
30	Rimboschimento di conifere nella fascia altocollinare e submontana	17,1	0,0	0,0	0,0	0,0	0,0	0,0	0,0	0,0	0,0	0,0	0,0	0,0	0,0
31	Rimboschimento di conifere nella fascia montana	0,0	0,0	0,0	0,0	0,0	0,0	0,0	0,0	0,0	0,0	0,0	0,0	0,0	0,0
32	Robinieta-aillanteto	1,6	0,0	0,0	0,0	0,0	0,0	0,0	0,0	0,0	0,0	0,0	0,0	0,0	0,0
33	Variante Abete bianco	0,0	0,0	0,0	0,0	0,0	0,0	0,0	0,0	0,0	0,0	0,0	0,0	0,0	0,0

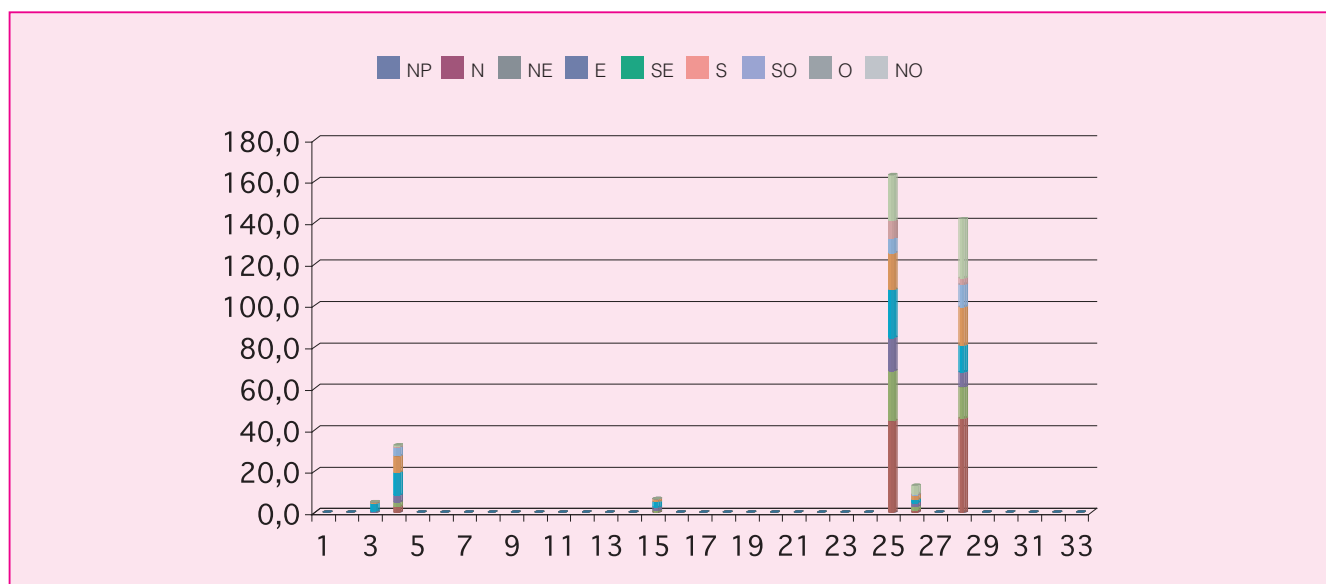




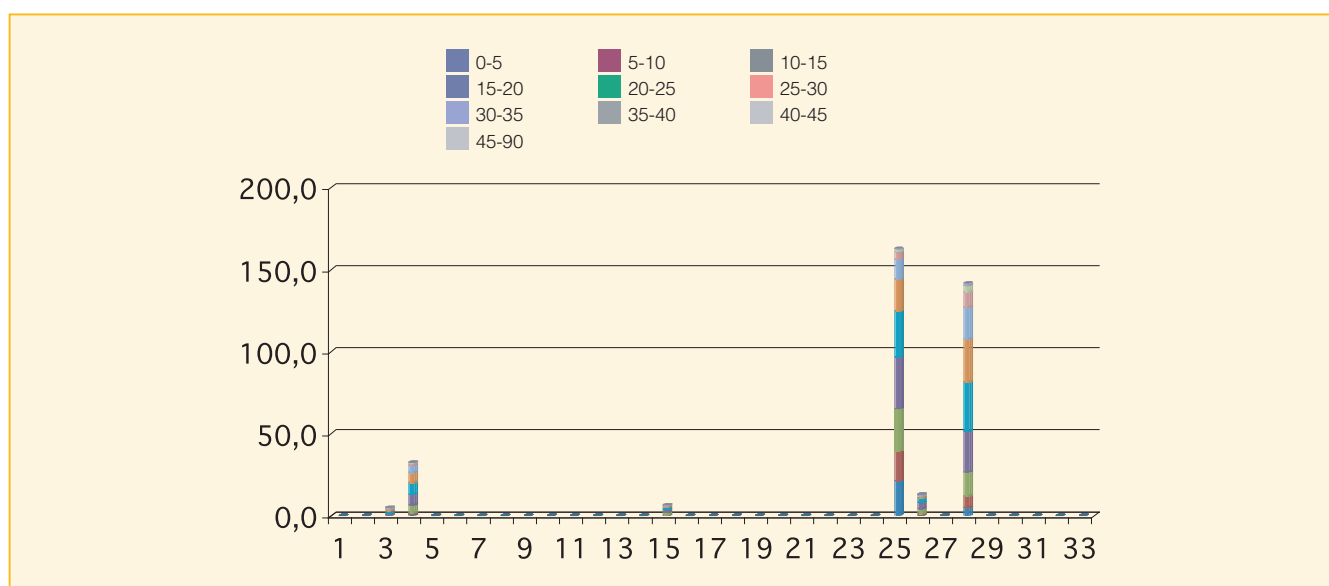


Cod.	Tipologia forestale	Superficie (Ha)
1	Arbusteto a prevalenza di ginepri mesoxerofili	0,0
2	Arbusteto a prevalenza di ginepri nella fascia montana e submontana	0,0
3	Arbusteto a prevalenza di ginestre	5,1
4	Arbusteto a prevalenza di rose, rovi e prugnolo	32,6
5	Arbusteto a prevalenza di specie della macchia	0,0
6	Boscaglia pioniera calanchiva	0,0
7	Boschi di forra	0,0
8	Castagneto (neutrofilo-acidofilo)	0,0
9	Castagneto da frutto	0,0
10	Cerreta mesofila	0,0
11	Cerreta mesoxerofila	0,0
12	Faggeta altomontana rupestre	0,0
13	Faggeta montana (eutrofica-mesoneutrofila-acidofila)	0,0
14	Faggeta termofila e basso montana	0,0
15	Latifoglie di invasione miste e varie	6,6
16	Lecceta costiera termofila	0,0
17	Lecceta mesoxerofila	0,0
18	Lecceta rupicola	0,0
19	Mugheta appenninica	0,0
20	Orno-ostrieto pioniero	0,0
21	Ostrieto mesofilo	0,0
22	Ostrieto mesoxerofilo	0,0
23	Pineta naturale di pino nero di Villetta Barrea	0,0
24	Pioppeto di pioppo tremulo	0,0
25	Pioppo-saliceto ripariale	163,0
26	Querceto a roverella pioniero	13,0
27	Querceto a roverella tipico	0,0
28	Querceto di roverella mesoxerofilo	141,8
29	Rimboschimento di conifere mediterranee	0,0
30	Rimboschimento di conifere nella fascia altocollinare e submontana	0,0
31	Rimboschimento di conifere nella fascia montana	0,0
32	Robinieta-ailanteto	0,0
33	Variante Abete bianco	0,0

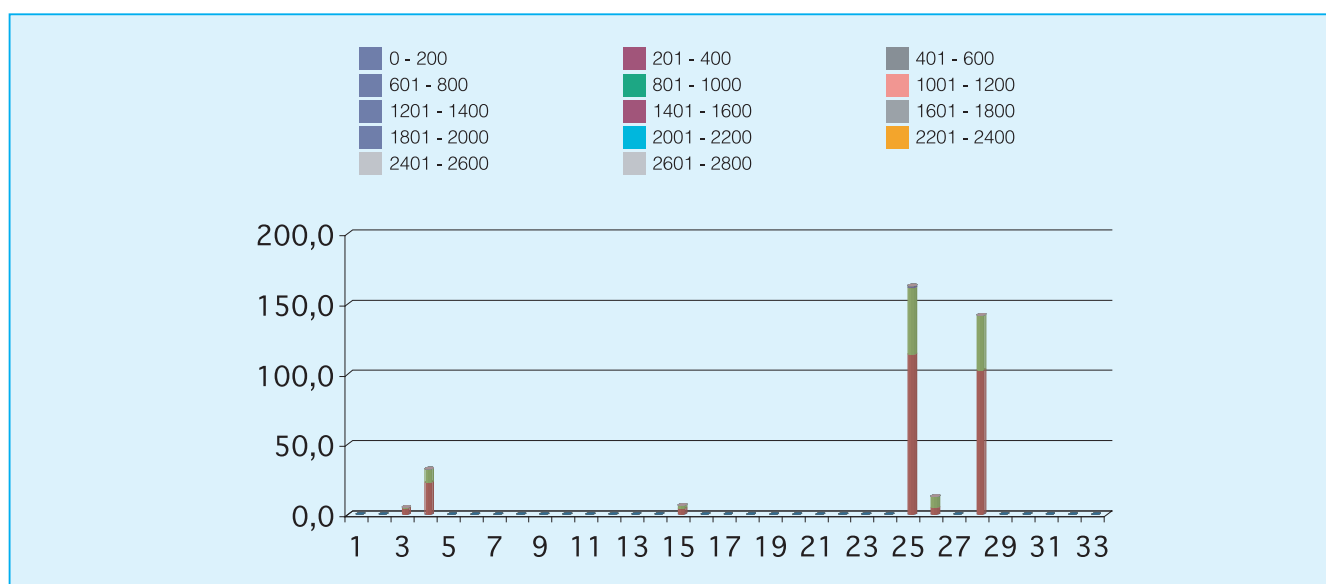
Cod.	Tipologia forestale distribuita per esposizione	NP	N	NE	E	SE	S	SO	O	NO
1	Arbusteto a prevalenza di ginepri mesoxerofili	0,0	0,0	0,0	0,0	0,0	0,0	0,0	0,0	0,0
2	Arbusteto a prevalenza di ginepri nella fascia montana e submontana	0,0	0,0	0,0	0,0	0,0	0,0	0,0	0,0	0,0
3	Arbusteto a prevalenza di ginestre	0,0	0,0	0,2	0,4	3,8	0,6	0,1	0,0	0,0
4	Arbusteto a prevalenza di rose, rovi e prugnolo	0,0	3,0	1,9	3,4	11,1	8,0	4,0	0,3	0,8
5	Arbusteto a prevalenza di specie della macchia	0,0	0,0	0,0	0,0	0,0	0,0	0,0	0,0	0,0
6	Boscaglia pioniera calanchiva	0,0	0,0	0,0	0,0	0,0	0,0	0,0	0,0	0,0
7	Boschi di forra	0,0	0,0	0,0	0,0	0,0	0,0	0,0	0,0	0,0
8	Castagneto (neutrofilo-acidofilo)	0,0	0,0	0,0	0,0	0,0	0,0	0,0	0,0	0,0
9	Castagneto da frutto	0,0	0,0	0,0	0,0	0,0	0,0	0,0	0,0	0,0
10	Cerreta mesofila	0,0	0,0	0,0	0,0	0,0	0,0	0,0	0,0	0,0
11	Cerreta mesoxerofila	0,0	0,0	0,0	0,0	0,0	0,0	0,0	0,0	0,0
12	Faggeta altomontana rupestre	0,0	0,0	0,0	0,0	0,0	0,0	0,0	0,0	0,0
13	Faggeta montana (eutrofica-mesoneutrofila-acidofila)	0,0	0,0	0,0	0,0	0,0	0,0	0,0	0,0	0,0
14	Faggeta termofila e basso montana	0,0	0,0	0,0	0,0	0,0	0,0	0,0	0,0	0,0
15	Latifoglie di invasione miste e varie	0,0	0,4	0,7	1,3	2,8	1,3	0,0	0,0	0,1
16	Lecceta costiera termofila	0,0	0,0	0,0	0,0	0,0	0,0	0,0	0,0	0,0
17	Lecceta mesoxerofila	0,0	0,0	0,0	0,0	0,0	0,0	0,0	0,0	0,0
18	Lecceta rupicola	0,0	0,0	0,0	0,0	0,0	0,0	0,0	0,0	0,0
19	Mugheta appenninica	0,0	0,0	0,0	0,0	0,0	0,0	0,0	0,0	0,0
20	Orno-ostrieto pioniero	0,0	0,0	0,0	0,0	0,0	0,0	0,0	0,0	0,0
21	Ostrieto mesofilo	0,0	0,0	0,0	0,0	0,0	0,0	0,0	0,0	0,0
22	Ostrieto mesoxerofilo	0,0	0,0	0,0	0,0	0,0	0,0	0,0	0,0	0,0
23	Pineta naturale di pino nero di Villetta Barrea	0,0	0,0	0,0	0,0	0,0	0,0	0,0	0,0	0,0
24	Pioppeto di pioppo tremulo	0,0	0,0	0,0	0,0	0,0	0,0	0,0	0,0	0,0
25	Pioppo-saliceto ripariale	0,0	44,2	24,3	16,0	23,1	17,7	7,1	8,4	22,1
26	Querceto a roverella pioniero	0,0	1,1	1,8	1,8	1,5	2,2	0,2	0,3	4,0
27	Querceto a roverella tipico	0,0	0,0	0,0	0,0	0,0	0,0	0,0	0,0	0,0
28	Querceto di roverella mesoxerofilo	0,0	45,5	15,0	7,3	13,0	18,4	11,0	3,0	28,6
29	Rimboschimento di conifere mediterranee	0,0	0,0	0,0	0,0	0,0	0,0	0,0	0,0	0,0
30	Rimboschimento di conifere nella fascia altocollinare e submontana	0,0	0,0	0,0	0,0	0,0	0,0	0,0	0,0	0,0
31	Rimboschimento di conifere nella fascia montana	0,0	0,0	0,0	0,0	0,0	0,0	0,0	0,0	0,0
32	Robinietao-aillanteto	0,0	0,0	0,0	0,0	0,0	0,0	0,0	0,0	0,0
33	Variante Abete bianco	0,0	0,0	0,0	0,0	0,0	0,0	0,0	0,0	0,0

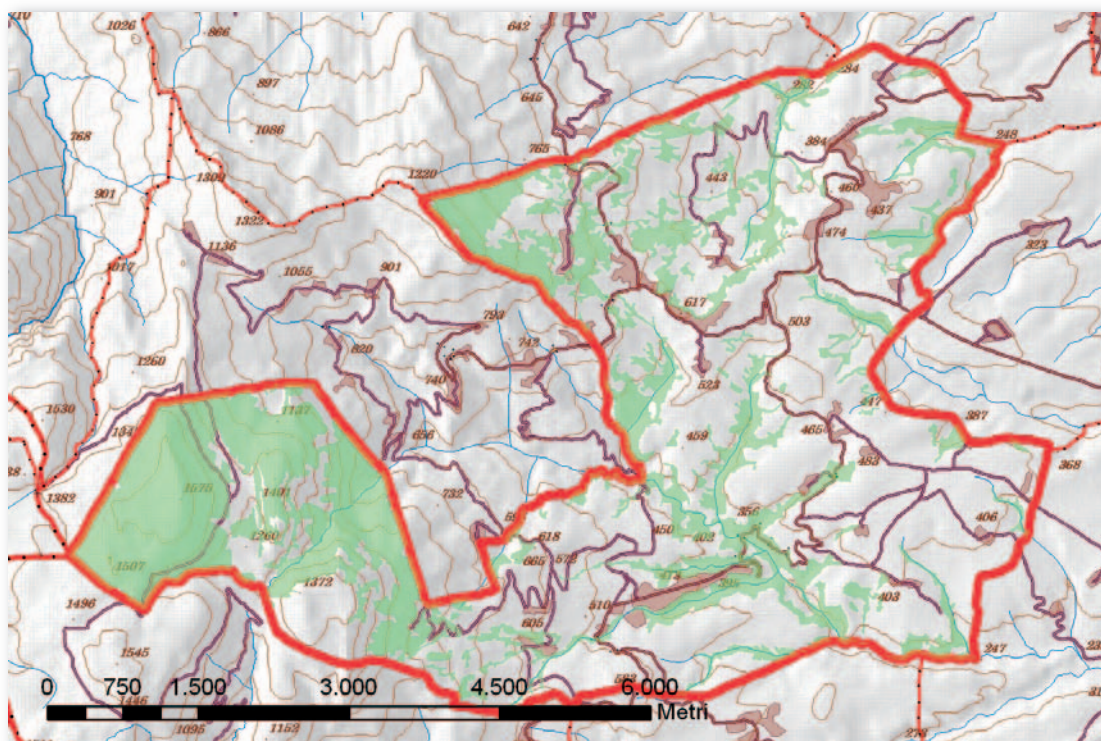


Cod.	Tipologia forestale distribuita per pendenza (gradi)	0-5	5-10	10-15	15-20	20-25	25-30	30-35	35-40	40-45	45-90
1	Arbusteto a prevalenza di ginepri mesoxerofili	0,0	0,0	0,0	0,0	0,0	0,0	0,0	0,0	0,0	0,0
2	Arbusteto a prevalenza di ginepri nella fascia montana e submontana	0,0	0,0	0,0	0,0	0,0	0,0	0,0	0,0	0,0	0,0
3	Arbusteto a prevalenza di ginestre	0,0	0,1	0,4	0,8	1,4	1,2	0,8	0,4	0,0	0,0
4	Arbusteto a prevalenza di rose, rovi e prugnolo	0,3	1,2	4,8	6,5	7,4	6,1	4,3	1,7	0,4	0,1
5	Arbusteto a prevalenza di specie della macchia	0,0	0,0	0,0	0,0	0,0	0,0	0,0	0,0	0,0	0,0
6	Boscaglia pioniera calanchiva	0,0	0,0	0,0	0,0	0,0	0,0	0,0	0,0	0,0	0,0
7	Boschi di forra	0,0	0,0	0,0	0,0	0,0	0,0	0,0	0,0	0,0	0,0
8	Castagneto (neutrofilo-acidofilo)	0,0	0,0	0,0	0,0	0,0	0,0	0,0	0,0	0,0	0,0
9	Castagneto da frutto	0,0	0,0	0,0	0,0	0,0	0,0	0,0	0,0	0,0	0,0
10	Cerreta mesofila	0,0	0,0	0,0	0,0	0,0	0,0	0,0	0,0	0,0	0,0
11	Cerreta mesoxerofila	0,0	0,0	0,0	0,0	0,0	0,0	0,0	0,0	0,0	0,0
12	Faggeta altomontana rupestre	0,0	0,0	0,0	0,0	0,0	0,0	0,0	0,0	0,0	0,0
13	Faggeta montana (eutrofica-mesoneutrofila-acidofila)	0,0	0,0	0,0	0,0	0,0	0,0	0,0	0,0	0,0	0,0
14	Faggeta termofila e basso montana	0,0	0,0	0,0	0,0	0,0	0,0	0,0	0,0	0,0	0,0
15	Latifoglie di invasione miste e varie	0,1	0,6	1,5	1,5	1,3	0,9	0,5	0,2	0,0	0,0
16	Lecceta costiera termofila	0,0	0,0	0,0	0,0	0,0	0,0	0,0	0,0	0,0	0,0
17	Lecceta mesoxerofila	0,0	0,0	0,0	0,0	0,0	0,0	0,0	0,0	0,0	0,0
18	Lecceta rupicola	0,0	0,0	0,0	0,0	0,0	0,0	0,0	0,0	0,0	0,0
19	Mugheta appenninica	0,0	0,0	0,0	0,0	0,0	0,0	0,0	0,0	0,0	0,0
20	Orno-ostrieto pioniero	0,0	0,0	0,0	0,0	0,0	0,0	0,0	0,0	0,0	0,0
21	Ostrieto mesofilo	0,0	0,0	0,0	0,0	0,0	0,0	0,0	0,0	0,0	0,0
22	Ostrieto mesoxerofilo	0,0	0,0	0,0	0,0	0,0	0,0	0,0	0,0	0,0	0,0
23	Pineta naturale di pino nero di Villetta Barrea	0,0	0,0	0,0	0,0	0,0	0,0	0,0	0,0	0,0	0,0
24	Pioppeto di pioppo tremulo	0,0	0,0	0,0	0,0	0,0	0,0	0,0	0,0	0,0	0,0
25	Pioppo-saliceto ripariale	21,0	18,3	25,7	31,5	28,0	19,4	11,9	4,7	1,7	0,6
26	Querceto a roverella pioniero	0,0	0,9	3,1	4,0	2,8	1,6	0,6	0,1	0,0	0,0
27	Querceto a roverella tipico	0,0	0,0	0,0	0,0	0,0	0,0	0,0	0,0	0,0	0,0
28	Querceto di roverella mesoxerofilo	4,8	6,9	14,7	24,7	30,1	26,4	19,4	9,2	4,0	1,6
29	Rimboschimento di conifere mediterranee	0,0	0,0	0,0	0,0	0,0	0,0	0,0	0,0	0,0	0,0
30	Rimboschimento di conifere nella fascia altocollinare e submontana	0,0	0,0	0,0	0,0	0,0	0,0	0,0	0,0	0,0	0,0
31	Rimboschimento di conifere nella fascia montana	0,0	0,0	0,0	0,0	0,0	0,0	0,0	0,0	0,0	0,0
32	Robinietao-aillanteto	0,0	0,0	0,0	0,0	0,0	0,0	0,0	0,0	0,0	0,0
33	Variante Abete bianco	0,0	0,0	0,0	0,0	0,0	0,0	0,0	0,0	0,0	0,0



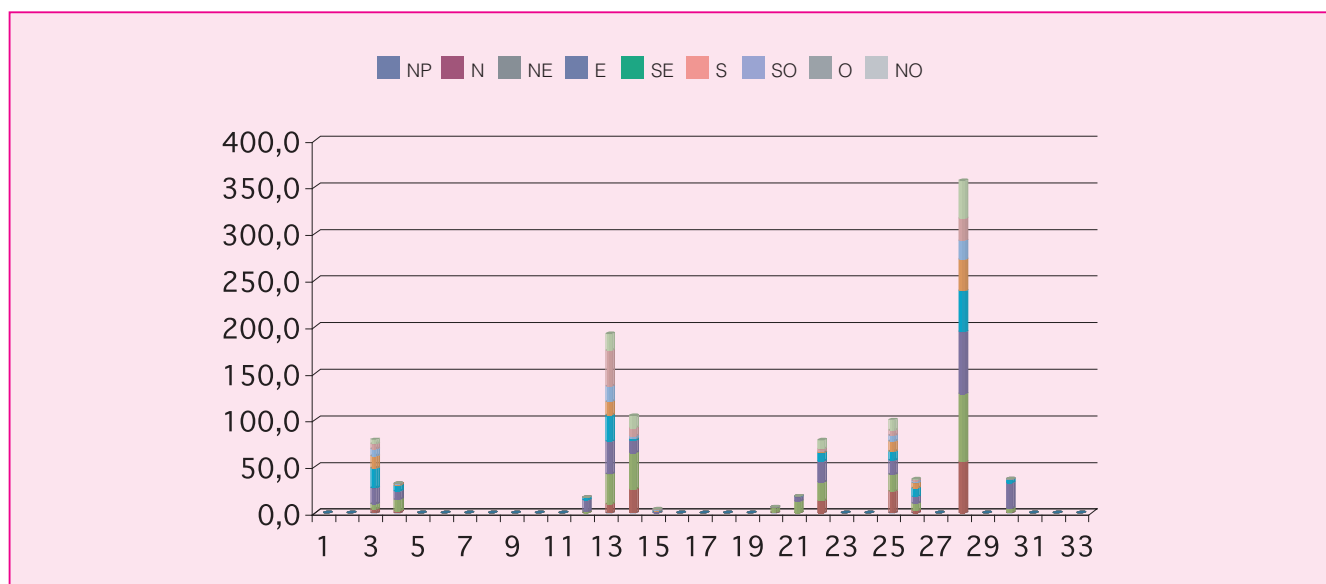
Cod.	Tipologia forestale distribuita per fasce altimetriche	0 200	201 400	401 600	601 800	801 1000	1001 1200	1201 1400	1401 1600	1601 1800	1801 2000	2001 2200	2201 2400	2401 2600	2601 2800
1	Arbusteto a prevalenza di ginepri mesoxerofili	0,0	0,0	0,0	0,0	0,0	0,0	0,0	0,0	0,0	0,0	0,0	0,0	0,0	0,0
2	Arbusteto a prevalenza di ginepri nella fascia montana e submontana	0,0	0,0	0,0	0,0	0,0	0,0	0,0	0,0	0,0	0,0	0,0	0,0	0,0	0,0
3	Arbusteto a prevalenza di ginestre	0,0	4,5	0,5	0,0	0,0	0,0	0,0	0,0	0,0	0,0	0,0	0,0	0,0	0,0
4	Arbusteto a prevalenza di rose, rovi e prugnolo	0,0	23,0	9,4	0,2	0,0	0,0	0,0	0,0	0,0	0,0	0,0	0,0	0,0	0,0
5	Arbusteto a prevalenza di specie della macchia	0,0	0,0	0,0	0,0	0,0	0,0	0,0	0,0	0,0	0,0	0,0	0,0	0,0	0,0
6	Boscaglia pioniera calanchiva	0,0	0,0	0,0	0,0	0,0	0,0	0,0	0,0	0,0	0,0	0,0	0,0	0,0	0,0
7	Boschi di forra	0,0	0,0	0,0	0,0	0,0	0,0	0,0	0,0	0,0	0,0	0,0	0,0	0,0	0,0
8	Castagneto (neutrofilo-acidofilo)	0,0	0,0	0,0	0,0	0,0	0,0	0,0	0,0	0,0	0,0	0,0	0,0	0,0	0,0
9	Castagneto da frutto	0,0	0,0	0,0	0,0	0,0	0,0	0,0	0,0	0,0	0,0	0,0	0,0	0,0	0,0
10	Cerreta mesofila	0,0	0,0	0,0	0,0	0,0	0,0	0,0	0,0	0,0	0,0	0,0	0,0	0,0	0,0
11	Cerreta mesoxerofila	0,0	0,0	0,0	0,0	0,0	0,0	0,0	0,0	0,0	0,0	0,0	0,0	0,0	0,0
12	Faggeta altomontana rupestre	0,0	0,0	0,0	0,0	0,0	0,0	0,0	0,0	0,0	0,0	0,0	0,0	0,0	0,0
13	Faggeta montana (eutrofica-mesoneutrofila-acidofila)	0,0	0,0	0,0	0,0	0,0	0,0	0,0	0,0	0,0	0,0	0,0	0,0	0,0	0,0
14	Faggeta termofila e basso montana	0,0	0,0	0,0	0,0	0,0	0,0	0,0	0,0	0,0	0,0	0,0	0,0	0,0	0,0
15	Latifoglie di invasione miste e varie	0,0	4,1	2,4	0,0	0,0	0,0	0,0	0,0	0,0	0,0	0,0	0,0	0,0	0,0
16	Lecceta costiera termofila	0,0	0,0	0,0	0,0	0,0	0,0	0,0	0,0	0,0	0,0	0,0	0,0	0,0	0,0
17	Lecceta mesoxerofila	0,0	0,0	0,0	0,0	0,0	0,0	0,0	0,0	0,0	0,0	0,0	0,0	0,0	0,0
18	Lecceta rupicola	0,0	0,0	0,0	0,0	0,0	0,0	0,0	0,0	0,0	0,0	0,0	0,0	0,0	0,0
19	Mugheta appenninica	0,0	0,0	0,0	0,0	0,0	0,0	0,0	0,0	0,0	0,0	0,0	0,0	0,0	0,0
20	Orno-ostrieto pioniero	0,0	0,0	0,0	0,0	0,0	0,0	0,0	0,0	0,0	0,0	0,0	0,0	0,0	0,0
21	Ostrieto mesofilo	0,0	0,0	0,0	0,0	0,0	0,0	0,0	0,0	0,0	0,0	0,0	0,0	0,0	0,0
22	Ostrieto mesoxerofilo	0,0	0,0	0,0	0,0	0,0	0,0	0,0	0,0	0,0	0,0	0,0	0,0	0,0	0,0
23	Pineta naturale di pino nero di Villetta Barrea	0,0	0,0	0,0	0,0	0,0	0,0	0,0	0,0	0,0	0,0	0,0	0,0	0,0	0,0
24	Pioppeto di pioppo tremulo	0,0	0,0	0,0	0,0	0,0	0,0	0,0	0,0	0,0	0,0	0,0	0,0	0,0	0,0
25	Pioppo-saliceto ripariale	0,0	114,3	47,4	1,3	0,0	0,0	0,0	0,0	0,0	0,0	0,0	0,0	0,0	0,0
26	Querceto a roverella pioniero	0,0	4,9	8,1	0,0	0,0	0,0	0,0	0,0	0,0	0,0	0,0	0,0	0,0	0,0
27	Querceto a roverella tipico	0,0	0,0	0,0	0,0	0,0	0,0	0,0	0,0	0,0	0,0	0,0	0,0	0,0	0,0
28	Querceto di roverella mesoxerofilo	0,0	102,7	39,0	0,1	0,0	0,0	0,0	0,0	0,0	0,0	0,0	0,0	0,0	0,0
29	Rimboschimento di conifere mediterranee	0,0	0,0	0,0	0,0	0,0	0,0	0,0	0,0	0,0	0,0	0,0	0,0	0,0	0,0
30	Rimboschimento di conifere nella fascia altocollinare e submontana	0,0	0,0	0,0	0,0	0,0	0,0	0,0	0,0	0,0	0,0	0,0	0,0	0,0	0,0
31	Rimboschimento di conifere nella fascia montana	0,0	0,0	0,0	0,0	0,0	0,0	0,0	0,0	0,0	0,0	0,0	0,0	0,0	0,0
32	Robinieta-aillanteto	0,0	0,0	0,0	0,0	0,0	0,0	0,0	0,0	0,0	0,0	0,0	0,0	0,0	0,0
33	Variante Abete bianco	0,0	0,0	0,0	0,0	0,0	0,0	0,0	0,0	0,0	0,0	0,0	0,0	0,0	0,0



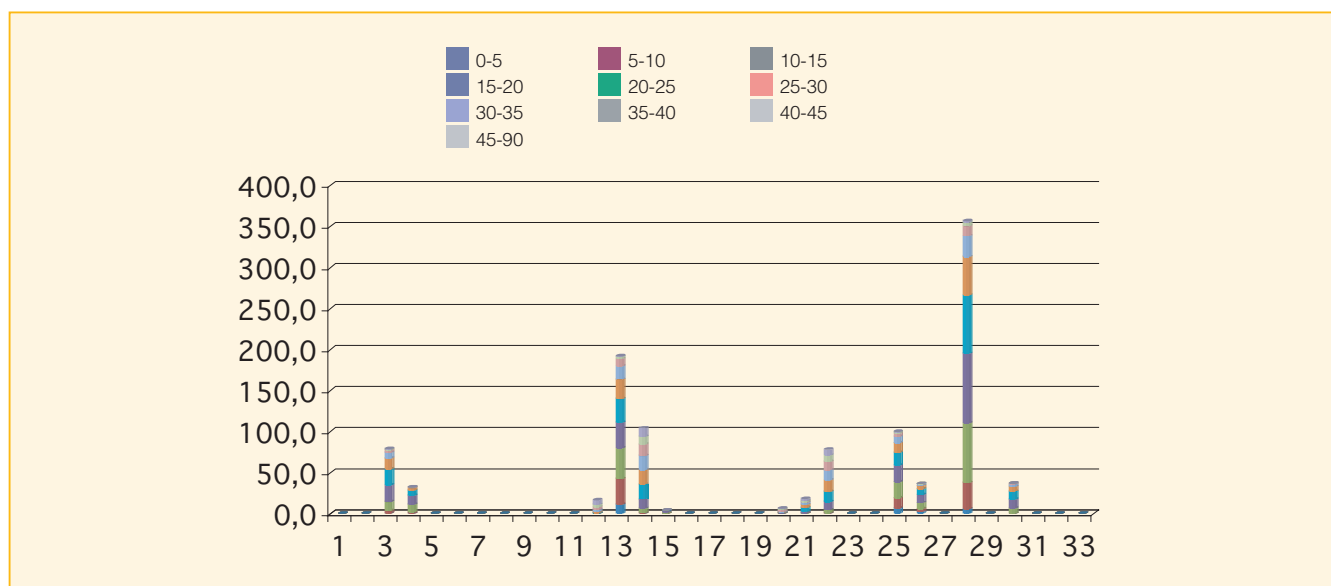


Cod.	Tipologia forestale	Superficie (Ha)
1	Arbusteto a prevalenza di ginepri mesoxerofili	0,0
2	Arbusteto a prevalenza di ginepri nella fascia montana e submontana	0,0
3	Arbusteto a prevalenza di ginestre	78,8
4	Arbusteto a prevalenza di rose, rovi e prugnolo	32,0
5	Arbusteto a prevalenza di specie della macchia	0,0
6	Boscaglia pioniera calanchiva	0,0
7	Boschi di forra	0,0
8	Castagneto (neutrofilo-acidofilo)	0,0
9	Castagneto da frutto	0,0
10	Cerreta mesofila	0,0
11	Cerreta mesoxerofila	0,0
12	Faggeta altomontana rupestre	16,4
13	Faggeta montana (eutrofica-mesoneutrofila-acidofila)	192,4
14	Faggeta termofila e basso montana	104,5
15	Latifoglie di invasione miste e varie	4,1
16	Lecceta costiera termofila	0,0
17	Lecceta mesoxerofila	0,0
18	Lecceta rupicola	0,0
19	Mugheta appenninica	0,0
20	Orno-ostrieto pioniero	6,4
21	Ostrieto mesofilo	17,9
22	Ostrieto mesoxerofilo	78,4
23	Pineta naturale di pino nero di Villetta Barrea	0,0
24	Pioppeto di pioppo tremulo	0,0
25	Pioppo-saliceto ripariale	100,1
26	Querceto a roverella pioniero	36,4
27	Querceto a roverella tipico	0,0
28	Querceto di roverella mesoxerofilo	356,9
29	Rimboscimento di conifere mediterranee	0,0
30	Rimboscimento di conifere nella fascia altocollinare e submontana	36,8
31	Rimboscimento di conifere nella fascia montana	0,0
32	Robiniato-aillateto	0,0
33	Variante Abete bianco	0,0

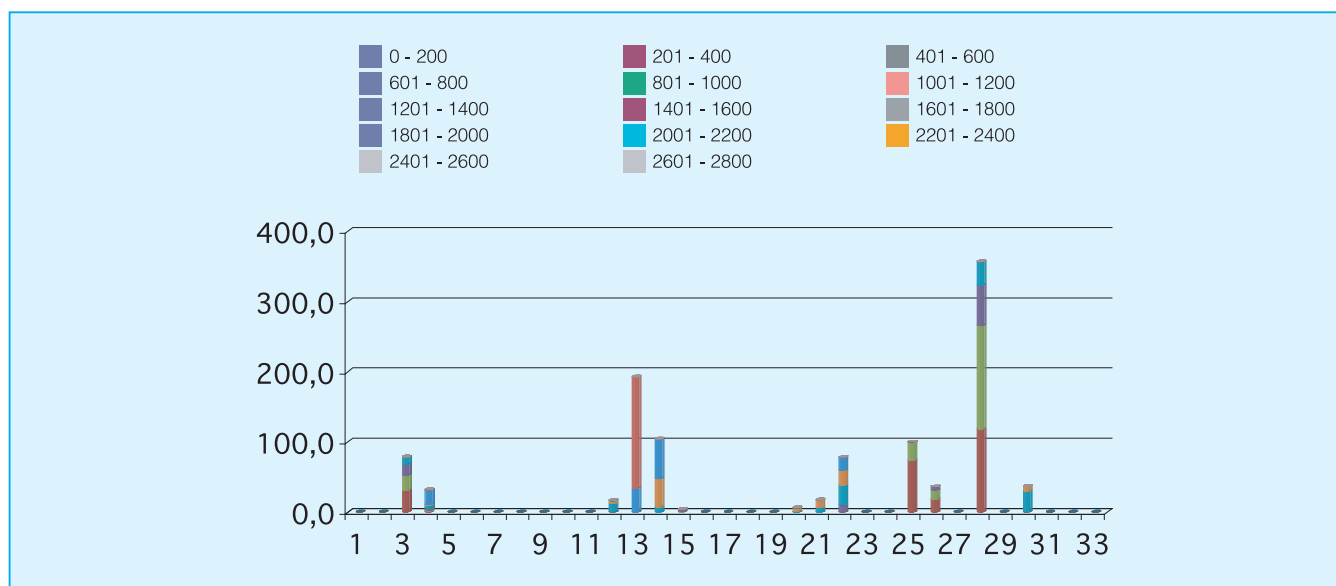
Cod.	Tipologia forestale distribuita per esposizione	NP	N	NE	E	SE	S	SO	O	NO
1	Arbusteto a prevalenza di ginepri mesoxerofili	0,0	0,0	0,0	0,0	0,0	0,0	0,0	0,0	0,0
2	Arbusteto a prevalenza di ginepri nella fascia montana e submontana	0,0	0,0	0,0	0,0	0,0	0,0	0,0	0,0	0,0
3	Arbusteto a prevalenza di ginestre	0,0	4,5	5,5	16,9	21,2	13,4	7,6	5,1	4,7
4	Arbusteto a prevalenza di rose, rovi e prugnolo	0,0	2,2	12,6	9,0	6,2	1,4	0,2	0,1	0,4
5	Arbusteto a prevalenza di specie della macchia	0,0	0,0	0,0	0,0	0,0	0,0	0,0	0,0	0,0
6	Boscaglia pioniera calanchiva	0,0	0,0	0,0	0,0	0,0	0,0	0,0	0,0	0,0
7	Boschi di forra	0,0	0,0	0,0	0,0	0,0	0,0	0,0	0,0	0,0
8	Castagneto (neutrofilo-acidofilo)	0,0	0,0	0,0	0,0	0,0	0,0	0,0	0,0	0,0
9	Castagneto da frutto	0,0	0,0	0,0	0,0	0,0	0,0	0,0	0,0	0,0
10	Cerreta mesofila	0,0	0,0	0,0	0,0	0,0	0,0	0,0	0,0	0,0
11	Cerreta mesoxerofila	0,0	0,0	0,0	0,0	0,0	0,0	0,0	0,0	0,0
12	Faggeta altomontana rupestre	0,0	0,0	1,3	12,7	2,4	0,1	0,0	0,0	0,0
13	Faggeta montana (eutrofica-mesoneutrofila-acidofila)	0,1	9,7	32,1	34,8	28,7	13,9	16,9	38,1	18,0
14	Faggeta termofila e basso montana	0,0	25,8	39,1	12,9	2,0	0,3	2,3	9,3	12,8
15	Latifoglie di invasione miste e varie	0,0	0,0	0,3	1,4	0,7	0,5	0,7	0,4	0,0
16	Lecceta costiera termofila	0,0	0,0	0,0	0,0	0,0	0,0	0,0	0,0	0,0
17	Lecceta mesoxerofila	0,0	0,0	0,0	0,0	0,0	0,0	0,0	0,0	0,0
18	Lecceta rupicola	0,0	0,0	0,0	0,0	0,0	0,0	0,0	0,0	0,0
19	Mugheta appenninica	0,0	0,0	0,0	0,0	0,0	0,0	0,0	0,0	0,0
20	Orno-ostrieto pioniero	0,0	0,9	4,6	0,9	0,0	0,0	0,0	0,0	0,0
21	Ostrieto mesofilo	0,0	0,2	12,4	4,9	0,4	0,0	0,0	0,0	0,0
22	Ostrieto mesoxerofilo	0,0	13,0	20,4	22,5	9,1	0,8	0,3	2,6	9,7
23	Pineta naturale di pino nero di Villetta Barrea	0,0	0,0	0,0	0,0	0,0	0,0	0,0	0,0	0,0
24	Pioppeto di pioppo tremulo	0,0	0,0	0,0	0,0	0,0	0,0	0,0	0,0	0,0
25	Pioppo-saliceto ripariale	0,0	23,2	18,0	15,4	9,7	10,9	6,3	5,1	11,5
26	Querceto a roverella pioniero	0,0	2,8	7,4	7,4	9,4	5,1	2,2	1,3	0,9
27	Querceto a roverella tipico	0,0	0,0	0,0	0,0	0,0	0,0	0,0	0,0	0,0
28	Querceto di roverella mesoxerofilo	0,0	55,2	72,7	66,6	44,2	33,6	20,0	23,6	40,9
29	Rimboschimento di conifere mediterranee	0,0	0,0	0,0	0,0	0,0	0,0	0,0	0,0	0,0
30	Rimboschimento di conifere nella fascia altocollinare e submontana	0,0	0,9	4,2	27,5	3,3	0,2	0,3	0,1	0,4
31	Rimboschimento di conifere nella fascia montana	0,0	0,0	0,0	0,0	0,0	0,0	0,0	0,0	0,0
32	Robinietao-aillanteto	0,0	0,0	0,0	0,0	0,0	0,0	0,0	0,0	0,0
33	Variante Abete bianco	0,0	0,0	0,0	0,0	0,0	0,0	0,0	0,0	0,0



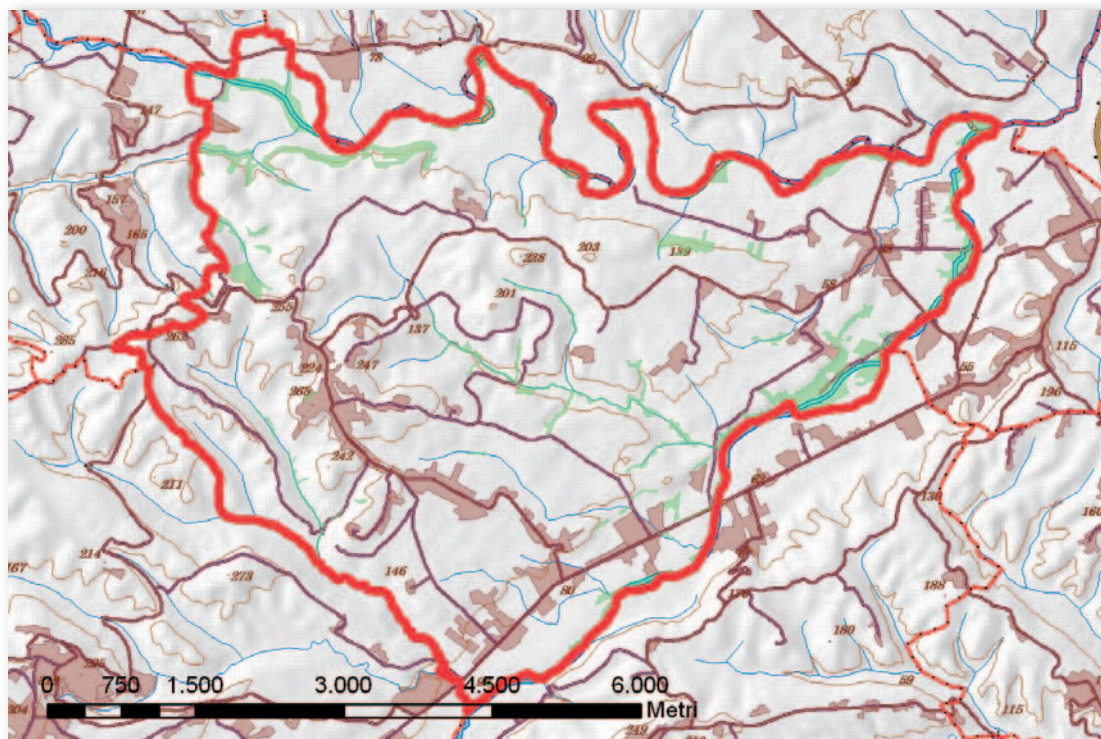
Cod.	Tipologia forestale distribuita per pendenza (gradi)	0-5	5-10	10-15	15-20	20-25	25-30	30-35	35-40	40-45	45-90
1	Arbusteto a prevalenza di ginepri mesoxerofili	0,0	0,0	0,0	0,0	0,0	0,0	0,0	0,0	0,0	0,0
2	Arbusteto a prevalenza di ginepri nella fascia montana e submontana	0,0	0,0	0,0	0,0	0,0	0,0	0,0	0,0	0,0	0,0
3	Arbusteto a prevalenza di ginestre	0,5	2,9	10,8	20,4	19,4	13,3	7,3	2,9	0,7	0,6
4	Arbusteto a prevalenza di rose, rovi e prugnolo	0,0	1,6	9,7	10,5	6,1	3,0	0,6	0,3	0,0	0,0
5	Arbusteto a prevalenza di specie della macchia	0,0	0,0	0,0	0,0	0,0	0,0	0,0	0,0	0,0	0,0
6	Boscaglia pioniera calanchiva	0,0	0,0	0,0	0,0	0,0	0,0	0,0	0,0	0,0	0,0
7	Boschi di forra	0,0	0,0	0,0	0,0	0,0	0,0	0,0	0,0	0,0	0,0
8	Castagneto (neutrofilo-acidofilo)	0,0	0,0	0,0	0,0	0,0	0,0	0,0	0,0	0,0	0,0
9	Castagneto da frutto	0,0	0,0	0,0	0,0	0,0	0,0	0,0	0,0	0,0	0,0
10	Cerreta mesofila	0,0	0,0	0,0	0,0	0,0	0,0	0,0	0,0	0,0	0,0
11	Cerreta mesoxerofila	0,0	0,0	0,0	0,0	0,0	0,0	0,0	0,0	0,0	0,0
12	Faggeta altomontana rupestre	0,0	0,0	0,0	0,4	0,7	1,1	2,6	2,8	3,2	5,6
13	Faggeta montana (eutrofica-mesoneutrofila-acidofila)	11,0	31,2	37,7	31,1	28,9	23,8	16,3	8,7	2,6	1,2
14	Faggeta termofila e basso montana	0,1	1,1	5,1	11,5	17,9	17,8	17,2	13,9	9,5	10,5
15	Latifoglie di invasione miste e varie	0,0	0,2	1,2	1,6	0,7	0,3	0,1	0,0	0,0	0,0
16	Lecceta costiera termofila	0,0	0,0	0,0	0,0	0,0	0,0	0,0	0,0	0,0	0,0
17	Lecceta mesoxerofila	0,0	0,0	0,0	0,0	0,0	0,0	0,0	0,0	0,0	0,0
18	Lecceta rupicola	0,0	0,0	0,0	0,0	0,0	0,0	0,0	0,0	0,0	0,0
19	Mugheta appenninica	0,0	0,0	0,0	0,0	0,0	0,0	0,0	0,0	0,0	0,0
20	Orno-ostrieto pioniero	0,0	0,2	0,3	0,1	0,2	0,6	1,4	1,7	1,1	0,7
21	Ostrieto mesofilo	0,0	0,1	0,5	2,2	4,4	3,6	2,3	1,4	1,4	2,0
22	Ostrieto mesoxerofilo	0,2	0,7	3,7	9,6	12,6	13,9	12,2	10,8	7,3	7,5
23	Pineta naturale di pino nero di Villetta Barrea	0,0	0,0	0,0	0,0	0,0	0,0	0,0	0,0	0,0	0,0
24	Pioppeto di pioppo tremulo	0,0	0,0	0,0	0,0	0,0	0,0	0,0	0,0	0,0	0,0
25	Pioppo-saliceto ripariale	6,6	12,6	19,5	19,9	15,8	11,8	7,6	4,0	1,6	0,6
26	Querceto a roverella pioniero	2,1	3,5	7,4	9,6	7,4	4,2	1,6	0,5	0,1	0,0
27	Querceto a roverella tipico	0,0	0,0	0,0	0,0	0,0	0,0	0,0	0,0	0,0	0,0
28	Querceto di roverella mesoxerofilo	5,7	32,0	72,4	85,0	71,0	46,8	25,6	12,1	4,9	1,5
29	Rimboschimento di conifere mediterranee	0,0	0,0	0,0	0,0	0,0	0,0	0,0	0,0	0,0	0,0
30	Rimboschimento di conifere nella fascia altocollinare e submontana	0,0	0,2	6,3	11,1	9,5	5,9	2,7	1,0	0,1	0,0
31	Rimboschimento di conifere nella fascia montana	0,0	0,0	0,0	0,0	0,0	0,0	0,0	0,0	0,0	0,0
32	Robiniето-aillanteto	0,0	0,0	0,0	0,0	0,0	0,0	0,0	0,0	0,0	0,0
33	Variante Abete bianco	0,0	0,0	0,0	0,0	0,0	0,0	0,0	0,0	0,0	0,0



Cod.	Tipologia forestale distribuita per fasce altimetriche	0 200	201 400	401 600	601 800	801 1000	1001 1200	1201 1400	1401 1600	1601 1800	1801 2000	2001 2200	2201 2400	2401 2600	2601 2800
1	Arbusteto a prevalenza di ginepri mesoxerofili	0,0	0,0	0,0	0,0	0,0	0,0	0,0	0,0	0,0	0,0	0,0	0,0	0,0	0,0
2	Arbusteto a prevalenza di ginepri nella fascia montana e submontana	0,0	0,0	0,0	0,0	0,0	0,0	0,0	0,0	0,0	0,0	0,0	0,0	0,0	0,0
3	Arbusteto a prevalenza di ginestre	0,0	31,0	21,1	16,0	10,7	0,0	0,0	0,0	0,0	0,0	0,0	0,0	0,0	0,0
4	Arbusteto a prevalenza di rose, rovi e prugnolo	0,0	0,8	1,8	3,0	4,2	1,3	20,2	0,4	0,0	0,0	0,0	0,0	0,0	0,0
5	Arbusteto a prevalenza di specie della macchia	0,0	0,0	0,0	0,0	0,0	0,0	0,0	0,0	0,0	0,0	0,0	0,0	0,0	0,0
6	Boscaglia pioniera calanchiva	0,0	0,0	0,0	0,0	0,0	0,0	0,0	0,0	0,0	0,0	0,0	0,0	0,0	0,0
7	Boschi di forra	0,0	0,0	0,0	0,0	0,0	0,0	0,0	0,0	0,0	0,0	0,0	0,0	0,0	0,0
8	Castagneto (neutrofilo-acidofilo)	0,0	0,0	0,0	0,0	0,0	0,0	0,0	0,0	0,0	0,0	0,0	0,0	0,0	0,0
9	Castagneto da frutto	0,0	0,0	0,0	0,0	0,0	0,0	0,0	0,0	0,0	0,0	0,0	0,0	0,0	0,0
10	Cerreta mesofila	0,0	0,0	0,0	0,0	0,0	0,0	0,0	0,0	0,0	0,0	0,0	0,0	0,0	0,0
11	Cerreta mesoxerofila	0,0	0,0	0,0	0,0	0,0	0,0	0,0	0,0	0,0	0,0	0,0	0,0	0,0	0,0
12	Faggeta altomontana rupestre	0,0	0,0	0,0	1,2	10,5	4,0	0,7	0,0	0,0	0,0	0,0	0,0	0,0	0,0
13	Faggeta montana (eutrofica-mesoneutrofila-acidofila)	0,0	0,0	0,0	0,0	0,0	0,0	33,5	158,9	0,0	0,0	0,0	0,0	0,0	0,0
14	Faggeta termofila e basso montana	0,0	0,0	0,0	0,0	7,9	39,9	56,7	0,0	0,0	0,0	0,0	0,0	0,0	0,0
15	Latifoglie di invasione miste e varie	0,0	0,0	1,1	3,0	0,0	0,0	0,0	0,0	0,0	0,0	0,0	0,0	0,0	0,0
16	Lecceta costiera termofila	0,0	0,0	0,0	0,0	0,0	0,0	0,0	0,0	0,0	0,0	0,0	0,0	0,0	0,0
17	Lecceta mesoxerofila	0,0	0,0	0,0	0,0	0,0	0,0	0,0	0,0	0,0	0,0	0,0	0,0	0,0	0,0
18	Lecceta rupicola	0,0	0,0	0,0	0,0	0,0	0,0	0,0	0,0	0,0	0,0	0,0	0,0	0,0	0,0
19	Mugheta appenninica	0,0	0,0	0,0	0,0	0,0	0,0	0,0	0,0	0,0	0,0	0,0	0,0	0,0	0,0
20	Orno-ostrieto pioniero	0,0	0,0	0,0	0,0	1,4	4,3	0,7	0,0	0,0	0,0	0,0	0,0	0,0	0,0
21	Ostrieto mesofilo	0,0	0,0	0,0	0,0	6,2	11,7	0,0	0,0	0,0	0,0	0,0	0,0	0,0	0,0
22	Ostrieto mesoxerofilo	0,0	0,0	0,0	10,6	27,9	20,6	19,1	0,1	0,0	0,0	0,0	0,0	0,0	0,0
23	Pineta naturale di pino nero di Villetta Barrea	0,0	0,0	0,0	0,0	0,0	0,0	0,0	0,0	0,0	0,0	0,0	0,0	0,0	0,0
24	Pioppeto di pioppo tremulo	0,0	0,0	0,0	0,0	0,0	0,0	0,0	0,0	0,0	0,0	0,0	0,0	0,0	0,0
25	Pioppo-saliceto ripariale	0,0	73,9	25,7	0,5	0,0	0,0	0,0	0,0	0,0	0,0	0,0	0,0	0,0	0,0
26	Querceto a roverella pioniero	0,0	18,7	12,8	4,8	0,2	0,0	0,0	0,0	0,0	0,0	0,0	0,0	0,0	0,0
27	Querceto a roverella tipico	0,0	0,0	0,0	0,0	0,0	0,0	0,0	0,0	0,0	0,0	0,0	0,0	0,0	0,0
28	Querceto di roverella mesoxerofilo	0,0	118,4	147,0	57,8	33,6	0,0	0,0	0,0	0,0	0,0	0,0	0,0	0,0	0,0
29	Rimboschimento di conifere mediterranee	0,0	0,0	0,0	0,0	0,0	0,0	0,0	0,0	0,0	0,0	0,0	0,0	0,0	0,0
30	Rimboschimento di conifere nella fascia altocollinare e submontana	0,0	0,0	0,5	0,4	29,8	6,1	0,0	0,0	0,0	0,0	0,0	0,0	0,0	0,0
31	Rimboschimento di conifere nella fascia montana	0,0	0,0	0,0	0,0	0,0	0,0	0,0	0,0	0,0	0,0	0,0	0,0	0,0	0,0
32	Robinieta-aillanteto	0,0	0,0	0,0	0,0	0,0	0,0	0,0	0,0	0,0	0,0	0,0	0,0	0,0	0,0
33	Variante Abete bianco	0,0	0,0	0,0	0,0	0,0	0,0	0,0	0,0	0,0	0,0	0,0	0,0	0,0	0,0

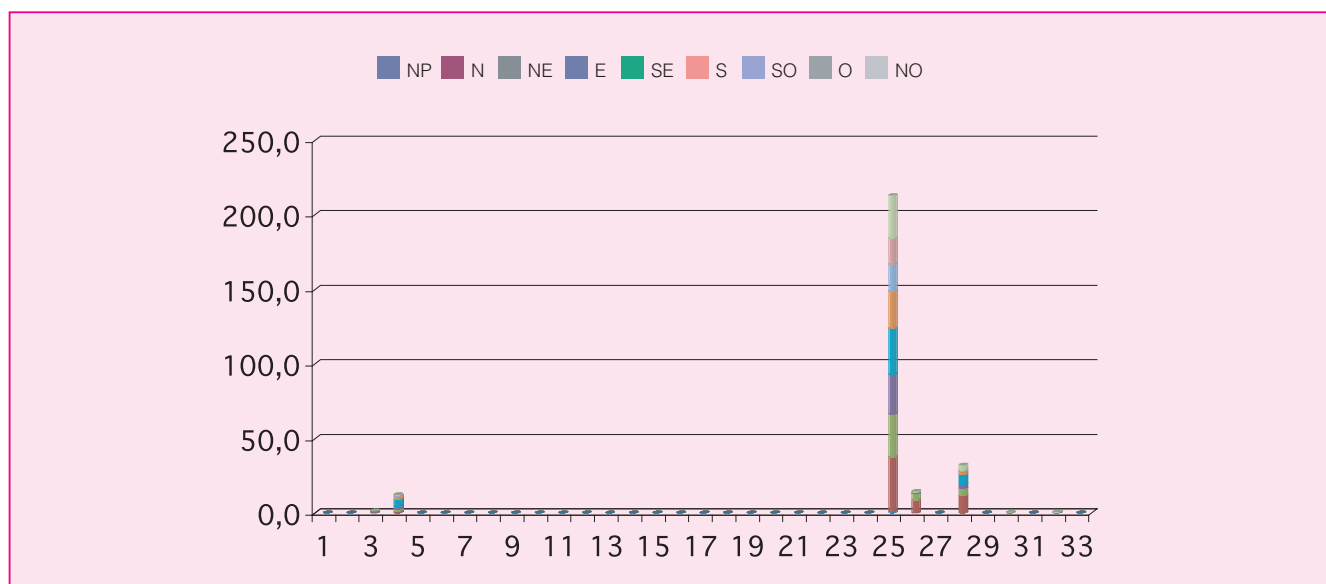




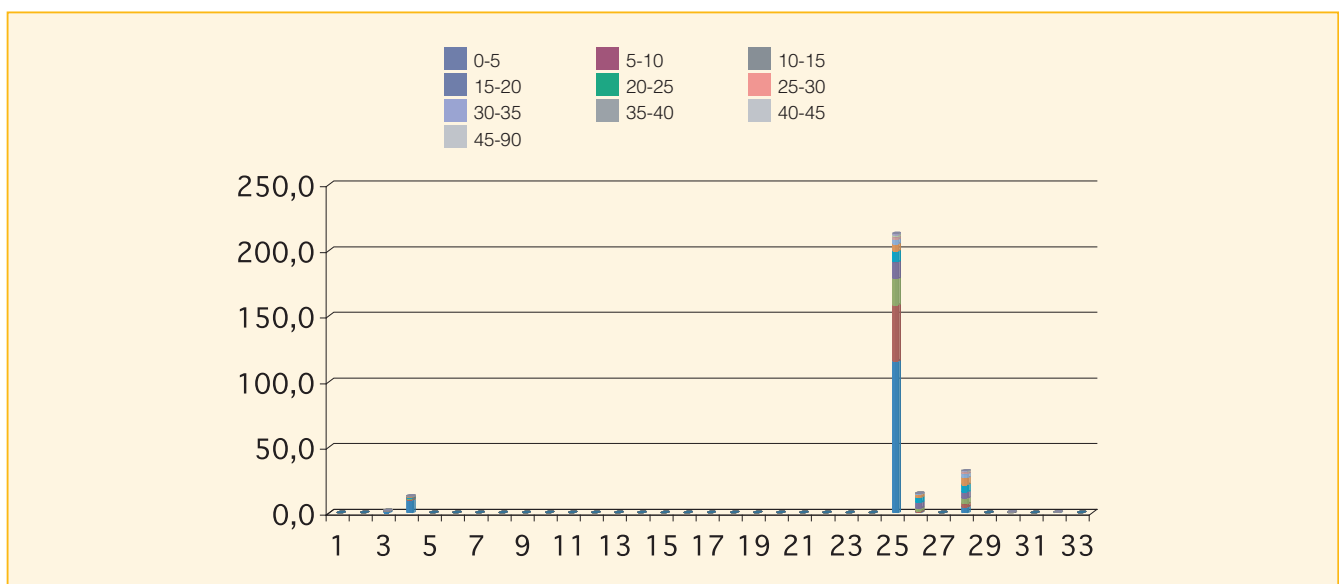


Cod.	Tipologia forestale	Superficie (Ha)
1	Arbusteto a prevalenza di ginepri mesoxerofili	0,0
2	Arbusteto a prevalenza di ginepri nella fascia montana e submontana	0,0
3	Arbusteto a prevalenza di ginestre	1,6
4	Arbusteto a prevalenza di rose, rovi e prugnolo	12,7
5	Arbusteto a prevalenza di specie della macchia	0,0
6	Boscaglia pioniera calanchiva	0,0
7	Boschi di forra	0,0
8	Castagneto (neutrofilo-acidofilo)	0,0
9	Castagneto da frutto	0,0
10	Cerreta mesofila	0,0
11	Cerreta mesoxerofila	0,0
12	Faggeta altomontana rupestre	0,0
13	Faggeta montana (eutrofica-mesoneutrofila-acidofila)	0,0
14	Faggeta termofila e basso montana	0,0
15	Latifoglie di invasione miste e varie	0,0
16	Lecceta costiera termofila	0,0
17	Lecceta mesoxerofila	0,0
18	Lecceta rupicola	0,0
19	Mugheta appenninica	0,0
20	Orno-ostrieto pioniero	0,0
21	Ostrieto mesofilo	0,0
22	Ostrieto mesoxerofilo	0,0
23	Pineta naturale di pino nero di Villetta Barrea	0,0
24	Pioppeto di pioppo tremulo	0,0
25	Pioppo-saliceto ripariale	212,9
26	Querceto a roverella pioniero	14,8
27	Querceto a roverella tipico	0,0
28	Querceto di roverella mesoxerofilo	32,1
29	Rimboschimento di conifere mediterranee	0,0
30	Rimboschimento di conifere nella fascia altocollinare e submontana	0,5
31	Rimboschimento di conifere nella fascia montana	0,0
32	Robinieta-ailanteto	0,8
33	Variante Abete bianco	0,0

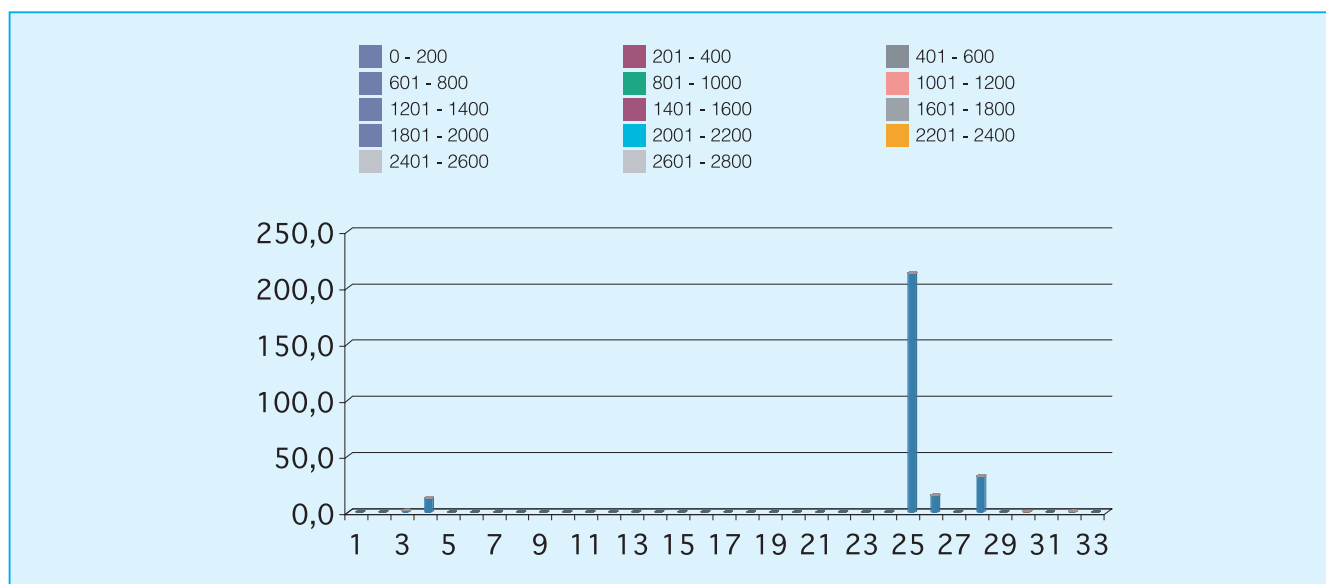
Cod.	Tipologia forestale distribuita per esposizione	NP	N	NE	E	SE	S	SO	O	NO
1	Arbusteto a prevalenza di ginepri mesoxerofili	0,0	0,0	0,0	0,0	0,0	0,0	0,0	0,0	0,0
2	Arbusteto a prevalenza di ginepri nella fascia montana e submontana	0,0	0,0	0,0	0,0	0,0	0,0	0,0	0,0	0,0
3	Arbusteto a prevalenza di ginestre	0,1	0,1	0,4	0,4	0,3	0,2	0,0	0,0	0,0
4	Arbusteto a prevalenza di rose, rovi e prugnolo	0,1	1,0	1,4	2,0	4,6	1,9	0,6	0,5	0,6
5	Arbusteto a prevalenza di specie della macchia	0,0	0,0	0,0	0,0	0,0	0,0	0,0	0,0	0,0
6	Boscaglia pioniera calanchiva	0,0	0,0	0,0	0,0	0,0	0,0	0,0	0,0	0,0
7	Boschi di forra	0,0	0,0	0,0	0,0	0,0	0,0	0,0	0,0	0,0
8	Castagneto (neutrofilo-acidofilo)	0,0	0,0	0,0	0,0	0,0	0,0	0,0	0,0	0,0
9	Castagneto da frutto	0,0	0,0	0,0	0,0	0,0	0,0	0,0	0,0	0,0
10	Cerreta mesofila	0,0	0,0	0,0	0,0	0,0	0,0	0,0	0,0	0,0
11	Cerreta mesoxerofila	0,0	0,0	0,0	0,0	0,0	0,0	0,0	0,0	0,0
12	Faggeta altomontana rupestre	0,0	0,0	0,0	0,0	0,0	0,0	0,0	0,0	0,0
13	Faggeta montana (eutrofica-mesoneutrofila-acidofila)	0,0	0,0	0,0	0,0	0,0	0,0	0,0	0,0	0,0
14	Faggeta termofila e basso montana	0,0	0,0	0,0	0,0	0,0	0,0	0,0	0,0	0,0
15	Latifoglie di invasione miste e varie	0,0	0,0	0,0	0,0	0,0	0,0	0,0	0,0	0,0
16	Lecceta costiera termofila	0,0	0,0	0,0	0,0	0,0	0,0	0,0	0,0	0,0
17	Lecceta mesoxerofila	0,0	0,0	0,0	0,0	0,0	0,0	0,0	0,0	0,0
18	Lecceta rupicola	0,0	0,0	0,0	0,0	0,0	0,0	0,0	0,0	0,0
19	Mugheta appenninica	0,0	0,0	0,0	0,0	0,0	0,0	0,0	0,0	0,0
20	Orno-ostrieto pioniero	0,0	0,0	0,0	0,0	0,0	0,0	0,0	0,0	0,0
21	Ostrieto mesofilo	0,0	0,0	0,0	0,0	0,0	0,0	0,0	0,0	0,0
22	Ostrieto mesoxerofilo	0,0	0,0	0,0	0,0	0,0	0,0	0,0	0,0	0,0
23	Pineta naturale di pino nero di Villetta Barrea	0,0	0,0	0,0	0,0	0,0	0,0	0,0	0,0	0,0
24	Pioppeto di pioppo tremulo	0,0	0,0	0,0	0,0	0,0	0,0	0,0	0,0	0,0
25	Pioppo-saliceto ripariale	0,8	36,6	28,8	26,5	31,0	24,7	18,2	17,5	28,6
26	Querceto a roverella pioniero	0,0	8,5	4,6	0,6	0,0	0,0	0,0	0,1	1,0
27	Querceto a roverella tipico	0,0	0,0	0,0	0,0	0,0	0,0	0,0	0,0	0,0
28	Querceto di roverella mesoxerofilo	0,0	11,7	4,8	2,9	6,5	1,5	0,7	0,9	3,2
29	Rimboschimento di conifere mediterranee	0,0	0,0	0,0	0,0	0,0	0,0	0,0	0,0	0,0
30	Rimboschimento di conifere nella fascia altocollinare e submontana	0,0	0,2	0,0	0,0	0,0	0,0	0,0	0,0	0,3
31	Rimboschimento di conifere nella fascia montana	0,0	0,0	0,0	0,0	0,0	0,0	0,0	0,0	0,0
32	Robinietao-aillanteto	0,0	0,2	0,1	0,0	0,1	0,1	0,0	0,0	0,3
33	Variante Abete bianco	0,0	0,0	0,0	0,0	0,0	0,0	0,0	0,0	0,0

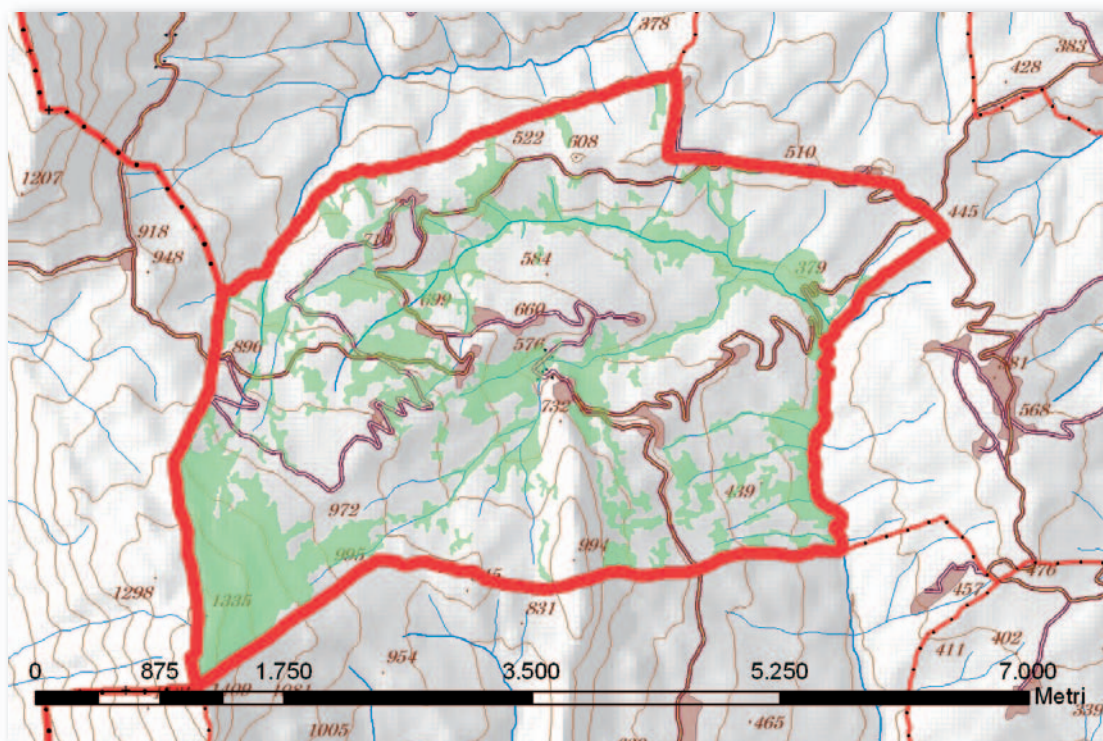


Cod.	Tipologia forestale distribuita per pendenza (gradi)	0-5	5-10	10-15	15-20	20-25	25-30	30-35	35-40	40-45	45-90
1	Arbusteto a prevalenza di ginepri mesoxerofili	0,0	0,0	0,0	0,0	0,0	0,0	0,0	0,0	0,0	0,0
2	Arbusteto a prevalenza di ginepri nella fascia montana e submontana	0,0	0,0	0,0	0,0	0,0	0,0	0,0	0,0	0,0	0,0
3	Arbusteto a prevalenza di ginestre	1,2	0,3	0,0	0,0	0,0	0,0	0,0	0,0	0,0	0,0
4	Arbusteto a prevalenza di rose, rovi e prugnolo	9,8	0,7	0,4	0,5	0,4	0,5	0,3	0,1	0,1	0,0
5	Arbusteto a prevalenza di specie della macchia	0,0	0,0	0,0	0,0	0,0	0,0	0,0	0,0	0,0	0,0
6	Boscaglia pioniera calanchiva	0,0	0,0	0,0	0,0	0,0	0,0	0,0	0,0	0,0	0,0
7	Boschi di forra	0,0	0,0	0,0	0,0	0,0	0,0	0,0	0,0	0,0	0,0
8	Castagneto (neutrofilo-acidofilo)	0,0	0,0	0,0	0,0	0,0	0,0	0,0	0,0	0,0	0,0
9	Castagneto da frutto	0,0	0,0	0,0	0,0	0,0	0,0	0,0	0,0	0,0	0,0
10	Cerreta mesofila	0,0	0,0	0,0	0,0	0,0	0,0	0,0	0,0	0,0	0,0
11	Cerreta mesoxerofila	0,0	0,0	0,0	0,0	0,0	0,0	0,0	0,0	0,0	0,0
12	Faggeta altomontana rupestre	0,0	0,0	0,0	0,0	0,0	0,0	0,0	0,0	0,0	0,0
13	Faggeta montana (eutrofica-mesoneutrofila-acidofila)	0,0	0,0	0,0	0,0	0,0	0,0	0,0	0,0	0,0	0,0
14	Faggeta termofila e basso montana	0,0	0,0	0,0	0,0	0,0	0,0	0,0	0,0	0,0	0,0
15	Latifoglie di invasione miste e varie	0,0	0,0	0,0	0,0	0,0	0,0	0,0	0,0	0,0	0,0
16	Lecceta costiera termofila	0,0	0,0	0,0	0,0	0,0	0,0	0,0	0,0	0,0	0,0
17	Lecceta mesoxerofila	0,0	0,0	0,0	0,0	0,0	0,0	0,0	0,0	0,0	0,0
18	Lecceta rupicola	0,0	0,0	0,0	0,0	0,0	0,0	0,0	0,0	0,0	0,0
19	Mugheta appenninica	0,0	0,0	0,0	0,0	0,0	0,0	0,0	0,0	0,0	0,0
20	Orno-ostrieto pioniero	0,0	0,0	0,0	0,0	0,0	0,0	0,0	0,0	0,0	0,0
21	Ostrieto mesofilo	0,0	0,0	0,0	0,0	0,0	0,0	0,0	0,0	0,0	0,0
22	Ostrieto mesoxerofilo	0,0	0,0	0,0	0,0	0,0	0,0	0,0	0,0	0,0	0,0
23	Pineta naturale di pino nero di Villetta Barrea	0,0	0,0	0,0	0,0	0,0	0,0	0,0	0,0	0,0	0,0
24	Pioppeto di pioppo tremulo	0,0	0,0	0,0	0,0	0,0	0,0	0,0	0,0	0,0	0,0
25	Pioppo-saliceto ripariale	115,8	42,6	20,1	12,6	8,3	5,5	3,3	2,2	1,2	1,2
26	Querceto a roverella pioniero	0,7	0,7	2,1	4,3	4,1	2,1	0,7	0,1	0,0	0,0
27	Querceto a roverella tipico	0,0	0,0	0,0	0,0	0,0	0,0	0,0	0,0	0,0	0,0
28	Querceto di roverella mesoxerofilo	4,5	2,6	4,1	4,8	5,7	5,1	3,0	1,5	0,4	0,3
29	Rimboschimento di conifere mediterranee	0,0	0,0	0,0	0,0	0,0	0,0	0,0	0,0	0,0	0,0
30	Rimboschimento di conifere nella fascia altocollinare e submontana	0,0	0,2	0,1	0,1	0,1	0,1	0,0	0,0	0,0	0,0
31	Rimboschimento di conifere nella fascia montana	0,0	0,0	0,0	0,0	0,0	0,0	0,0	0,0	0,0	0,0
32	Robinieto-aillanteto	0,4	0,3	0,1	0,0	0,0	0,0	0,0	0,0	0,0	0,0
33	Variante Abete bianco	0,0	0,0	0,0	0,0	0,0	0,0	0,0	0,0	0,0	0,0



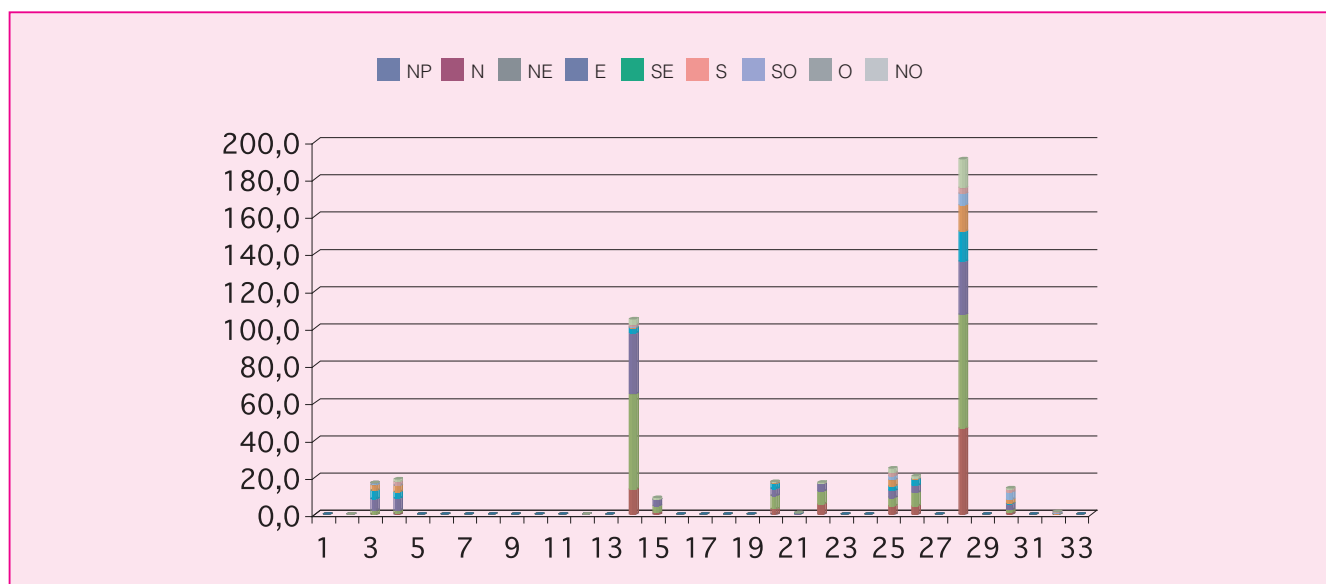
Cod.	Tipologia forestale distribuita per fasce altimetriche	0 200	201 400	401 600	601 800	801 1000	1001 1200	1201 1400	1401 1600	1601 1800	1801 2000	2001 2200	2201 2400	2401 2600	2601 2800
1	Arbusteto a prevalenza di ginepri mesoxerofili	0,0	0,0	0,0	0,0	0,0	0,0	0,0	0,0	0,0	0,0	0,0	0,0	0,0	0,0
2	Arbusteto a prevalenza di ginepri nella fascia montana e submontana	0,0	0,0	0,0	0,0	0,0	0,0	0,0	0,0	0,0	0,0	0,0	0,0	0,0	0,0
3	Arbusteto a prevalenza di ginestre	1,6	0,0	0,0	0,0	0,0	0,0	0,0	0,0	0,0	0,0	0,0	0,0	0,0	0,0
4	Arbusteto a prevalenza di rose, rovi e prugnolo	12,7	0,0	0,0	0,0	0,0	0,0	0,0	0,0	0,0	0,0	0,0	0,0	0,0	0,0
5	Arbusteto a prevalenza di specie della macchia	0,0	0,0	0,0	0,0	0,0	0,0	0,0	0,0	0,0	0,0	0,0	0,0	0,0	0,0
6	Boscaglia pioniera calanchiva	0,0	0,0	0,0	0,0	0,0	0,0	0,0	0,0	0,0	0,0	0,0	0,0	0,0	0,0
7	Boschi di forra	0,0	0,0	0,0	0,0	0,0	0,0	0,0	0,0	0,0	0,0	0,0	0,0	0,0	0,0
8	Castagneto (neutrofilo-acidofilo)	0,0	0,0	0,0	0,0	0,0	0,0	0,0	0,0	0,0	0,0	0,0	0,0	0,0	0,0
9	Castagneto da frutto	0,0	0,0	0,0	0,0	0,0	0,0	0,0	0,0	0,0	0,0	0,0	0,0	0,0	0,0
10	Cerreta mesofila	0,0	0,0	0,0	0,0	0,0	0,0	0,0	0,0	0,0	0,0	0,0	0,0	0,0	0,0
11	Cerreta mesoxerofila	0,0	0,0	0,0	0,0	0,0	0,0	0,0	0,0	0,0	0,0	0,0	0,0	0,0	0,0
12	Faggeta altomontana rupestre	0,0	0,0	0,0	0,0	0,0	0,0	0,0	0,0	0,0	0,0	0,0	0,0	0,0	0,0
13	Faggeta montana (eutrofica-mesoneutrofila-acidofila)	0,0	0,0	0,0	0,0	0,0	0,0	0,0	0,0	0,0	0,0	0,0	0,0	0,0	0,0
14	Faggeta termofila e basso montana	0,0	0,0	0,0	0,0	0,0	0,0	0,0	0,0	0,0	0,0	0,0	0,0	0,0	0,0
15	Latifoglie di invasione miste e varie	0,0	0,0	0,0	0,0	0,0	0,0	0,0	0,0	0,0	0,0	0,0	0,0	0,0	0,0
16	Lecceta costiera termofila	0,0	0,0	0,0	0,0	0,0	0,0	0,0	0,0	0,0	0,0	0,0	0,0	0,0	0,0
17	Lecceta mesoxerofila	0,0	0,0	0,0	0,0	0,0	0,0	0,0	0,0	0,0	0,0	0,0	0,0	0,0	0,0
18	Lecceta rupicola	0,0	0,0	0,0	0,0	0,0	0,0	0,0	0,0	0,0	0,0	0,0	0,0	0,0	0,0
19	Mugheta appenninica	0,0	0,0	0,0	0,0	0,0	0,0	0,0	0,0	0,0	0,0	0,0	0,0	0,0	0,0
20	Orno-ostrieto pioniero	0,0	0,0	0,0	0,0	0,0	0,0	0,0	0,0	0,0	0,0	0,0	0,0	0,0	0,0
21	Ostrieto mesofilo	0,0	0,0	0,0	0,0	0,0	0,0	0,0	0,0	0,0	0,0	0,0	0,0	0,0	0,0
22	Ostrieto mesoxerofilo	0,0	0,0	0,0	0,0	0,0	0,0	0,0	0,0	0,0	0,0	0,0	0,0	0,0	0,0
23	Pineta naturale di pino nero di Villetta Barrea	0,0	0,0	0,0	0,0	0,0	0,0	0,0	0,0	0,0	0,0	0,0	0,0	0,0	0,0
24	Pioppeto di pioppo tremulo	0,0	0,0	0,0	0,0	0,0	0,0	0,0	0,0	0,0	0,0	0,0	0,0	0,0	0,0
25	Pioppo-saliceto ripariale	212,8	0,1	0,0	0,0	0,0	0,0	0,0	0,0	0,0	0,0	0,0	0,0	0,0	0,0
26	Querceto a roverella pioniero	14,8	0,0	0,0	0,0	0,0	0,0	0,0	0,0	0,0	0,0	0,0	0,0	0,0	0,0
27	Querceto a roverella tipico	0,0	0,0	0,0	0,0	0,0	0,0	0,0	0,0	0,0	0,0	0,0	0,0	0,0	0,0
28	Querceto di roverella mesoxerofilo	31,6	0,5	0,0	0,0	0,0	0,0	0,0	0,0	0,0	0,0	0,0	0,0	0,0	0,0
29	Rimboschimento di conifere mediterranee	0,0	0,0	0,0	0,0	0,0	0,0	0,0	0,0	0,0	0,0	0,0	0,0	0,0	0,0
30	Rimboschimento di conifere nella fascia altocollinare e submontana	0,0	0,5	0,0	0,0	0,0	0,0	0,0	0,0	0,0	0,0	0,0	0,0	0,0	0,0
31	Rimboschimento di conifere nella fascia montana	0,0	0,0	0,0	0,0	0,0	0,0	0,0	0,0	0,0	0,0	0,0	0,0	0,0	0,0
32	Robinieta-aillanteto	0,8	0,0	0,0	0,0	0,0	0,0	0,0	0,0	0,0	0,0	0,0	0,0	0,0	0,0
33	Variante Abete bianco	0,0	0,0	0,0	0,0	0,0	0,0	0,0	0,0	0,0	0,0	0,0	0,0	0,0	0,0



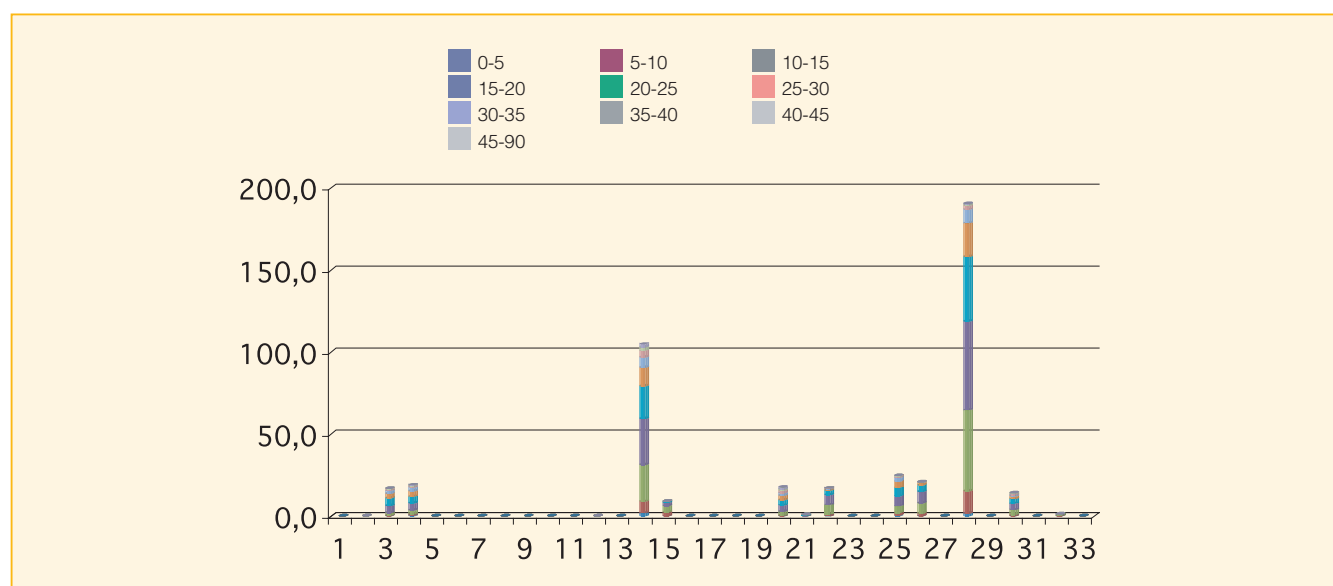


Cod.	Tipologia forestale	Superficie (Ha)
1	Arbusteto a prevalenza di ginepri mesoxerofili	0,0
2	Arbusteto a prevalenza di ginepri nella fascia montana e submontana	0,0
3	Arbusteto a prevalenza di ginestre	17,0
4	Arbusteto a prevalenza di rose, rovi e prugnolo	19,1
5	Arbusteto a prevalenza di specie della macchia	0,0
6	Boscaglia pioniera calanchiva	0,0
7	Boschi di forra	0,0
8	Castagneto (neutrofilo-acidofilo)	0,0
9	Castagneto da frutto	0,0
10	Cerreta mesofila	0,0
11	Cerreta mesoxerofila	0,0
12	Faggeta altomontana rupestre	0,0
13	Faggeta montana (eutrofica-mesoneutrofila-acidofila)	0,0
14	Faggeta termofila e basso montana	104,9
15	Latifoglie di invasione miste e varie	9,1
16	Lecceta costiera termofila	0,0
17	Lecceta mesoxerofila	0,0
18	Lecceta rupicola	0,0
19	Mugheta appenninica	0,0
20	Orno-ostrieto pioniero	17,7
21	Ostrieto mesofilo	0,8
22	Ostrieto mesoxerofilo	17,1
23	Pineta naturale di pino nero di Villetta Barrea	0,0
24	Pioppeto di pioppo tremulo	0,0
25	Pioppo-saliceto ripariale	24,7
26	Querceto a roverella pioniero	20,8
27	Querceto a roverella tipico	0,0
28	Querceto di roverella mesoxerofilo	190,5
29	Rimboschimento di conifere mediterranee	0,0
30	Rimboschimento di conifere nella fascia altocollinare e submontana	14,2
31	Rimboschimento di conifere nella fascia montana	0,0
32	Robinieta-ailanteto	1,3
33	Variante Abete bianco	0,0

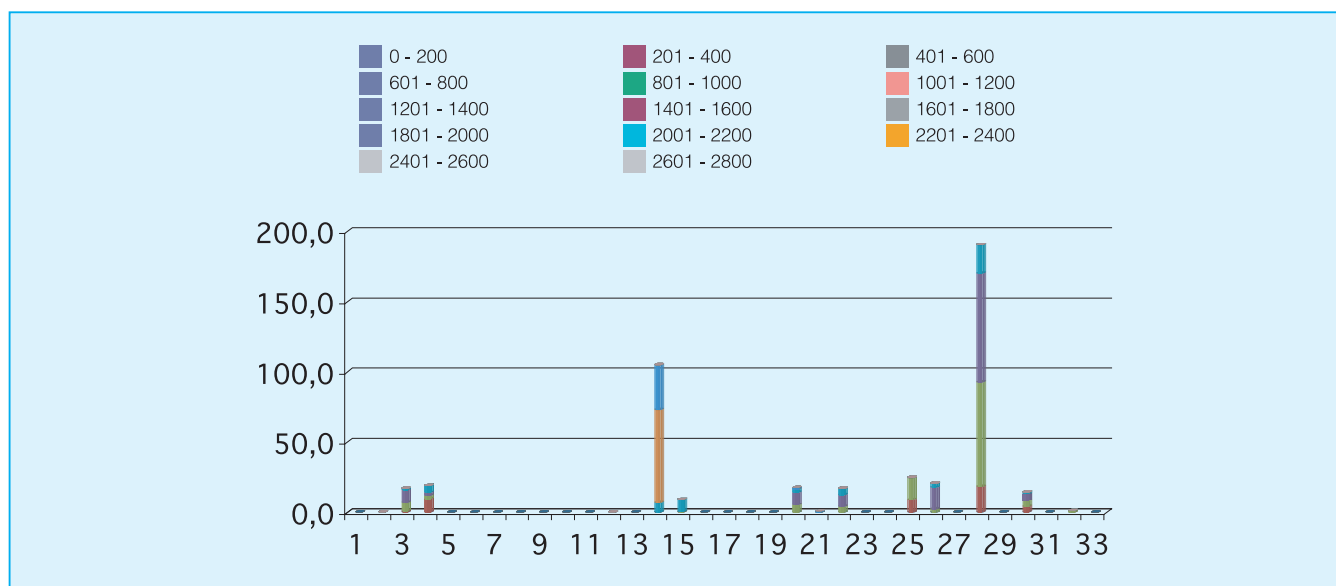
Cod.	Tipologia forestale distribuita per esposizione	NP	N	NE	E	SE	S	SO	O	NO
1	Arbusteto a prevalenza di ginepri mesoxerofili	0,0	0,0	0,0	0,0	0,0	0,0	0,0	0,0	0,0
2	Arbusteto a prevalenza di ginepri nella fascia montana e submontana	0,0	0,0	0,0	0,0	0,0	0,0	0,0	0,0	0,0
3	Arbusteto a prevalenza di ginestre	0,0	0,0	2,1	6,3	4,2	3,3	0,8	0,0	0,1
4	Arbusteto a prevalenza di rose, rovi e prugnolo	0,0	0,9	1,4	6,4	3,5	3,2	0,6	1,4	1,7
5	Arbusteto a prevalenza di specie della macchia	0,0	0,0	0,0	0,0	0,0	0,0	0,0	0,0	0,0
6	Boscaglia pioniera calanchiva	0,0	0,0	0,0	0,0	0,0	0,0	0,0	0,0	0,0
7	Boschi di forra	0,0	0,0	0,0	0,0	0,0	0,0	0,0	0,0	0,0
8	Castagneto (neutrofilo-acidofilo)	0,0	0,0	0,0	0,0	0,0	0,0	0,0	0,0	0,0
9	Castagneto da frutto	0,0	0,0	0,0	0,0	0,0	0,0	0,0	0,0	0,0
10	Cerreta mesofila	0,0	0,0	0,0	0,0	0,0	0,0	0,0	0,0	0,0
11	Cerreta mesoxerofila	0,0	0,0	0,0	0,0	0,0	0,0	0,0	0,0	0,0
12	Faggeta altomontana rupestre	0,0	0,0	0,0	0,0	0,0	0,0	0,0	0,0	0,0
13	Faggeta montana (eutrofica-mesoneutrofila-acidofila)	0,0	0,0	0,0	0,0	0,0	0,0	0,0	0,0	0,0
14	Faggeta termofila e basso montana	0,0	13,6	51,1	32,4	2,9	0,3	0,5	0,8	3,3
15	Latifoglie di invasione miste e varie	0,0	1,1	3,5	3,3	0,2	0,0	0,0	0,0	1,0
16	Lecceta costiera termofila	0,0	0,0	0,0	0,0	0,0	0,0	0,0	0,0	0,0
17	Lecceta mesoxerofila	0,0	0,0	0,0	0,0	0,0	0,0	0,0	0,0	0,0
18	Lecceta rupicola	0,0	0,0	0,0	0,0	0,0	0,0	0,0	0,0	0,0
19	Mugheta appenninica	0,0	0,0	0,0	0,0	0,0	0,0	0,0	0,0	0,0
20	Orno-ostrieto pioniero	0,0	3,0	7,0	4,0	2,5	0,8	0,0	0,0	0,4
21	Ostrieto mesofilo	0,0	0,0	0,0	0,3	0,5	0,0	0,0	0,0	0,0
22	Ostrieto mesoxerofilo	0,0	5,5	6,9	4,1	0,0	0,0	0,0	0,0	0,6
23	Pineta naturale di pino nero di Villetta Barrea	0,0	0,0	0,0	0,0	0,0	0,0	0,0	0,0	0,0
24	Pioppeto di pioppo tremulo	0,0	0,0	0,0	0,0	0,0	0,0	0,0	0,0	0,0
25	Pioppo-saliceto ripariale	0,0	4,7	4,3	3,8	2,3	3,5	2,2	1,7	2,2
26	Querceto a roverella pioniero	0,0	4,5	7,3	3,8	3,4	0,4	0,0	0,1	1,4
27	Querceto a roverella tipico	0,0	0,0	0,0	0,0	0,0	0,0	0,0	0,0	0,0
28	Querceto di roverella mesoxerofilo	0,0	46,2	61,0	28,4	16,4	13,8	6,3	3,2	15,3
29	Rimboschimento di conifere mediterranee	0,0	0,0	0,0	0,0	0,0	0,0	0,0	0,0	0,0
30	Rimboschimento di conifere nella fascia altocollinare e submontana	0,0	1,1	1,3	3,1	0,3	2,2	4,0	1,6	0,7
31	Rimboschimento di conifere nella fascia montana	0,0	0,0	0,0	0,0	0,0	0,0	0,0	0,0	0,0
32	Robinieta-aillanteto	0,0	0,0	0,0	0,0	0,1	0,5	0,6	0,2	0,0
33	Variante Abete bianco	0,0	0,0	0,0	0,0	0,0	0,0	0,0	0,0	0,0



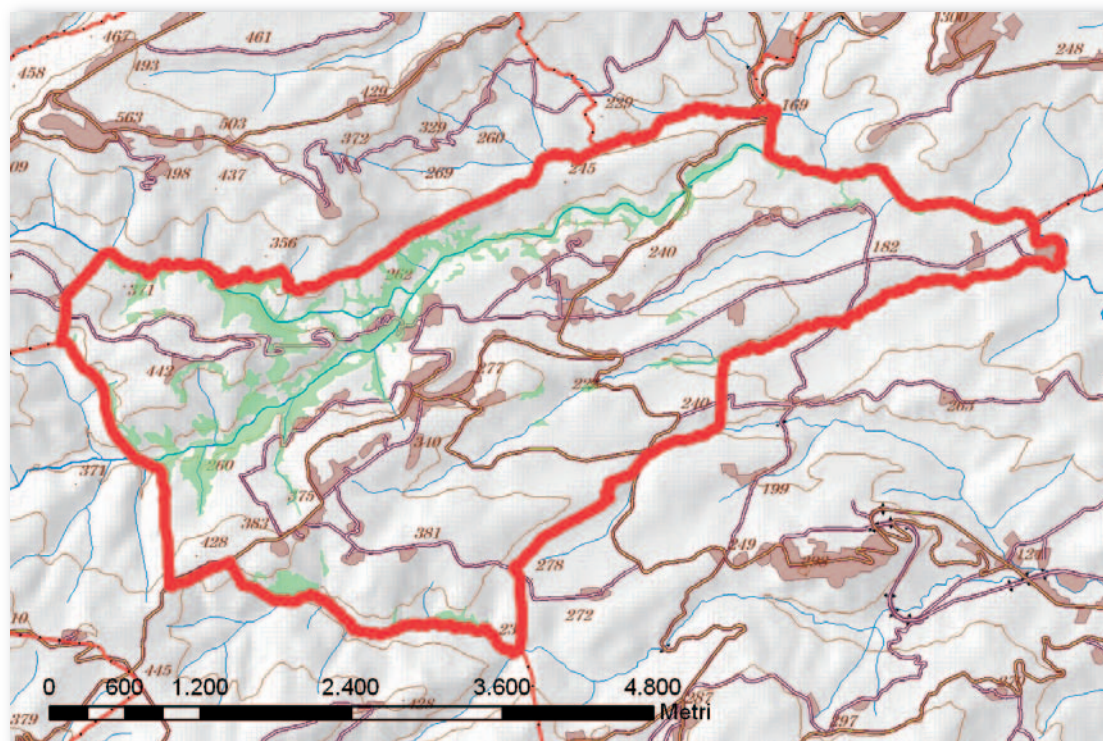
Cod.	Tipologia forestale distribuita per pendenza (gradi)	0-5	5-10	10-15	15-20	20-25	25-30	30-35	35-40	40-45	45-90
1	Arbusteto a prevalenza di ginepri mesoxerofili	0,0	0,0	0,0	0,0	0,0	0,0	0,0	0,0	0,0	0,0
2	Arbusteto a prevalenza di ginepri nella fascia montana e submontana	0,0	0,0	0,0	0,0	0,0	0,0	0,0	0,0	0,0	0,0
3	Arbusteto a prevalenza di ginestre	0,0	0,6	1,5	4,2	4,8	2,7	1,7	1,0	0,4	0,1
4	Arbusteto a prevalenza di rose, rovi e prugnolo	0,4	0,8	2,4	4,3	4,0	3,3	2,2	1,1	0,3	0,2
5	Arbusteto a prevalenza di specie della macchia	0,0	0,0	0,0	0,0	0,0	0,0	0,0	0,0	0,0	0,0
6	Boscaglia pioniera calanchiva	0,0	0,0	0,0	0,0	0,0	0,0	0,0	0,0	0,0	0,0
7	Boschi di forra	0,0	0,0	0,0	0,0	0,0	0,0	0,0	0,0	0,0	0,0
8	Castagneto (neutrofilo-acidofilo)	0,0	0,0	0,0	0,0	0,0	0,0	0,0	0,0	0,0	0,0
9	Castagneto da frutto	0,0	0,0	0,0	0,0	0,0	0,0	0,0	0,0	0,0	0,0
10	Cerreta mesofila	0,0	0,0	0,0	0,0	0,0	0,0	0,0	0,0	0,0	0,0
11	Cerreta mesoxerofila	0,0	0,0	0,0	0,0	0,0	0,0	0,0	0,0	0,0	0,0
12	Faggeta altomontana rupestre	0,0	0,0	0,0	0,0	0,0	0,0	0,0	0,0	0,0	0,0
13	Faggeta montana (eutrofica-mesoneutrofila-acidofila)	0,0	0,0	0,0	0,0	0,0	0,0	0,0	0,0	0,0	0,0
14	Faggeta termofila e basso montana	1,8	7,1	22,5	28,1	19,7	11,6	6,1	4,1	2,3	1,7
15	Latifoglie di invasione miste e varie	0,2	2,2	4,0	1,9	0,7	0,1	0,0	0,0	0,0	0,0
16	Lecceta costiera termofila	0,0	0,0	0,0	0,0	0,0	0,0	0,0	0,0	0,0	0,0
17	Lecceta mesoxerofila	0,0	0,0	0,0	0,0	0,0	0,0	0,0	0,0	0,0	0,0
18	Lecceta rupicola	0,0	0,0	0,0	0,0	0,0	0,0	0,0	0,0	0,0	0,0
19	Mugheta appenninica	0,0	0,0	0,0	0,0	0,0	0,0	0,0	0,0	0,0	0,0
20	Orno-ostrieto pioniero	0,0	0,5	2,5	3,6	3,3	2,7	1,7	1,3	0,9	1,2
21	Ostrieto mesofilo	0,0	0,0	0,1	0,2	0,4	0,1	0,0	0,0	0,0	0,0
22	Ostrieto mesoxerofilo	0,1	1,0	5,8	6,0	3,0	0,8	0,4	0,1	0,0	0,0
23	Pineta naturale di pino nero di Villetta Barrea	0,0	0,0	0,0	0,0	0,0	0,0	0,0	0,0	0,0	0,0
24	Pioppeto di pioppo tremulo	0,0	0,0	0,0	0,0	0,0	0,0	0,0	0,0	0,0	0,0
25	Pioppo-saliceto ripariale	0,4	1,8	4,0	5,9	5,5	3,7	2,2	1,0	0,3	0,0
26	Querceto a roverella pioniero	0,2	1,6	6,1	7,0	3,9	1,6	0,4	0,0	0,0	0,0
27	Querceto a roverella tipico	0,0	0,0	0,0	0,0	0,0	0,0	0,0	0,0	0,0	0,0
28	Querceto di roverella mesoxerofilo	1,7	13,6	49,5	54,0	39,4	20,5	8,2	2,5	0,8	0,4
29	Rimboschimento di conifere mediterranee	0,0	0,0	0,0	0,0	0,0	0,0	0,0	0,0	0,0	0,0
30	Rimboschimento di conifere nella fascia altocollinare e submontana	0,0	0,8	3,1	3,9	2,8	1,6	1,0	0,5	0,5	0,1
31	Rimboschimento di conifere nella fascia montana	0,0	0,0	0,0	0,0	0,0	0,0	0,0	0,0	0,0	0,0
32	Robiniето-aillanteto	0,0	0,3	0,6	0,3	0,1	0,0	0,0	0,0	0,0	0,0
33	Variante Abete bianco	0,0	0,0	0,0	0,0	0,0	0,0	0,0	0,0	0,0	0,0



Cod.	Tipologia forestale distribuita per fasce altimetriche	0 200	201 400	401 600	601 800	801 1000	1001 1200	1201 1400	1401 1600	1601 1800	1801 2000	2001 2200	2201 2400	2401 2600	2601 2800
1	Arbusteto a prevalenza di ginepri mesoxerofili	0,0	0,0	0,0	0,0	0,0	0,0	0,0	0,0	0,0	0,0	0,0	0,0	0,0	0,0
2	Arbusteto a prevalenza di ginepri nella fascia montana e submontana	0,0	0,0	0,0	0,0	0,0	0,0	0,0	0,0	0,0	0,0	0,0	0,0	0,0	0,0
3	Arbusteto a prevalenza di ginestre	0,0	1,1	5,8	9,3	0,8	0,0	0,0	0,0	0,0	0,0	0,0	0,0	0,0	0,0
4	Arbusteto a prevalenza di rose, rovi e prugnolo	0,0	9,7	2,2	2,1	5,0	0,0	0,0	0,0	0,0	0,0	0,0	0,0	0,0	0,0
5	Arbusteto a prevalenza di specie della macchia	0,0	0,0	0,0	0,0	0,0	0,0	0,0	0,0	0,0	0,0	0,0	0,0	0,0	0,0
6	Boscaglia pioniera calanchiva	0,0	0,0	0,0	0,0	0,0	0,0	0,0	0,0	0,0	0,0	0,0	0,0	0,0	0,0
7	Boschi di forra	0,0	0,0	0,0	0,0	0,0	0,0	0,0	0,0	0,0	0,0	0,0	0,0	0,0	0,0
8	Castagneto (neutrofilo-acidofilo)	0,0	0,0	0,0	0,0	0,0	0,0	0,0	0,0	0,0	0,0	0,0	0,0	0,0	0,0
9	Castagneto da frutto	0,0	0,0	0,0	0,0	0,0	0,0	0,0	0,0	0,0	0,0	0,0	0,0	0,0	0,0
10	Cerreta mesofila	0,0	0,0	0,0	0,0	0,0	0,0	0,0	0,0	0,0	0,0	0,0	0,0	0,0	0,0
11	Cerreta mesoxerofila	0,0	0,0	0,0	0,0	0,0	0,0	0,0	0,0	0,0	0,0	0,0	0,0	0,0	0,0
12	Faggeta altomontana rupestre	0,0	0,0	0,0	0,0	0,0	0,0	0,0	0,0	0,0	0,0	0,0	0,0	0,0	0,0
13	Faggeta montana (eutrofica-mesoneutrofila-acidofila)	0,0	0,0	0,0	0,0	0,0	0,0	0,0	0,0	0,0	0,0	0,0	0,0	0,0	0,0
14	Faggeta termofila e basso montana	0,0	0,0	0,0	0,0	6,8	66,3	31,6	0,2	0,0	0,0	0,0	0,0	0,0	0,0
15	Latifoglie di invasione miste e varie	0,0	0,0	0,5	0,0	8,6	0,0	0,0	0,0	0,0	0,0	0,0	0,0	0,0	0,0
16	Lecceta costiera termofila	0,0	0,0	0,0	0,0	0,0	0,0	0,0	0,0	0,0	0,0	0,0	0,0	0,0	0,0
17	Lecceta mesoxerofila	0,0	0,0	0,0	0,0	0,0	0,0	0,0	0,0	0,0	0,0	0,0	0,0	0,0	0,0
18	Lecceta rupicola	0,0	0,0	0,0	0,0	0,0	0,0	0,0	0,0	0,0	0,0	0,0	0,0	0,0	0,0
19	Mugheta appenninica	0,0	0,0	0,0	0,0	0,0	0,0	0,0	0,0	0,0	0,0	0,0	0,0	0,0	0,0
20	Orno-ostrieto pioniero	0,0	0,0	5,4	8,9	2,3	0,0	1,1	0,0	0,0	0,0	0,0	0,0	0,0	0,0
21	Ostrieto mesofilo	0,0	0,0	0,0	0,0	0,0	0,3	0,6	0,0	0,0	0,0	0,0	0,0	0,0	0,0
22	Ostrieto mesoxerofilo	0,0	0,0	4,3	8,0	4,8	0,0	0,0	0,0	0,0	0,0	0,0	0,0	0,0	0,0
23	Pineta naturale di pino nero di Villetta Barrea	0,0	0,0	0,0	0,0	0,0	0,0	0,0	0,0	0,0	0,0	0,0	0,0	0,0	0,0
24	Pioppeto di pioppo tremulo	0,0	0,0	0,0	0,0	0,0	0,0	0,0	0,0	0,0	0,0	0,0	0,0	0,0	0,0
25	Pioppo-saliceto ripariale	0,0	9,0	15,7	0,0	0,0	0,0	0,0	0,0	0,0	0,0	0,0	0,0	0,0	0,0
26	Querceto a roverella pioniero	0,0	0,0	2,3	15,5	3,0	0,0	0,0	0,0	0,0	0,0	0,0	0,0	0,0	0,0
27	Querceto a roverella tipico	0,0	0,0	0,0	0,0	0,0	0,0	0,0	0,0	0,0	0,0	0,0	0,0	0,0	0,0
28	Querceto di roverella mesoxerofilo	0,0	18,3	74,5	77,4	20,4	0,0	0,0	0,0	0,0	0,0	0,0	0,0	0,0	0,0
29	Rimboschimento di conifere mediterranee	0,0	0,0	0,0	0,0	0,0	0,0	0,0	0,0	0,0	0,0	0,0	0,0	0,0	0,0
30	Rimboschimento di conifere nella fascia altocollinare e submontana	0,0	4,3	4,2	4,6	1,1	0,0	0,0	0,0	0,0	0,0	0,0	0,0	0,0	0,0
31	Rimboschimento di conifere nella fascia montana	0,0	0,0	0,0	0,0	0,0	0,0	0,0	0,0	0,0	0,0	0,0	0,0	0,0	0,0
32	Robinieta-aillanteto	0,0	0,2	1,2	0,0	0,0	0,0	0,0	0,0	0,0	0,0	0,0	0,0	0,0	0,0
33	Variante Abete bianco	0,0	0,0	0,0	0,0	0,0	0,0	0,0	0,0	0,0	0,0	0,0	0,0	0,0	0,0

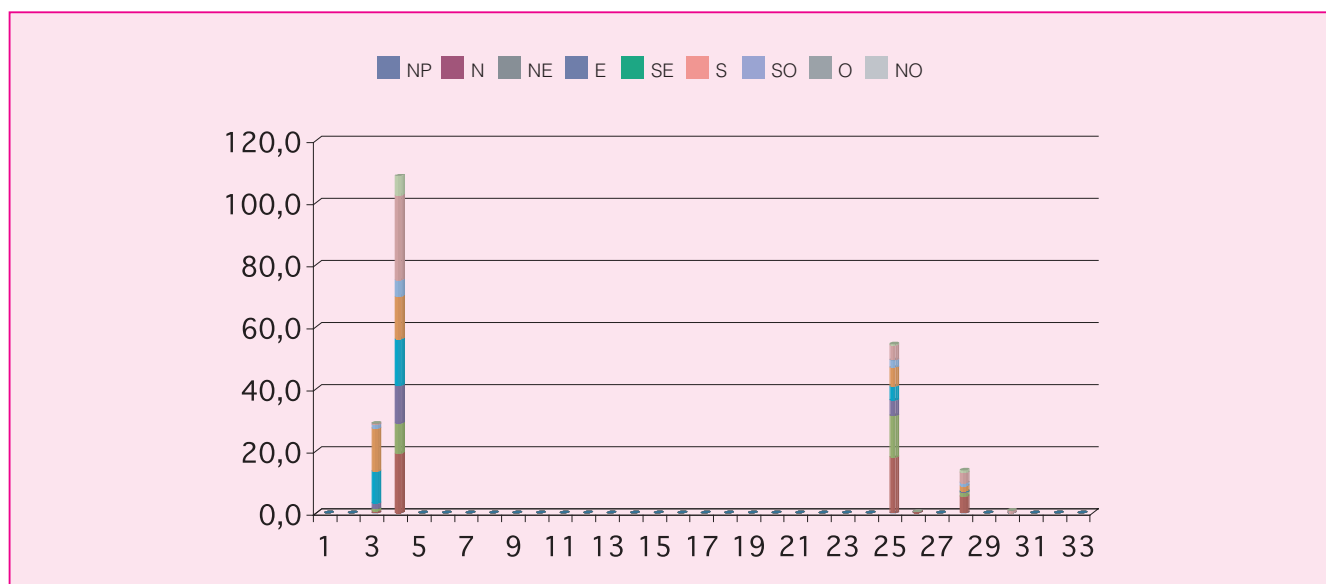




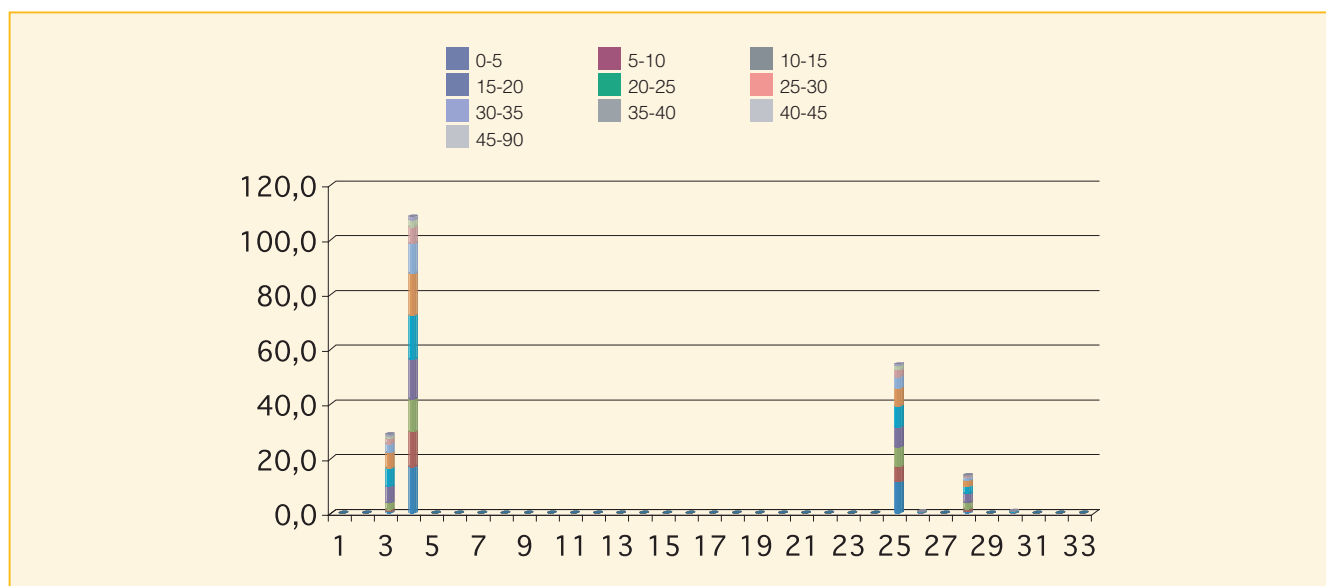


Cod.	Tipologia forestale	Superficie (Ha)
1	Arbusteto a prevalenza di ginepri mesoxerofili	0,0
2	Arbusteto a prevalenza di ginepri nella fascia montana e submontana	0,0
3	Arbusteto a prevalenza di ginestre	28,9
4	Arbusteto a prevalenza di rose, rovi e prugnolo	108,5
5	Arbusteto a prevalenza di specie della macchia	0,0
6	Boscaglia pioniera calanchiva	0,0
7	Boschi di forra	0,0
8	Castagneto (neutrofilo-acidofilo)	0,0
9	Castagneto da frutto	0,0
10	Cerreta mesofila	0,0
11	Cerreta mesoxerofila	0,0
12	Faggeta altomontana rupestre	0,0
13	Faggeta montana (eutrofica-mesoneutrofila-acidofila)	0,0
14	Faggeta termofila e basso montana	0,0
15	Latifoglie di invasione miste e varie	0,0
16	Lecceta costiera termofila	0,0
17	Lecceta mesoxerofila	0,0
18	Lecceta rupicola	0,0
19	Mugheta appenninica	0,0
20	Orno-ostrieto pioniero	0,0
21	Ostrieto mesofilo	0,0
22	Ostrieto mesoxerofilo	0,0
23	Pineta naturale di pino nero di Villetta Barrea	0,0
24	Pioppeto di pioppo tremulo	0,0
25	Pioppo-saliceto ripariale	54,5
26	Querceto a roverella pioniero	0,5
27	Querceto a roverella tipico	0,0
28	Querceto di roverella mesoxerofilo	13,8
29	Rimboschimento di conifere mediterranee	0,0
30	Rimboschimento di conifere nella fascia altocollinare e submontana	0,8
31	Rimboschimento di conifere nella fascia montana	0,0
32	Robinieta-ailanteto	0,0
33	Variante Abete bianco	0,0

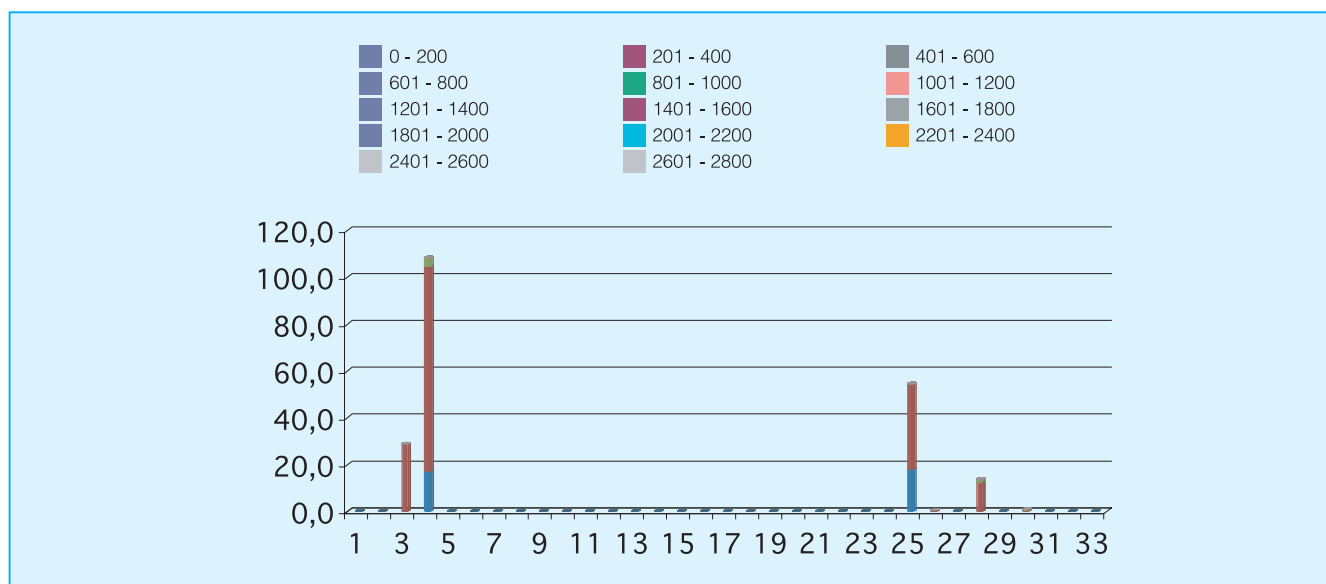
Cod.	Tipologia forestale distribuita per esposizione	NP	N	NE	E	SE	S	SO	O	NO
1	Arbusteto a prevalenza di ginepri mesoxerofili	0,0	0,0	0,0	0,0	0,0	0,0	0,0	0,0	0,0
2	Arbusteto a prevalenza di ginepri nella fascia montana e submontana	0,0	0,0	0,0	0,0	0,0	0,0	0,0	0,0	0,0
3	Arbusteto a prevalenza di ginestre	0,0	0,6	1,0	1,7	10,2	13,8	1,3	0,3	0,0
4	Arbusteto a prevalenza di rose, rovi e prugnolo	0,0	19,2	9,6	12,3	15,0	13,6	5,3	27,3	6,3
5	Arbusteto a prevalenza di specie della macchia	0,0	0,0	0,0	0,0	0,0	0,0	0,0	0,0	0,0
6	Boscaglia pioniera calanchiva	0,0	0,0	0,0	0,0	0,0	0,0	0,0	0,0	0,0
7	Boschi di forra	0,0	0,0	0,0	0,0	0,0	0,0	0,0	0,0	0,0
8	Castagneto (neutrofilo-acidofilo)	0,0	0,0	0,0	0,0	0,0	0,0	0,0	0,0	0,0
9	Castagneto da frutto	0,0	0,0	0,0	0,0	0,0	0,0	0,0	0,0	0,0
10	Cerreta mesofila	0,0	0,0	0,0	0,0	0,0	0,0	0,0	0,0	0,0
11	Cerreta mesoxerofila	0,0	0,0	0,0	0,0	0,0	0,0	0,0	0,0	0,0
12	Faggeta altomontana rupestre	0,0	0,0	0,0	0,0	0,0	0,0	0,0	0,0	0,0
13	Faggeta montana (eutrofica-mesoneutrofila-acidofila)	0,0	0,0	0,0	0,0	0,0	0,0	0,0	0,0	0,0
14	Faggeta termofila e basso montana	0,0	0,0	0,0	0,0	0,0	0,0	0,0	0,0	0,0
15	Latifoglie di invasione miste e varie	0,0	0,0	0,0	0,0	0,0	0,0	0,0	0,0	0,0
16	Lecceta costiera termofila	0,0	0,0	0,0	0,0	0,0	0,0	0,0	0,0	0,0
17	Lecceta mesoxerofila	0,0	0,0	0,0	0,0	0,0	0,0	0,0	0,0	0,0
18	Lecceta rupicola	0,0	0,0	0,0	0,0	0,0	0,0	0,0	0,0	0,0
19	Mugheta appenninica	0,0	0,0	0,0	0,0	0,0	0,0	0,0	0,0	0,0
20	Orno-ostrieto pioniero	0,0	0,0	0,0	0,0	0,0	0,0	0,0	0,0	0,0
21	Ostrieto mesofilo	0,0	0,0	0,0	0,0	0,0	0,0	0,0	0,0	0,0
22	Ostrieto mesoxerofilo	0,0	0,0	0,0	0,0	0,0	0,0	0,0	0,0	0,0
23	Pineta naturale di pino nero di Villetta Barrea	0,0	0,0	0,0	0,0	0,0	0,0	0,0	0,0	0,0
24	Pioppeto di pioppo tremulo	0,0	0,0	0,0	0,0	0,0	0,0	0,0	0,0	0,0
25	Pioppo-saliceto ripariale	0,0	17,9	13,6	4,9	4,6	6,0	2,4	4,8	0,5
26	Querceto a roverella pioniero	0,0	0,4	0,0	0,0	0,0	0,0	0,0	0,2	0,0
27	Querceto a roverella tipico	0,0	0,0	0,0	0,0	0,0	0,0	0,0	0,0	0,0
28	Querceto di roverella mesoxerofilo	0,0	5,5	1,2	0,2	0,1	1,6	1,1	3,3	0,7
29	Rimboschimento di conifere mediterranee	0,0	0,0	0,0	0,0	0,0	0,0	0,0	0,0	0,0
30	Rimboschimento di conifere nella fascia altocollinare e submontana	0,0	0,1	0,0	0,0	0,0	0,0	0,0	0,7	0,0
31	Rimboschimento di conifere nella fascia montana	0,0	0,0	0,0	0,0	0,0	0,0	0,0	0,0	0,0
32	Robiniето-aillanteto	0,0	0,0	0,0	0,0	0,0	0,0	0,0	0,0	0,0
33	Variante Abete bianco	0,0	0,0	0,0	0,0	0,0	0,0	0,0	0,0	0,0

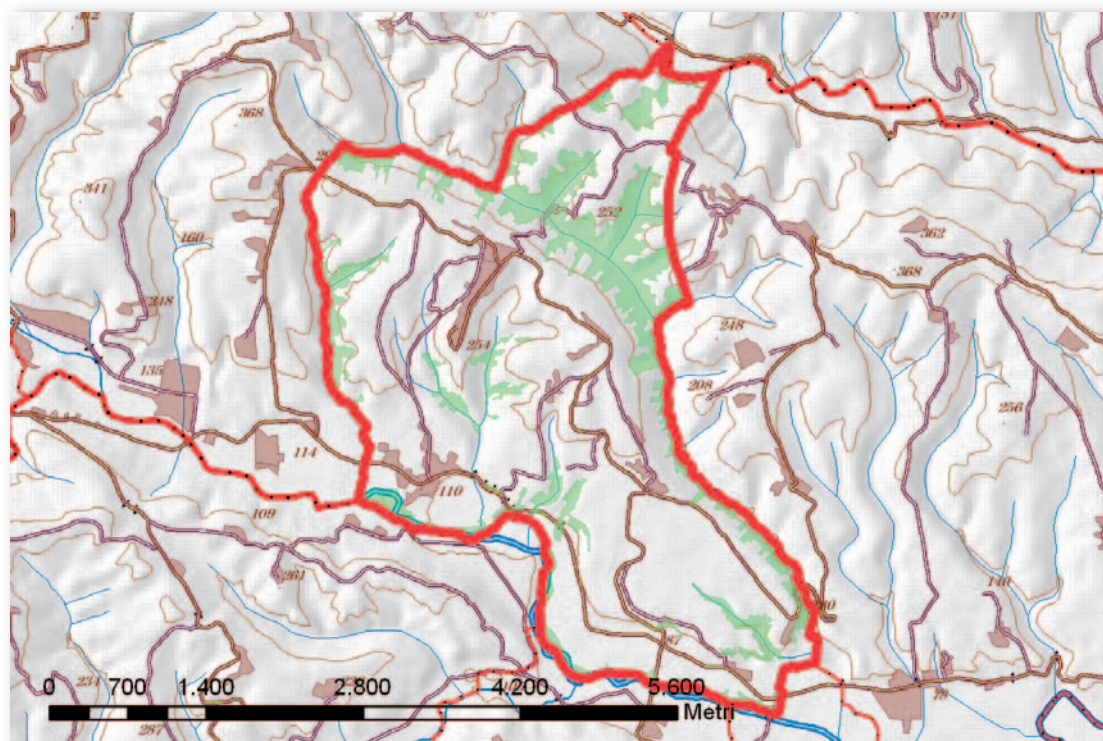


Cod.	Tipologia forestale distribuita per pendenza (gradi)	0-5	5-10	10-15	15-20	20-25	25-30	30-35	35-40	40-45	45-90
1	Arbusteto a prevalenza di ginepri mesoxerofili	0,0	0,0	0,0	0,0	0,0	0,0	0,0	0,0	0,0	0,0
2	Arbusteto a prevalenza di ginepri nella fascia montana e submontana	0,0	0,0	0,0	0,0	0,0	0,0	0,0	0,0	0,0	0,0
3	Arbusteto a prevalenza di ginestre	0,4	0,8	2,5	6,1	6,7	5,6	3,3	1,9	0,9	0,7
4	Arbusteto a prevalenza di rose, rovi e prugnolo	17,0	12,7	12,1	14,5	15,9	15,3	11,1	6,0	2,7	1,2
5	Arbusteto a prevalenza di specie della macchia	0,0	0,0	0,0	0,0	0,0	0,0	0,0	0,0	0,0	0,0
6	Boscaglia pioniera calanchiva	0,0	0,0	0,0	0,0	0,0	0,0	0,0	0,0	0,0	0,0
7	Boschi di forra	0,0	0,0	0,0	0,0	0,0	0,0	0,0	0,0	0,0	0,0
8	Castagneto (neutrofilo-acidofilo)	0,0	0,0	0,0	0,0	0,0	0,0	0,0	0,0	0,0	0,0
9	Castagneto da frutto	0,0	0,0	0,0	0,0	0,0	0,0	0,0	0,0	0,0	0,0
10	Cerreta mesofila	0,0	0,0	0,0	0,0	0,0	0,0	0,0	0,0	0,0	0,0
11	Cerreta mesoxerofila	0,0	0,0	0,0	0,0	0,0	0,0	0,0	0,0	0,0	0,0
12	Faggeta altomontana rupestre	0,0	0,0	0,0	0,0	0,0	0,0	0,0	0,0	0,0	0,0
13	Faggeta montana (eutrofica-mesoneutrofila-acidofila)	0,0	0,0	0,0	0,0	0,0	0,0	0,0	0,0	0,0	0,0
14	Faggeta termofila e basso montana	0,0	0,0	0,0	0,0	0,0	0,0	0,0	0,0	0,0	0,0
15	Latifoglie di invasione miste e varie	0,0	0,0	0,0	0,0	0,0	0,0	0,0	0,0	0,0	0,0
16	Lecceta costiera termofila	0,0	0,0	0,0	0,0	0,0	0,0	0,0	0,0	0,0	0,0
17	Lecceta mesoxerofila	0,0	0,0	0,0	0,0	0,0	0,0	0,0	0,0	0,0	0,0
18	Lecceta rupicola	0,0	0,0	0,0	0,0	0,0	0,0	0,0	0,0	0,0	0,0
19	Mugheta appenninica	0,0	0,0	0,0	0,0	0,0	0,0	0,0	0,0	0,0	0,0
20	Orno-ostrieto pioniero	0,0	0,0	0,0	0,0	0,0	0,0	0,0	0,0	0,0	0,0
21	Ostrieto mesofilo	0,0	0,0	0,0	0,0	0,0	0,0	0,0	0,0	0,0	0,0
22	Ostrieto mesoxerofilo	0,0	0,0	0,0	0,0	0,0	0,0	0,0	0,0	0,0	0,0
23	Pineta naturale di pino nero di Villetta Barrea	0,0	0,0	0,0	0,0	0,0	0,0	0,0	0,0	0,0	0,0
24	Pioppeto di pioppo tremulo	0,0	0,0	0,0	0,0	0,0	0,0	0,0	0,0	0,0	0,0
25	Pioppo-saliceto ripariale	11,4	5,4	7,3	7,4	7,6	6,5	4,3	2,5	1,5	0,6
26	Querceto a roverella pioniero	0,0	0,0	0,1	0,1	0,3	0,1	0,0	0,0	0,0	0,0
27	Querceto a roverella tipico	0,0	0,0	0,0	0,0	0,0	0,0	0,0	0,0	0,0	0,0
28	Querceto di roverella mesoxerofilo	0,5	1,1	2,2	3,4	2,7	2,1	1,2	0,6	0,2	0,0
29	Rimboschimento di conifere mediterranee	0,0	0,0	0,0	0,0	0,0	0,0	0,0	0,0	0,0	0,0
30	Rimboschimento di conifere nella fascia altocollinare e submontana	0,0	0,0	0,0	0,2	0,4	0,1	0,0	0,0	0,0	0,0
31	Rimboschimento di conifere nella fascia montana	0,0	0,0	0,0	0,0	0,0	0,0	0,0	0,0	0,0	0,0
32	Robinieto-aillanteto	0,0	0,0	0,0	0,0	0,0	0,0	0,0	0,0	0,0	0,0
33	Variante Abete bianco	0,0	0,0	0,0	0,0	0,0	0,0	0,0	0,0	0,0	0,0



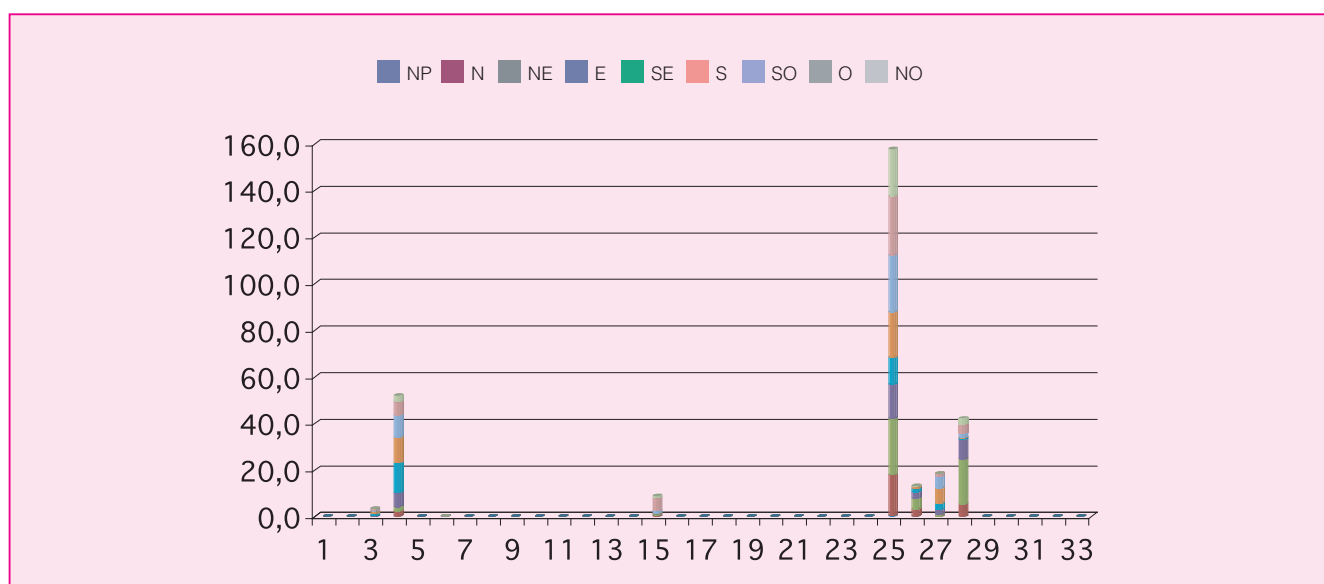
Cod.	Tipologia forestale distribuita per fasce altimetriche	0 200	201 400	401 600	601 800	801 1000	1001 1200	1201 1400	1401 1600	1601 1800	1801 2000	2001 2200	2201 2400	2401 2600	2601 2800
1	Arbusteto a prevalenza di ginepri mesoxerofili	0,0	0,0	0,0	0,0	0,0	0,0	0,0	0,0	0,0	0,0	0,0	0,0	0,0	0,0
2	Arbusteto a prevalenza di ginepri nella fascia montana e submontana	0,0	0,0	0,0	0,0	0,0	0,0	0,0	0,0	0,0	0,0	0,0	0,0	0,0	0,0
3	Arbusteto a prevalenza di ginestre	0,0	28,6	0,3	0,0	0,0	0,0	0,0	0,0	0,0	0,0	0,0	0,0	0,0	0,0
4	Arbusteto a prevalenza di rose, rovi e prugnolo	17,2	87,7	3,6	0,0	0,0	0,0	0,0	0,0	0,0	0,0	0,0	0,0	0,0	0,0
5	Arbusteto a prevalenza di specie della macchia	0,0	0,0	0,0	0,0	0,0	0,0	0,0	0,0	0,0	0,0	0,0	0,0	0,0	0,0
6	Boscaglia pioniera calanchiva	0,0	0,0	0,0	0,0	0,0	0,0	0,0	0,0	0,0	0,0	0,0	0,0	0,0	0,0
7	Boschi di forra	0,0	0,0	0,0	0,0	0,0	0,0	0,0	0,0	0,0	0,0	0,0	0,0	0,0	0,0
8	Castagneto (neutrofilo-acidofilo)	0,0	0,0	0,0	0,0	0,0	0,0	0,0	0,0	0,0	0,0	0,0	0,0	0,0	0,0
9	Castagneto da frutto	0,0	0,0	0,0	0,0	0,0	0,0	0,0	0,0	0,0	0,0	0,0	0,0	0,0	0,0
10	Cerreta mesofila	0,0	0,0	0,0	0,0	0,0	0,0	0,0	0,0	0,0	0,0	0,0	0,0	0,0	0,0
11	Cerreta mesoxerofila	0,0	0,0	0,0	0,0	0,0	0,0	0,0	0,0	0,0	0,0	0,0	0,0	0,0	0,0
12	Faggeta altomontana rupestre	0,0	0,0	0,0	0,0	0,0	0,0	0,0	0,0	0,0	0,0	0,0	0,0	0,0	0,0
13	Faggeta montana (eutrofica-mesoneutrofila-acidofila)	0,0	0,0	0,0	0,0	0,0	0,0	0,0	0,0	0,0	0,0	0,0	0,0	0,0	0,0
14	Faggeta termofila e basso montana	0,0	0,0	0,0	0,0	0,0	0,0	0,0	0,0	0,0	0,0	0,0	0,0	0,0	0,0
15	Latifoglie di invasione miste e varie	0,0	0,0	0,0	0,0	0,0	0,0	0,0	0,0	0,0	0,0	0,0	0,0	0,0	0,0
16	Lecceta costiera termofila	0,0	0,0	0,0	0,0	0,0	0,0	0,0	0,0	0,0	0,0	0,0	0,0	0,0	0,0
17	Lecceta mesoxerofila	0,0	0,0	0,0	0,0	0,0	0,0	0,0	0,0	0,0	0,0	0,0	0,0	0,0	0,0
18	Lecceta rupicola	0,0	0,0	0,0	0,0	0,0	0,0	0,0	0,0	0,0	0,0	0,0	0,0	0,0	0,0
19	Mugheta appenninica	0,0	0,0	0,0	0,0	0,0	0,0	0,0	0,0	0,0	0,0	0,0	0,0	0,0	0,0
20	Orno-ostrieto pioniero	0,0	0,0	0,0	0,0	0,0	0,0	0,0	0,0	0,0	0,0	0,0	0,0	0,0	0,0
21	Ostrieto mesofilo	0,0	0,0	0,0	0,0	0,0	0,0	0,0	0,0	0,0	0,0	0,0	0,0	0,0	0,0
22	Ostrieto mesoxerofilo	0,0	0,0	0,0	0,0	0,0	0,0	0,0	0,0	0,0	0,0	0,0	0,0	0,0	0,0
23	Pineta naturale di pino nero di Villetta Barrea	0,0	0,0	0,0	0,0	0,0	0,0	0,0	0,0	0,0	0,0	0,0	0,0	0,0	0,0
24	Pioppeto di pioppo tremulo	0,0	0,0	0,0	0,0	0,0	0,0	0,0	0,0	0,0	0,0	0,0	0,0	0,0	0,0
25	Pioppo-saliceto ripariale	18,1	36,3	0,1	0,0	0,0	0,0	0,0	0,0	0,0	0,0	0,0	0,0	0,0	0,0
26	Querceto a roverella pioniero	0,0	0,5	0,0	0,0	0,0	0,0	0,0	0,0	0,0	0,0	0,0	0,0	0,0	0,0
27	Querceto a roverella tipico	0,0	0,0	0,0	0,0	0,0	0,0	0,0	0,0	0,0	0,0	0,0	0,0	0,0	0,0
28	Querceto di roverella mesoxerofilo	0,1	12,6	1,1	0,0	0,0	0,0	0,0	0,0	0,0	0,0	0,0	0,0	0,0	0,0
29	Rimboscimento di conifere mediterranee	0,0	0,0	0,0	0,0	0,0	0,0	0,0	0,0	0,0	0,0	0,0	0,0	0,0	0,0
30	Rimboscimento di conifere nella fascia altocollinare e submontana	0,0	0,5	0,4	0,0	0,0	0,0	0,0	0,0	0,0	0,0	0,0	0,0	0,0	0,0
31	Rimboscimento di conifere nella fascia montana	0,0	0,0	0,0	0,0	0,0	0,0	0,0	0,0	0,0	0,0	0,0	0,0	0,0	0,0
32	Robiniato-aillanteto	0,0	0,0	0,0	0,0	0,0	0,0	0,0	0,0	0,0	0,0	0,0	0,0	0,0	0,0
33	Variante Abete bianco	0,0	0,0	0,0	0,0	0,0	0,0	0,0	0,0	0,0	0,0	0,0	0,0	0,0	0,0



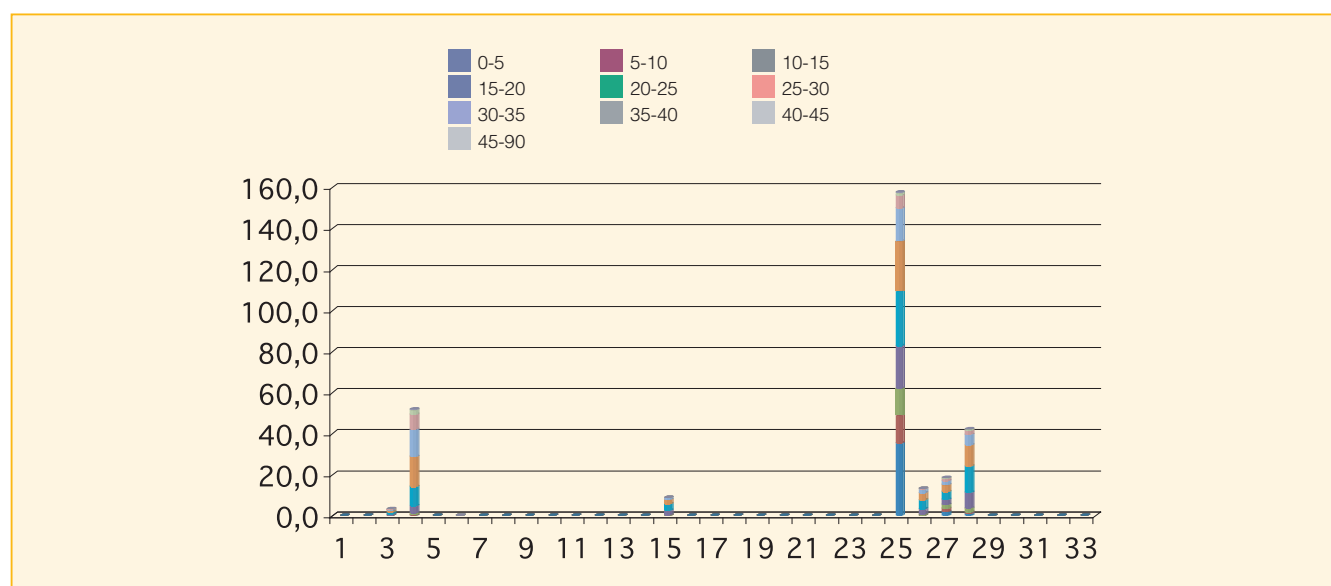


Cod.	Tipologia forestale	Superficie (Ha)
1	Arbusteto a prevalenza di ginepri mesoxerofili	0,0
2	Arbusteto a prevalenza di ginepri nella fascia montana e submontana	0,0
3	Arbusteto a prevalenza di ginestre	3,4
4	Arbusteto a prevalenza di rose, rovi e prugnolo	51,9
5	Arbusteto a prevalenza di specie della macchia	0,0
6	Boscaglia pioniera calanchiva	0,0
7	Boschi di forra	0,0
8	Castagneto (neutrofilo-acidofilo)	0,0
9	Castagneto da frutto	0,0
10	Cerreta mesofila	0,0
11	Cerreta mesoxerofila	0,0
12	Faggeta altomontana rupestre	0,0
13	Faggeta montana (eutrofica-mesoneutrofila-acidofila)	0,0
14	Faggeta termofila e basso montana	0,0
15	Latifoglie di invasione miste e varie	8,8
16	Lecceta costiera termofila	0,0
17	Lecceta mesoxerofila	0,0
18	Lecceta rupicola	0,0
19	Mugheta appenninica	0,0
20	Orno-ostrieto pioniero	0,0
21	Ostrieto mesofilo	0,0
22	Ostrieto mesoxerofilo	0,0
23	Pineta naturale di pino nero di Villetta Barrea	0,0
24	Pioppeto di pioppo tremulo	0,0
25	Pioppo-saliceto ripariale	157,7
26	Querceto a roverella pioniero	13,3
27	Querceto a roverella tipico	18,6
28	Querceto di roverella mesoxerofilo	42,2
29	Rimboschimento di conifere mediterranee	0,0
30	Rimboschimento di conifere nella fascia altocollinare e submontana	0,0
31	Rimboschimento di conifere nella fascia montana	0,0
32	Robinetto-aillanteto	0,0
33	Variante Abete bianco	0,0

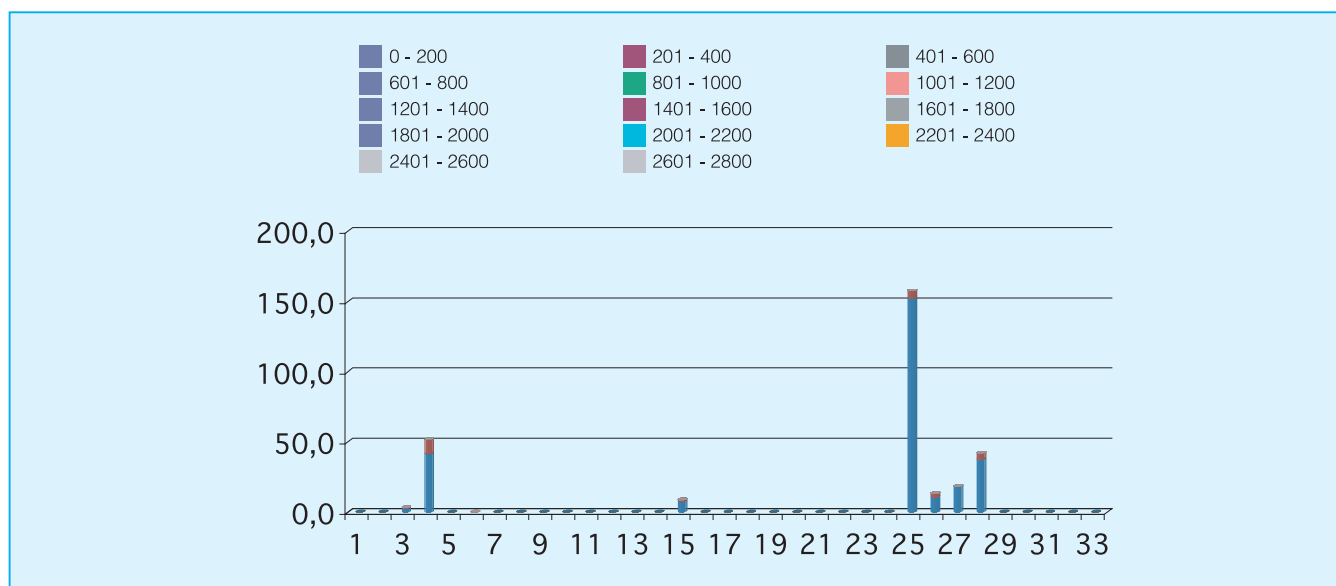
Cod.	Tipologia forestale distribuita per esposizione	NP	N	NE	E	SE	S	SO	O	NO
1	Arbusteto a prevalenza di ginepri mesoxerofili	0,0	0,0	0,0	0,0	0,0	0,0	0,0	0,0	0,0
2	Arbusteto a prevalenza di ginepri nella fascia montana e submontana	0,0	0,0	0,0	0,0	0,0	0,0	0,0	0,0	0,0
3	Arbusteto a prevalenza di ginestre	0,0	0,0	0,0	0,3	0,8	1,1	0,5	0,6	0,0
4	Arbusteto a prevalenza di rose, rovi e prugnolo	0,0	2,2	1,9	6,0	12,8	10,8	9,6	5,9	2,7
5	Arbusteto a prevalenza di specie della macchia	0,0	0,0	0,0	0,0	0,0	0,0	0,0	0,0	0,0
6	Boscaglia pioniera calanchiva	0,0	0,0	0,0	0,0	0,0	0,0	0,0	0,0	0,0
7	Boschi di forra	0,0	0,0	0,0	0,0	0,0	0,0	0,0	0,0	0,0
8	Castagneto (neutrofilo-acidofilo)	0,0	0,0	0,0	0,0	0,0	0,0	0,0	0,0	0,0
9	Castagneto da frutto	0,0	0,0	0,0	0,0	0,0	0,0	0,0	0,0	0,0
10	Cerreta mesofila	0,0	0,0	0,0	0,0	0,0	0,0	0,0	0,0	0,0
11	Cerreta mesoxerofila	0,0	0,0	0,0	0,0	0,0	0,0	0,0	0,0	0,0
12	Faggeta altomontana rupestre	0,0	0,0	0,0	0,0	0,0	0,0	0,0	0,0	0,0
13	Faggeta montana (eutrofica-mesoneutrofila-acidofila)	0,0	0,0	0,0	0,0	0,0	0,0	0,0	0,0	0,0
14	Faggeta termofila e basso montana	0,0	0,0	0,0	0,0	0,0	0,0	0,0	0,0	0,0
15	Latifoglie di invasione miste e varie	0,0	0,6	0,5	0,1	0,0	0,1	1,0	5,5	0,9
16	Lecceta costiera termofila	0,0	0,0	0,0	0,0	0,0	0,0	0,0	0,0	0,0
17	Lecceta mesoxerofila	0,0	0,0	0,0	0,0	0,0	0,0	0,0	0,0	0,0
18	Lecceta rupicola	0,0	0,0	0,0	0,0	0,0	0,0	0,0	0,0	0,0
19	Mugheta appenninica	0,0	0,0	0,0	0,0	0,0	0,0	0,0	0,0	0,0
20	Orno-ostrieto pioniero	0,0	0,0	0,0	0,0	0,0	0,0	0,0	0,0	0,0
21	Ostrieto mesofilo	0,0	0,0	0,0	0,0	0,0	0,0	0,0	0,0	0,0
22	Ostrieto mesoxerofilo	0,0	0,0	0,0	0,0	0,0	0,0	0,0	0,0	0,0
23	Pineta naturale di pino nero di Villetta Barrea	0,0	0,0	0,0	0,0	0,0	0,0	0,0	0,0	0,0
24	Pioppeto di pioppo tremulo	0,0	0,0	0,0	0,0	0,0	0,0	0,0	0,0	0,0
25	Pioppo-saliceto ripariale	0,4	17,4	24,3	14,7	11,5	19,4	24,3	25,4	20,3
26	Querceto a roverella pioniero	0,0	3,1	4,5	2,9	1,3	0,9	0,0	0,0	0,5
27	Querceto a roverella tipico	0,0	0,0	0,9	2,1	2,5	6,7	5,3	1,0	0,1
28	Querceto di roverella mesoxerofilo	0,0	5,2	19,3	8,5	0,5	0,4	1,8	3,8	2,8
29	Rimboschimento di conifere mediterranee	0,0	0,0	0,0	0,0	0,0	0,0	0,0	0,0	0,0
30	Rimboschimento di conifere nella fascia altocollinare e submontana	0,0	0,0	0,0	0,0	0,0	0,0	0,0	0,0	0,0
31	Rimboschimento di conifere nella fascia montana	0,0	0,0	0,0	0,0	0,0	0,0	0,0	0,0	0,0
32	Robinieta-aillanteto	0,0	0,0	0,0	0,0	0,0	0,0	0,0	0,0	0,0
33	Variante Abete bianco	0,0	0,0	0,0	0,0	0,0	0,0	0,0	0,0	0,0



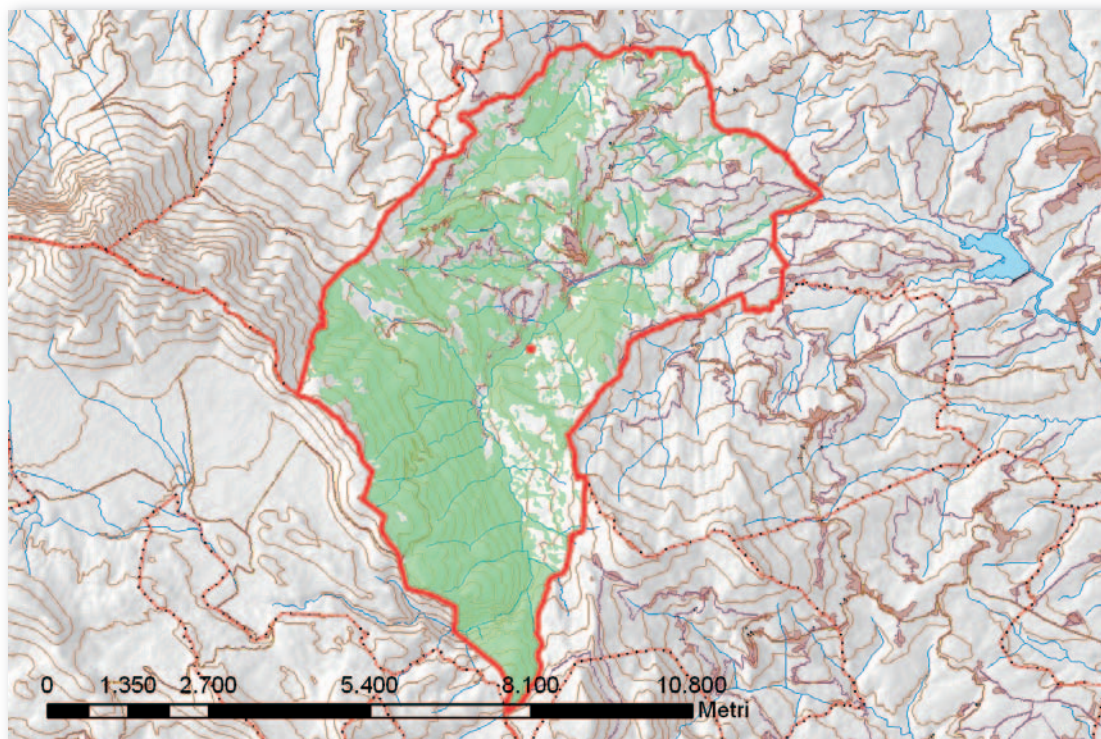
Cod.	Tipologia forestale distribuita per pendenza (gradi)	0-5	5-10	10-15	15-20	20-25	25-30	30-35	35-40	40-45	45-90
1	Arbusteto a prevalenza di ginepri mesoxerofili	0,0	0,0	0,0	0,0	0,0	0,0	0,0	0,0	0,0	0,0
2	Arbusteto a prevalenza di ginepri nella fascia montana e submontana	0,0	0,0	0,0	0,0	0,0	0,0	0,0	0,0	0,0	0,0
3	Arbusteto a prevalenza di ginestre	0,0	0,0	0,1	0,5	1,0	0,9	0,6	0,3	0,0	0,0
4	Arbusteto a prevalenza di rose, rovi e prugnolo	0,1	0,3	0,9	3,5	9,4	14,6	13,2	7,5	2,2	0,2
5	Arbusteto a prevalenza di specie della macchia	0,0	0,0	0,0	0,0	0,0	0,0	0,0	0,0	0,0	0,0
6	Boscaglia pioniera calanchiva	0,0	0,0	0,0	0,0	0,0	0,0	0,0	0,0	0,0	0,0
7	Boschi di forra	0,0	0,0	0,0	0,0	0,0	0,0	0,0	0,0	0,0	0,0
8	Castagneto (neutrofilo-acidofilo)	0,0	0,0	0,0	0,0	0,0	0,0	0,0	0,0	0,0	0,0
9	Castagneto da frutto	0,0	0,0	0,0	0,0	0,0	0,0	0,0	0,0	0,0	0,0
10	Cerreta mesofila	0,0	0,0	0,0	0,0	0,0	0,0	0,0	0,0	0,0	0,0
11	Cerreta mesoxerofila	0,0	0,0	0,0	0,0	0,0	0,0	0,0	0,0	0,0	0,0
12	Faggeta altomontana rupestre	0,0	0,0	0,0	0,0	0,0	0,0	0,0	0,0	0,0	0,0
13	Faggeta montana (eutrofica-mesoneutrofila-acidofila)	0,0	0,0	0,0	0,0	0,0	0,0	0,0	0,0	0,0	0,0
14	Faggeta termofila e basso montana	0,0	0,0	0,0	0,0	0,0	0,0	0,0	0,0	0,0	0,0
15	Latifoglie di invasione miste e varie	0,1	0,1	0,4	2,0	3,2	2,1	0,9	0,1	0,0	0,0
16	Lecceta costiera termofila	0,0	0,0	0,0	0,0	0,0	0,0	0,0	0,0	0,0	0,0
17	Lecceta mesoxerofila	0,0	0,0	0,0	0,0	0,0	0,0	0,0	0,0	0,0	0,0
18	Lecceta rupicola	0,0	0,0	0,0	0,0	0,0	0,0	0,0	0,0	0,0	0,0
19	Mugheta appenninica	0,0	0,0	0,0	0,0	0,0	0,0	0,0	0,0	0,0	0,0
20	Orno-ostrieto pioniero	0,0	0,0	0,0	0,0	0,0	0,0	0,0	0,0	0,0	0,0
21	Ostrieto mesofilo	0,0	0,0	0,0	0,0	0,0	0,0	0,0	0,0	0,0	0,0
22	Ostrieto mesoxerofilo	0,0	0,0	0,0	0,0	0,0	0,0	0,0	0,0	0,0	0,0
23	Pineta naturale di pino nero di Villetta Barrea	0,0	0,0	0,0	0,0	0,0	0,0	0,0	0,0	0,0	0,0
24	Pioppeto di pioppo tremulo	0,0	0,0	0,0	0,0	0,0	0,0	0,0	0,0	0,0	0,0
25	Pioppo-saliceto ripariale	35,3	13,6	13,1	20,8	26,6	24,4	16,0	6,2	1,3	0,4
26	Querceto a roverella pioniero	0,0	0,0	0,5	2,7	4,3	3,4	1,8	0,4	0,2	0,0
27	Querceto a roverella tipico	2,0	1,6	1,9	2,5	3,6	3,5	1,8	1,0	0,4	0,2
28	Querceto di roverella mesoxerofilo	0,9	0,7	2,0	7,7	12,8	10,2	5,1	2,0	0,5	0,2
29	Rimboschimento di conifere mediterranee	0,0	0,0	0,0	0,0	0,0	0,0	0,0	0,0	0,0	0,0
30	Rimboschimento di conifere nella fascia altocollinare e submontana	0,0	0,0	0,0	0,0	0,0	0,0	0,0	0,0	0,0	0,0
31	Rimboschimento di conifere nella fascia montana	0,0	0,0	0,0	0,0	0,0	0,0	0,0	0,0	0,0	0,0
32	Robinieta-aillanteto	0,0	0,0	0,0	0,0	0,0	0,0	0,0	0,0	0,0	0,0
33	Variante Abete bianco	0,0	0,0	0,0	0,0	0,0	0,0	0,0	0,0	0,0	0,0



Cod.	Tipologia forestale distribuita per fasce altimetriche	0 200	201 400	401 600	601 800	801 1000	1001 1200	1201 1400	1401 1600	1601 1800	1801 2000	2001 2200	2201 2400	2401 2600	2601 2800
1	Arbusteto a prevalenza di ginepri mesoxerofili	0,0	0,0	0,0	0,0	0,0	0,0	0,0	0,0	0,0	0,0	0,0	0,0	0,0	0,0
2	Arbusteto a prevalenza di ginepri nella fascia montana e submontana	0,0	0,0	0,0	0,0	0,0	0,0	0,0	0,0	0,0	0,0	0,0	0,0	0,0	0,0
3	Arbusteto a prevalenza di ginestre	2,6	0,8	0,0	0,0	0,0	0,0	0,0	0,0	0,0	0,0	0,0	0,0	0,0	0,0
4	Arbusteto a prevalenza di rose, rovi e prugnolo	41,6	10,3	0,0	0,0	0,0	0,0	0,0	0,0	0,0	0,0	0,0	0,0	0,0	0,0
5	Arbusteto a prevalenza di specie della macchia	0,0	0,0	0,0	0,0	0,0	0,0	0,0	0,0	0,0	0,0	0,0	0,0	0,0	0,0
6	Boscaglia pioniera calanchiva	0,0	0,0	0,0	0,0	0,0	0,0	0,0	0,0	0,0	0,0	0,0	0,0	0,0	0,0
7	Boschi di forra	0,0	0,0	0,0	0,0	0,0	0,0	0,0	0,0	0,0	0,0	0,0	0,0	0,0	0,0
8	Castagneto (neutrofilo-acidofilo)	0,0	0,0	0,0	0,0	0,0	0,0	0,0	0,0	0,0	0,0	0,0	0,0	0,0	0,0
9	Castagneto da frutto	0,0	0,0	0,0	0,0	0,0	0,0	0,0	0,0	0,0	0,0	0,0	0,0	0,0	0,0
10	Cerreta mesofila	0,0	0,0	0,0	0,0	0,0	0,0	0,0	0,0	0,0	0,0	0,0	0,0	0,0	0,0
11	Cerreta mesoxerofila	0,0	0,0	0,0	0,0	0,0	0,0	0,0	0,0	0,0	0,0	0,0	0,0	0,0	0,0
12	Faggeta altomontana rupestre	0,0	0,0	0,0	0,0	0,0	0,0	0,0	0,0	0,0	0,0	0,0	0,0	0,0	0,0
13	Faggeta montana (eutrofica-mesoneutrofila-acidofila)	0,0	0,0	0,0	0,0	0,0	0,0	0,0	0,0	0,0	0,0	0,0	0,0	0,0	0,0
14	Faggeta termofila e basso montana	0,0	0,0	0,0	0,0	0,0	0,0	0,0	0,0	0,0	0,0	0,0	0,0	0,0	0,0
15	Latifoglie di invasione miste e varie	7,5	1,3	0,0	0,0	0,0	0,0	0,0	0,0	0,0	0,0	0,0	0,0	0,0	0,0
16	Lecceta costiera termofila	0,0	0,0	0,0	0,0	0,0	0,0	0,0	0,0	0,0	0,0	0,0	0,0	0,0	0,0
17	Lecceta mesoxerofila	0,0	0,0	0,0	0,0	0,0	0,0	0,0	0,0	0,0	0,0	0,0	0,0	0,0	0,0
18	Lecceta rupicola	0,0	0,0	0,0	0,0	0,0	0,0	0,0	0,0	0,0	0,0	0,0	0,0	0,0	0,0
19	Mugheta appenninica	0,0	0,0	0,0	0,0	0,0	0,0	0,0	0,0	0,0	0,0	0,0	0,0	0,0	0,0
20	Orno-ostrieto pioniero	0,0	0,0	0,0	0,0	0,0	0,0	0,0	0,0	0,0	0,0	0,0	0,0	0,0	0,0
21	Ostrieto mesofilo	0,0	0,0	0,0	0,0	0,0	0,0	0,0	0,0	0,0	0,0	0,0	0,0	0,0	0,0
22	Ostrieto mesoxerofilo	0,0	0,0	0,0	0,0	0,0	0,0	0,0	0,0	0,0	0,0	0,0	0,0	0,0	0,0
23	Pineta naturale di pino nero di Villetta Barrea	0,0	0,0	0,0	0,0	0,0	0,0	0,0	0,0	0,0	0,0	0,0	0,0	0,0	0,0
24	Pioppeto di pioppo tremulo	0,0	0,0	0,0	0,0	0,0	0,0	0,0	0,0	0,0	0,0	0,0	0,0	0,0	0,0
25	Pioppo-saliceto ripariale	152,5	5,2	0,0	0,0	0,0	0,0	0,0	0,0	0,0	0,0	0,0	0,0	0,0	0,0
26	Querceto a roverella pioniero	11,0	2,3	0,0	0,0	0,0	0,0	0,0	0,0	0,0	0,0	0,0	0,0	0,0	0,0
27	Querceto a roverella tipico	18,5	0,0	0,0	0,0	0,0	0,0	0,0	0,0	0,0	0,0	0,0	0,0	0,0	0,0
28	Querceto di roverella mesoxerofilo	37,7	4,5	0,0	0,0	0,0	0,0	0,0	0,0	0,0	0,0	0,0	0,0	0,0	0,0
29	Rimboschimento di conifere mediterranee	0,0	0,0	0,0	0,0	0,0	0,0	0,0	0,0	0,0	0,0	0,0	0,0	0,0	0,0
30	Rimboschimento di conifere nella fascia altocollinare e submontana	0,0	0,0	0,0	0,0	0,0	0,0	0,0	0,0	0,0	0,0	0,0	0,0	0,0	0,0
31	Rimboschimento di conifere nella fascia montana	0,0	0,0	0,0	0,0	0,0	0,0	0,0	0,0	0,0	0,0	0,0	0,0	0,0	0,0
32	Robinieta-aillanteto	0,0	0,0	0,0	0,0	0,0	0,0	0,0	0,0	0,0	0,0	0,0	0,0	0,0	0,0
33	Variante Abete bianco	0,0	0,0	0,0	0,0	0,0	0,0	0,0	0,0	0,0	0,0	0,0	0,0	0,0	0,0

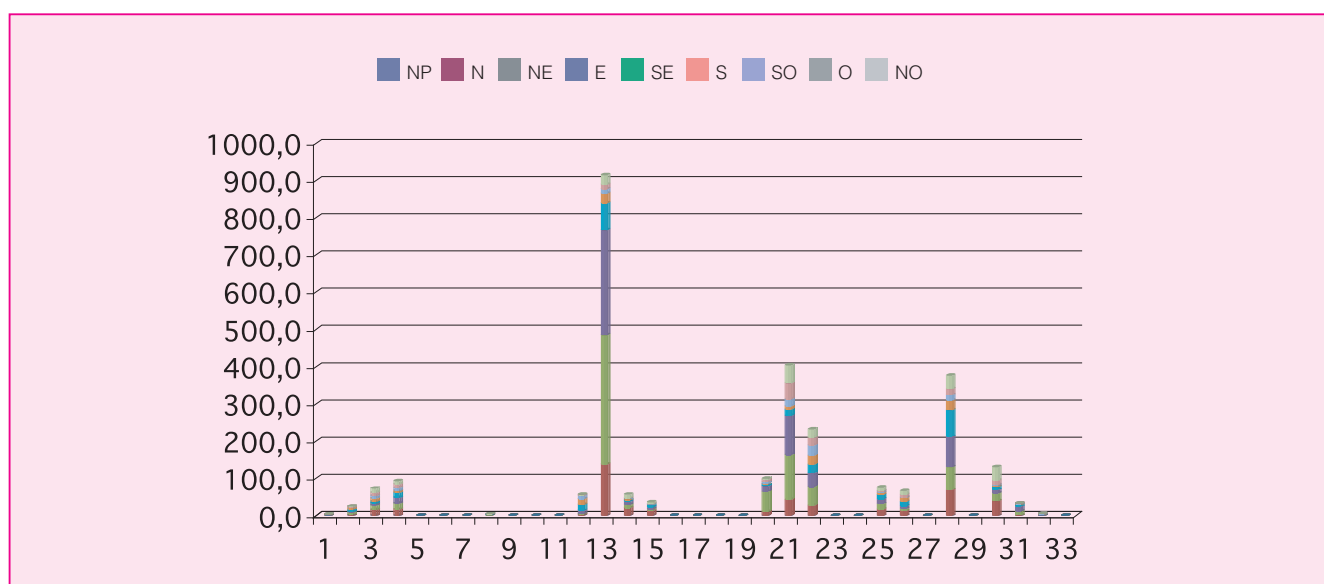




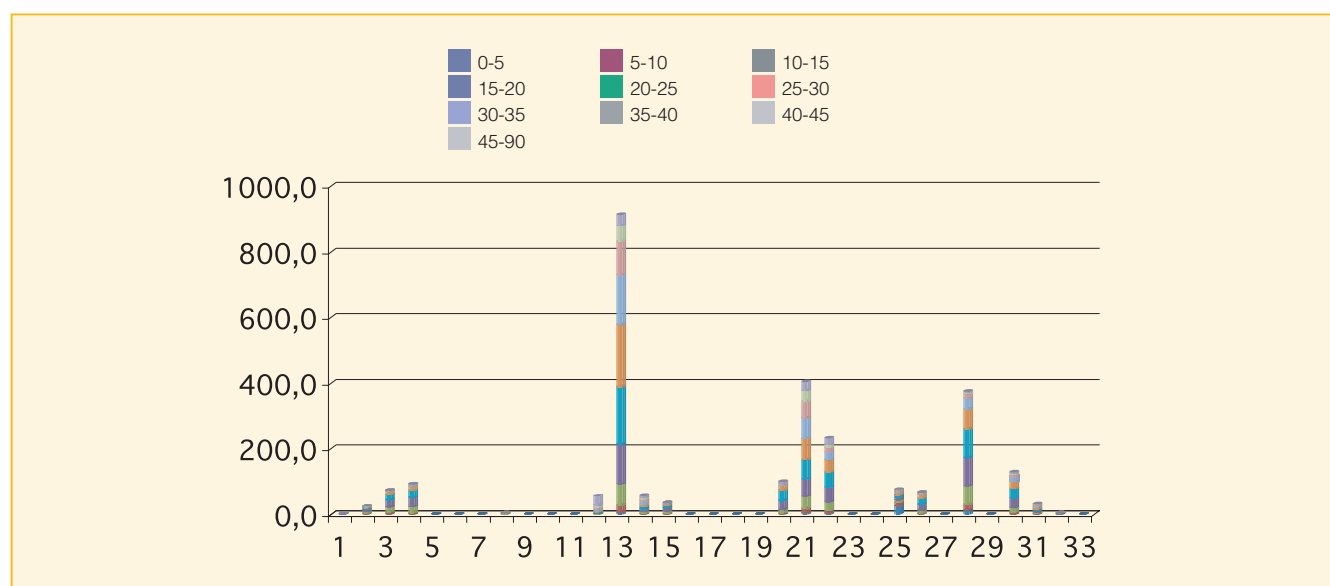


Cod.	Tipologia forestale	Superficie (Ha)
1	Arbusteto a prevalenza di ginepri mesoxerofili	3,0
2	Arbusteto a prevalenza di ginepri nella fascia montana e submontana	24,8
3	Arbusteto a prevalenza di ginestre	72,9
4	Arbusteto a prevalenza di rose, rovi e prugnolo	92,7
5	Arbusteto a prevalenza di specie della macchia	0,0
6	Boscaglia pioniera calanchiva	0,0
7	Boschi di forra	0,0
8	Castagneto (neutrofilo-acidofilo)	3,9
9	Castagneto da frutto	0,0
10	Cerreta mesofila	0,0
11	Cerreta mesoxerofila	0,0
12	Faggeta altomontana rupestre	56,2
13	Faggeta montana (eutrofica-mesoneutrofila-acidofila)	914,2
14	Faggeta termofila e basso montana	56,6
15	Latifoglie di invasione miste e varie	36,3
16	Lecceta costiera termofila	0,0
17	Lecceta mesoxerofila	0,0
18	Lecceta rupicola	0,0
19	Mugheta appenninica	0,0
20	Orno-ostrieto pioniero	99,6
21	Ostrieto mesofilo	403,9
22	Ostrieto mesoxerofilo	232,2
23	Pineta naturale di pino nero di Villetta Barrea	0,0
24	Pioppeto di pioppo tremulo	0,0
25	Pioppo-saliceto ripariale	75,6
26	Querceto a roverella pioniero	66,5
27	Querceto a roverella tipico	0,0
28	Querceto di roverella mesoxerofilo	375,8
29	Rimboschimento di conifere mediterranee	0,0
30	Rimboschimento di conifere nella fascia altocollinare e submontana	130,0
31	Rimboschimento di conifere nella fascia montana	32,3
32	Robinieta-ailanteto	4,5
33	Variante Abete bianco	0,0

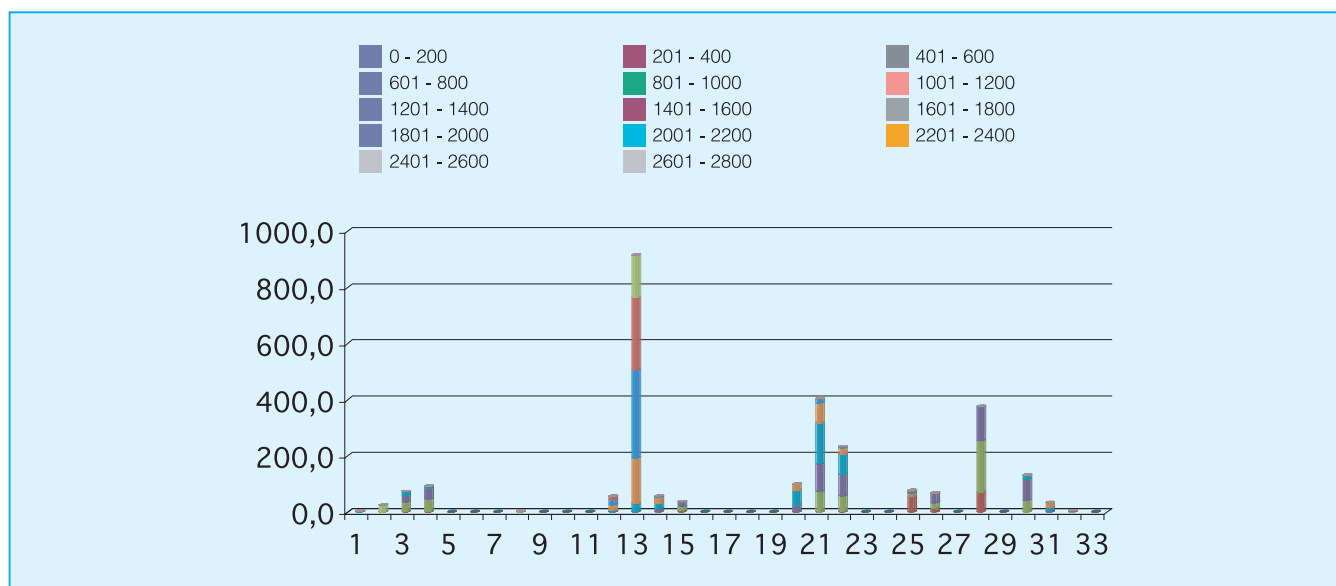
Cod.	Tipologia forestale distribuita per esposizione	NP	N	NE	E	SE	S	SO	O	NO
1	Arbusteto a prevalenza di ginepri mesoxerofili	0,0	0,0	0,2	0,6	1,0	0,5	0,6	0,0	0,0
2	Arbusteto a prevalenza di ginepri nella fascia montana e submontana	0,0	2,2	5,4	2,9	5,6	5,6	0,7	2,0	0,4
3	Arbusteto a prevalenza di ginestre	0,0	15,6	11,1	5,7	5,1	8,0	7,6	8,2	11,7
4	Arbusteto a prevalenza di rose, rovi e prugnolo	0,3	15,9	15,7	15,5	13,7	5,7	7,4	9,7	8,6
5	Arbusteto a prevalenza di specie della macchia	0,0	0,0	0,0	0,0	0,0	0,0	0,0	0,0	0,0
6	Boscaglia pioniera calanchiva	0,0	0,0	0,0	0,0	0,0	0,0	0,0	0,0	0,0
7	Boschi di forra	0,0	0,0	0,0	0,0	0,0	0,0	0,0	0,0	0,0
8	Castagneto (neutrofilo-acidofilo)	0,0	0,2	0,6	1,1	0,7	0,0	0,0	0,3	0,9
9	Castagneto da frutto	0,0	0,0	0,0	0,0	0,0	0,0	0,0	0,0	0,0
10	Cerreta mesofila	0,0	0,0	0,0	0,0	0,0	0,0	0,0	0,0	0,0
11	Cerreta mesoxerofila	0,0	0,0	0,0	0,0	0,0	0,0	0,0	0,0	0,0
12	Faggeta altomontana rupestre	0,0	3,0	1,2	8,6	16,0	15,4	8,6	2,2	1,2
13	Faggeta montana (eutrofica-mesoneutrofila-acidofila)	0,0	137,2	346,9	282,2	72,7	24,9	12,2	12,7	25,3
14	Faggeta termofila e basso montana	0,0	19,8	8,8	8,1	4,0	2,7	1,6	0,3	11,2
15	Latifoglie di invasione miste e varie	0,0	12,8	4,7	5,0	5,5	1,2	1,1	0,9	5,1
16	Lecceta costiera termofila	0,0	0,0	0,0	0,0	0,0	0,0	0,0	0,0	0,0
17	Lecceta mesoxerofila	0,0	0,0	0,0	0,0	0,0	0,0	0,0	0,0	0,0
18	Lecceta rupicola	0,0	0,0	0,0	0,0	0,0	0,0	0,0	0,0	0,0
19	Mugheta appenninica	0,0	0,0	0,0	0,0	0,0	0,0	0,0	0,0	0,0
20	Orno-ostrieto pioniero	0,0	9,5	54,5	15,4	3,9	2,4	4,3	5,8	3,9
21	Ostrieto mesofilo	0,0	42,3	120,4	105,6	16,2	8,8	19,4	43,4	47,8
22	Ostrieto mesoxerofilo	0,0	27,3	49,2	37,6	23,4	24,2	26,7	20,9	22,9
23	Pineta naturale di pino nero di Villetta Barrea	0,0	0,0	0,0	0,0	0,0	0,0	0,0	0,0	0,0
24	Pioppeto di pioppo tremulo	0,0	0,0	0,0	0,0	0,0	0,0	0,0	0,0	0,0
25	Pioppo-saliceto ripariale	0,0	17,1	14,4	13,0	11,4	5,7	3,0	2,0	9,0
26	Querceto a roverella pioniero	0,0	12,7	6,1	6,6	12,0	10,7	1,5	7,4	9,5
27	Querceto a roverella tipico	0,0	0,0	0,0	0,0	0,0	0,0	0,0	0,0	0,0
28	Querceto di roverella mesoxerofilo	0,0	69,2	61,4	81,2	72,1	25,4	14,3	16,2	35,8
29	Rimboschimento di conifere mediterranee	0,0	0,0	0,0	0,0	0,0	0,0	0,0	0,0	0,0
30	Rimboschimento di conifere nella fascia altocollinare e submontana	0,0	38,9	21,5	8,8	8,4	1,9	2,5	12,8	35,2
31	Rimboschimento di conifere nella fascia montana	0,0	0,4	11,2	13,0	3,6	2,9	0,8	0,1	0,1
32	Robinieta-aillanteto	0,0	0,0	0,0	0,4	0,8	1,9	1,3	0,1	0,0
33	Variante Abete bianco	0,0	0,0	0,0	0,0	0,0	0,0	0,0	0,0	0,0

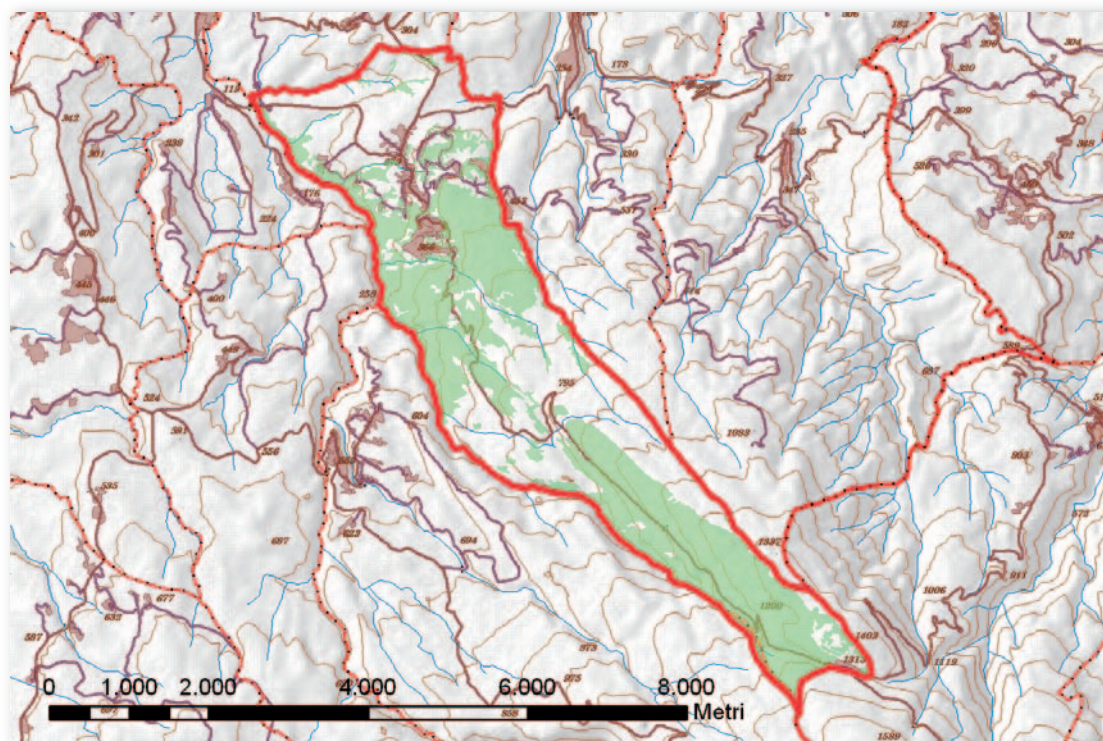


Cod.	Tipologia forestale distribuita per pendenza (gradi)	0-5	5-10	10-15	15-20	20-25	25-30	30-35	35-40	40-45	45-90
1	Arbusteto a prevalenza di ginepri mesoxerofili	0,1	0,1	0,7	0,6	0,7	0,4	0,3	0,1	0,1	0,1
2	Arbusteto a prevalenza di ginepri nella fascia montana e submontana	0,6	2,7	4,5	5,2	4,5	4,3	2,2	0,6	0,1	0,0
3	Arbusteto a prevalenza di ginestre	0,8	5,3	16,3	21,0	16,6	8,3	2,8	1,3	0,4	0,1
4	Arbusteto a prevalenza di rose, rovi e prugnolo	1,0	3,9	18,1	27,9	21,1	12,4	5,6	2,1	0,4	0,2
5	Arbusteto a prevalenza di specie della macchia	0,0	0,0	0,0	0,0	0,0	0,0	0,0	0,0	0,0	0,0
6	Boscaglia pioniera calanchiva	0,0	0,0	0,0	0,0	0,0	0,0	0,0	0,0	0,0	0,0
7	Boschi di forra	0,0	0,0	0,0	0,0	0,0	0,0	0,0	0,0	0,0	0,0
8	Castagneto (neutrofilo-acidofilo)	0,1	0,5	0,8	0,9	0,9	0,4	0,2	0,0	0,0	0,0
9	Castagneto da frutto	0,0	0,0	0,0	0,0	0,0	0,0	0,0	0,0	0,0	0,0
10	Cerreta mesofila	0,0	0,0	0,0	0,0	0,0	0,0	0,0	0,0	0,0	0,0
11	Cerreta mesoxerofila	0,0	0,0	0,0	0,0	0,0	0,0	0,0	0,0	0,0	0,0
12	Faggeta altomontana rupestre	0,1	0,3	1,1	1,5	2,3	3,8	5,7	6,7	7,0	27,7
13	Faggeta montana (eutrofica-mesoneutrofila-acidofila)	3,8	24,0	63,7	121,6	175,1	190,5	150,8	102,0	47,9	35,0
14	Faggeta termofila e basso montana	0,6	2,5	5,4	8,3	7,3	7,0	8,1	6,7	5,9	4,9
15	Latifoglie di invasione miste e varie	0,4	2,1	7,5	9,4	9,0	5,6	1,9	0,3	0,1	0,0
16	Lecceta costiera termofila	0,0	0,0	0,0	0,0	0,0	0,0	0,0	0,0	0,0	0,0
17	Lecceta mesoxerofila	0,0	0,0	0,0	0,0	0,0	0,0	0,0	0,0	0,0	0,0
18	Lecceta rupicola	0,0	0,0	0,0	0,0	0,0	0,0	0,0	0,0	0,0	0,0
19	Mugheta appenninica	0,0	0,0	0,0	0,0	0,0	0,0	0,0	0,0	0,0	0,0
20	Orno-ostrieto pioniero	0,6	2,8	10,4	28,5	30,1	15,2	6,2	2,2	1,3	2,4
21	Ostrieto mesofilo	4,2	13,9	36,3	52,5	59,4	65,5	61,1	51,0	33,8	26,4
22	Ostrieto mesoxerofilo	2,4	8,3	26,7	44,3	47,5	36,7	23,1	14,1	9,6	19,5
23	Pineta naturale di pino nero di Villetta Barrea	0,0	0,0	0,0	0,0	0,0	0,0	0,0	0,0	0,0	0,0
24	Pioppeto di pioppo tremulo	0,0	0,0	0,0	0,0	0,0	0,0	0,0	0,0	0,0	0,0
25	Pioppo-saliceto ripariale	26,0	9,2	8,1	8,6	7,5	7,4	4,4	2,6	0,9	0,7
26	Querceto a roverella pioniero	1,1	1,8	9,3	18,5	17,7	12,2	4,7	1,0	0,3	0,1
27	Querceto a roverella tipico	0,0	0,0	0,0	0,0	0,0	0,0	0,0	0,0	0,0	0,0
28	Querceto di roverella mesoxerofilo	12,8	17,5	55,4	87,0	87,0	60,9	32,3	15,1	5,0	2,7
29	Rimboschimento di conifere mediterranee	0,0	0,0	0,0	0,0	0,0	0,0	0,0	0,0	0,0	0,0
30	Rimboschimento di conifere nella fascia altocollinare e submontana	1,3	4,4	14,0	28,8	29,4	21,0	13,7	8,0	4,3	5,1
31	Rimboschimento di conifere nella fascia montana	0,4	1,7	4,1	4,8	5,4	5,9	4,3	3,7	1,2	0,6
32	Robiniето-aillanteto	0,0	0,1	0,9	1,3	1,1	0,7	0,2	0,2	0,1	0,0
33	Variante Abete bianco	0,0	0,0	0,0	0,0	0,0	0,0	0,0	0,0	0,0	0,0



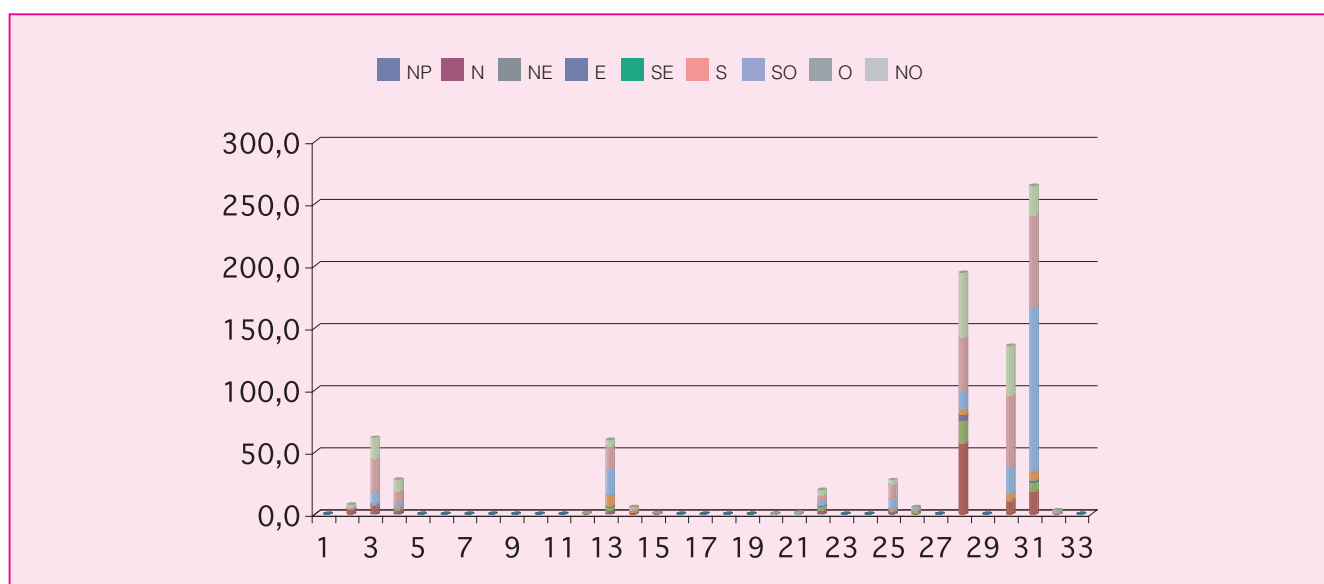
Cod.	Tipologia forestale distribuita per fasce altimetriche	0 200	201 400	401 600	601 800	801 1000	1001 1200	1201 1400	1401 1600	1601 1800	1801 2000	2001 2200	2201 2400	2401 2600	2601 2800
1	Arbusteto a prevalenza di ginepri mesoxerofili	0,0	0,0	0,0	0,0	1,9	1,1	0,0	0,0	0,0	0,0	0,0	0,0	0,0	0,0
2	Arbusteto a prevalenza di ginepri nella fascia montana e submontana	0,0	0,0	0,0	0,0	0,0	0,0	0,0	0,8	22,3	1,7	0,0	0,0	0,0	0,0
3	Arbusteto a prevalenza di ginestre	0,0	3,7	32,1	23,3	13,8	0,0	0,0	0,0	0,0	0,0	0,0	0,0	0,0	0,0
4	Arbusteto a prevalenza di rose, rovi e prugnolo	0,0	3,6	42,2	38,1	8,8	0,0	0,0	0,0	0,0	0,0	0,0	0,0	0,0	0,0
5	Arbusteto a prevalenza di specie della macchia	0,0	0,0	0,0	0,0	0,0	0,0	0,0	0,0	0,0	0,0	0,0	0,0	0,0	0,0
6	Boscaglia pioniera calanchiva	0,0	0,0	0,0	0,0	0,0	0,0	0,0	0,0	0,0	0,0	0,0	0,0	0,0	0,0
7	Boschi di forra	0,0	0,0	0,0	0,0	0,0	0,0	0,0	0,0	0,0	0,0	0,0	0,0	0,0	0,0
8	Castagneto (neutrofilo-acidofilo)	0,0	0,0	3,8	0,0	0,0	0,0	0,0	0,0	0,0	0,0	0,0	0,0	0,0	0,0
9	Castagneto da frutto	0,0	0,0	0,0	0,0	0,0	0,0	0,0	0,0	0,0	0,0	0,0	0,0	0,0	0,0
10	Cerreta mesofila	0,0	0,0	0,0	0,0	0,0	0,0	0,0	0,0	0,0	0,0	0,0	0,0	0,0	0,0
11	Cerreta mesoxerofila	0,0	0,0	0,0	0,0	0,0	0,0	0,0	0,0	0,0	0,0	0,0	0,0	0,0	0,0
12	Faggeta altomontana rupestre	0,0	0,0	0,0	0,0	5,7	20,9	17,1	11,6	0,9	0,0	0,0	0,0	0,0	0,0
13	Faggeta montana (eutrofica-mesoneutrofila-acidofila)	0,0	0,0	0,0	0,0	30,8	161,2	313,5	258,1	150,2	0,4	0,0	0,0	0,0	0,0
14	Faggeta termofila e basso montana	0,0	0,0	0,0	11,7	19,6	20,5	4,7	0,0	0,0	0,0	0,0	0,0	0,0	0,0
15	Latifoglie di invasione miste e varie	0,0	6,5	13,4	15,6	0,8	0,0	0,0	0,0	0,0	0,0	0,0	0,0	0,0	0,0
16	Lecceta costiera termofila	0,0	0,0	0,0	0,0	0,0	0,0	0,0	0,0	0,0	0,0	0,0	0,0	0,0	0,0
17	Lecceta mesoxerofila	0,0	0,0	0,0	0,0	0,0	0,0	0,0	0,0	0,0	0,0	0,0	0,0	0,0	0,0
18	Lecceta rupicola	0,0	0,0	0,0	0,0	0,0	0,0	0,0	0,0	0,0	0,0	0,0	0,0	0,0	0,0
19	Mugheta appenninica	0,0	0,0	0,0	0,0	0,0	0,0	0,0	0,0	0,0	0,0	0,0	0,0	0,0	0,0
20	Orno-ostrieto pioniero	0,0	0,0	0,1	24,6	53,4	21,4	0,0	0,0	0,0	0,0	0,0	0,0	0,0	0,0
21	Ostrieto mesofilo	0,0	0,6	72,2	97,9	146,4	70,4	16,4	0,0	0,0	0,0	0,0	0,0	0,0	0,0
22	Ostrieto mesoxerofilo	0,0	2,2	55,6	76,6	71,0	22,2	4,6	0,0	0,0	0,0	0,0	0,0	0,0	0,0
23	Pineta naturale di pino nero di Villetta Barrea	0,0	0,0	0,0	0,0	0,0	0,0	0,0	0,0	0,0	0,0	0,0	0,0	0,0	0,0
24	Pioppeto di pioppo tremulo	0,0	0,0	0,0	0,0	0,0	0,0	0,0	0,0	0,0	0,0	0,0	0,0	0,0	0,0
25	Pioppo-saliceto ripariale	0,0	56,5	11,2	6,4	1,5	0,0	0,0	0,0	0,0	0,0	0,0	0,0	0,0	0,0
26	Querceto a roverella pioniero	0,0	12,8	19,7	33,3	0,6	0,0	0,0	0,0	0,0	0,0	0,0	0,0	0,0	0,0
27	Querceto a roverella tipico	0,0	0,0	0,0	0,0	0,0	0,0	0,0	0,0	0,0	0,0	0,0	0,0	0,0	0,0
28	Querceto di roverella mesoxerofilo	0,0	71,2	183,0	120,3	1,3	0,0	0,0	0,0	0,0	0,0	0,0	0,0	0,0	0,0
29	Rimboschimento di conifere mediterranee	0,0	0,0	0,0	0,0	0,0	0,0	0,0	0,0	0,0	0,0	0,0	0,0	0,0	0,0
30	Rimboschimento di conifere nella fascia altocollinare e submontana	0,0	0,0	41,0	76,0	12,6	0,3	0,0	0,0	0,0	0,0	0,0	0,0	0,0	0,0
31	Rimboschimento di conifere nella fascia montana	0,0	0,0	0,0	7,7	8,3	16,3	0,0	0,0	0,0	0,0	0,0	0,0	0,0	0,0
32	Robinieta-aillanteto	0,0	0,0	2,2	2,3	0,0	0,0	0,0	0,0	0,0	0,0	0,0	0,0	0,0	0,0
33	Variante Abete bianco	0,0	0,0	0,0	0,0	0,0	0,0	0,0	0,0	0,0	0,0	0,0	0,0	0,0	0,0



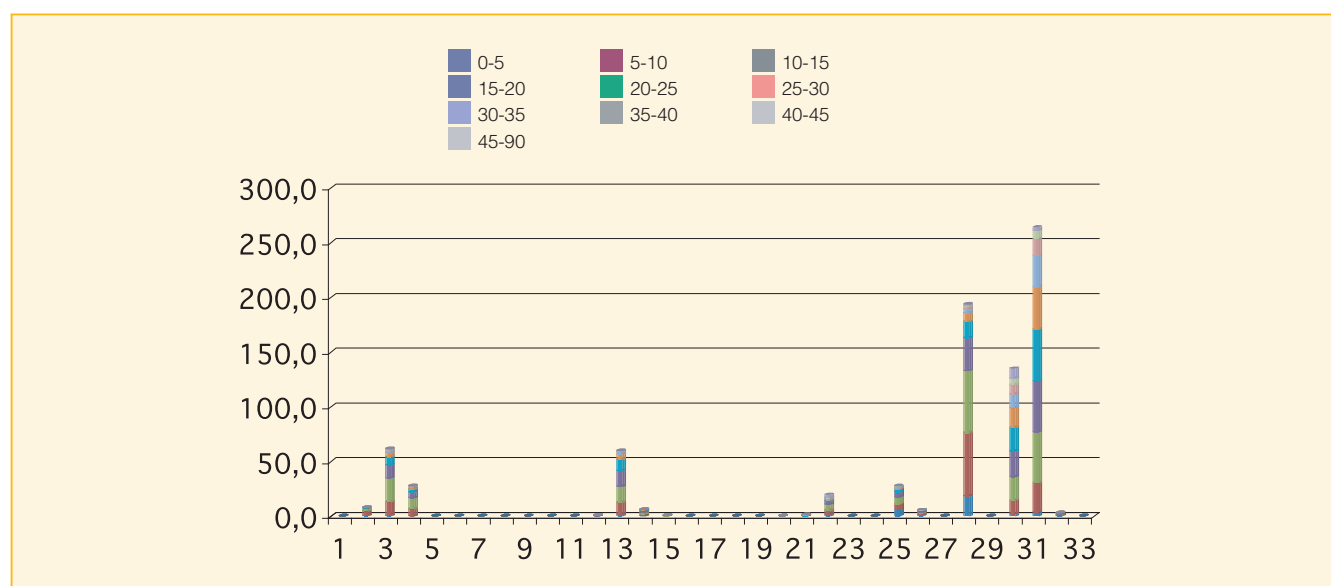


Cod.	Tipologia forestale	Superficie (Ha)
1	Arbusteto a prevalenza di ginepri mesoxerofili	0,0
2	Arbusteto a prevalenza di ginepri nella fascia montana e submontana	7,7
3	Arbusteto a prevalenza di ginestre	61,6
4	Arbusteto a prevalenza di rose, rovi e prugnolo	27,8
5	Arbusteto a prevalenza di specie della macchia	0,0
6	Boscaglia pioniera calanchiva	0,0
7	Boschi di forra	0,0
8	Castagneto (neutrofilo-acidofilo)	0,0
9	Castagneto da frutto	0,0
10	Cerreta mesofila	0,0
11	Cerreta mesoxerofila	0,0
12	Faggeta altomontana rupestre	0,7
13	Faggeta montana (eutrofica-mesoneutrofila-acidofila)	59,8
14	Faggeta termofila e basso montana	5,9
15	Latifoglie di invasione miste e varie	0,7
16	Lecceta costiera termofila	0,0
17	Lecceta mesoxerofila	0,0
18	Lecceta rupicola	0,0
19	Mugheta appenninica	0,0
20	Orno-ostrieto pioniero	0,4
21	Ostrieto mesofilo	1,4
22	Ostrieto mesoxerofilo	19,8
23	Pineta naturale di pino nero di Villetta Barrea	0,0
24	Pioppeto di pioppo tremulo	0,0
25	Pioppo-saliceto ripariale	27,7
26	Querceto a roverella pioniero	5,7
27	Querceto a roverella tipico	0,0
28	Querceto di roverella mesoxerofilo	194,4
29	Rimboschimento di conifere mediterranee	0,0
30	Rimboschimento di conifere nella fascia altocollinare e submontana	135,7
31	Rimboschimento di conifere nella fascia montana	264,4
32	Robinieta-aillanteto	3,3
33	Variante Abete bianco	0,0

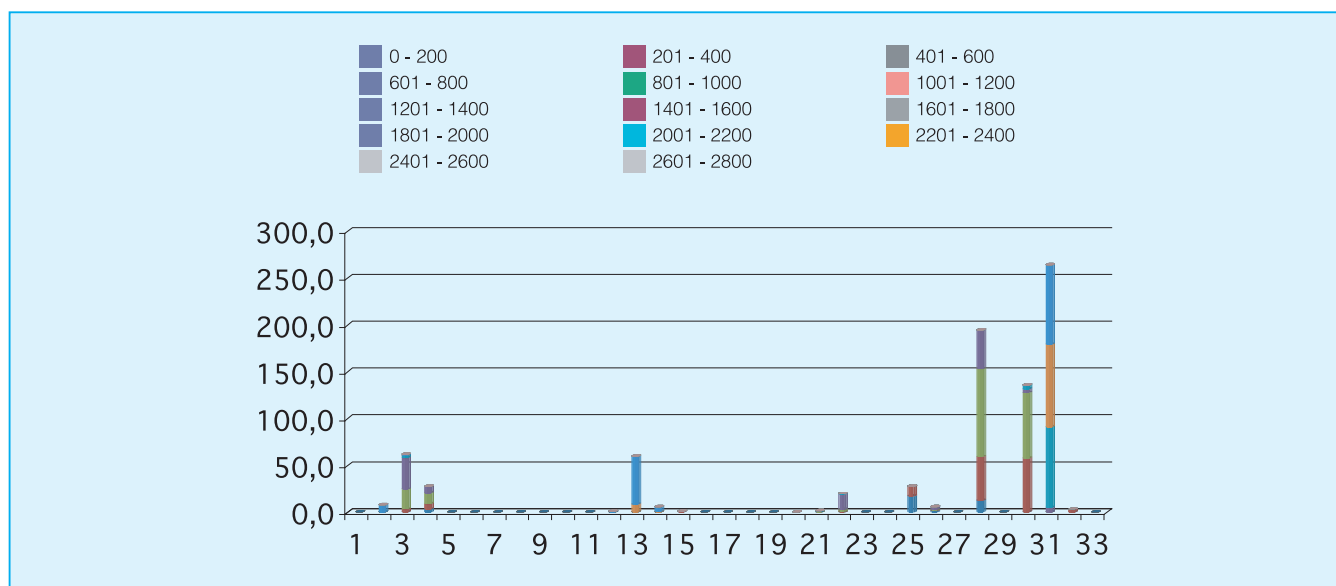
Cod.	Tipologia forestale distribuita per esposizione	NP	N	NE	E	SE	S	SO	O	NO
1	Arbusteto a prevalenza di ginepri mesoxerofili	0,0	0,0	0,0	0,0	0,0	0,0	0,0	0,0	0,0
2	Arbusteto a prevalenza di ginepri nella fascia montana e submontana	0,0	3,7	0,2	0,0	0,0	0,2	0,4	0,7	2,5
3	Arbusteto a prevalenza di ginestre	0,0	7,3	0,4	0,1	0,0	0,2	9,8	26,2	17,7
4	Arbusteto a prevalenza di rose, rovi e prugnolo	0,0	3,1	0,5	0,1	0,2	1,4	3,7	9,4	9,3
5	Arbusteto a prevalenza di specie della macchia	0,0	0,0	0,0	0,0	0,0	0,0	0,0	0,0	0,0
6	Boscaglia pioniera calanchiva	0,0	0,0	0,0	0,0	0,0	0,0	0,0	0,0	0,0
7	Boschi di forra	0,0	0,0	0,0	0,0	0,0	0,0	0,0	0,0	0,0
8	Castagneto (neutrofilo-acidofilo)	0,0	0,0	0,0	0,0	0,0	0,0	0,0	0,0	0,0
9	Castagneto da frutto	0,0	0,0	0,0	0,0	0,0	0,0	0,0	0,0	0,0
10	Cerreta mesofila	0,0	0,0	0,0	0,0	0,0	0,0	0,0	0,0	0,0
11	Cerreta mesoxerofila	0,0	0,0	0,0	0,0	0,0	0,0	0,0	0,0	0,0
12	Faggeta altomontana rupestre	0,0	0,7	0,0	0,0	0,0	0,0	0,0	0,0	0,0
13	Faggeta montana (eutrofica-mesoneutrofila-acidofila)	0,0	3,3	2,2	0,2	0,6	9,4	20,6	18,6	4,8
14	Faggeta termofila e basso montana	0,0	1,2	0,1	0,0	0,0	1,4	0,2	1,7	1,2
15	Latifoglie di invasione miste e varie	0,0	0,4	0,3	0,0	0,0	0,0	0,0	0,0	0,0
16	Lecceta costiera termofila	0,0	0,0	0,0	0,0	0,0	0,0	0,0	0,0	0,0
17	Lecceta mesoxerofila	0,0	0,0	0,0	0,0	0,0	0,0	0,0	0,0	0,0
18	Lecceta rupicola	0,0	0,0	0,0	0,0	0,0	0,0	0,0	0,0	0,0
19	Mugheta appenninica	0,0	0,0	0,0	0,0	0,0	0,0	0,0	0,0	0,0
20	Orno-ostrieto pioniero	0,0	0,0	0,0	0,0	0,0	0,0	0,3	0,0	0,0
21	Ostrieto mesofilo	0,0	0,1	0,2	0,1	0,0	0,0	0,3	0,6	0,1
22	Ostrieto mesoxerofilo	0,2	3,1	3,2	0,2	0,1	0,4	3,4	4,2	5,0
23	Pineta naturale di pino nero di Villetta Barrea	0,0	0,0	0,0	0,0	0,0	0,0	0,0	0,0	0,0
24	Pioppeto di pioppo tremulo	0,0	0,0	0,0	0,0	0,0	0,0	0,0	0,0	0,0
25	Pioppo-saliceto ripariale	0,0	1,3	0,6	0,3	0,1	1,5	7,9	12,2	3,8
26	Querceto a roverella pioniero	0,0	0,8	1,2	0,0	0,1	0,9	1,5	0,6	0,6
27	Querceto a roverella tipico	0,0	0,0	0,0	0,0	0,0	0,0	0,0	0,0	0,0
28	Querceto di roverella mesoxerofilo	0,2	57,0	17,9	4,3	0,7	4,5	14,7	43,7	51,4
29	Rimboschimento di conifere mediterranee	0,0	0,0	0,0	0,0	0,0	0,0	0,0	0,0	0,0
30	Rimboschimento di conifere nella fascia altocollinare e submontana	0,0	10,6	0,5	0,3	0,1	5,6	21,2	57,0	40,4
31	Rimboschimento di conifere nella fascia montana	0,0	18,3	7,3	0,3	0,7	7,2	132,6	74,3	23,5
32	Robinietao-aillanteto	0,0	0,4	0,1	0,1	0,0	0,2	0,8	1,0	0,7
33	Variante Abete bianco	0,0	0,0	0,0	0,0	0,0	0,0	0,0	0,0	0,0



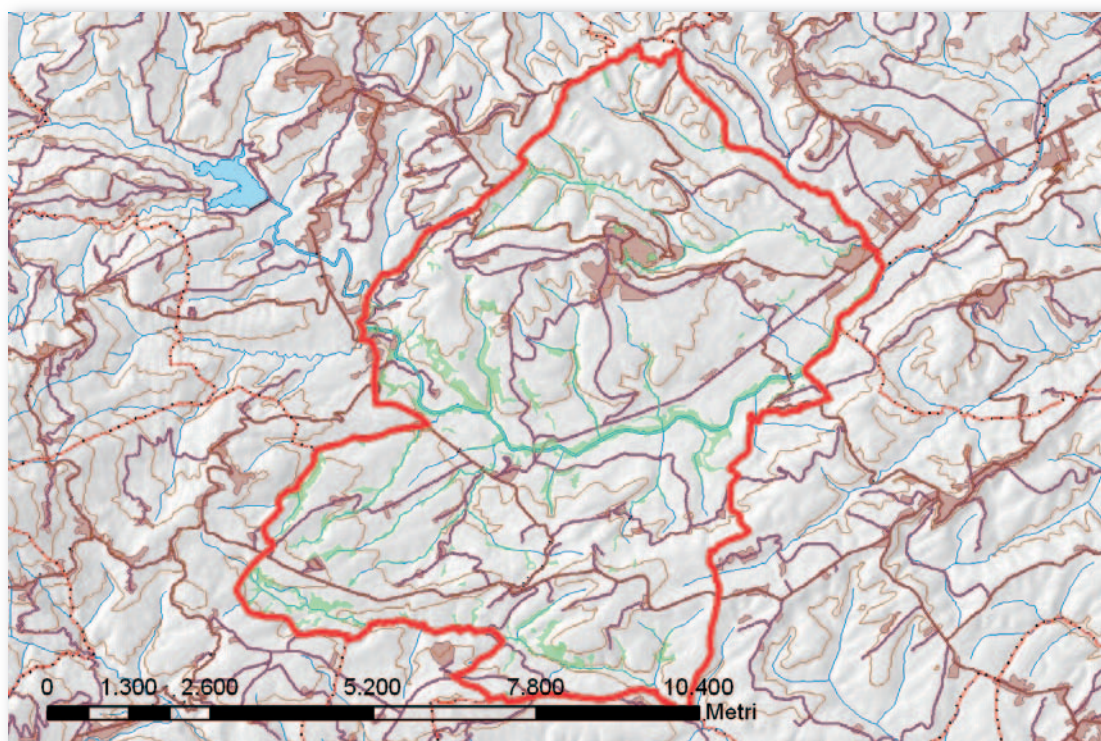
Cod.	Tipologia forestale distribuita per pendenza (gradi)	0-5	5-10	10-15	15-20	20-25	25-30	30-35	35-40	40-45	45-90
1	Arbusteto a prevalenza di ginepri mesoxerofili	0,0	0,0	0,0	0,0	0,0	0,0	0,0	0,0	0,0	0,0
2	Arbusteto a prevalenza di ginepri nella fascia montana e submontana	0,4	4,6	2,0	0,3	0,2	0,2	0,0	0,0	0,0	0,0
3	Arbusteto a prevalenza di ginestre	0,4	12,7	21,3	12,2	7,3	4,3	2,2	0,9	0,1	0,0
4	Arbusteto a prevalenza di rose, rovi e prugnolo	0,3	6,3	9,9	5,6	2,8	1,5	0,8	0,4	0,1	0,0
5	Arbusteto a prevalenza di specie della macchia	0,0	0,0	0,0	0,0	0,0	0,0	0,0	0,0	0,0	0,0
6	Boscaglia pioniera calanchiva	0,0	0,0	0,0	0,0	0,0	0,0	0,0	0,0	0,0	0,0
7	Boschi di forra	0,0	0,0	0,0	0,0	0,0	0,0	0,0	0,0	0,0	0,0
8	Castagneto (neutrofilo-acidofilo)	0,0	0,0	0,0	0,0	0,0	0,0	0,0	0,0	0,0	0,0
9	Castagneto da frutto	0,0	0,0	0,0	0,0	0,0	0,0	0,0	0,0	0,0	0,0
10	Cerreta mesofila	0,0	0,0	0,0	0,0	0,0	0,0	0,0	0,0	0,0	0,0
11	Cerreta mesoxerofila	0,0	0,0	0,0	0,0	0,0	0,0	0,0	0,0	0,0	0,0
12	Faggeta altomontana rupestre	0,0	0,1	0,3	0,3	0,0	0,0	0,0	0,0	0,0	0,0
13	Faggeta montana (eutrofica-mesoneutrofila-acidofila)	1,2	11,2	14,7	14,4	10,4	5,0	2,2	0,6	0,1	0,1
14	Faggeta termofila e basso montana	0,1	1,9	1,9	1,0	0,6	0,3	0,0	0,0	0,0	0,0
15	Latifoglie di invasione miste e varie	0,0	0,1	0,3	0,3	0,0	0,0	0,0	0,0	0,0	0,0
16	Lecceta costiera termofila	0,0	0,0	0,0	0,0	0,0	0,0	0,0	0,0	0,0	0,0
17	Lecceta mesoxerofila	0,0	0,0	0,0	0,0	0,0	0,0	0,0	0,0	0,0	0,0
18	Lecceta rupicola	0,0	0,0	0,0	0,0	0,0	0,0	0,0	0,0	0,0	0,0
19	Mugheta appenninica	0,0	0,0	0,0	0,0	0,0	0,0	0,0	0,0	0,0	0,0
20	Orno-ostrieto pioniero	0,0	0,0	0,0	0,0	0,0	0,0	0,1	0,0	0,1	0,0
21	Ostrieto mesofilo	0,0	0,1	0,1	0,2	0,2	0,2	0,2	0,1	0,1	0,2
22	Ostrieto mesoxerofilo	1,4	3,9	5,5	2,6	1,0	0,6	0,9	0,6	0,9	2,4
23	Pineta naturale di pino nero di Villetta Barrea	0,0	0,0	0,0	0,0	0,0	0,0	0,0	0,0	0,0	0,0
24	Pioppeto di pioppo tremulo	0,0	0,0	0,0	0,0	0,0	0,0	0,0	0,0	0,0	0,0
25	Pioppo-saliceto ripariale	5,8	5,5	5,9	4,5	2,8	1,6	0,9	0,3	0,2	0,2
26	Querceto a roverella pioniero	0,7	1,8	0,9	0,8	0,7	0,4	0,2	0,1	0,1	0,1
27	Querceto a roverella tipico	0,0	0,0	0,0	0,0	0,0	0,0	0,0	0,0	0,0	0,0
28	Querceto di roverella mesoxerofilo	18,4	57,9	56,5	30,2	14,8	7,7	3,7	2,1	1,2	1,5
29	Rimboschimento di conifere mediterranee	0,0	0,0	0,0	0,0	0,0	0,0	0,0	0,0	0,0	0,0
30	Rimboschimento di conifere nella fascia altocollinare e submontana	1,7	12,8	21,6	23,1	21,9	18,3	12,1	8,7	6,1	9,0
31	Rimboschimento di conifere nella fascia montana	3,8	26,7	46,1	46,8	47,7	38,7	28,3	15,7	7,3	3,2
32	Robiniето-aillanteto	0,4	0,8	0,5	0,6	0,6	0,3	0,1	0,0	0,0	0,0
33	Variante Abete bianco	0,0	0,0	0,0	0,0	0,0	0,0	0,0	0,0	0,0	0,0



Cod.	Tipologia forestale distribuita per fasce altimetriche	0 200	201 400	401 600	601 800	801 1000	1001 1200	1201 1400	1401 1600	1601 1800	1801 2000	2001 2200	2201 2400	2401 2600	2601 2800
1	Arbusteto a prevalenza di ginepri mesoxerofili	0,0	0,0	0,0	0,0	0,0	0,0	0,0	0,0	0,0	0,0	0,0	0,0	0,0	0,0
2	Arbusteto a prevalenza di ginepri nella fascia montana e submontana	0,0	0,0	0,0	0,0	0,0	0,0	7,7	0,0	0,0	0,0	0,0	0,0	0,0	0,0
3	Arbusteto a prevalenza di ginestre	0,1	3,2	21,2	34,0	2,2	0,0	0,9	0,0	0,0	0,0	0,0	0,0	0,0	0,0
4	Arbusteto a prevalenza di rose, rovi e prugnolo	3,4	6,0	11,7	6,8	0,0	0,0	0,0	0,0	0,0	0,0	0,0	0,0	0,0	0,0
5	Arbusteto a prevalenza di specie della macchia	0,0	0,0	0,0	0,0	0,0	0,0	0,0	0,0	0,0	0,0	0,0	0,0	0,0	0,0
6	Boscaglia pioniera calanchiva	0,0	0,0	0,0	0,0	0,0	0,0	0,0	0,0	0,0	0,0	0,0	0,0	0,0	0,0
7	Boschi di forra	0,0	0,0	0,0	0,0	0,0	0,0	0,0	0,0	0,0	0,0	0,0	0,0	0,0	0,0
8	Castagneto (neutrofilo-acidofilo)	0,0	0,0	0,0	0,0	0,0	0,0	0,0	0,0	0,0	0,0	0,0	0,0	0,0	0,0
9	Castagneto da frutto	0,0	0,0	0,0	0,0	0,0	0,0	0,0	0,0	0,0	0,0	0,0	0,0	0,0	0,0
10	Cerreta mesofila	0,0	0,0	0,0	0,0	0,0	0,0	0,0	0,0	0,0	0,0	0,0	0,0	0,0	0,0
11	Cerreta mesoxerofila	0,0	0,0	0,0	0,0	0,0	0,0	0,0	0,0	0,0	0,0	0,0	0,0	0,0	0,0
12	Faggeta altomontana rupestre	0,0	0,0	0,0	0,0	0,0	0,0	0,7	0,0	0,0	0,0	0,0	0,0	0,0	0,0
13	Faggeta montana (eutrofica-mesoneutrofila-acidofila)	0,0	0,0	0,0	0,0	0,0	8,2	51,3	0,2	0,0	0,0	0,0	0,0	0,0	0,0
14	Faggeta termofila e basso montana	0,0	0,0	0,0	0,0	0,0	0,6	5,2	0,1	0,0	0,0	0,0	0,0	0,0	0,0
15	Latifoglie di invasione miste e varie	0,0	0,7	0,0	0,0	0,0	0,0	0,0	0,0	0,0	0,0	0,0	0,0	0,0	0,0
16	Lecceta costiera termofila	0,0	0,0	0,0	0,0	0,0	0,0	0,0	0,0	0,0	0,0	0,0	0,0	0,0	0,0
17	Lecceta mesoxerofila	0,0	0,0	0,0	0,0	0,0	0,0	0,0	0,0	0,0	0,0	0,0	0,0	0,0	0,0
18	Lecceta rupicola	0,0	0,0	0,0	0,0	0,0	0,0	0,0	0,0	0,0	0,0	0,0	0,0	0,0	0,0
19	Mugheta appenninica	0,0	0,0	0,0	0,0	0,0	0,0	0,0	0,0	0,0	0,0	0,0	0,0	0,0	0,0
20	Orno-ostrieto pioniero	0,0	0,0	0,0	0,3	0,0	0,0	0,0	0,0	0,0	0,0	0,0	0,0	0,0	0,0
21	Ostrieto mesofilo	0,0	0,0	0,8	0,0	0,6	0,0	0,0	0,0	0,0	0,0	0,0	0,0	0,0	0,0
22	Ostrieto mesoxerofilo	0,0	0,7	2,4	16,5	0,2	0,0	0,0	0,0	0,0	0,0	0,0	0,0	0,0	0,0
23	Pineta naturale di pino nero di Villetta Barrea	0,0	0,0	0,0	0,0	0,0	0,0	0,0	0,0	0,0	0,0	0,0	0,0	0,0	0,0
24	Pioppeto di pioppo tremulo	0,0	0,0	0,0	0,0	0,0	0,0	0,0	0,0	0,0	0,0	0,0	0,0	0,0	0,0
25	Pioppo-saliceto ripariale	17,1	10,6	0,0	0,0	0,0	0,0	0,0	0,0	0,0	0,0	0,0	0,0	0,0	0,0
26	Querceto a roverella pioniero	1,5	0,8	0,9	2,6	0,0	0,0	0,0	0,0	0,0	0,0	0,0	0,0	0,0	0,0
27	Querceto a roverella tipico	0,0	0,0	0,0	0,0	0,0	0,0	0,0	0,0	0,0	0,0	0,0	0,0	0,0	0,0
28	Querceto di roverella mesoxerofilo	12,6	46,8	93,7	41,3	0,0	0,0	0,0	0,0	0,0	0,0	0,0	0,0	0,0	0,0
29	Rimboschimento di conifere mediterranee	0,0	0,0	0,0	0,0	0,0	0,0	0,0	0,0	0,0	0,0	0,0	0,0	0,0	0,0
30	Rimboschimento di conifere nella fascia altocollinare e submontana	0,1	57,8	69,8	4,0	3,9	0,0	0,0	0,0	0,0	0,0	0,0	0,0	0,0	0,0
31	Rimboschimento di conifere nella fascia montana	0,0	0,0	0,0	5,2	86,2	88,0	84,9	0,1	0,0	0,0	0,0	0,0	0,0	0,0
32	Robinieta-aillanteto	0,0	3,3	0,0	0,0	0,0	0,0	0,0	0,0	0,0	0,0	0,0	0,0	0,0	0,0
33	Variante Abete bianco	0,0	0,0	0,0	0,0	0,0	0,0	0,0	0,0	0,0	0,0	0,0	0,0	0,0	0,0

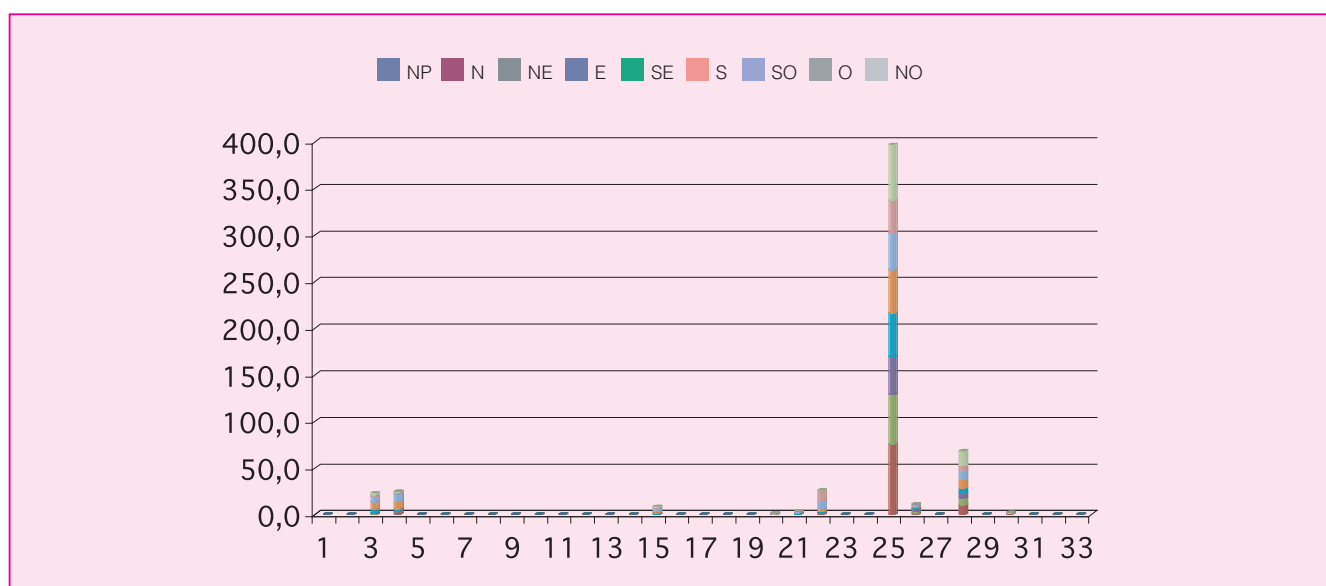




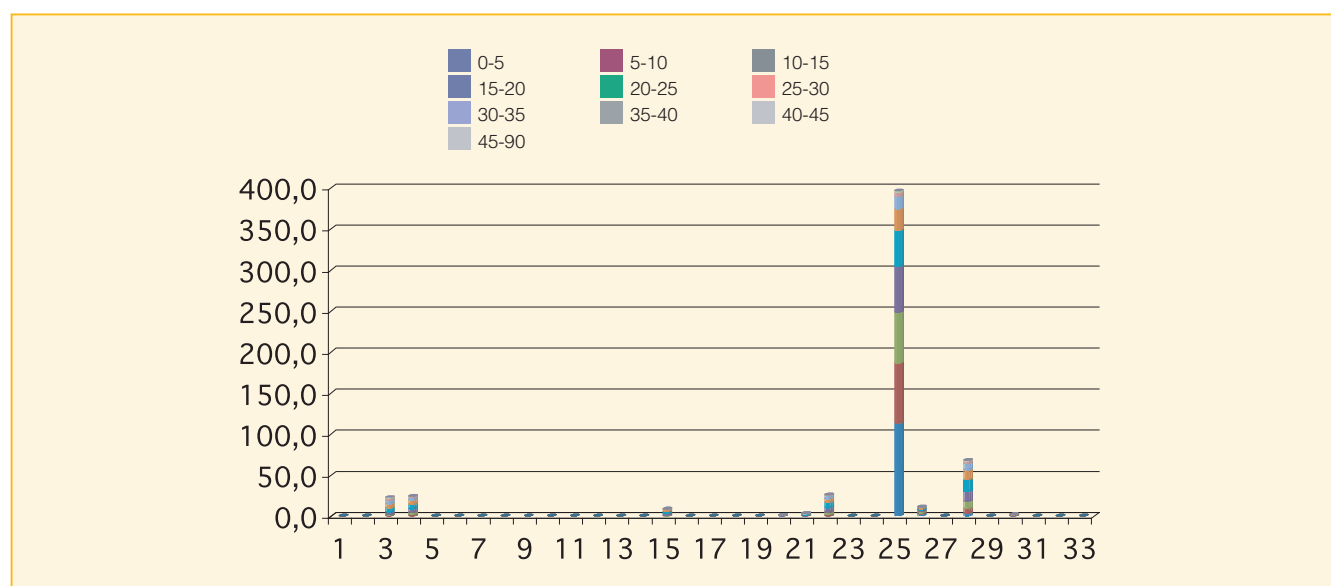


Cod.	Tipologia forestale	Superficie (Ha)
1	Arbusteto a prevalenza di ginepri mesoxerofili	0,0
2	Arbusteto a prevalenza di ginepri nella fascia montana e submontana	0,0
3	Arbusteto a prevalenza di ginestre	23,2
4	Arbusteto a prevalenza di rose, rovi e prugnolo	24,7
5	Arbusteto a prevalenza di specie della macchia	0,0
6	Boscaglia pioniera calanchiva	0,0
7	Boschi di forra	0,0
8	Castagneto (neutrofilo-acidofilo)	0,0
9	Castagneto da frutto	0,0
10	Cerreta mesofila	0,0
11	Cerreta mesoxerofila	0,0
12	Faggeta altomontana rupestre	0,0
13	Faggeta montana (eutrofica-mesoneutrofila-acidofila)	0,0
14	Faggeta termofila e basso montana	0,0
15	Latifoglie di invasione miste e varie	8,8
16	Lecceta costiera termofila	0,0
17	Lecceta mesoxerofila	0,0
18	Lecceta rupicola	0,0
19	Mugheta appenninica	0,0
20	Orno-ostrieto pioniero	1,3
21	Ostrieto mesofilo	3,7
22	Ostrieto mesoxerofilo	26,3
23	Pineta naturale di pino nero di Villetta Barrea	0,0
24	Pioppeto di pioppo tremulo	0,0
25	Pioppo-saliceto ripariale	396,8
26	Querceto a roverella pioniero	11,4
27	Querceto a roverella tipico	0,0
28	Querceto di roverella mesoxerofilo	68,4
29	Rimboschimento di conifere mediterranee	0,0
30	Rimboschimento di conifere nella fascia altocollinare e submontana	2,0
31	Rimboschimento di conifere nella fascia montana	0,0
32	Robinieta-aillanteto	0,0
33	Variante Abete bianco	0,0

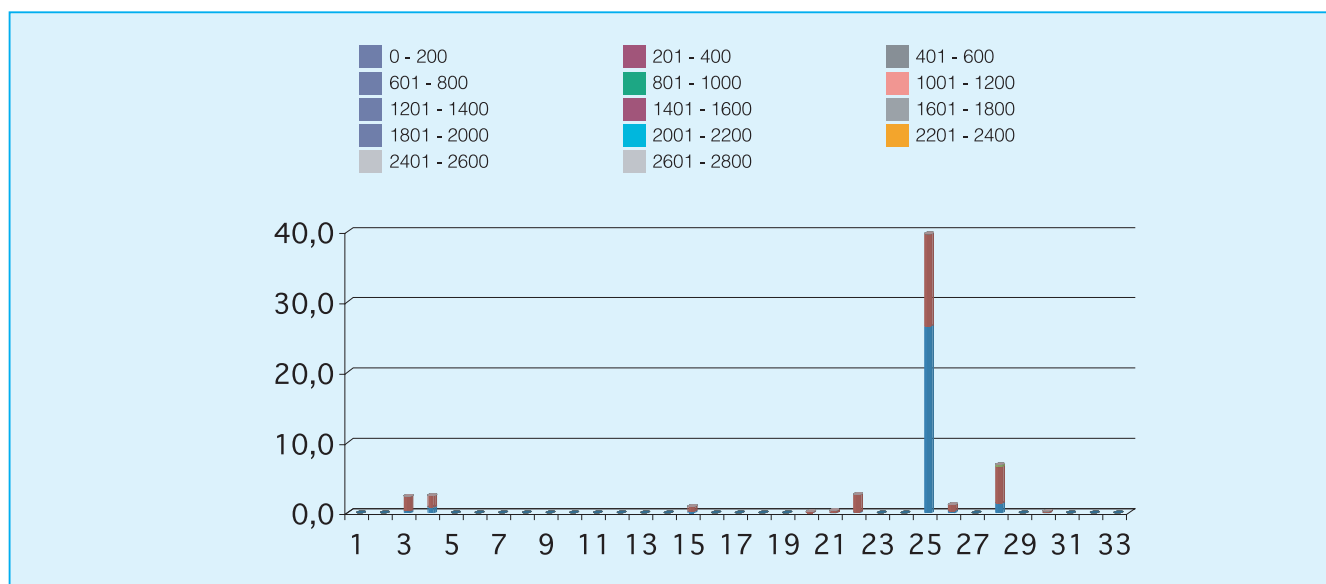
Cod.	Tipologia forestale distribuita per esposizione	NP	N	NE	E	SE	S	SO	O	NO
1	Arbusteto a prevalenza di ginepri mesoxerofili	0,0	0,0	0,0	0,0	0,0	0,0	0,0	0,0	0,0
2	Arbusteto a prevalenza di ginepri nella fascia montana e submontana	0,0	0,0	0,0	0,0	0,0	0,0	0,0	0,0	0,0
3	Arbusteto a prevalenza di ginestre	0,0	0,1	0,6	0,4	4,0	8,3	5,4	2,2	2,2
4	Arbusteto a prevalenza di rose, rovi e prugnolo	0,0	1,8	0,9	1,6	1,5	7,6	8,4	2,3	0,4
5	Arbusteto a prevalenza di specie della macchia	0,0	0,0	0,0	0,0	0,0	0,0	0,0	0,0	0,0
6	Boscaglia pioniera calanchiva	0,0	0,0	0,0	0,0	0,0	0,0	0,0	0,0	0,0
7	Boschi di forra	0,0	0,0	0,0	0,0	0,0	0,0	0,0	0,0	0,0
8	Castagneto (neutrofilo-acidofilo)	0,0	0,0	0,0	0,0	0,0	0,0	0,0	0,0	0,0
9	Castagneto da frutto	0,0	0,0	0,0	0,0	0,0	0,0	0,0	0,0	0,0
10	Cerreta mesofila	0,0	0,0	0,0	0,0	0,0	0,0	0,0	0,0	0,0
11	Cerreta mesoxerofila	0,0	0,0	0,0	0,0	0,0	0,0	0,0	0,0	0,0
12	Faggeta altomontana rupestre	0,0	0,0	0,0	0,0	0,0	0,0	0,0	0,0	0,0
13	Faggeta montana (eutrofica-mesoneutrofila-acidofila)	0,0	0,0	0,0	0,0	0,0	0,0	0,0	0,0	0,0
14	Faggeta termofila e basso montana	0,0	0,0	0,0	0,0	0,0	0,0	0,0	0,0	0,0
15	Latifoglie di invasione miste e varie	0,0	0,3	0,0	0,0	0,9	1,5	4,5	0,6	1,0
16	Lecceta costiera termofila	0,0	0,0	0,0	0,0	0,0	0,0	0,0	0,0	0,0
17	Lecceta mesoxerofila	0,0	0,0	0,0	0,0	0,0	0,0	0,0	0,0	0,0
18	Lecceta rupicola	0,0	0,0	0,0	0,0	0,0	0,0	0,0	0,0	0,0
19	Mugheta appenninica	0,0	0,0	0,0	0,0	0,0	0,0	0,0	0,0	0,0
20	Orno-ostrieto pioniero	0,0	0,0	0,0	0,0	0,0	0,1	0,1	1,1	0,0
21	Ostrieto mesofilo	0,0	0,0	0,0	0,0	1,2	0,9	1,2	0,2	0,0
22	Ostrieto mesoxerofilo	0,0	1,3	0,4	0,4	0,7	2,8	8,1	11,6	1,0
23	Pineta naturale di pino nero di Villetta Barrea	0,0	0,0	0,0	0,0	0,0	0,0	0,0	0,0	0,0
24	Pioppeto di pioppo tremulo	0,0	0,0	0,0	0,0	0,0	0,0	0,0	0,0	0,0
25	Pioppo-saliceto ripariale	0,3	74,8	53,4	40,7	46,3	47,1	39,0	34,8	60,4
26	Querceto a roverella pioniero	0,0	1,4	1,9	2,7	1,0	2,1	2,1	0,2	0,0
27	Querceto a roverella tipico	0,0	0,0	0,0	0,0	0,0	0,0	0,0	0,0	0,0
28	Querceto di roverella mesoxerofilo	0,0	10,4	7,0	5,4	5,1	9,7	9,5	5,2	16,1
29	Rimboschimento di conifere mediterranee	0,0	0,0	0,0	0,0	0,0	0,0	0,0	0,0	0,0
30	Rimboschimento di conifere nella fascia altocollinare e submontana	0,0	0,8	0,8	0,0	0,0	0,0	0,0	0,0	0,4
31	Rimboschimento di conifere nella fascia montana	0,0	0,0	0,0	0,0	0,0	0,0	0,0	0,0	0,0
32	Robinieta-aillanteto	0,0	0,0	0,0	0,0	0,0	0,0	0,0	0,0	0,0
33	Variante Abete bianco	0,0	0,0	0,0	0,0	0,0	0,0	0,0	0,0	0,0

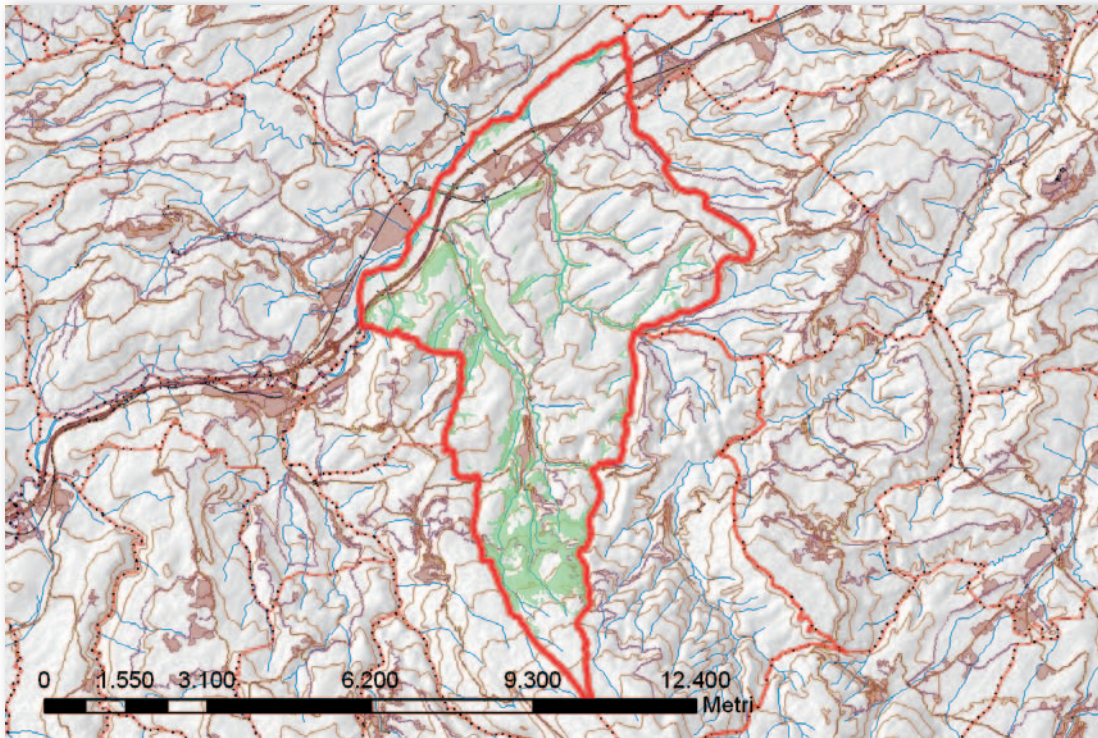


Cod.	Tipologia forestale distribuita per pendenza (gradi)	0-5	5-10	10-15	15-20	20-25	25-30	30-35	35-40	40-45	45-90
1	Arbusteto a prevalenza di ginepri mesoxerofili	0,0	0,0	0,0	0,0	0,0	0,0	0,0	0,0	0,0	0,0
2	Arbusteto a prevalenza di ginepri nella fascia montana e submontana	0,0	0,0	0,0	0,0	0,0	0,0	0,0	0,0	0,0	0,0
3	Arbusteto a prevalenza di ginestre	0,2	0,5	1,2	2,7	5,2	5,4	3,9	2,3	1,2	0,7
4	Arbusteto a prevalenza di rose, rovi e prugnolo	0,2	1,4	3,0	4,2	5,8	4,9	3,6	0,9	0,4	0,3
5	Arbusteto a prevalenza di specie della macchia	0,0	0,0	0,0	0,0	0,0	0,0	0,0	0,0	0,0	0,0
6	Boscaglia pioniera calanchiva	0,0	0,0	0,0	0,0	0,0	0,0	0,0	0,0	0,0	0,0
7	Boschi di forra	0,0	0,0	0,0	0,0	0,0	0,0	0,0	0,0	0,0	0,0
8	Castagneto (neutrofilo-acidofilo)	0,0	0,0	0,0	0,0	0,0	0,0	0,0	0,0	0,0	0,0
9	Castagneto da frutto	0,0	0,0	0,0	0,0	0,0	0,0	0,0	0,0	0,0	0,0
10	Cerreta mesofila	0,0	0,0	0,0	0,0	0,0	0,0	0,0	0,0	0,0	0,0
11	Cerreta mesoxerofila	0,0	0,0	0,0	0,0	0,0	0,0	0,0	0,0	0,0	0,0
12	Faggeta altomontana rupestre	0,0	0,0	0,0	0,0	0,0	0,0	0,0	0,0	0,0	0,0
13	Faggeta montana (eutrofica-mesoneutrofila-acidofila)	0,0	0,0	0,0	0,0	0,0	0,0	0,0	0,0	0,0	0,0
14	Faggeta termofila e basso montana	0,0	0,0	0,0	0,0	0,0	0,0	0,0	0,0	0,0	0,0
15	Latifoglie di invasione miste e varie	0,0	0,3	0,9	2,4	2,4	2,3	0,5	0,0	0,0	0,0
16	Lecceta costiera termofila	0,0	0,0	0,0	0,0	0,0	0,0	0,0	0,0	0,0	0,0
17	Lecceta mesoxerofila	0,0	0,0	0,0	0,0	0,0	0,0	0,0	0,0	0,0	0,0
18	Lecceta rupicola	0,0	0,0	0,0	0,0	0,0	0,0	0,0	0,0	0,0	0,0
19	Mugheta appenninica	0,0	0,0	0,0	0,0	0,0	0,0	0,0	0,0	0,0	0,0
20	Orno-ostrieto pioniero	0,0	0,0	0,3	0,6	0,4	0,1	0,0	0,0	0,0	0,0
21	Ostrieto mesofilo	0,0	0,1	0,3	0,5	0,9	0,8	0,7	0,2	0,1	0,0
22	Ostrieto mesoxerofilo	0,1	1,4	3,2	5,3	6,4	4,7	3,6	1,0	0,3	0,1
23	Pineta naturale di pino nero di Villetta Barrea	0,0	0,0	0,0	0,0	0,0	0,0	0,0	0,0	0,0	0,0
24	Pioppeto di pioppo tremulo	0,0	0,0	0,0	0,0	0,0	0,0	0,0	0,0	0,0	0,0
25	Pioppo-saliceto ripariale	113,4	73,4	61,7	55,9	43,4	27,1	14,5	5,0	1,7	0,5
26	Querceto a roverella pioniero	2,5	1,6	1,4	1,6	1,6	1,4	1,0	0,5	0,0	0,0
27	Querceto a roverella tipico	0,0	0,0	0,0	0,0	0,0	0,0	0,0	0,0	0,0	0,0
28	Querceto di roverella mesoxerofilo	3,7	5,6	8,7	12,4	14,0	12,3	7,4	3,2	1,0	0,2
29	Rimboschimento di conifere mediterranee	0,0	0,0	0,0	0,0	0,0	0,0	0,0	0,0	0,0	0,0
30	Rimboschimento di conifere nella fascia altocollinare e submontana	0,0	0,1	0,2	0,4	0,6	0,4	0,3	0,1	0,0	0,0
31	Rimboschimento di conifere nella fascia montana	0,0	0,0	0,0	0,0	0,0	0,0	0,0	0,0	0,0	0,0
32	Robinietao-aillanteto	0,0	0,0	0,0	0,0	0,0	0,0	0,0	0,0	0,0	0,0
33	Variante Abete bianco	0,0	0,0	0,0	0,0	0,0	0,0	0,0	0,0	0,0	0,0



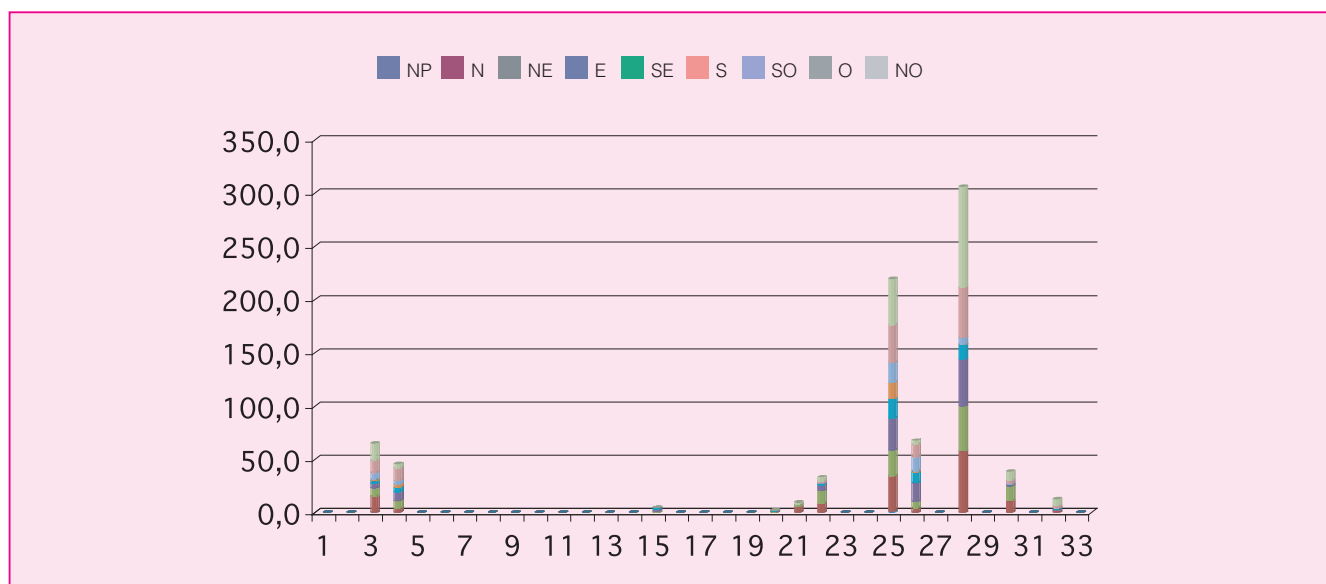
Cod.	Tipologia forestale distribuita per fasce altimetriche	0 200	201 400	401 600	601 800	801 1000	1001 1200	1201 1400	1401 1600	1601 1800	1801 2000	2001 2200	2201 2400	2401 2600	2601 2800
1	Arbusteto a prevalenza di ginepri mesoxerofili	0,0	0,0	0,0	0,0	0,0	0,0	0,0	0,0	0,0	0,0	0,0	0,0	0,0	0,0
2	Arbusteto a prevalenza di ginepri nella fascia montana e submontana	0,0	0,0	0,0	0,0	0,0	0,0	0,0	0,0	0,0	0,0	0,0	0,0	0,0	0,0
3	Arbusteto a prevalenza di ginestre	0,3	2,0	0,0	0,0	0,0	0,0	0,0	0,0	0,0	0,0	0,0	0,0	0,0	0,0
4	Arbusteto a prevalenza di rose, rovi e prugnolo	0,8	1,6	0,0	0,0	0,0	0,0	0,0	0,0	0,0	0,0	0,0	0,0	0,0	0,0
5	Arbusteto a prevalenza di specie della macchia	0,0	0,0	0,0	0,0	0,0	0,0	0,0	0,0	0,0	0,0	0,0	0,0	0,0	0,0
6	Boscaglia pioniera calanchiva	0,0	0,0	0,0	0,0	0,0	0,0	0,0	0,0	0,0	0,0	0,0	0,0	0,0	0,0
7	Boschi di forra	0,0	0,0	0,0	0,0	0,0	0,0	0,0	0,0	0,0	0,0	0,0	0,0	0,0	0,0
8	Castagneto (neutrofilo-acidofilo)	0,0	0,0	0,0	0,0	0,0	0,0	0,0	0,0	0,0	0,0	0,0	0,0	0,0	0,0
9	Castagneto da frutto	0,0	0,0	0,0	0,0	0,0	0,0	0,0	0,0	0,0	0,0	0,0	0,0	0,0	0,0
10	Cerreta mesofila	0,0	0,0	0,0	0,0	0,0	0,0	0,0	0,0	0,0	0,0	0,0	0,0	0,0	0,0
11	Cerreta mesoxerofila	0,0	0,0	0,0	0,0	0,0	0,0	0,0	0,0	0,0	0,0	0,0	0,0	0,0	0,0
12	Faggeta altomontana rupestre	0,0	0,0	0,0	0,0	0,0	0,0	0,0	0,0	0,0	0,0	0,0	0,0	0,0	0,0
13	Faggeta montana (eutrofica-mesoneutrofila-acidofila)	0,0	0,0	0,0	0,0	0,0	0,0	0,0	0,0	0,0	0,0	0,0	0,0	0,0	0,0
14	Faggeta termofila e basso montana	0,0	0,0	0,0	0,0	0,0	0,0	0,0	0,0	0,0	0,0	0,0	0,0	0,0	0,0
15	Latifoglie di invasione miste e varie	0,1	0,8	0,0	0,0	0,0	0,0	0,0	0,0	0,0	0,0	0,0	0,0	0,0	0,0
16	Lecceta costiera termofila	0,0	0,0	0,0	0,0	0,0	0,0	0,0	0,0	0,0	0,0	0,0	0,0	0,0	0,0
17	Lecceta mesoxerofila	0,0	0,0	0,0	0,0	0,0	0,0	0,0	0,0	0,0	0,0	0,0	0,0	0,0	0,0
18	Lecceta rupicola	0,0	0,0	0,0	0,0	0,0	0,0	0,0	0,0	0,0	0,0	0,0	0,0	0,0	0,0
19	Mugheta appenninica	0,0	0,0	0,0	0,0	0,0	0,0	0,0	0,0	0,0	0,0	0,0	0,0	0,0	0,0
20	Orno-ostrieto pioniero	0,0	0,1	0,0	0,0	0,0	0,0	0,0	0,0	0,0	0,0	0,0	0,0	0,0	0,0
21	Ostrieto mesofilo	0,0	0,4	0,0	0,0	0,0	0,0	0,0	0,0	0,0	0,0	0,0	0,0	0,0	0,0
22	Ostrieto mesoxerofilo	0,1	2,6	0,0	0,0	0,0	0,0	0,0	0,0	0,0	0,0	0,0	0,0	0,0	0,0
23	Pineta naturale di pino nero di Villetta Barrea	0,0	0,0	0,0	0,0	0,0	0,0	0,0	0,0	0,0	0,0	0,0	0,0	0,0	0,0
24	Pioppeto di pioppo tremulo	0,0	0,0	0,0	0,0	0,0	0,0	0,0	0,0	0,0	0,0	0,0	0,0	0,0	0,0
25	Pioppo-saliceto ripariale	26,5	13,1	0,0	0,0	0,0	0,0	0,0	0,0	0,0	0,0	0,0	0,0	0,0	0,0
26	Querceto a roverella pioniero	0,3	0,9	0,0	0,0	0,0	0,0	0,0	0,0	0,0	0,0	0,0	0,0	0,0	0,0
27	Querceto a roverella tipico	0,0	0,0	0,0	0,0	0,0	0,0	0,0	0,0	0,0	0,0	0,0	0,0	0,0	0,0
28	Querceto di roverella mesoxerofilo	1,4	5,2	0,3	0,0	0,0	0,0	0,0	0,0	0,0	0,0	0,0	0,0	0,0	0,0
29	Rimboschimento di conifere mediterranee	0,0	0,0	0,0	0,0	0,0	0,0	0,0	0,0	0,0	0,0	0,0	0,0	0,0	0,0
30	Rimboschimento di conifere nella fascia altocollinare e submontana	0,0	0,2	0,0	0,0	0,0	0,0	0,0	0,0	0,0	0,0	0,0	0,0	0,0	0,0
31	Rimboschimento di conifere nella fascia montana	0,0	0,0	0,0	0,0	0,0	0,0	0,0	0,0	0,0	0,0	0,0	0,0	0,0	0,0
32	Robinieto-aillanteto	0,0	0,0	0,0	0,0	0,0	0,0	0,0	0,0	0,0	0,0	0,0	0,0	0,0	0,0
33	Variante Abete bianco	0,0	0,0	0,0	0,0	0,0	0,0	0,0	0,0	0,0	0,0	0,0	0,0	0,0	0,0



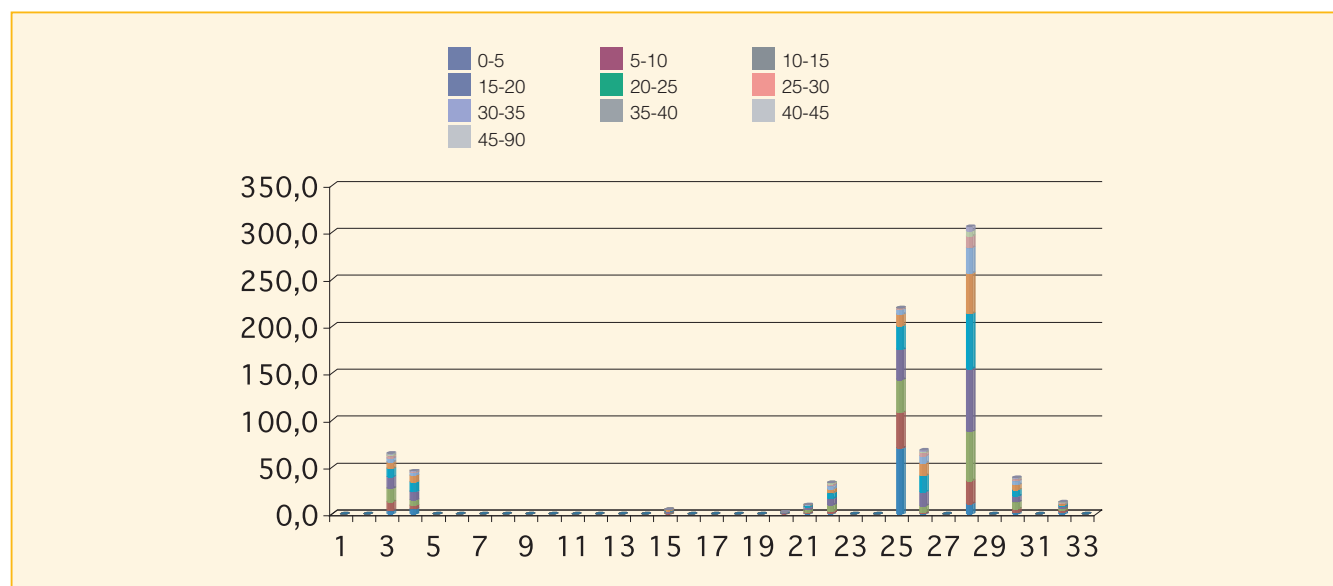


Cod.	Tipologia forestale	Superficie (Ha)
1	Arbusteto a prevalenza di ginepri mesoxerofili	0,0
2	Arbusteto a prevalenza di ginepri nella fascia montana e submontana	0,0
3	Arbusteto a prevalenza di ginestre	65,1
4	Arbusteto a prevalenza di rose, rovi e prugnolo	46,0
5	Arbusteto a prevalenza di specie della macchia	0,0
6	Boscaglia pioniera calanchiva	0,0
7	Boschi di forra	0,0
8	Castagneto (neutrofilo-acidofilo)	0,0
9	Castagneto da frutto	0,0
10	Cerreta mesofila	0,0
11	Cerreta mesoxerofila	0,0
12	Faggeta altomontana rupestre	0,0
13	Faggeta montana (eutrofica-mesoneutrofila-acidofila)	0,0
14	Faggeta termofila e basso montana	0,0
15	Latifoglie di invasione miste e varie	4,7
16	Lecceta costiera termofila	0,0
17	Lecceta mesoxerofila	0,0
18	Lecceta rupicola	0,0
19	Mugheta appenninica	0,0
20	Orno-ostrieto pioniero	2,0
21	Ostrieto mesofilo	9,8
22	Ostrieto mesoxerofilo	33,5
23	Pineta naturale di pino nero di Villetta Barrea	0,0
24	Pioppeto di pioppo tremulo	0,0
25	Pioppo-saliceto ripariale	219,2
26	Querceto a roverella pioniero	67,8
27	Querceto a roverella tipico	0,0
28	Querceto di roverella mesoxerofilo	305,8
29	Rimboschimento di conifere mediterranee	0,0
30	Rimboschimento di conifere nella fascia altocollinare e submontana	38,7
31	Rimboschimento di conifere nella fascia montana	0,0
32	Robinieta-ailanteto	12,9
33	Variante Abete bianco	0,0

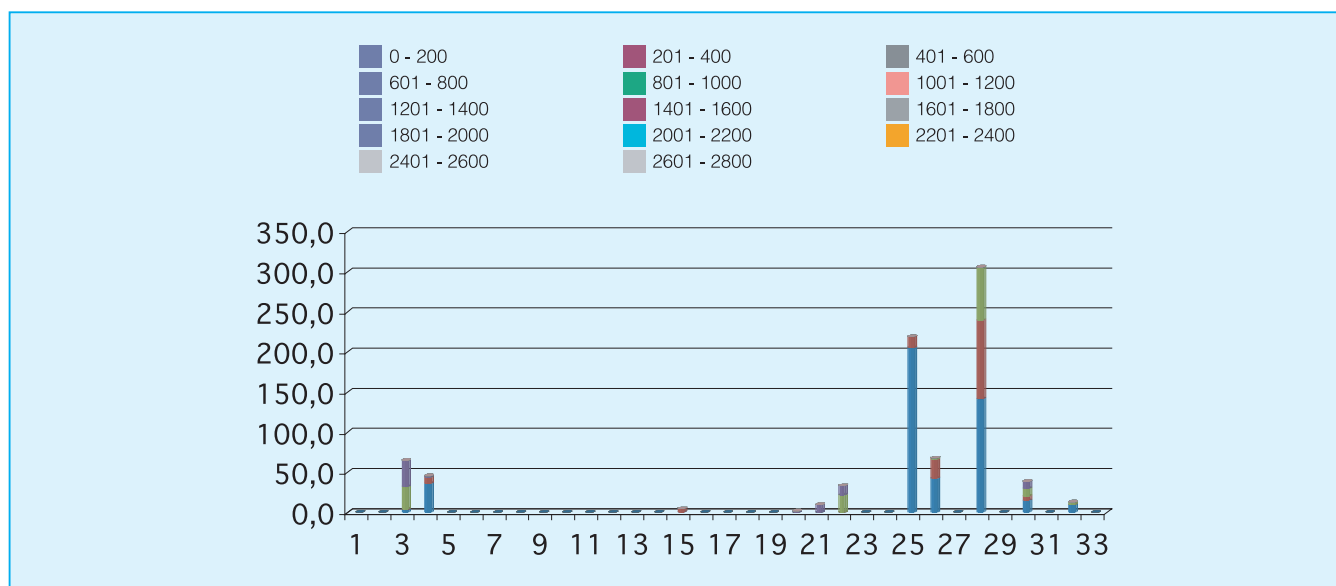
Cod.	Tipologia forestale distribuita per esposizione	NP	N	NE	E	SE	S	SO	O	NO
1	Arbusteto a prevalenza di ginepri mesoxerofili	0,0	0,0	0,0	0,0	0,0	0,0	0,0	0,0	0,0
2	Arbusteto a prevalenza di ginepri nella fascia montana e submontana	0,0	0,0	0,0	0,0	0,0	0,0	0,0	0,0	0,0
3	Arbusteto a prevalenza di ginestre	0,0	15,0	8,0	4,3	2,1	1,7	6,6	11,3	16,3
4	Arbusteto a prevalenza di rose, rovi e prugnolo	0,0	3,7	7,2	8,3	4,1	2,9	3,5	11,7	4,4
5	Arbusteto a prevalenza di specie della macchia	0,0	0,0	0,0	0,0	0,0	0,0	0,0	0,0	0,0
6	Boscaglia pioniera calanchiva	0,0	0,0	0,0	0,0	0,0	0,0	0,0	0,0	0,0
7	Boschi di forra	0,0	0,0	0,0	0,0	0,0	0,0	0,0	0,0	0,0
8	Castagneto (neutrofilo-acidofilo)	0,0	0,0	0,0	0,0	0,0	0,0	0,0	0,0	0,0
9	Castagneto da frutto	0,0	0,0	0,0	0,0	0,0	0,0	0,0	0,0	0,0
10	Cerreta mesofila	0,0	0,0	0,0	0,0	0,0	0,0	0,0	0,0	0,0
11	Cerreta mesoxerofila	0,0	0,0	0,0	0,0	0,0	0,0	0,0	0,0	0,0
12	Faggeta altomontana rupestre	0,0	0,0	0,0	0,0	0,0	0,0	0,0	0,0	0,0
13	Faggeta montana (eutrofica-mesoneutrofila-acidofila)	0,0	0,0	0,0	0,0	0,0	0,0	0,0	0,0	0,0
14	Faggeta termofila e basso montana	0,0	0,0	0,0	0,0	0,0	0,0	0,0	0,0	0,0
15	Latifoglie di invasione miste e varie	0,0	0,1	1,4	1,4	1,7	0,0	0,0	0,0	0,0
16	Lecceta costiera termofila	0,0	0,0	0,0	0,0	0,0	0,0	0,0	0,0	0,0
17	Lecceta mesoxerofila	0,0	0,0	0,0	0,0	0,0	0,0	0,0	0,0	0,0
18	Lecceta rupicola	0,0	0,0	0,0	0,0	0,0	0,0	0,0	0,0	0,0
19	Mugheta appenninica	0,0	0,0	0,0	0,0	0,0	0,0	0,0	0,0	0,0
20	Orno-ostrieto pioniero	0,0	0,1	0,8	0,6	0,4	0,1	0,0	0,0	0,0
21	Ostrieto mesofilo	0,0	5,4	2,2	0,1	0,0	0,0	0,0	0,0	2,1
22	Ostrieto mesoxerofilo	0,0	8,4	12,4	5,0	1,2	0,1	0,3	2,2	3,8
23	Pineta naturale di pino nero di Villetta Barrea	0,0	0,0	0,0	0,0	0,0	0,0	0,0	0,0	0,0
24	Pioppeto di pioppo tremulo	0,0	0,0	0,0	0,0	0,0	0,0	0,0	0,0	0,0
25	Pioppo-saliceto ripariale	1,4	32,9	24,0	29,9	18,5	15,2	19,0	35,3	43,0
26	Querceto a roverella pioniero	0,0	4,3	6,0	17,6	10,1	1,3	13,1	11,5	4,0
27	Querceto a roverella tipico	0,0	0,0	0,0	0,0	0,0	0,0	0,0	0,0	0,0
28	Querceto di roverella mesoxerofilo	0,0	57,8	41,8	44,4	13,3	0,8	6,0	47,2	94,4
29	Rimboschimento di conifere mediterranee	0,0	0,0	0,0	0,0	0,0	0,0	0,0	0,0	0,0
30	Rimboschimento di conifere nella fascia altocollinare e submontana	0,0	11,1	13,4	1,4	0,0	0,5	1,3	3,0	7,9
31	Rimboschimento di conifere nella fascia montana	0,0	0,0	0,0	0,0	0,0	0,0	0,0	0,0	0,0
32	Robiniето-aillanteto	0,0	1,7	0,3	1,2	1,2	0,1	0,1	1,8	6,5
33	Variante Abete bianco	0,0	0,0	0,0	0,0	0,0	0,0	0,0	0,0	0,0



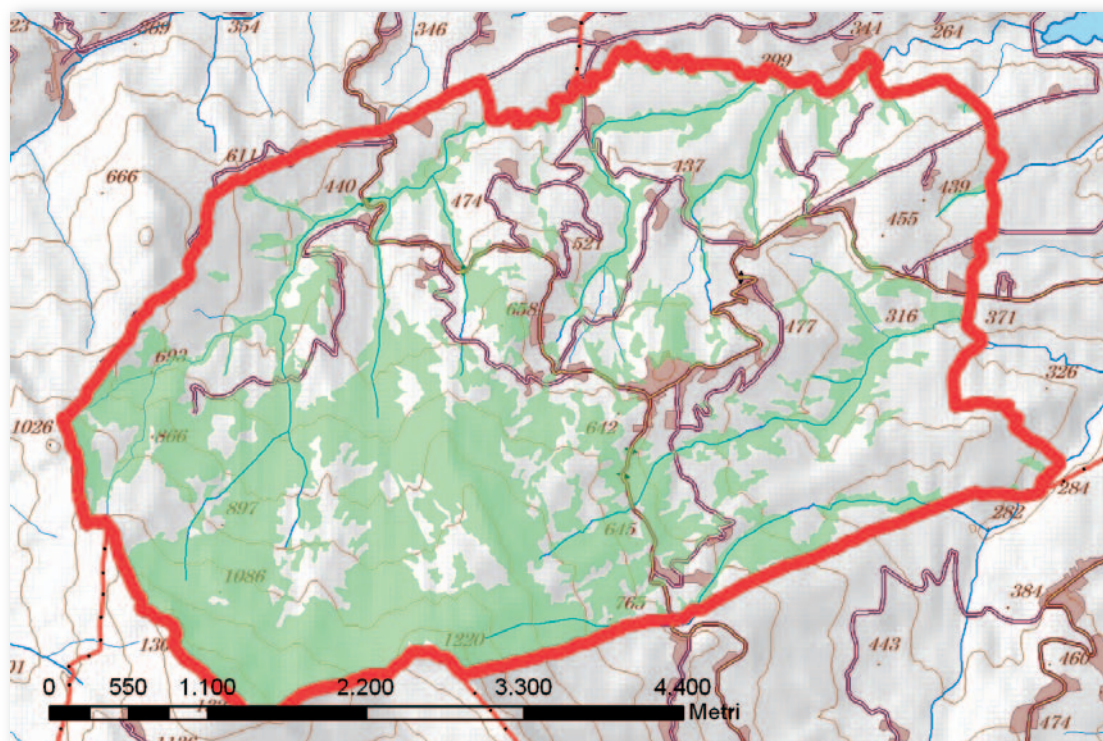
Cod.	Tipologia forestale distribuita per pendenza (gradi)	0-5	5-10	10-15	15-20	20-25	25-30	30-35	35-40	40-45	45-90
1	Arbusteto a prevalenza di ginepri mesoxerofili	0,0	0,0	0,0	0,0	0,0	0,0	0,0	0,0	0,0	0,0
2	Arbusteto a prevalenza di ginepri nella fascia montana e submontana	0,0	0,0	0,0	0,0	0,0	0,0	0,0	0,0	0,0	0,0
3	Arbusteto a prevalenza di ginestre	3,5	9,3	14,3	12,0	9,4	6,6	4,2	2,7	1,5	1,3
4	Arbusteto a prevalenza di rose, rovi e prugnolo	5,0	4,0	6,0	8,8	10,1	7,1	3,1	1,1	0,5	0,3
5	Arbusteto a prevalenza di specie della macchia	0,0	0,0	0,0	0,0	0,0	0,0	0,0	0,0	0,0	0,0
6	Boscaglia pioniera calanchiva	0,0	0,0	0,0	0,0	0,0	0,0	0,0	0,0	0,0	0,0
7	Boschi di forra	0,0	0,0	0,0	0,0	0,0	0,0	0,0	0,0	0,0	0,0
8	Castagneto (neutrofilo-acidofilo)	0,0	0,0	0,0	0,0	0,0	0,0	0,0	0,0	0,0	0,0
9	Castagneto da frutto	0,0	0,0	0,0	0,0	0,0	0,0	0,0	0,0	0,0	0,0
10	Cerreta mesofila	0,0	0,0	0,0	0,0	0,0	0,0	0,0	0,0	0,0	0,0
11	Cerreta mesoxerofila	0,0	0,0	0,0	0,0	0,0	0,0	0,0	0,0	0,0	0,0
12	Faggeta altomontana rupestre	0,0	0,0	0,0	0,0	0,0	0,0	0,0	0,0	0,0	0,0
13	Faggeta montana (eutrofica-mesoneutrofila-acidofila)	0,0	0,0	0,0	0,0	0,0	0,0	0,0	0,0	0,0	0,0
14	Faggeta termofila e basso montana	0,0	0,0	0,0	0,0	0,0	0,0	0,0	0,0	0,0	0,0
15	Latifoglie di invasione miste e varie	0,1	0,3	1,0	1,2	1,0	0,9	0,2	0,0	0,0	0,0
16	Lecceta costiera termofila	0,0	0,0	0,0	0,0	0,0	0,0	0,0	0,0	0,0	0,0
17	Lecceta mesoxerofila	0,0	0,0	0,0	0,0	0,0	0,0	0,0	0,0	0,0	0,0
18	Lecceta rupicola	0,0	0,0	0,0	0,0	0,0	0,0	0,0	0,0	0,0	0,0
19	Mugheta appenninica	0,0	0,0	0,0	0,0	0,0	0,0	0,0	0,0	0,0	0,0
20	Orno-ostrieto pioniero	0,0	0,3	0,3	0,5	0,4	0,1	0,1	0,0	0,0	0,0
21	Ostrieto mesofilo	0,2	1,6	2,6	2,9	1,6	0,5	0,3	0,0	0,0	0,0
22	Ostrieto mesoxerofilo	0,3	2,2	6,9	6,8	6,3	4,1	3,1	2,1	1,3	0,5
23	Pineta naturale di pino nero di Villetta Barrea	0,0	0,0	0,0	0,0	0,0	0,0	0,0	0,0	0,0	0,0
24	Pioppeto di pioppo tremulo	0,0	0,0	0,0	0,0	0,0	0,0	0,0	0,0	0,0	0,0
25	Pioppo-saliceto ripariale	70,2	37,8	35,2	32,1	24,9	12,6	4,9	1,5	0,2	0,0
26	Querceto a roverella pioniero	0,3	1,7	6,5	14,7	17,4	13,4	7,4	3,5	1,8	1,0
27	Querceto a roverella tipico	0,0	0,0	0,0	0,0	0,0	0,0	0,0	0,0	0,0	0,0
28	Querceto di roverella mesoxerofilo	10,9	24,4	52,2	66,9	58,9	42,7	27,3	12,5	5,4	4,6
29	Rimboschimento di conifere mediterranee	0,0	0,0	0,0	0,0	0,0	0,0	0,0	0,0	0,0	0,0
30	Rimboschimento di conifere nella fascia altocollinare e submontana	1,2	4,1	7,7	6,1	6,4	5,8	3,8	2,0	1,1	0,5
31	Rimboschimento di conifere nella fascia montana	0,0	0,0	0,0	0,0	0,0	0,0	0,0	0,0	0,0	0,0
32	Robinieta-aillanteto	1,7	2,1	2,4	1,5	1,4	1,2	0,8	0,8	0,5	0,5
33	Variante Abete bianco	0,0	0,0	0,0	0,0	0,0	0,0	0,0	0,0	0,0	0,0



Cod.	Tipologia forestale distribuita per fasce altimetriche	0 200	201 400	401 600	601 800	801 1000	1001 1200	1201 1400	1401 1600	1601 1800	1801 2000	2001 2200	2201 2400	2401 2600	2601 2800
1	Arbusteto a prevalenza di ginepri mesoxerofili	0,0	0,0	0,0	0,0	0,0	0,0	0,0	0,0	0,0	0,0	0,0	0,0	0,0	0,0
2	Arbusteto a prevalenza di ginepri nella fascia montana e submontana	0,0	0,0	0,0	0,0	0,0	0,0	0,0	0,0	0,0	0,0	0,0	0,0	0,0	0,0
3	Arbusteto a prevalenza di ginestre	3,3	0,8	28,3	32,7	0,0	0,0	0,0	0,0	0,0	0,0	0,0	0,0	0,0	0,0
4	Arbusteto a prevalenza di rose, rovi e prugnolo	36,2	8,0	0,0	1,8	0,0	0,0	0,0	0,0	0,0	0,0	0,0	0,0	0,0	0,0
5	Arbusteto a prevalenza di specie della macchia	0,0	0,0	0,0	0,0	0,0	0,0	0,0	0,0	0,0	0,0	0,0	0,0	0,0	0,0
6	Boscaglia pioniera calanchiva	0,0	0,0	0,0	0,0	0,0	0,0	0,0	0,0	0,0	0,0	0,0	0,0	0,0	0,0
7	Boschi di forra	0,0	0,0	0,0	0,0	0,0	0,0	0,0	0,0	0,0	0,0	0,0	0,0	0,0	0,0
8	Castagneto (neutrofilo-acidofilo)	0,0	0,0	0,0	0,0	0,0	0,0	0,0	0,0	0,0	0,0	0,0	0,0	0,0	0,0
9	Castagneto da frutto	0,0	0,0	0,0	0,0	0,0	0,0	0,0	0,0	0,0	0,0	0,0	0,0	0,0	0,0
10	Cerreta mesofila	0,0	0,0	0,0	0,0	0,0	0,0	0,0	0,0	0,0	0,0	0,0	0,0	0,0	0,0
11	Cerreta mesoxerofila	0,0	0,0	0,0	0,0	0,0	0,0	0,0	0,0	0,0	0,0	0,0	0,0	0,0	0,0
12	Faggeta altomontana rupestre	0,0	0,0	0,0	0,0	0,0	0,0	0,0	0,0	0,0	0,0	0,0	0,0	0,0	0,0
13	Faggeta montana (eutrofica-mesoneutrofila-acidofila)	0,0	0,0	0,0	0,0	0,0	0,0	0,0	0,0	0,0	0,0	0,0	0,0	0,0	0,0
14	Faggeta termofila e basso montana	0,0	0,0	0,0	0,0	0,0	0,0	0,0	0,0	0,0	0,0	0,0	0,0	0,0	0,0
15	Latifoglie di invasione miste e varie	0,5	4,2	0,0	0,0	0,0	0,0	0,0	0,0	0,0	0,0	0,0	0,0	0,0	0,0
16	Lecceta costiera termofila	0,0	0,0	0,0	0,0	0,0	0,0	0,0	0,0	0,0	0,0	0,0	0,0	0,0	0,0
17	Lecceta mesoxerofila	0,0	0,0	0,0	0,0	0,0	0,0	0,0	0,0	0,0	0,0	0,0	0,0	0,0	0,0
18	Lecceta rupicola	0,0	0,0	0,0	0,0	0,0	0,0	0,0	0,0	0,0	0,0	0,0	0,0	0,0	0,0
19	Mugheta appenninica	0,0	0,0	0,0	0,0	0,0	0,0	0,0	0,0	0,0	0,0	0,0	0,0	0,0	0,0
20	Orno-ostrieto pioniero	0,0	0,0	0,0	2,0	0,0	0,0	0,0	0,0	0,0	0,0	0,0	0,0	0,0	0,0
21	Ostrieto mesofilo	0,0	0,0	0,0	9,8	0,0	0,0	0,0	0,0	0,0	0,0	0,0	0,0	0,0	0,0
22	Ostrieto mesoxerofilo	0,0	0,2	21,6	11,7	0,0	0,0	0,0	0,0	0,0	0,0	0,0	0,0	0,0	0,0
23	Pineta naturale di pino nero di Villetta Barrea	0,0	0,0	0,0	0,0	0,0	0,0	0,0	0,0	0,0	0,0	0,0	0,0	0,0	0,0
24	Pioppeto di pioppo tremulo	0,0	0,0	0,0	0,0	0,0	0,0	0,0	0,0	0,0	0,0	0,0	0,0	0,0	0,0
25	Pioppo-saliceto ripariale	205,1	14,2	0,0	0,0	0,0	0,0	0,0	0,0	0,0	0,0	0,0	0,0	0,0	0,0
26	Querceto a roverella pioniero	42,8	23,9	1,0	0,0	0,0	0,0	0,0	0,0	0,0	0,0	0,0	0,0	0,0	0,0
27	Querceto a roverella tipico	0,0	0,0	0,0	0,0	0,0	0,0	0,0	0,0	0,0	0,0	0,0	0,0	0,0	0,0
28	Querceto di roverella mesoxerofilo	141,8	97,5	66,1	0,5	0,0	0,0	0,0	0,0	0,0	0,0	0,0	0,0	0,0	0,0
29	Rimboschimento di conifere mediterranee	0,0	0,0	0,0	0,0	0,0	0,0	0,0	0,0	0,0	0,0	0,0	0,0	0,0	0,0
30	Rimboschimento di conifere nella fascia altocollinare e submontana	15,0	5,2	9,3	9,2	0,0	0,0	0,0	0,0	0,0	0,0	0,0	0,0	0,0	0,0
31	Rimboschimento di conifere nella fascia montana	0,0	0,0	0,0	0,0	0,0	0,0	0,0	0,0	0,0	0,0	0,0	0,0	0,0	0,0
32	Robinieta-aillanteto	9,7	0,0	3,3	0,0	0,0	0,0	0,0	0,0	0,0	0,0	0,0	0,0	0,0	0,0
33	Variante Abete bianco	0,0	0,0	0,0	0,0	0,0	0,0	0,0	0,0	0,0	0,0	0,0	0,0	0,0	0,0

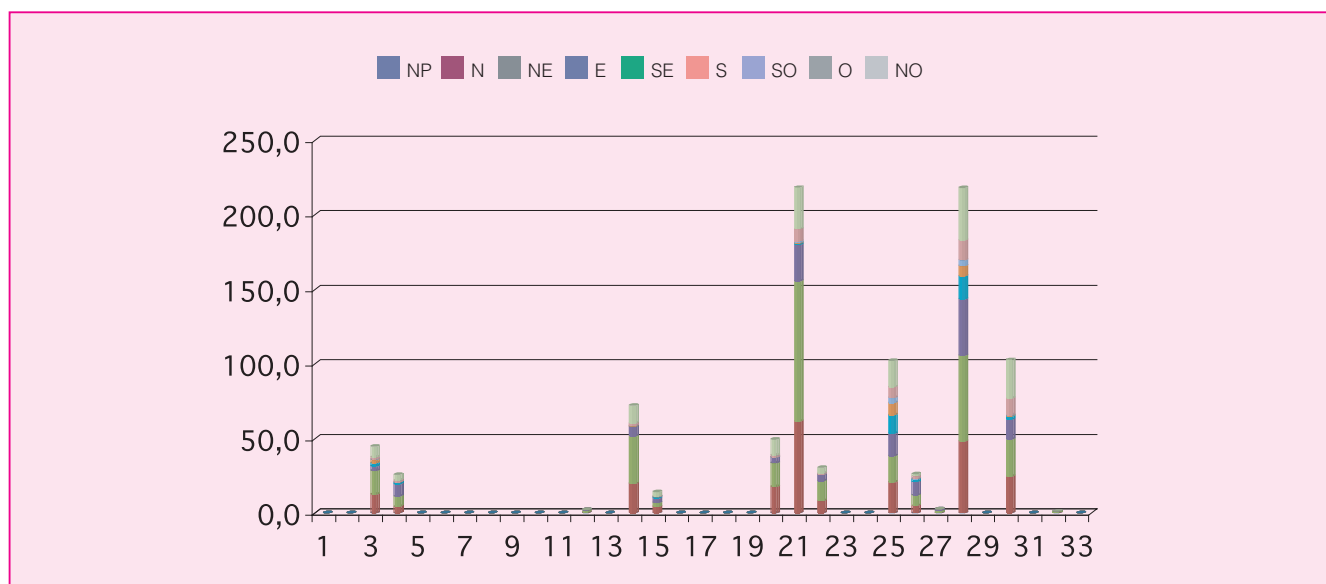




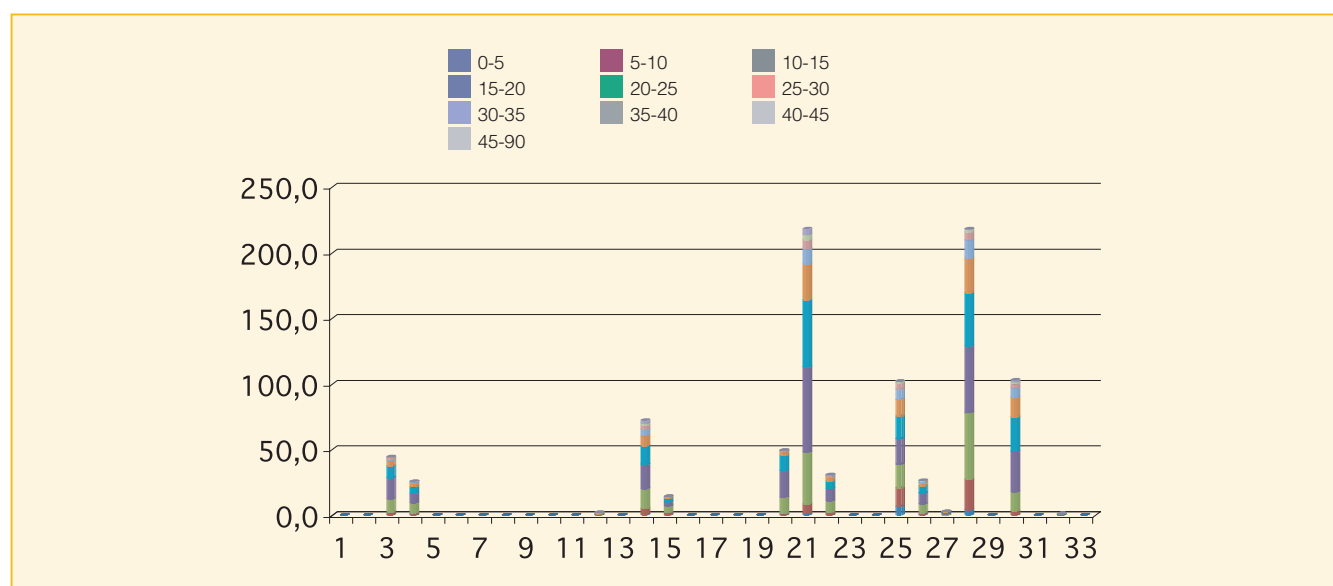


Cod.	Tipologia forestale	Superficie (Ha)
1	Arbusteto a prevalenza di ginepri mesoxerofili	0,0
2	Arbusteto a prevalenza di ginepri nella fascia montana e submontana	0,0
3	Arbusteto a prevalenza di ginestre	44,6
4	Arbusteto a prevalenza di rose, rovi e prugnolo	25,7
5	Arbusteto a prevalenza di specie della macchia	0,0
6	Boscaglia pioniera calanchiva	0,0
7	Boschi di forra	0,0
8	Castagneto (neutrofilo-acidofilo)	0,0
9	Castagneto da frutto	0,0
10	Cerreta mesofila	0,0
11	Cerreta mesoxerofila	0,0
12	Faggeta altomontana rupestre	2,2
13	Faggeta montana (eutrofica-mesoneutrofila-acidofila)	0,0
14	Faggeta termofila e basso montana	72,2
15	Latifoglie di invasione miste e varie	14,3
16	Lecceta costiera termofila	0,0
17	Lecceta mesoxerofila	0,0
18	Lecceta rupicola	0,0
19	Mugheta appenninica	0,0
20	Orno-ostrieto pioniero	49,5
21	Ostrieto mesofilo	218,4
22	Ostrieto mesoxerofilo	30,7
23	Pineta naturale di pino nero di Villetta Barrea	0,0
24	Pioppeto di pioppo tremulo	0,0
25	Pioppo-saliceto ripariale	102,2
26	Querceto a roverella pioniero	26,4
27	Querceto a roverella tipico	2,8
28	Querceto di roverella mesoxerofilo	218,2
29	Rimboscimento di conifere mediterranee	0,0
30	Rimboscimento di conifere nella fascia altocollinare e submontana	102,9
31	Rimboscimento di conifere nella fascia montana	0,0
32	Robinieta-aillanteto	1,2
33	Variante Abete bianco	0,0

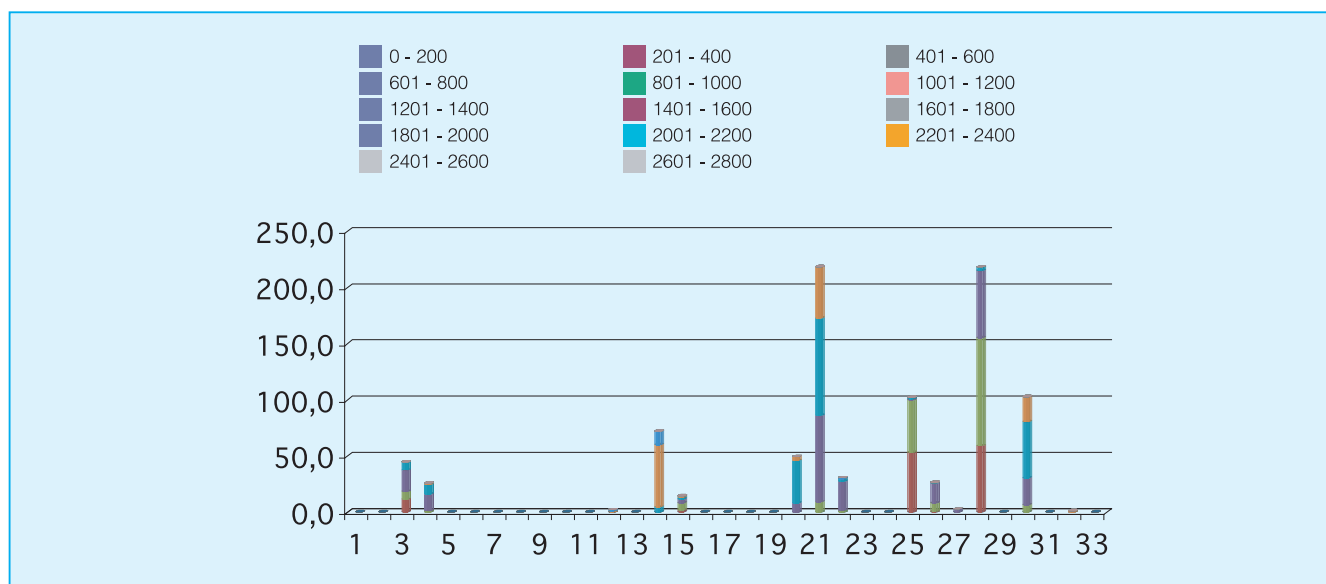
Cod.	Tipologia forestale distribuita per esposizione	NP	N	NE	E	SE	S	SO	O	NO
1	Arbusteto a prevalenza di ginepri mesoxerofili	0,0	0,0	0,0	0,0	0,0	0,0	0,0	0,0	0,0
2	Arbusteto a prevalenza di ginepri nella fascia montana e submontana	0,0	0,0	0,0	0,0	0,0	0,0	0,0	0,0	0,0
3	Arbusteto a prevalenza di ginestre	0,0	12,6	15,8	3,1	2,1	2,1	0,3	1,4	7,2
4	Arbusteto a prevalenza di rose, rovi e prugnolo	0,0	4,2	7,0	8,3	1,1	0,0	0,0	1,4	3,7
5	Arbusteto a prevalenza di specie della macchia	0,0	0,0	0,0	0,0	0,0	0,0	0,0	0,0	0,0
6	Boscaglia pioniera calanchiva	0,0	0,0	0,0	0,0	0,0	0,0	0,0	0,0	0,0
7	Boschi di forra	0,0	0,0	0,0	0,0	0,0	0,0	0,0	0,0	0,0
8	Castagneto (neutrofilo-acidofilo)	0,0	0,0	0,0	0,0	0,0	0,0	0,0	0,0	0,0
9	Castagneto da frutto	0,0	0,0	0,0	0,0	0,0	0,0	0,0	0,0	0,0
10	Cerreta mesofila	0,0	0,0	0,0	0,0	0,0	0,0	0,0	0,0	0,0
11	Cerreta mesoxerofila	0,0	0,0	0,0	0,0	0,0	0,0	0,0	0,0	0,0
12	Faggeta altomontana rupestre	0,0	0,6	1,2	0,4	0,1	0,0	0,0	0,0	0,0
13	Faggeta montana (eutrofica-mesoneutrofila-acidofila)	0,0	0,0	0,0	0,0	0,0	0,0	0,0	0,0	0,0
14	Faggeta termofila e basso montana	0,0	19,6	31,9	6,5	0,2	0,1	0,2	1,7	12,0
15	Latifoglie di invasione miste e varie	0,0	4,2	2,6	3,1	1,0	0,0	0,0	0,5	2,9
16	Lecceta costiera termofila	0,0	0,0	0,0	0,0	0,0	0,0	0,0	0,0	0,0
17	Lecceta mesoxerofila	0,0	0,0	0,0	0,0	0,0	0,0	0,0	0,0	0,0
18	Lecceta rupicola	0,0	0,0	0,0	0,0	0,0	0,0	0,0	0,0	0,0
19	Mugheta appenninica	0,0	0,0	0,0	0,0	0,0	0,0	0,0	0,0	0,0
20	Orno-ostrieto pioniero	0,0	17,6	16,1	3,6	0,1	0,0	0,0	1,5	10,7
21	Ostrieto mesofilo	0,0	61,6	94,0	24,5	0,9	0,3	1,0	8,2	27,9
22	Ostrieto mesoxerofilo	0,0	8,2	13,4	4,1	0,0	0,0	0,1	0,8	4,1
23	Pineta naturale di pino nero di Villetta Barrea	0,0	0,0	0,0	0,0	0,0	0,0	0,0	0,0	0,0
24	Pioppeto di pioppo tremulo	0,0	0,0	0,0	0,0	0,0	0,0	0,0	0,0	0,0
25	Pioppo-saliceto ripariale	0,0	20,6	17,8	15,0	12,2	8,3	3,5	7,0	17,8
26	Querceto a roverella pioniero	0,0	5,0	6,9	8,9	1,9	0,2	0,2	1,6	1,6
27	Querceto a roverella tipico	0,0	0,3	1,3	1,1	0,1	0,0	0,0	0,0	0,0
28	Querceto di roverella mesoxerofilo	0,0	48,0	57,5	38,1	15,5	6,6	4,0	13,1	35,4
29	Rimboschimento di conifere mediterranee	0,0	0,0	0,0	0,0	0,0	0,0	0,0	0,0	0,0
30	Rimboschimento di conifere nella fascia altocollinare e submontana	0,0	24,5	25,1	13,0	2,4	0,1	0,7	11,2	25,8
31	Rimboschimento di conifere nella fascia montana	0,0	0,0	0,0	0,0	0,0	0,0	0,0	0,0	0,0
32	Robinieta-aillanteto	0,0	0,3	0,9	0,0	0,0	0,0	0,0	0,0	0,0
33	Variante Abete bianco	0,0	0,0	0,0	0,0	0,0	0,0	0,0	0,0	0,0

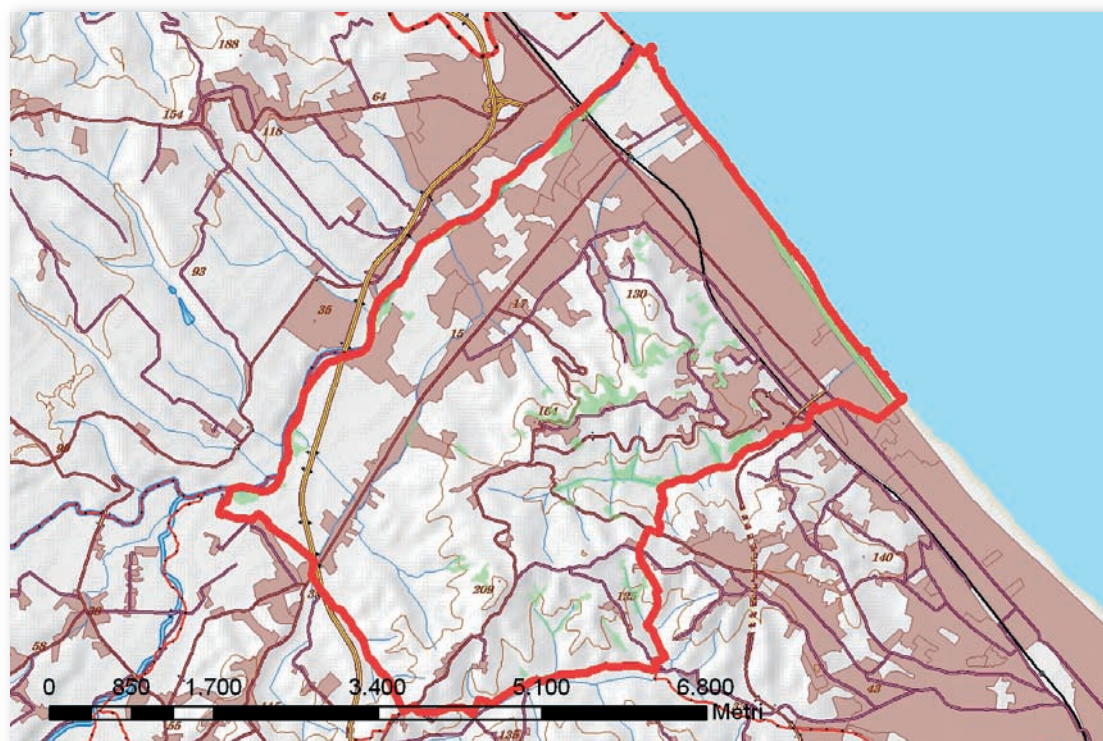


Cod.	Tipologia forestale distribuita per pendenza (gradi)	0-5	5-10	10-15	15-20	20-25	25-30	30-35	35-40	40-45	45-90
1	Arbusteto a prevalenza di ginepri mesoxerofili	0,0	0,0	0,0	0,0	0,0	0,0	0,0	0,0	0,0	0,0
2	Arbusteto a prevalenza di ginepri nella fascia montana e submontana	0,0	0,0	0,0	0,0	0,0	0,0	0,0	0,0	0,0	0,0
3	Arbusteto a prevalenza di ginestre	0,2	2,0	10,0	16,2	9,0	4,0	1,7	0,8	0,4	0,4
4	Arbusteto a prevalenza di rose, rovi e prugnolo	0,0	1,8	7,4	7,3	5,2	2,6	1,2	0,2	0,1	0,0
5	Arbusteto a prevalenza di specie della macchia	0,0	0,0	0,0	0,0	0,0	0,0	0,0	0,0	0,0	0,0
6	Boscaglia pioniera calanchiva	0,0	0,0	0,0	0,0	0,0	0,0	0,0	0,0	0,0	0,0
7	Boschi di forra	0,0	0,0	0,0	0,0	0,0	0,0	0,0	0,0	0,0	0,0
8	Castagneto (neutrofilo-acidofilo)	0,0	0,0	0,0	0,0	0,0	0,0	0,0	0,0	0,0	0,0
9	Castagneto da frutto	0,0	0,0	0,0	0,0	0,0	0,0	0,0	0,0	0,0	0,0
10	Cerreta mesofila	0,0	0,0	0,0	0,0	0,0	0,0	0,0	0,0	0,0	0,0
11	Cerreta mesoxerofila	0,0	0,0	0,0	0,0	0,0	0,0	0,0	0,0	0,0	0,0
12	Faggeta altomontana rupestre	0,0	0,0	0,0	0,4	0,3	0,3	0,5	0,4	0,2	0,2
13	Faggeta montana (eutrofica-mesoneutrofila-acidofila)	0,0	0,0	0,0	0,0	0,0	0,0	0,0	0,0	0,0	0,0
14	Faggeta termofila e basso montana	0,5	4,6	15,1	18,3	14,1	7,7	5,2	2,9	1,6	2,2
15	Latifoglie di invasione miste e varie	0,0	2,2	4,8	3,5	2,2	1,2	0,3	0,0	0,0	0,0
16	Lecceta costiera termofila	0,0	0,0	0,0	0,0	0,0	0,0	0,0	0,0	0,0	0,0
17	Lecceta mesoxerofila	0,0	0,0	0,0	0,0	0,0	0,0	0,0	0,0	0,0	0,0
18	Lecceta rupicola	0,0	0,0	0,0	0,0	0,0	0,0	0,0	0,0	0,0	0,0
19	Mugheta appenninica	0,0	0,0	0,0	0,0	0,0	0,0	0,0	0,0	0,0	0,0
20	Orno-ostrieto pioniero	0,0	0,9	12,6	20,3	11,7	2,8	0,7	0,2	0,1	0,1
21	Ostrieto mesofilo	0,9	7,6	39,3	64,9	51,4	27,0	12,0	6,6	3,9	4,7
22	Ostrieto mesoxerofilo	0,2	2,0	8,5	9,6	5,9	2,5	1,4	0,4	0,2	0,1
23	Pineta naturale di pino nero di Villetta Barrea	0,0	0,0	0,0	0,0	0,0	0,0	0,0	0,0	0,0	0,0
24	Pioppeto di pioppo tremulo	0,0	0,0	0,0	0,0	0,0	0,0	0,0	0,0	0,0	0,0
25	Pioppo-saliceto ripariale	6,7	13,8	18,0	19,5	17,1	13,0	7,8	4,5	1,5	0,3
26	Querceto a roverella pioniero	0,0	1,7	6,8	8,1	5,5	2,5	1,1	0,4	0,2	0,1
27	Querceto a roverella tipico	0,0	0,2	1,1	0,9	0,5	0,2	0,0	0,0	0,0	0,0
28	Querceto di roverella mesoxerofilo	4,2	23,1	50,7	51,1	40,3	26,4	13,8	5,9	2,2	0,5
29	Rimboschimento di conifere mediterranee	0,0	0,0	0,0	0,0	0,0	0,0	0,0	0,0	0,0	0,0
30	Rimboschimento di conifere nella fascia altocollinare e submontana	0,3	2,6	14,6	31,1	26,3	14,9	7,3	3,0	1,3	1,5
31	Rimboschimento di conifere nella fascia montana	0,0	0,0	0,0	0,0	0,0	0,0	0,0	0,0	0,0	0,0
32	Robinieta-aillanteto	0,0	0,0	0,2	0,4	0,3	0,1	0,1	0,0	0,0	0,0
33	Variante Abete bianco	0,0	0,0	0,0	0,0	0,0	0,0	0,0	0,0	0,0	0,0



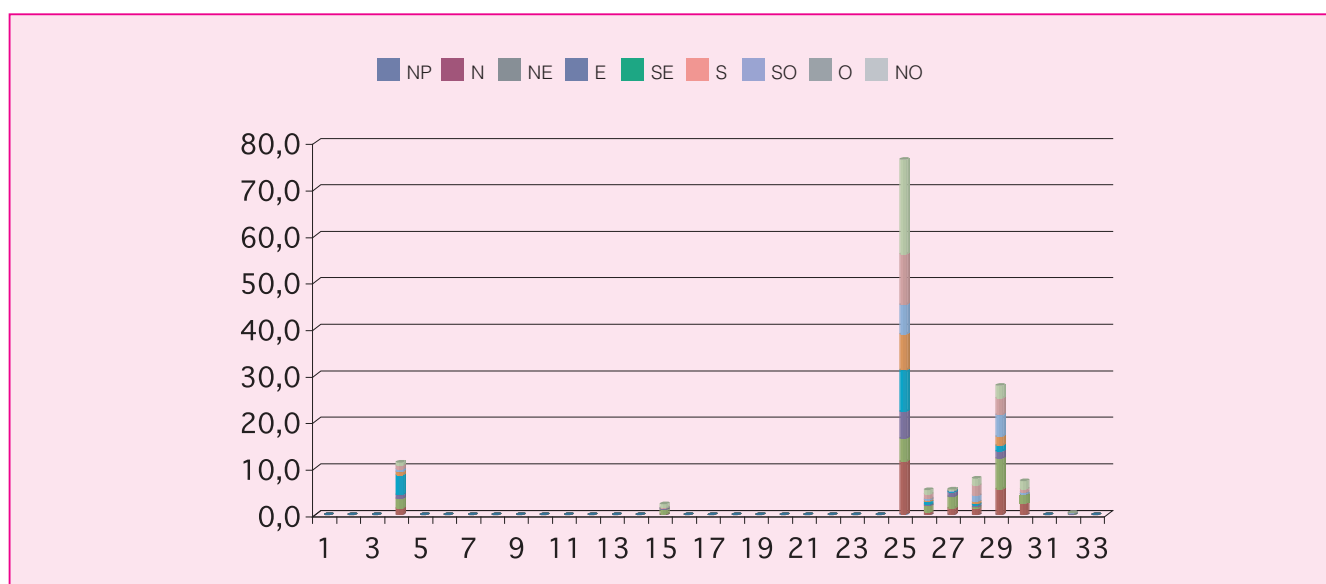
Cod.	Tipologia forestale distribuita per fasce altimetriche	0 200	201 400	401 600	601 800	801 1000	1001 1200	1201 1400	1401 1600	1601 1800	1801 2000	2001 2200	2201 2400	2401 2600	2601 2800
1	Arbusteto a prevalenza di ginepri mesoxerofili	0,0	0,0	0,0	0,0	0,0	0,0	0,0	0,0	0,0	0,0	0,0	0,0	0,0	0,0
2	Arbusteto a prevalenza di ginepri nella fascia montana e submontana	0,0	0,0	0,0	0,0	0,0	0,0	0,0	0,0	0,0	0,0	0,0	0,0	0,0	0,0
3	Arbusteto a prevalenza di ginestre	0,0	11,3	7,3	18,9	7,1	0,0	0,0	0,0	0,0	0,0	0,0	0,0	0,0	0,0
4	Arbusteto a prevalenza di rose, rovi e prugnolo	0,0	0,0	1,2	14,9	8,8	0,9	0,0	0,0	0,0	0,0	0,0	0,0	0,0	0,0
5	Arbusteto a prevalenza di specie della macchia	0,0	0,0	0,0	0,0	0,0	0,0	0,0	0,0	0,0	0,0	0,0	0,0	0,0	0,0
6	Boscaglia pioniera calanchiva	0,0	0,0	0,0	0,0	0,0	0,0	0,0	0,0	0,0	0,0	0,0	0,0	0,0	0,0
7	Boschi di forra	0,0	0,0	0,0	0,0	0,0	0,0	0,0	0,0	0,0	0,0	0,0	0,0	0,0	0,0
8	Castagneto (neutrofilo-acidofilo)	0,0	0,0	0,0	0,0	0,0	0,0	0,0	0,0	0,0	0,0	0,0	0,0	0,0	0,0
9	Castagneto da frutto	0,0	0,0	0,0	0,0	0,0	0,0	0,0	0,0	0,0	0,0	0,0	0,0	0,0	0,0
10	Cerreta mesofila	0,0	0,0	0,0	0,0	0,0	0,0	0,0	0,0	0,0	0,0	0,0	0,0	0,0	0,0
11	Cerreta mesoxerofila	0,0	0,0	0,0	0,0	0,0	0,0	0,0	0,0	0,0	0,0	0,0	0,0	0,0	0,0
12	Faggeta altomontana rupestre	0,0	0,0	0,0	0,0	0,0	1,0	1,2	0,0	0,0	0,0	0,0	0,0	0,0	0,0
13	Faggeta montana (eutrofica-mesoneutrofila-acidofila)	0,0	0,0	0,0	0,0	0,0	0,0	0,0	0,0	0,0	0,0	0,0	0,0	0,0	0,0
14	Faggeta termofila e basso montana	0,0	0,0	0,0	0,0	4,5	55,4	12,3	0,0	0,0	0,0	0,0	0,0	0,0	0,0
15	Latifoglie di invasione miste e varie	0,0	1,8	6,4	3,5	1,8	0,8	0,0	0,0	0,0	0,0	0,0	0,0	0,0	0,0
16	Lecceta costiera termofila	0,0	0,0	0,0	0,0	0,0	0,0	0,0	0,0	0,0	0,0	0,0	0,0	0,0	0,0
17	Lecceta mesoxerofila	0,0	0,0	0,0	0,0	0,0	0,0	0,0	0,0	0,0	0,0	0,0	0,0	0,0	0,0
18	Lecceta rupicola	0,0	0,0	0,0	0,0	0,0	0,0	0,0	0,0	0,0	0,0	0,0	0,0	0,0	0,0
19	Mugheta appenninica	0,0	0,0	0,0	0,0	0,0	0,0	0,0	0,0	0,0	0,0	0,0	0,0	0,0	0,0
20	Orno-ostrieto pioniero	0,0	0,0	0,0	8,0	38,0	3,5	0,0	0,0	0,0	0,0	0,0	0,0	0,0	0,0
21	Ostrieto mesofilo	0,0	0,0	9,1	77,1	86,5	45,5	0,1	0,0	0,0	0,0	0,0	0,0	0,0	0,0
22	Ostrieto mesoxerofilo	0,0	0,0	1,6	26,0	2,0	0,1	1,0	0,0	0,0	0,0	0,0	0,0	0,0	0,0
23	Pineta naturale di pino nero di Villetta Barrea	0,0	0,0	0,0	0,0	0,0	0,0	0,0	0,0	0,0	0,0	0,0	0,0	0,0	0,0
24	Pioppeto di pioppo tremulo	0,0	0,0	0,0	0,0	0,0	0,0	0,0	0,0	0,0	0,0	0,0	0,0	0,0	0,0
25	Pioppo-saliceto ripariale	0,0	53,1	46,8	1,0	1,3	0,0	0,0	0,0	0,0	0,0	0,0	0,0	0,0	0,0
26	Querceto a roverella pioniero	0,0	0,7	7,6	17,4	0,6	0,0	0,0	0,0	0,0	0,0	0,0	0,0	0,0	0,0
27	Querceto a roverella tipico	0,0	0,0	0,0	2,8	0,0	0,0	0,0	0,0	0,0	0,0	0,0	0,0	0,0	0,0
28	Querceto di roverella mesoxerofilo	0,0	59,1	95,9	60,1	3,0	0,0	0,0	0,0	0,0	0,0	0,0	0,0	0,0	0,0
29	Rimboschimento di conifere mediterranee	0,0	0,0	0,0	0,0	0,0	0,0	0,0	0,0	0,0	0,0	0,0	0,0	0,0	0,0
30	Rimboschimento di conifere nella fascia altocollinare e submontana	0,0	0,0	6,4	24,1	49,9	22,3	0,1	0,0	0,0	0,0	0,0	0,0	0,0	0,0
31	Rimboschimento di conifere nella fascia montana	0,0	0,0	0,0	0,0	0,0	0,0	0,0	0,0	0,0	0,0	0,0	0,0	0,0	0,0
32	Robinieto-aillanteto	0,0	0,0	0,0	0,0	0,0	1,2	0,0	0,0	0,0	0,0	0,0	0,0	0,0	0,0
33	Variante Abete bianco	0,0	0,0	0,0	0,0	0,0	0,0	0,0	0,0	0,0	0,0	0,0	0,0	0,0	0,0



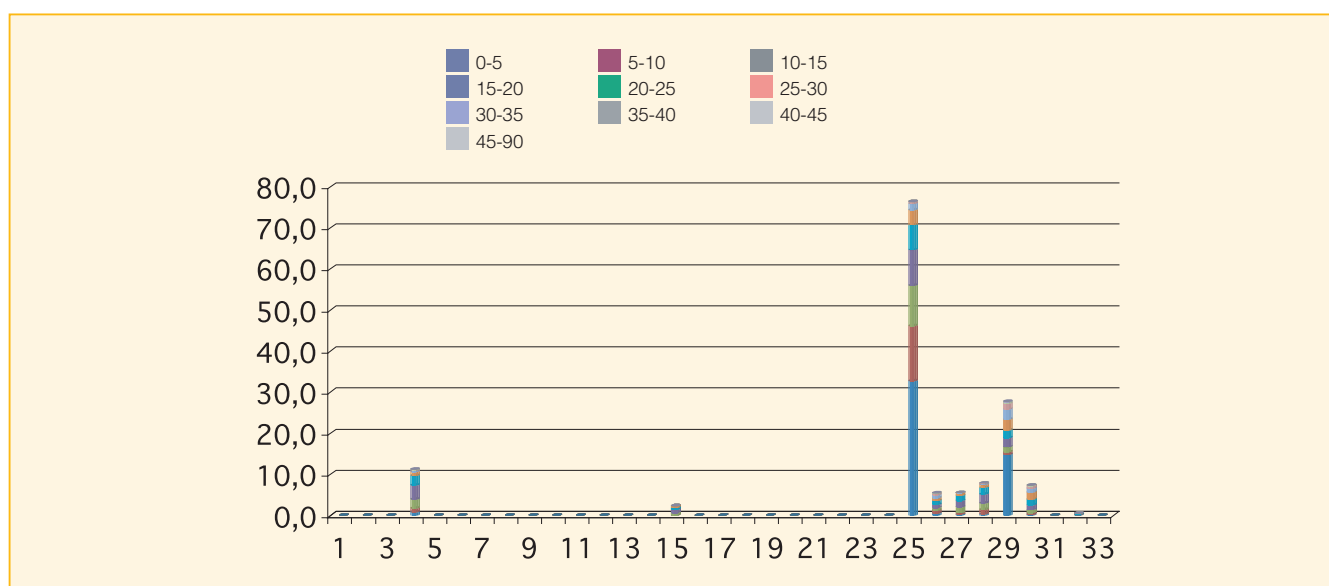


Cod.	Tipologia forestale	Superficie (Ha)
1	Arbusteto a prevalenza di ginepri mesoxerofili	0,0
2	Arbusteto a prevalenza di ginepri nella fascia montana e submontana	0,0
3	Arbusteto a prevalenza di ginestre	0,0
4	Arbusteto a prevalenza di rose, rovi e prugnolo	11,2
5	Arbusteto a prevalenza di specie della macchia	0,0
6	Boscaglia pioniera calanchiva	0,0
7	Boschi di forra	0,0
8	Castagneto (neutrofilo-acidofilo)	0,0
9	Castagneto da frutto	0,0
10	Cerreta mesofila	0,0
11	Cerreta mesoxerofila	0,0
12	Faggeta altomontana rupestre	0,0
13	Faggeta montana (eutrofica-mesoneutrofila-acidofila)	0,0
14	Faggeta termofila e basso montana	0,0
15	Latifoglie di invasione miste e varie	2,3
16	Lecceta costiera termofila	0,0
17	Lecceta mesoxerofila	0,0
18	Lecceta rupicola	0,0
19	Mugheta appenninica	0,0
20	Orno-ostrieto pioniero	0,0
21	Ostrieto mesofilo	0,0
22	Ostrieto mesoxerofilo	0,0
23	Pineta naturale di pino nero di Villetta Barrea	0,0
24	Pioppeto di pioppo tremulo	0,0
25	Pioppo-saliceto ripariale	76,4
26	Querceto a roverella pioniero	5,4
27	Querceto a roverella tipico	5,5
28	Querceto di roverella mesoxerofilo	7,8
29	Rimboschimento di conifere mediterranee	27,7
30	Rimboschimento di conifere nella fascia altocollinare e submontana	7,3
31	Rimboschimento di conifere nella fascia montana	0,0
32	Robinieta-aillanteto	0,4
33	Variante Abete bianco	0,0

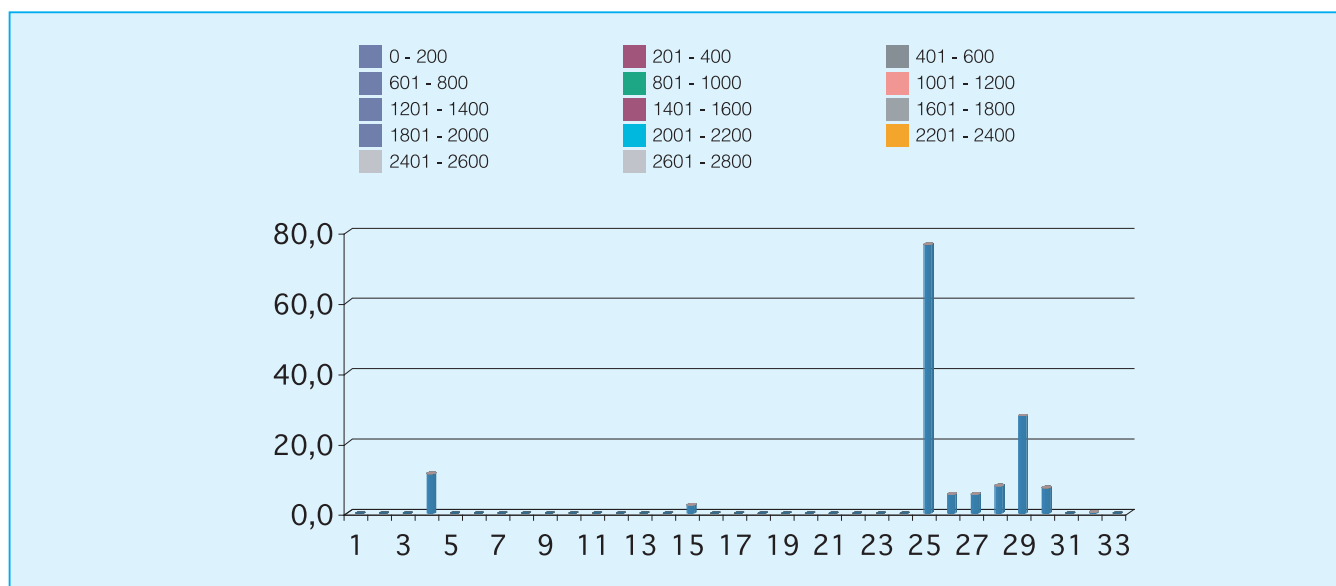
Cod.	Tipologia forestale distribuita per esposizione	NP	N	NE	E	SE	S	SO	O	NO
1	Arbusteto a prevalenza di ginepri mesoxerofili	0,0	0,0	0,0	0,0	0,0	0,0	0,0	0,0	0,0
2	Arbusteto a prevalenza di ginepri nella fascia montana e submontana	0,0	0,0	0,0	0,0	0,0	0,0	0,0	0,0	0,0
3	Arbusteto a prevalenza di ginestre	0,0	0,0	0,0	0,0	0,0	0,0	0,0	0,0	0,0
4	Arbusteto a prevalenza di rose, rovi e prugnolo	0,0	1,3	2,1	0,9	4,3	0,7	0,5	0,8	0,7
5	Arbusteto a prevalenza di specie della macchia	0,0	0,0	0,0	0,0	0,0	0,0	0,0	0,0	0,0
6	Boscaglia pioniera calanchiva	0,0	0,0	0,0	0,0	0,0	0,0	0,0	0,0	0,0
7	Boschi di forra	0,0	0,0	0,0	0,0	0,0	0,0	0,0	0,0	0,0
8	Castagneto (neutrofilo-acidofilo)	0,0	0,0	0,0	0,0	0,0	0,0	0,0	0,0	0,0
9	Castagneto da frutto	0,0	0,0	0,0	0,0	0,0	0,0	0,0	0,0	0,0
10	Cerreta mesofila	0,0	0,0	0,0	0,0	0,0	0,0	0,0	0,0	0,0
11	Cerreta mesoxerofila	0,0	0,0	0,0	0,0	0,0	0,0	0,0	0,0	0,0
12	Faggeta altomontana rupestre	0,0	0,0	0,0	0,0	0,0	0,0	0,0	0,0	0,0
13	Faggeta montana (eutrofica-mesoneutrofila-acidofila)	0,0	0,0	0,0	0,0	0,0	0,0	0,0	0,0	0,0
14	Faggeta termofila e basso montana	0,0	0,0	0,0	0,0	0,0	0,0	0,0	0,0	0,0
15	Latifoglie di invasione miste e varie	0,0	0,1	1,0	0,2	0,0	0,0	0,0	0,2	0,8
16	Lecceta costiera termofila	0,0	0,0	0,0	0,0	0,0	0,0	0,0	0,0	0,0
17	Lecceta mesoxerofila	0,0	0,0	0,0	0,0	0,0	0,0	0,0	0,0	0,0
18	Lecceta rupicola	0,0	0,0	0,0	0,0	0,0	0,0	0,0	0,0	0,0
19	Mugheta appenninica	0,0	0,0	0,0	0,0	0,0	0,0	0,0	0,0	0,0
20	Orno-ostrieto pioniero	0,0	0,0	0,0	0,0	0,0	0,0	0,0	0,0	0,0
21	Ostrieto mesofilo	0,0	0,0	0,0	0,0	0,0	0,0	0,0	0,0	0,0
22	Ostrieto mesoxerofilo	0,0	0,0	0,0	0,0	0,0	0,0	0,0	0,0	0,0
23	Pineta naturale di pino nero di Villetta Barrea	0,0	0,0	0,0	0,0	0,0	0,0	0,0	0,0	0,0
24	Pioppeto di pioppo tremulo	0,0	0,0	0,0	0,0	0,0	0,0	0,0	0,0	0,0
25	Pioppo-saliceto ripariale	0,0	11,3	5,0	5,7	9,0	7,8	6,3	10,9	20,4
26	Querceto a roverella pioniero	0,0	0,5	1,4	0,3	0,7	0,3	0,3	0,9	1,1
27	Querceto a roverella tipico	0,0	1,4	2,4	1,0	0,2	0,0	0,1	0,1	0,3
28	Querceto di roverella mesoxerofilo	0,0	1,3	0,2	0,4	0,3	0,5	1,3	2,2	1,6
29	Rimboschimento di conifere mediterranee	0,0	5,4	6,6	1,6	1,2	2,0	4,7	3,5	2,7
30	Rimboschimento di conifere nella fascia altocollinare e submontana	0,0	2,4	1,9	0,0	0,0	0,0	0,5	0,6	1,8
31	Rimboschimento di conifere nella fascia montana	0,0	0,0	0,0	0,0	0,0	0,0	0,0	0,0	0,0
32	Robinieto-aillanteto	0,0	0,0	0,1	0,1	0,0	0,0	0,1	0,0	0,0
33	Variante Abete bianco	0,0	0,0	0,0	0,0	0,0	0,0	0,0	0,0	0,0



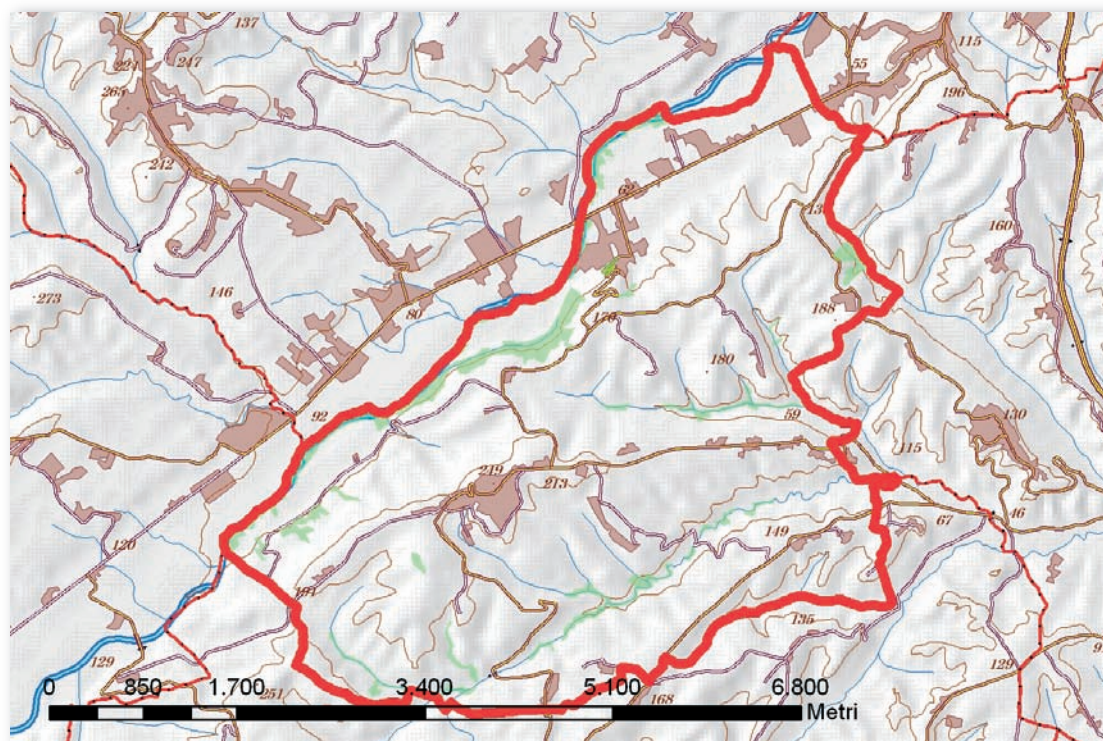
Cod.	Tipologia forestale distribuita per pendenza (gradi)	0-5	5-10	10-15	15-20	20-25	25-30	30-35	35-40	40-45	45-90
1	Arbusteto a prevalenza di ginepri mesoxerofili	0,0	0,0	0,0	0,0	0,0	0,0	0,0	0,0	0,0	0,0
2	Arbusteto a prevalenza di ginepri nella fascia montana e submontana	0,0	0,0	0,0	0,0	0,0	0,0	0,0	0,0	0,0	0,0
3	Arbusteto a prevalenza di ginestre	0,0	0,0	0,0	0,0	0,0	0,0	0,0	0,0	0,0	0,0
4	Arbusteto a prevalenza di rose, rovi e prugnolo	0,8	1,0	2,2	3,4	2,4	0,9	0,3	0,2	0,1	0,1
5	Arbusteto a prevalenza di specie della macchia	0,0	0,0	0,0	0,0	0,0	0,0	0,0	0,0	0,0	0,0
6	Boscaglia pioniera calanchiva	0,0	0,0	0,0	0,0	0,0	0,0	0,0	0,0	0,0	0,0
7	Boschi di forra	0,0	0,0	0,0	0,0	0,0	0,0	0,0	0,0	0,0	0,0
8	Castagneto (neutrofilo-acidofilo)	0,0	0,0	0,0	0,0	0,0	0,0	0,0	0,0	0,0	0,0
9	Castagneto da frutto	0,0	0,0	0,0	0,0	0,0	0,0	0,0	0,0	0,0	0,0
10	Cerreta mesofila	0,0	0,0	0,0	0,0	0,0	0,0	0,0	0,0	0,0	0,0
11	Cerreta mesoxerofila	0,0	0,0	0,0	0,0	0,0	0,0	0,0	0,0	0,0	0,0
12	Faggeta altomontana rupestre	0,0	0,0	0,0	0,0	0,0	0,0	0,0	0,0	0,0	0,0
13	Faggeta montana (eutrofica-mesoneutrofila-acidofila)	0,0	0,0	0,0	0,0	0,0	0,0	0,0	0,0	0,0	0,0
14	Faggeta termofila e basso montana	0,0	0,0	0,0	0,0	0,0	0,0	0,0	0,0	0,0	0,0
15	Latifoglie di invasione miste e varie	0,0	0,0	0,5	0,8	0,6	0,4	0,0	0,0	0,0	0,0
16	Lecceta costiera termofila	0,0	0,0	0,0	0,0	0,0	0,0	0,0	0,0	0,0	0,0
17	Lecceta mesoxerofila	0,0	0,0	0,0	0,0	0,0	0,0	0,0	0,0	0,0	0,0
18	Lecceta rupicola	0,0	0,0	0,0	0,0	0,0	0,0	0,0	0,0	0,0	0,0
19	Mugheta appenninica	0,0	0,0	0,0	0,0	0,0	0,0	0,0	0,0	0,0	0,0
20	Orno-ostrieto pioniero	0,0	0,0	0,0	0,0	0,0	0,0	0,0	0,0	0,0	0,0
21	Ostrieto mesofilo	0,0	0,0	0,0	0,0	0,0	0,0	0,0	0,0	0,0	0,0
22	Ostrieto mesoxerofilo	0,0	0,0	0,0	0,0	0,0	0,0	0,0	0,0	0,0	0,0
23	Pineta naturale di pino nero di Villetta Barrea	0,0	0,0	0,0	0,0	0,0	0,0	0,0	0,0	0,0	0,0
24	Pioppeto di pioppo tremulo	0,0	0,0	0,0	0,0	0,0	0,0	0,0	0,0	0,0	0,0
25	Pioppo-saliceto ripariale	32,6	13,5	9,9	8,6	6,1	3,6	1,6	0,4	0,1	0,0
26	Querceto a roverella pioniero	0,4	0,8	0,6	0,8	1,0	0,5	0,8	0,3	0,1	0,0
27	Querceto a roverella tipico	0,2	0,4	1,3	1,6	1,2	0,7	0,1	0,0	0,0	0,0
28	Querceto di roverella mesoxerofilo	0,3	1,1	1,5	2,1	1,7	0,7	0,3	0,2	0,0	0,0
29	Rimboscimento di conifere mediterranee	14,7	0,6	1,2	2,2	1,9	2,7	2,4	1,5	0,4	0,1
30	Rimboscimento di conifere nella fascia altocollinare e submontana	0,1	0,4	0,7	1,2	1,4	1,7	1,0	0,5	0,1	0,1
31	Rimboscimento di conifere nella fascia montana	0,0	0,0	0,0	0,0	0,0	0,0	0,0	0,0	0,0	0,0
32	Robinieto-aillanteto	0,0	0,1	0,1	0,1	0,1	0,0	0,0	0,0	0,0	0,0
33	Variante Abete bianco	0,0	0,0	0,0	0,0	0,0	0,0	0,0	0,0	0,0	0,0



Cod.	Tipologia forestale distribuita per fasce altimetriche	0 200	201 400	401 600	601 800	801 1000	1001 1200	1201 1400	1401 1600	1601 1800	1801 2000	2001 2200	2201 2400	2401 2600	2601 2800
1	Arbusteto a prevalenza di ginepri mesoxerofili	0,0	0,0	0,0	0,0	0,0	0,0	0,0	0,0	0,0	0,0	0,0	0,0	0,0	0,0
2	Arbusteto a prevalenza di ginepri nella fascia montana e submontana	0,0	0,0	0,0	0,0	0,0	0,0	0,0	0,0	0,0	0,0	0,0	0,0	0,0	0,0
3	Arbusteto a prevalenza di ginestre	0,0	0,0	0,0	0,0	0,0	0,0	0,0	0,0	0,0	0,0	0,0	0,0	0,0	0,0
4	Arbusteto a prevalenza di rose, rovi e prugnolo	11,2	0,0	0,0	0,0	0,0	0,0	0,0	0,0	0,0	0,0	0,0	0,0	0,0	0,0
5	Arbusteto a prevalenza di specie della macchia	0,0	0,0	0,0	0,0	0,0	0,0	0,0	0,0	0,0	0,0	0,0	0,0	0,0	0,0
6	Boscaglia pioniera calanchiva	0,0	0,0	0,0	0,0	0,0	0,0	0,0	0,0	0,0	0,0	0,0	0,0	0,0	0,0
7	Boschi di forra	0,0	0,0	0,0	0,0	0,0	0,0	0,0	0,0	0,0	0,0	0,0	0,0	0,0	0,0
8	Castagneto (neutrofilo-acidofilo)	0,0	0,0	0,0	0,0	0,0	0,0	0,0	0,0	0,0	0,0	0,0	0,0	0,0	0,0
9	Castagneto da frutto	0,0	0,0	0,0	0,0	0,0	0,0	0,0	0,0	0,0	0,0	0,0	0,0	0,0	0,0
10	Cerreta mesofila	0,0	0,0	0,0	0,0	0,0	0,0	0,0	0,0	0,0	0,0	0,0	0,0	0,0	0,0
11	Cerreta mesoxerofila	0,0	0,0	0,0	0,0	0,0	0,0	0,0	0,0	0,0	0,0	0,0	0,0	0,0	0,0
12	Faggeta altomontana rupestre	0,0	0,0	0,0	0,0	0,0	0,0	0,0	0,0	0,0	0,0	0,0	0,0	0,0	0,0
13	Faggeta montana (eutrofica-mesoneutrofila-acidofila)	0,0	0,0	0,0	0,0	0,0	0,0	0,0	0,0	0,0	0,0	0,0	0,0	0,0	0,0
14	Faggeta termofila e basso montana	0,0	0,0	0,0	0,0	0,0	0,0	0,0	0,0	0,0	0,0	0,0	0,0	0,0	0,0
15	Latifoglie di invasione miste e varie	2,3	0,0	0,0	0,0	0,0	0,0	0,0	0,0	0,0	0,0	0,0	0,0	0,0	0,0
16	Lecceta costiera termofila	0,0	0,0	0,0	0,0	0,0	0,0	0,0	0,0	0,0	0,0	0,0	0,0	0,0	0,0
17	Lecceta mesoxerofila	0,0	0,0	0,0	0,0	0,0	0,0	0,0	0,0	0,0	0,0	0,0	0,0	0,0	0,0
18	Lecceta rupicola	0,0	0,0	0,0	0,0	0,0	0,0	0,0	0,0	0,0	0,0	0,0	0,0	0,0	0,0
19	Mugheta appenninica	0,0	0,0	0,0	0,0	0,0	0,0	0,0	0,0	0,0	0,0	0,0	0,0	0,0	0,0
20	Orno-ostrieto pioniero	0,0	0,0	0,0	0,0	0,0	0,0	0,0	0,0	0,0	0,0	0,0	0,0	0,0	0,0
21	Ostrieto mesofilo	0,0	0,0	0,0	0,0	0,0	0,0	0,0	0,0	0,0	0,0	0,0	0,0	0,0	0,0
22	Ostrieto mesoxerofilo	0,0	0,0	0,0	0,0	0,0	0,0	0,0	0,0	0,0	0,0	0,0	0,0	0,0	0,0
23	Pineta naturale di pino nero di Villetta Barrea	0,0	0,0	0,0	0,0	0,0	0,0	0,0	0,0	0,0	0,0	0,0	0,0	0,0	0,0
24	Pioppeto di pioppo tremulo	0,0	0,0	0,0	0,0	0,0	0,0	0,0	0,0	0,0	0,0	0,0	0,0	0,0	0,0
25	Pioppo-saliceto ripariale	76,4	0,0	0,0	0,0	0,0	0,0	0,0	0,0	0,0	0,0	0,0	0,0	0,0	0,0
26	Querceto a roverella pioniero	5,4	0,0	0,0	0,0	0,0	0,0	0,0	0,0	0,0	0,0	0,0	0,0	0,0	0,0
27	Querceto a roverella tipico	5,5	0,0	0,0	0,0	0,0	0,0	0,0	0,0	0,0	0,0	0,0	0,0	0,0	0,0
28	Querceto di roverella mesoxerofilo	7,8	0,0	0,0	0,0	0,0	0,0	0,0	0,0	0,0	0,0	0,0	0,0	0,0	0,0
29	Rimboschimento di conifere mediterranee	27,7	0,0	0,0	0,0	0,0	0,0	0,0	0,0	0,0	0,0	0,0	0,0	0,0	0,0
30	Rimboschimento di conifere nella fascia altocollinare e submontana	7,3	0,0	0,0	0,0	0,0	0,0	0,0	0,0	0,0	0,0	0,0	0,0	0,0	0,0
31	Rimboschimento di conifere nella fascia montana	0,0	0,0	0,0	0,0	0,0	0,0	0,0	0,0	0,0	0,0	0,0	0,0	0,0	0,0
32	Robinieta-aillanteto	0,4	0,0	0,0	0,0	0,0	0,0	0,0	0,0	0,0	0,0	0,0	0,0	0,0	0,0
33	Variante Abete bianco	0,0	0,0	0,0	0,0	0,0	0,0	0,0	0,0	0,0	0,0	0,0	0,0	0,0	0,0

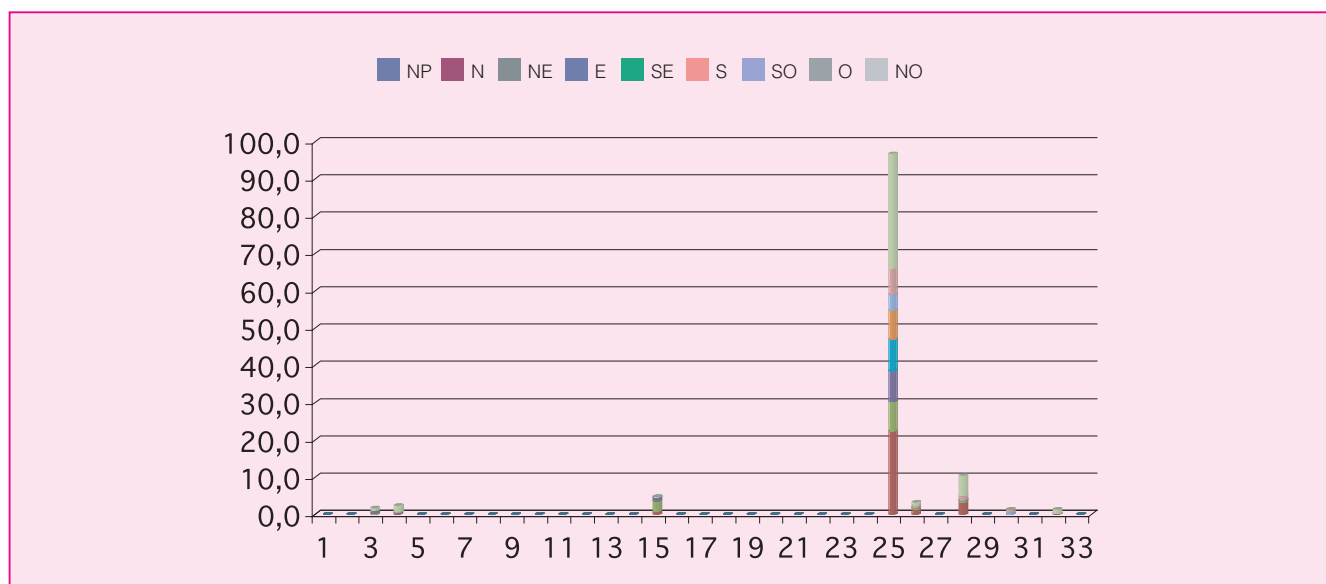




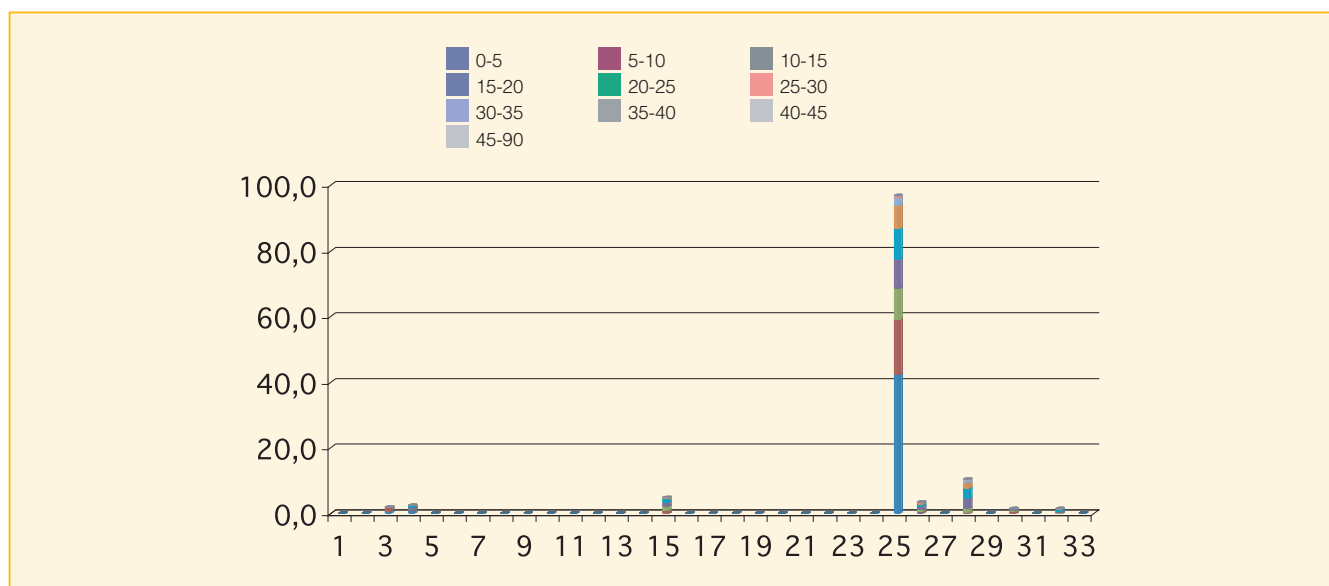


Cod.	Tipologia forestale	Superficie (Ha)
1	Arbusteto a prevalenza di ginepri mesoxerofili	0,0
2	Arbusteto a prevalenza di ginepri nella fascia montana e submontana	0,0
3	Arbusteto a prevalenza di ginestre	1,8
4	Arbusteto a prevalenza di rose, rovi e prugnolo	2,5
5	Arbusteto a prevalenza di specie della macchia	0,0
6	Boscaglia pioniera calanchiva	0,0
7	Boschi di forra	0,0
8	Castagneto (neutrofilo-acidofilo)	0,0
9	Castagneto da frutto	0,0
10	Cerreta mesofila	0,0
11	Cerreta mesoxerofila	0,0
12	Faggeta altomontana rupestre	0,0
13	Faggeta montana (eutrofica-mesoneutrofila-acidofila)	0,0
14	Faggeta termofila e basso montana	0,0
15	Latifoglie di invasione miste e varie	4,9
16	Lecceta costiera termofila	0,0
17	Lecceta mesoxerofila	0,0
18	Lecceta rupicola	0,0
19	Mugheta appenninica	0,0
20	Orno-ostrieto pioniero	0,0
21	Ostrieto mesofilo	0,0
22	Ostrieto mesoxerofilo	0,0
23	Pineta naturale di pino nero di Villetta Barrea	0,0
24	Pioppeto di pioppo tremulo	0,0
25	Pioppo-saliceto ripariale	96,8
26	Querceto a roverella pioniero	3,3
27	Querceto a roverella tipico	0,0
28	Querceto di roverella mesoxerofilo	10,4
29	Rimboscimento di conifere mediterranee	0,0
30	Rimboscimento di conifere nella fascia altocollinare e submontana	1,4
31	Rimboscimento di conifere nella fascia montana	0,0
32	Robinieta-aillanteto	1,4
33	Variante Abete bianco	0,0

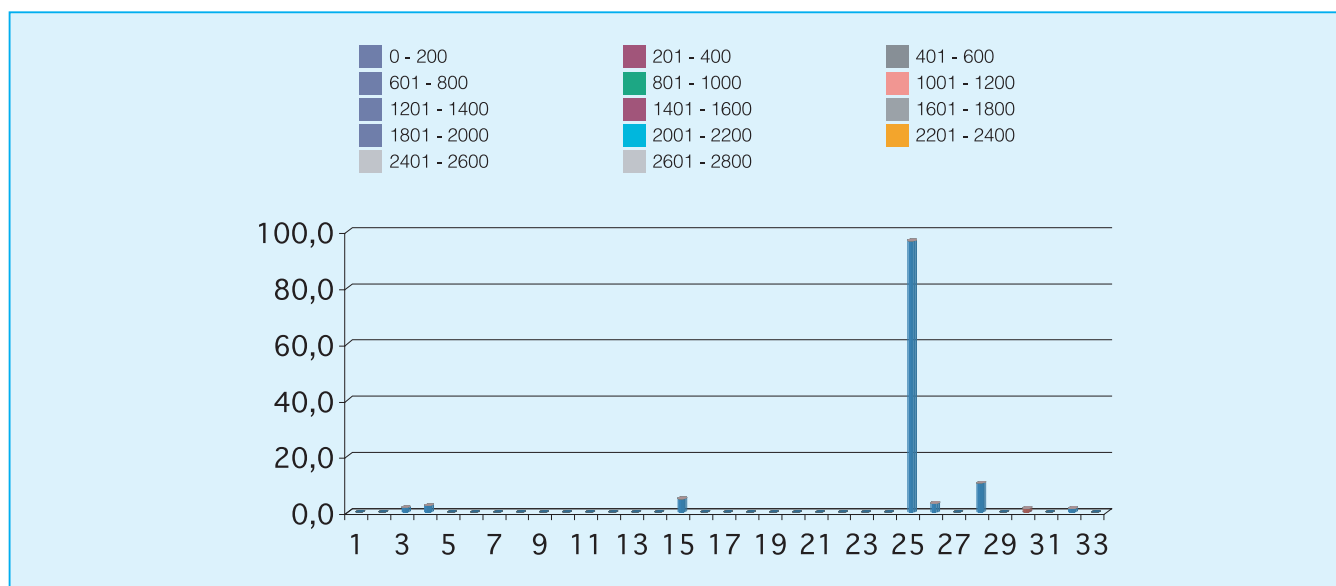
Cod.	Tipologia forestale distribuita per esposizione	NP	N	NE	E	SE	S	SO	O	NO
1	Arbusteto a prevalenza di ginepri mesoxerofili	0,0	0,0	0,0	0,0	0,0	0,0	0,0	0,0	0,0
2	Arbusteto a prevalenza di ginepri nella fascia montana e submontana	0,0	0,0	0,0	0,0	0,0	0,0	0,0	0,0	0,0
3	Arbusteto a prevalenza di ginestre	0,0	0,0	0,4	0,6	0,0	0,0	0,0	0,0	0,7
4	Arbusteto a prevalenza di rose, rovi e prugnolo	0,0	0,1	0,2	0,1	0,0	0,0	0,1	0,2	1,8
5	Arbusteto a prevalenza di specie della macchia	0,0	0,0	0,0	0,0	0,0	0,0	0,0	0,0	0,0
6	Boscaglia pioniera calanchiva	0,0	0,0	0,0	0,0	0,0	0,0	0,0	0,0	0,0
7	Boschi di forra	0,0	0,0	0,0	0,0	0,0	0,0	0,0	0,0	0,0
8	Castagneto (neutrofilo-acidofilo)	0,0	0,0	0,0	0,0	0,0	0,0	0,0	0,0	0,0
9	Castagneto da frutto	0,0	0,0	0,0	0,0	0,0	0,0	0,0	0,0	0,0
10	Cerreta mesofila	0,0	0,0	0,0	0,0	0,0	0,0	0,0	0,0	0,0
11	Cerreta mesoxerofila	0,0	0,0	0,0	0,0	0,0	0,0	0,0	0,0	0,0
12	Faggeta altomontana rupestre	0,0	0,0	0,0	0,0	0,0	0,0	0,0	0,0	0,0
13	Faggeta montana (eutrofica-mesoneutrofila-acidofila)	0,0	0,0	0,0	0,0	0,0	0,0	0,0	0,0	0,0
14	Faggeta termofila e basso montana	0,0	0,0	0,0	0,0	0,0	0,0	0,0	0,0	0,0
15	Latifoglie di invasione miste e varie	0,0	0,8	2,9	0,8	0,2	0,0	0,0	0,0	0,2
16	Lecceta costiera termofila	0,0	0,0	0,0	0,0	0,0	0,0	0,0	0,0	0,0
17	Lecceta mesoxerofila	0,0	0,0	0,0	0,0	0,0	0,0	0,0	0,0	0,0
18	Lecceta rupicola	0,0	0,0	0,0	0,0	0,0	0,0	0,0	0,0	0,0
19	Mugheta appenninica	0,0	0,0	0,0	0,0	0,0	0,0	0,0	0,0	0,0
20	Orno-ostrieto pioniero	0,0	0,0	0,0	0,0	0,0	0,0	0,0	0,0	0,0
21	Ostrieto mesofilo	0,0	0,0	0,0	0,0	0,0	0,0	0,0	0,0	0,0
22	Ostrieto mesoxerofilo	0,0	0,0	0,0	0,0	0,0	0,0	0,0	0,0	0,0
23	Pineta naturale di pino nero di Villetta Barrea	0,0	0,0	0,0	0,0	0,0	0,0	0,0	0,0	0,0
24	Pioppeto di pioppo tremulo	0,0	0,0	0,0	0,0	0,0	0,0	0,0	0,0	0,0
25	Pioppo-saliceto ripariale	0,0	22,3	7,8	8,3	8,3	7,8	4,2	6,9	30,9
26	Querceto a roverella pioniero	0,0	1,2	0,6	0,1	0,0	0,0	0,0	0,6	0,8
27	Querceto a roverella tipico	0,0	0,0	0,0	0,0	0,0	0,0	0,0	0,0	0,0
28	Querceto di roverella mesoxerofilo	0,0	3,4	0,3	0,0	0,0	0,1	0,4	0,7	5,5
29	Rimboschimento di conifere mediterranee	0,0	0,0	0,0	0,0	0,0	0,0	0,0	0,0	0,0
30	Rimboschimento di conifere nella fascia altocollinare e submontana	0,0	0,0	0,0	0,0	0,0	0,0	0,6	0,7	0,0
31	Rimboschimento di conifere nella fascia montana	0,0	0,0	0,0	0,0	0,0	0,0	0,0	0,0	0,0
32	Robinieto-aillanteto	0,0	0,1	0,0	0,0	0,0	0,0	0,0	0,0	1,3
33	Variante Abete bianco	0,0	0,0	0,0	0,0	0,0	0,0	0,0	0,0	0,0

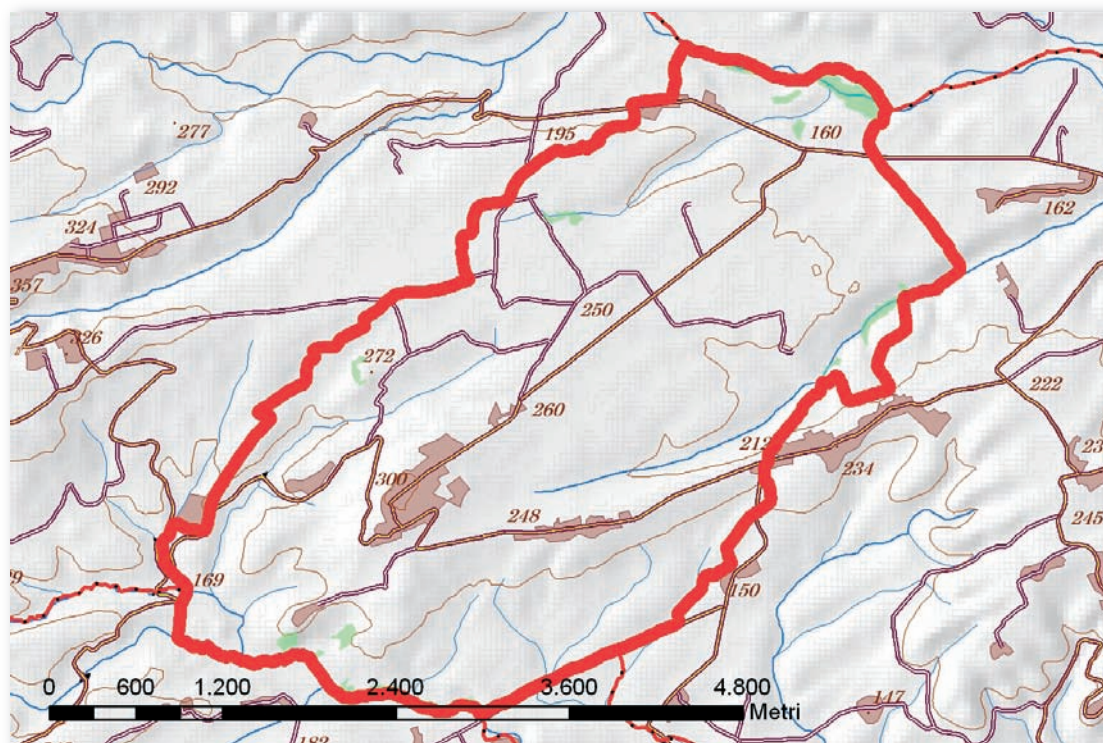


Cod.	Tipologia forestale distribuita per pendenza (gradi)	0-5	5-10	10-15	15-20	20-25	25-30	30-35	35-40	40-45	45-90
1	Arbusteto a prevalenza di ginepri mesoxerofili	0,0	0,0	0,0	0,0	0,0	0,0	0,0	0,0	0,0	0,0
2	Arbusteto a prevalenza di ginepri nella fascia montana e submontana	0,0	0,0	0,0	0,0	0,0	0,0	0,0	0,0	0,0	0,0
3	Arbusteto a prevalenza di ginestre	0,8	1,0	0,1	0,0	0,0	0,0	0,0	0,0	0,0	0,0
4	Arbusteto a prevalenza di rose, rovi e prugnolo	1,1	0,2	0,1	0,4	0,5	0,2	0,0	0,0	0,0	0,0
5	Arbusteto a prevalenza di specie della macchia	0,0	0,0	0,0	0,0	0,0	0,0	0,0	0,0	0,0	0,0
6	Boscaglia pioniera calanchiva	0,0	0,0	0,0	0,0	0,0	0,0	0,0	0,0	0,0	0,0
7	Boschi di forra	0,0	0,0	0,0	0,0	0,0	0,0	0,0	0,0	0,0	0,0
8	Castagneto (neutrofilo-acidofilo)	0,0	0,0	0,0	0,0	0,0	0,0	0,0	0,0	0,0	0,0
9	Castagneto da frutto	0,0	0,0	0,0	0,0	0,0	0,0	0,0	0,0	0,0	0,0
10	Cerreta mesofila	0,0	0,0	0,0	0,0	0,0	0,0	0,0	0,0	0,0	0,0
11	Cerreta mesoxerofila	0,0	0,0	0,0	0,0	0,0	0,0	0,0	0,0	0,0	0,0
12	Faggeta altomontana rupestre	0,0	0,0	0,0	0,0	0,0	0,0	0,0	0,0	0,0	0,0
13	Faggeta montana (eutrofica-mesoneutrofila-acidofila)	0,0	0,0	0,0	0,0	0,0	0,0	0,0	0,0	0,0	0,0
14	Faggeta termofila e basso montana	0,0	0,0	0,0	0,0	0,0	0,0	0,0	0,0	0,0	0,0
15	Latifoglie di invasione miste e varie	0,0	0,9	1,4	1,2	1,0	0,4	0,0	0,0	0,0	0,0
16	Lecceta costiera termofila	0,0	0,0	0,0	0,0	0,0	0,0	0,0	0,0	0,0	0,0
17	Lecceta mesoxerofila	0,0	0,0	0,0	0,0	0,0	0,0	0,0	0,0	0,0	0,0
18	Lecceta rupicola	0,0	0,0	0,0	0,0	0,0	0,0	0,0	0,0	0,0	0,0
19	Mugheta appenninica	0,0	0,0	0,0	0,0	0,0	0,0	0,0	0,0	0,0	0,0
20	Orno-ostrieto pioniero	0,0	0,0	0,0	0,0	0,0	0,0	0,0	0,0	0,0	0,0
21	Ostrieto mesofilo	0,0	0,0	0,0	0,0	0,0	0,0	0,0	0,0	0,0	0,0
22	Ostrieto mesoxerofilo	0,0	0,0	0,0	0,0	0,0	0,0	0,0	0,0	0,0	0,0
23	Pineta naturale di pino nero di Villetta Barrea	0,0	0,0	0,0	0,0	0,0	0,0	0,0	0,0	0,0	0,0
24	Pioppeto di pioppo tremulo	0,0	0,0	0,0	0,0	0,0	0,0	0,0	0,0	0,0	0,0
25	Pioppo-saliceto ripariale	42,4	16,8	9,4	9,0	9,3	7,1	2,1	0,7	0,0	0,0
26	Querceto a roverella pioniero	0,2	0,4	0,5	1,0	0,9	0,3	0,0	0,0	0,0	0,0
27	Querceto a roverella tipico	0,0	0,0	0,0	0,0	0,0	0,0	0,0	0,0	0,0	0,0
28	Querceto di roverella mesoxerofilo	0,0	0,2	1,4	3,0	3,2	1,5	0,8	0,3	0,0	0,0
29	Rimboschimento di conifere mediterranee	0,0	0,0	0,0	0,0	0,0	0,0	0,0	0,0	0,0	0,0
30	Rimboschimento di conifere nella fascia altocollinare e submontana	0,1	0,5	0,4	0,3	0,0	0,0	0,0	0,0	0,0	0,0
31	Rimboschimento di conifere nella fascia montana	0,0	0,0	0,0	0,0	0,0	0,0	0,0	0,0	0,0	0,0
32	Robinieta-aillanteto	0,0	0,0	0,3	0,5	0,4	0,2	0,0	0,0	0,0	0,0
33	Variante Abete bianco	0,0	0,0	0,0	0,0	0,0	0,0	0,0	0,0	0,0	0,0



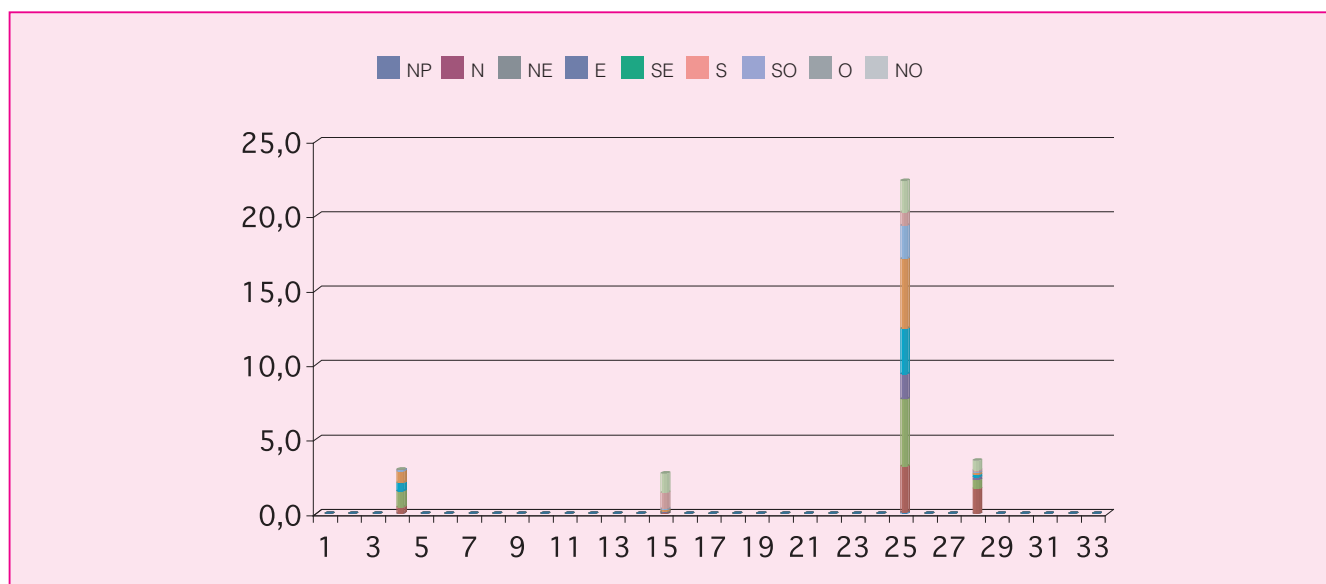
Cod.	Tipologia forestale distribuita per fasce altimetriche	0 200	201 400	401 600	601 800	801 1000	1001 1200	1201 1400	1401 1600	1601 1800	1801 2000	2001 2200	2201 2400	2401 2600	2601 2800
1	Arbusteto a prevalenza di ginepri mesoxerofili	0,0	0,0	0,0	0,0	0,0	0,0	0,0	0,0	0,0	0,0	0,0	0,0	0,0	0,0
2	Arbusteto a prevalenza di ginepri nella fascia montana e submontana	0,0	0,0	0,0	0,0	0,0	0,0	0,0	0,0	0,0	0,0	0,0	0,0	0,0	0,0
3	Arbusteto a prevalenza di ginestre	1,8	0,0	0,0	0,0	0,0	0,0	0,0	0,0	0,0	0,0	0,0	0,0	0,0	0,0
4	Arbusteto a prevalenza di rose, rovi e prugnolo	2,5	0,0	0,0	0,0	0,0	0,0	0,0	0,0	0,0	0,0	0,0	0,0	0,0	0,0
5	Arbusteto a prevalenza di specie della macchia	0,0	0,0	0,0	0,0	0,0	0,0	0,0	0,0	0,0	0,0	0,0	0,0	0,0	0,0
6	Boscaglia pioniera calanchiva	0,0	0,0	0,0	0,0	0,0	0,0	0,0	0,0	0,0	0,0	0,0	0,0	0,0	0,0
7	Boschi di forra	0,0	0,0	0,0	0,0	0,0	0,0	0,0	0,0	0,0	0,0	0,0	0,0	0,0	0,0
8	Castagneto (neutrofilo-acidofilo)	0,0	0,0	0,0	0,0	0,0	0,0	0,0	0,0	0,0	0,0	0,0	0,0	0,0	0,0
9	Castagneto da frutto	0,0	0,0	0,0	0,0	0,0	0,0	0,0	0,0	0,0	0,0	0,0	0,0	0,0	0,0
10	Cerreta mesofila	0,0	0,0	0,0	0,0	0,0	0,0	0,0	0,0	0,0	0,0	0,0	0,0	0,0	0,0
11	Cerreta mesoxerofila	0,0	0,0	0,0	0,0	0,0	0,0	0,0	0,0	0,0	0,0	0,0	0,0	0,0	0,0
12	Faggeta altomontana rupestre	0,0	0,0	0,0	0,0	0,0	0,0	0,0	0,0	0,0	0,0	0,0	0,0	0,0	0,0
13	Faggeta montana (eutrofica-mesoneutrofila-acidofila)	0,0	0,0	0,0	0,0	0,0	0,0	0,0	0,0	0,0	0,0	0,0	0,0	0,0	0,0
14	Faggeta termofila e basso montana	0,0	0,0	0,0	0,0	0,0	0,0	0,0	0,0	0,0	0,0	0,0	0,0	0,0	0,0
15	Latifoglie di invasione miste e varie	4,9	0,0	0,0	0,0	0,0	0,0	0,0	0,0	0,0	0,0	0,0	0,0	0,0	0,0
16	Lecceta costiera termofila	0,0	0,0	0,0	0,0	0,0	0,0	0,0	0,0	0,0	0,0	0,0	0,0	0,0	0,0
17	Lecceta mesoxerofila	0,0	0,0	0,0	0,0	0,0	0,0	0,0	0,0	0,0	0,0	0,0	0,0	0,0	0,0
18	Lecceta rupicola	0,0	0,0	0,0	0,0	0,0	0,0	0,0	0,0	0,0	0,0	0,0	0,0	0,0	0,0
19	Mugheta appenninica	0,0	0,0	0,0	0,0	0,0	0,0	0,0	0,0	0,0	0,0	0,0	0,0	0,0	0,0
20	Orno-ostrieto pioniero	0,0	0,0	0,0	0,0	0,0	0,0	0,0	0,0	0,0	0,0	0,0	0,0	0,0	0,0
21	Ostrieto mesofilo	0,0	0,0	0,0	0,0	0,0	0,0	0,0	0,0	0,0	0,0	0,0	0,0	0,0	0,0
22	Ostrieto mesoxerofilo	0,0	0,0	0,0	0,0	0,0	0,0	0,0	0,0	0,0	0,0	0,0	0,0	0,0	0,0
23	Pineta naturale di pino nero di Villetta Barrea	0,0	0,0	0,0	0,0	0,0	0,0	0,0	0,0	0,0	0,0	0,0	0,0	0,0	0,0
24	Pioppeto di pioppo tremulo	0,0	0,0	0,0	0,0	0,0	0,0	0,0	0,0	0,0	0,0	0,0	0,0	0,0	0,0
25	Pioppo-saliceto ripariale	96,8	0,0	0,0	0,0	0,0	0,0	0,0	0,0	0,0	0,0	0,0	0,0	0,0	0,0
26	Querceto a roverella pioniero	3,3	0,0	0,0	0,0	0,0	0,0	0,0	0,0	0,0	0,0	0,0	0,0	0,0	0,0
27	Querceto a roverella tipico	0,0	0,0	0,0	0,0	0,0	0,0	0,0	0,0	0,0	0,0	0,0	0,0	0,0	0,0
28	Querceto di roverella mesoxerofilo	10,4	0,0	0,0	0,0	0,0	0,0	0,0	0,0	0,0	0,0	0,0	0,0	0,0	0,0
29	Rimboschimento di conifere mediterranee	0,0	0,0	0,0	0,0	0,0	0,0	0,0	0,0	0,0	0,0	0,0	0,0	0,0	0,0
30	Rimboschimento di conifere nella fascia altocollinare e submontana	0,0	1,4	0,0	0,0	0,0	0,0	0,0	0,0	0,0	0,0	0,0	0,0	0,0	0,0
31	Rimboschimento di conifere nella fascia montana	0,0	0,0	0,0	0,0	0,0	0,0	0,0	0,0	0,0	0,0	0,0	0,0	0,0	0,0
32	Robinieta-aillanteto	1,4	0,0	0,0	0,0	0,0	0,0	0,0	0,0	0,0	0,0	0,0	0,0	0,0	0,0
33	Variante Abete bianco	0,0	0,0	0,0	0,0	0,0	0,0	0,0	0,0	0,0	0,0	0,0	0,0	0,0	0,0



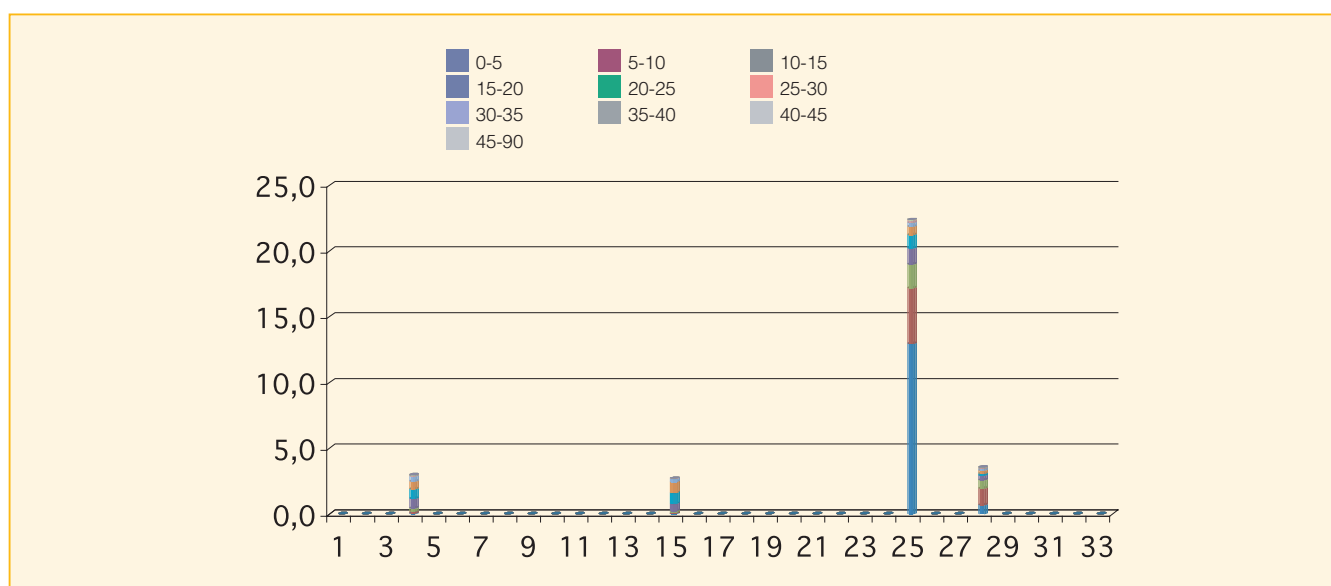


Cod.	Tipologia forestale	Superficie (Ha)
1	Arbusteto a prevalenza di ginepri mesoxerofili	0,0
2	Arbusteto a prevalenza di ginepri nella fascia montana e submontana	0,0
3	Arbusteto a prevalenza di ginestre	0,0
4	Arbusteto a prevalenza di rose, rovi e prugnolo	2,9
5	Arbusteto a prevalenza di specie della macchia	0,0
6	Boscaglia pioniera calanchiva	0,0
7	Boschi di forra	0,0
8	Castagneto (neutrofilo-acidofilo)	0,0
9	Castagneto da frutto	0,0
10	Cerreta mesofila	0,0
11	Cerreta mesoxerofila	0,0
12	Faggeta altomontana rupestre	0,0
13	Faggeta montana (eutrofica-mesoneutrofila-acidofila)	0,0
14	Faggeta termofila e basso montana	0,0
15	Latifoglie di invasione miste e varie	2,7
16	Lecceta costiera termofila	0,0
17	Lecceta mesoxerofila	0,0
18	Lecceta rupicola	0,0
19	Mugheta appenninica	0,0
20	Orno-ostrieto pioniero	0,0
21	Ostrieto mesofilo	0,0
22	Ostrieto mesoxerofilo	0,0
23	Pineta naturale di pino nero di Villetta Barrea	0,0
24	Pioppeto di pioppo tremulo	0,0
25	Pioppo-saliceto ripariale	22,4
26	Querceto a roverella pioniero	0,0
27	Querceto a roverella tipico	0,0
28	Querceto di roverella mesoxerofilo	3,6
29	Rimboschimento di conifere mediterranee	0,0
30	Rimboschimento di conifere nella fascia altocollinare e submontana	0,0
31	Rimboschimento di conifere nella fascia montana	0,0
32	Robinieta-ailanteto	0,0
33	Variante Abete bianco	0,0

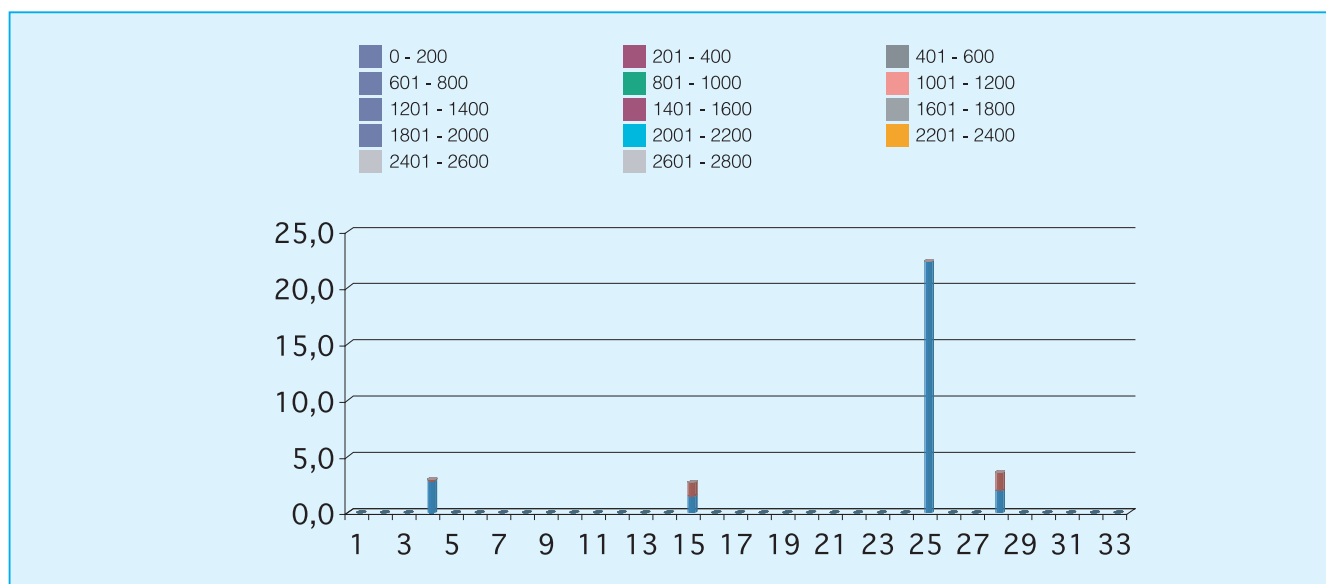
Cod.	Tipologia forestale distribuita per esposizione	NP	N	NE	E	SE	S	SO	O	NO
1	Arbusteto a prevalenza di ginepri mesoxerofili	0,0	0,0	0,0	0,0	0,0	0,0	0,0	0,0	0,0
2	Arbusteto a prevalenza di ginepri nella fascia montana e submontana	0,0	0,0	0,0	0,0	0,0	0,0	0,0	0,0	0,0
3	Arbusteto a prevalenza di ginestre	0,0	0,0	0,0	0,0	0,0	0,0	0,0	0,0	0,0
4	Arbusteto a prevalenza di rose, rovi e prugnolo	0,0	0,4	1,1	0,0	0,5	0,8	0,1	0,0	0,0
5	Arbusteto a prevalenza di specie della macchia	0,0	0,0	0,0	0,0	0,0	0,0	0,0	0,0	0,0
6	Boscaglia pioniera calanchiva	0,0	0,0	0,0	0,0	0,0	0,0	0,0	0,0	0,0
7	Boschi di forra	0,0	0,0	0,0	0,0	0,0	0,0	0,0	0,0	0,0
8	Castagneto (neutrofilo-acidofilo)	0,0	0,0	0,0	0,0	0,0	0,0	0,0	0,0	0,0
9	Castagneto da frutto	0,0	0,0	0,0	0,0	0,0	0,0	0,0	0,0	0,0
10	Cerreta mesofila	0,0	0,0	0,0	0,0	0,0	0,0	0,0	0,0	0,0
11	Cerreta mesoxerofila	0,0	0,0	0,0	0,0	0,0	0,0	0,0	0,0	0,0
12	Faggeta altomontana rupestre	0,0	0,0	0,0	0,0	0,0	0,0	0,0	0,0	0,0
13	Faggeta montana (eutrofica-mesoneutrofila-acidofila)	0,0	0,0	0,0	0,0	0,0	0,0	0,0	0,0	0,0
14	Faggeta termofila e basso montana	0,0	0,0	0,0	0,0	0,0	0,0	0,0	0,0	0,0
15	Latifoglie di invasione miste e varie	0,0	0,1	0,0	0,0	0,0	0,1	0,1	1,1	1,3
16	Lecceta costiera termofila	0,0	0,0	0,0	0,0	0,0	0,0	0,0	0,0	0,0
17	Lecceta mesoxerofila	0,0	0,0	0,0	0,0	0,0	0,0	0,0	0,0	0,0
18	Lecceta rupicola	0,0	0,0	0,0	0,0	0,0	0,0	0,0	0,0	0,0
19	Mugheta appenninica	0,0	0,0	0,0	0,0	0,0	0,0	0,0	0,0	0,0
20	Orno-ostrieto pioniero	0,0	0,0	0,0	0,0	0,0	0,0	0,0	0,0	0,0
21	Ostrieto mesofilo	0,0	0,0	0,0	0,0	0,0	0,0	0,0	0,0	0,0
22	Ostrieto mesoxerofilo	0,0	0,0	0,0	0,0	0,0	0,0	0,0	0,0	0,0
23	Pineta naturale di pino nero di Villetta Barrea	0,0	0,0	0,0	0,0	0,0	0,0	0,0	0,0	0,0
24	Pioppeto di pioppo tremulo	0,0	0,0	0,0	0,0	0,0	0,0	0,0	0,0	0,0
25	Pioppo-saliceto ripariale	0,1	3,1	4,5	1,7	3,1	4,7	2,2	0,9	2,1
26	Querceto a roverella pioniero	0,0	0,0	0,0	0,0	0,0	0,0	0,0	0,0	0,0
27	Querceto a roverella tipico	0,0	0,0	0,0	0,0	0,0	0,0	0,0	0,0	0,0
28	Querceto di roverella mesoxerofilo	0,0	1,6	0,6	0,2	0,2	0,1	0,1	0,1	0,6
29	Rimboschimento di conifere mediterranee	0,0	0,0	0,0	0,0	0,0	0,0	0,0	0,0	0,0
30	Rimboschimento di conifere nella fascia altocollinare e submontana	0,0	0,0	0,0	0,0	0,0	0,0	0,0	0,0	0,0
31	Rimboschimento di conifere nella fascia montana	0,0	0,0	0,0	0,0	0,0	0,0	0,0	0,0	0,0
32	Robinieta-aillanteto	0,0	0,0	0,0	0,0	0,0	0,0	0,0	0,0	0,0
33	Variante Abete bianco	0,0	0,0	0,0	0,0	0,0	0,0	0,0	0,0	0,0



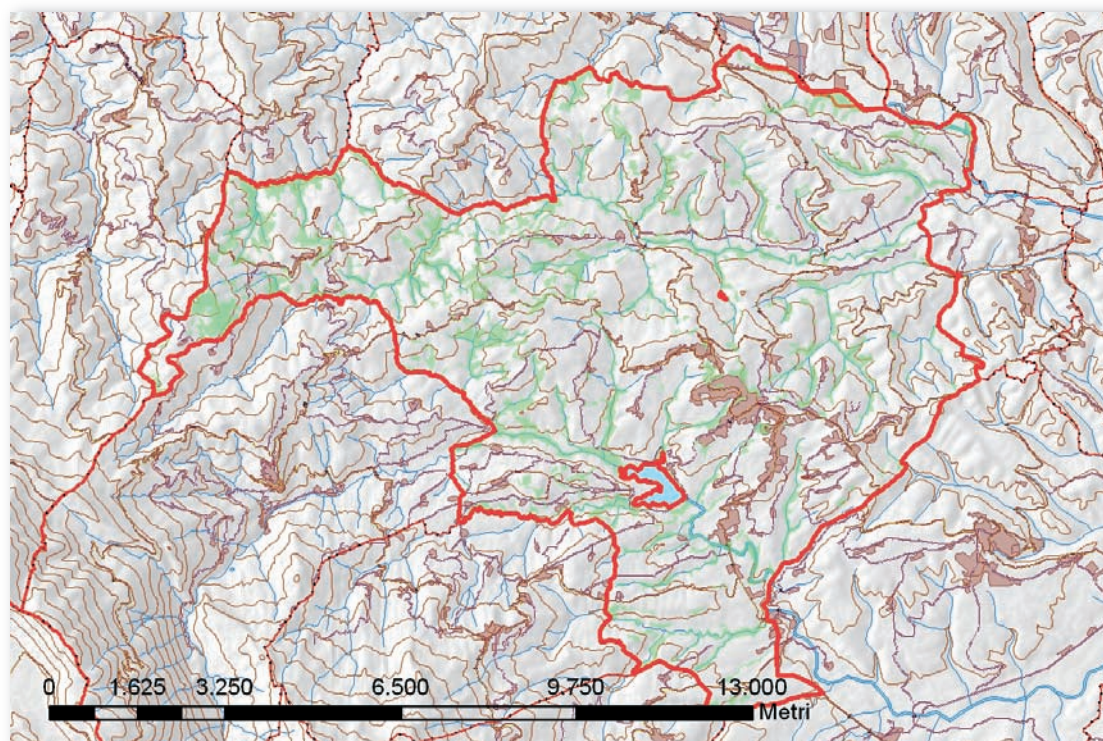
Cod.	Tipologia forestale distribuita per pendenza (gradi)	0-5	5-10	10-15	15-20	20-25	25-30	30-35	35-40	40-45	45-90
1	Arbusteto a prevalenza di ginepri mesoxerofili	0,0	0,0	0,0	0,0	0,0	0,0	0,0	0,0	0,0	0,0
2	Arbusteto a prevalenza di ginepri nella fascia montana e submontana	0,0	0,0	0,0	0,0	0,0	0,0	0,0	0,0	0,0	0,0
3	Arbusteto a prevalenza di ginestre	0,0	0,0	0,0	0,0	0,0	0,0	0,0	0,0	0,0	0,0
4	Arbusteto a prevalenza di rose, rovi e prugnolo	0,1	0,1	0,2	0,7	0,7	0,6	0,4	0,1	0,0	0,0
5	Arbusteto a prevalenza di specie della macchia	0,0	0,0	0,0	0,0	0,0	0,0	0,0	0,0	0,0	0,0
6	Boscaglia pioniera calanchiva	0,0	0,0	0,0	0,0	0,0	0,0	0,0	0,0	0,0	0,0
7	Boschi di forra	0,0	0,0	0,0	0,0	0,0	0,0	0,0	0,0	0,0	0,0
8	Castagneto (neutrofilo-acidofilo)	0,0	0,0	0,0	0,0	0,0	0,0	0,0	0,0	0,0	0,0
9	Castagneto da frutto	0,0	0,0	0,0	0,0	0,0	0,0	0,0	0,0	0,0	0,0
10	Cerreta mesofila	0,0	0,0	0,0	0,0	0,0	0,0	0,0	0,0	0,0	0,0
11	Cerreta mesoxerofila	0,0	0,0	0,0	0,0	0,0	0,0	0,0	0,0	0,0	0,0
12	Faggeta altomontana rupestre	0,0	0,0	0,0	0,0	0,0	0,0	0,0	0,0	0,0	0,0
13	Faggeta montana (eutrofica-mesoneutrofila-acidofila)	0,0	0,0	0,0	0,0	0,0	0,0	0,0	0,0	0,0	0,0
14	Faggeta termofila e basso montana	0,0	0,0	0,0	0,0	0,0	0,0	0,0	0,0	0,0	0,0
15	Latifoglie di invasione miste e varie	0,0	0,1	0,2	0,5	0,8	0,8	0,3	0,0	0,0	0,0
16	Lecceta costiera termofila	0,0	0,0	0,0	0,0	0,0	0,0	0,0	0,0	0,0	0,0
17	Lecceta mesoxerofila	0,0	0,0	0,0	0,0	0,0	0,0	0,0	0,0	0,0	0,0
18	Lecceta rupicola	0,0	0,0	0,0	0,0	0,0	0,0	0,0	0,0	0,0	0,0
19	Mugheta appenninica	0,0	0,0	0,0	0,0	0,0	0,0	0,0	0,0	0,0	0,0
20	Orno-ostrieto pioniero	0,0	0,0	0,0	0,0	0,0	0,0	0,0	0,0	0,0	0,0
21	Ostrieto mesofilo	0,0	0,0	0,0	0,0	0,0	0,0	0,0	0,0	0,0	0,0
22	Ostrieto mesoxerofilo	0,0	0,0	0,0	0,0	0,0	0,0	0,0	0,0	0,0	0,0
23	Pineta naturale di pino nero di Villetta Barrea	0,0	0,0	0,0	0,0	0,0	0,0	0,0	0,0	0,0	0,0
24	Pioppeto di pioppo tremulo	0,0	0,0	0,0	0,0	0,0	0,0	0,0	0,0	0,0	0,0
25	Pioppo-saliceto ripariale	12,9	4,2	1,8	1,2	1,0	0,6	0,3	0,2	0,0	0,0
26	Querceto a roverella pioniero	0,0	0,0	0,0	0,0	0,0	0,0	0,0	0,0	0,0	0,0
27	Querceto a roverella tipico	0,0	0,0	0,0	0,0	0,0	0,0	0,0	0,0	0,0	0,0
28	Querceto di roverella mesoxerofilo	0,6	1,3	0,6	0,4	0,1	0,2	0,2	0,0	0,1	0,0
29	Rimboschimento di conifere mediterranee	0,0	0,0	0,0	0,0	0,0	0,0	0,0	0,0	0,0	0,0
30	Rimboschimento di conifere nella fascia altocollinare e submontana	0,0	0,0	0,0	0,0	0,0	0,0	0,0	0,0	0,0	0,0
31	Rimboschimento di conifere nella fascia montana	0,0	0,0	0,0	0,0	0,0	0,0	0,0	0,0	0,0	0,0
32	Robinieta-aillanteto	0,0	0,0	0,0	0,0	0,0	0,0	0,0	0,0	0,0	0,0
33	Variante Abete bianco	0,0	0,0	0,0	0,0	0,0	0,0	0,0	0,0	0,0	0,0



Cod.	Tipologia forestale distribuita per fasce altimetriche	0 200	201 400	401 600	601 800	801 1000	1001 1200	1201 1400	1401 1600	1601 1800	1801 2000	2001 2200	2201 2400	2401 2600	2601 2800
1	Arbusteto a prevalenza di ginepri mesoxerofili	0,0	0,0	0,0	0,0	0,0	0,0	0,0	0,0	0,0	0,0	0,0	0,0	0,0	0,0
2	Arbusteto a prevalenza di ginepri nella fascia montana e submontana	0,0	0,0	0,0	0,0	0,0	0,0	0,0	0,0	0,0	0,0	0,0	0,0	0,0	0,0
3	Arbusteto a prevalenza di ginestre	0,0	0,0	0,0	0,0	0,0	0,0	0,0	0,0	0,0	0,0	0,0	0,0	0,0	0,0
4	Arbusteto a prevalenza di rose, rovi e prugnolo	2,8	0,1	0,0	0,0	0,0	0,0	0,0	0,0	0,0	0,0	0,0	0,0	0,0	0,0
5	Arbusteto a prevalenza di specie della macchia	0,0	0,0	0,0	0,0	0,0	0,0	0,0	0,0	0,0	0,0	0,0	0,0	0,0	0,0
6	Boscaglia pioniera calanchiva	0,0	0,0	0,0	0,0	0,0	0,0	0,0	0,0	0,0	0,0	0,0	0,0	0,0	0,0
7	Boschi di forra	0,0	0,0	0,0	0,0	0,0	0,0	0,0	0,0	0,0	0,0	0,0	0,0	0,0	0,0
8	Castagneto (neutrofilo-acidofilo)	0,0	0,0	0,0	0,0	0,0	0,0	0,0	0,0	0,0	0,0	0,0	0,0	0,0	0,0
9	Castagneto da frutto	0,0	0,0	0,0	0,0	0,0	0,0	0,0	0,0	0,0	0,0	0,0	0,0	0,0	0,0
10	Cerreta mesofila	0,0	0,0	0,0	0,0	0,0	0,0	0,0	0,0	0,0	0,0	0,0	0,0	0,0	0,0
11	Cerreta mesoxerofila	0,0	0,0	0,0	0,0	0,0	0,0	0,0	0,0	0,0	0,0	0,0	0,0	0,0	0,0
12	Faggeta altomontana rupestre	0,0	0,0	0,0	0,0	0,0	0,0	0,0	0,0	0,0	0,0	0,0	0,0	0,0	0,0
13	Faggeta montana (eutrofica-mesoneutrofila-acidofila)	0,0	0,0	0,0	0,0	0,0	0,0	0,0	0,0	0,0	0,0	0,0	0,0	0,0	0,0
14	Faggeta termofila e basso montana	0,0	0,0	0,0	0,0	0,0	0,0	0,0	0,0	0,0	0,0	0,0	0,0	0,0	0,0
15	Latifoglie di invasione miste e varie	1,5	1,2	0,0	0,0	0,0	0,0	0,0	0,0	0,0	0,0	0,0	0,0	0,0	0,0
16	Lecceta costiera termofila	0,0	0,0	0,0	0,0	0,0	0,0	0,0	0,0	0,0	0,0	0,0	0,0	0,0	0,0
17	Lecceta mesoxerofila	0,0	0,0	0,0	0,0	0,0	0,0	0,0	0,0	0,0	0,0	0,0	0,0	0,0	0,0
18	Lecceta rupicola	0,0	0,0	0,0	0,0	0,0	0,0	0,0	0,0	0,0	0,0	0,0	0,0	0,0	0,0
19	Mugheta appenninica	0,0	0,0	0,0	0,0	0,0	0,0	0,0	0,0	0,0	0,0	0,0	0,0	0,0	0,0
20	Orno-ostrieto pioniero	0,0	0,0	0,0	0,0	0,0	0,0	0,0	0,0	0,0	0,0	0,0	0,0	0,0	0,0
21	Ostrieto mesofilo	0,0	0,0	0,0	0,0	0,0	0,0	0,0	0,0	0,0	0,0	0,0	0,0	0,0	0,0
22	Ostrieto mesoxerofilo	0,0	0,0	0,0	0,0	0,0	0,0	0,0	0,0	0,0	0,0	0,0	0,0	0,0	0,0
23	Pineta naturale di pino nero di Villetta Barrea	0,0	0,0	0,0	0,0	0,0	0,0	0,0	0,0	0,0	0,0	0,0	0,0	0,0	0,0
24	Pioppeto di pioppo tremulo	0,0	0,0	0,0	0,0	0,0	0,0	0,0	0,0	0,0	0,0	0,0	0,0	0,0	0,0
25	Pioppo-saliceto ripariale	22,4	0,0	0,0	0,0	0,0	0,0	0,0	0,0	0,0	0,0	0,0	0,0	0,0	0,0
26	Querceto a roverella pioniero	0,0	0,0	0,0	0,0	0,0	0,0	0,0	0,0	0,0	0,0	0,0	0,0	0,0	0,0
27	Querceto a roverella tipico	0,0	0,0	0,0	0,0	0,0	0,0	0,0	0,0	0,0	0,0	0,0	0,0	0,0	0,0
28	Querceto di roverella mesoxerofilo	1,9	1,6	0,0	0,0	0,0	0,0	0,0	0,0	0,0	0,0	0,0	0,0	0,0	0,0
29	Rimboschimento di conifere mediterranee	0,0	0,0	0,0	0,0	0,0	0,0	0,0	0,0	0,0	0,0	0,0	0,0	0,0	0,0
30	Rimboschimento di conifere nella fascia altocollinare e submontana	0,0	0,0	0,0	0,0	0,0	0,0	0,0	0,0	0,0	0,0	0,0	0,0	0,0	0,0
31	Rimboschimento di conifere nella fascia montana	0,0	0,0	0,0	0,0	0,0	0,0	0,0	0,0	0,0	0,0	0,0	0,0	0,0	0,0
32	Robiniето-aillanteto	0,0	0,0	0,0	0,0	0,0	0,0	0,0	0,0	0,0	0,0	0,0	0,0	0,0	0,0
33	Variante Abete bianco	0,0	0,0	0,0	0,0	0,0	0,0	0,0	0,0	0,0	0,0	0,0	0,0	0,0	0,0

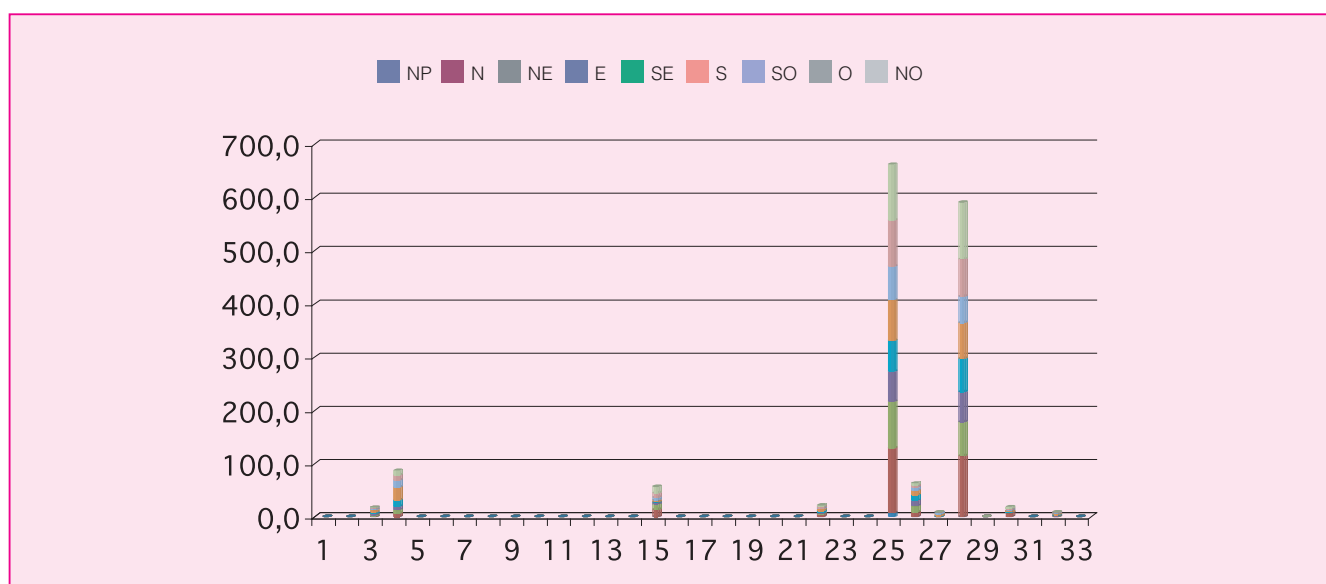




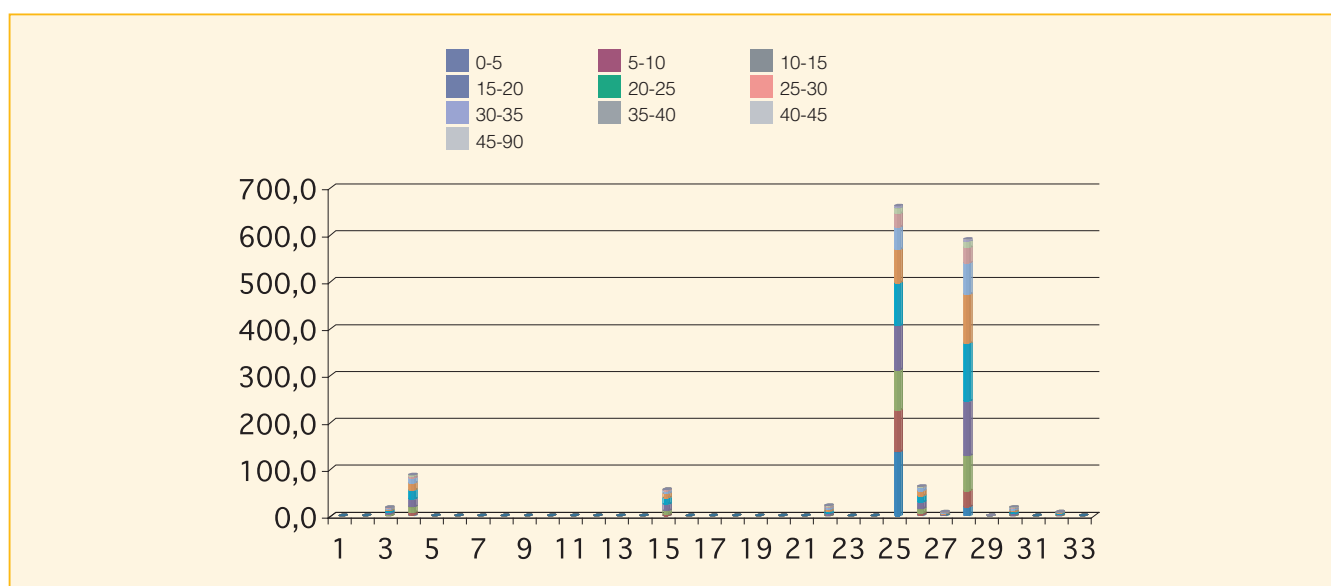


Cod.	Tipologia forestale	Superficie (Ha)
1	Arbusteto a prevalenza di ginepri mesoxerofili	0,0
2	Arbusteto a prevalenza di ginepri nella fascia montana e submontana	0,0
3	Arbusteto a prevalenza di ginestre	17,8
4	Arbusteto a prevalenza di rose, rovi e prugnolo	87,4
5	Arbusteto a prevalenza di specie della macchia	0,0
6	Boscaglia pioniera calanchiva	0,0
7	Boschi di forra	0,0
8	Castagneto (neutrofilo-acidofilo)	0,0
9	Castagneto da frutto	0,0
10	Cerreta mesofila	0,0
11	Cerreta mesoxerofila	0,0
12	Faggeta altomontana rupestre	0,0
13	Faggeta montana (eutrofica-mesoneutrofila-acidofila)	0,0
14	Faggeta termofila e basso montana	0,0
15	Latifoglie di invasione miste e varie	56,5
16	Lecceta costiera termofila	0,0
17	Lecceta mesoxerofila	0,0
18	Lecceta rupicola	0,0
19	Mugheta appenninica	0,0
20	Orno-ostrieto pioniero	0,0
21	Ostrieto mesofilo	0,0
22	Ostrieto mesoxerofilo	22,2
23	Pineta naturale di pino nero di Villetta Barrea	0,0
24	Pioppeto di pioppo tremulo	0,0
25	Pioppo-saliceto ripariale	661,8
26	Querceto a roverella pioniero	63,4
27	Querceto a roverella tipico	8,7
28	Querceto di roverella mesoxerofilo	590,1
29	Rimboschimento di conifere mediterranee	0,0
30	Rimboschimento di conifere nella fascia altocollinare e submontana	18,8
31	Rimboschimento di conifere nella fascia montana	0,0
32	Robinieta-ailanteto	9,0
33	Variante Abete bianco	0,0

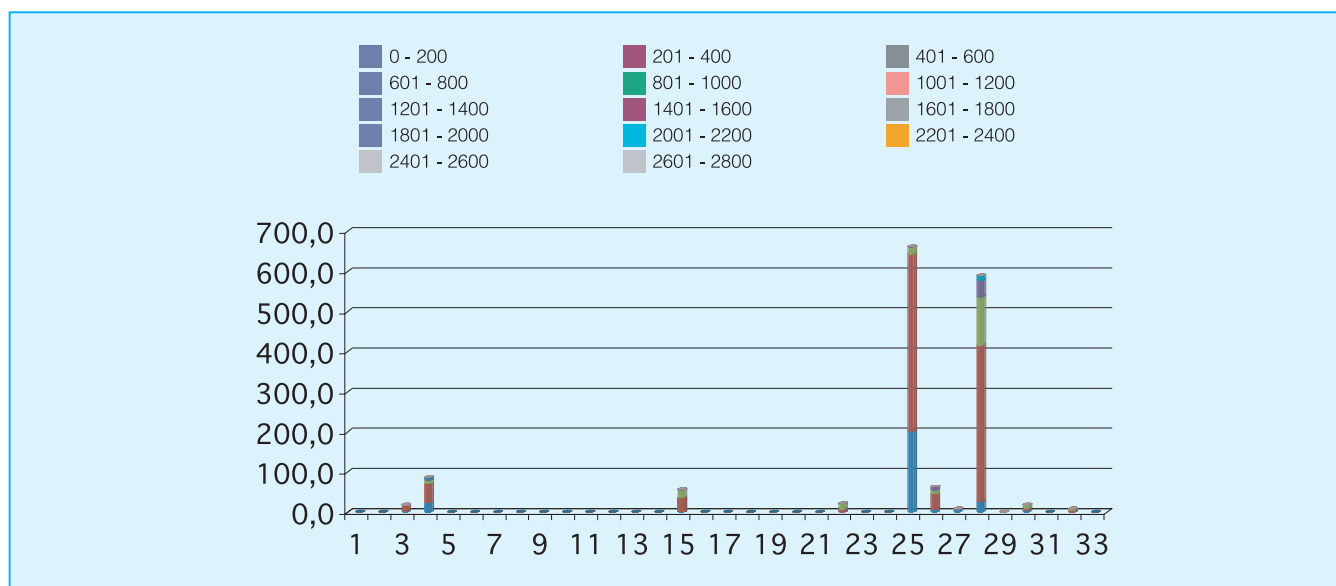
Cod.	Tipologia forestale distribuita per esposizione	NP	N	NE	E	SE	S	SO	O	NO
1	Arbusteto a prevalenza di ginepri mesoxerofili	0,0	0,0	0,0	0,0	0,0	0,0	0,0	0,0	0,0
2	Arbusteto a prevalenza di ginepri nella fascia montana e submontana	0,0	0,0	0,0	0,0	0,0	0,0	0,0	0,0	0,0
3	Arbusteto a prevalenza di ginestre	0,0	1,2	3,0	1,6	2,6	5,1	2,1	1,7	0,4
4	Arbusteto a prevalenza di rose, rovi e prugnolo	0,2	6,0	6,8	6,1	12,1	24,4	13,4	9,7	8,8
5	Arbusteto a prevalenza di specie della macchia	0,0	0,0	0,0	0,0	0,0	0,0	0,0	0,0	0,0
6	Boscaglia pioniera calanchiva	0,0	0,0	0,0	0,0	0,0	0,0	0,0	0,0	0,0
7	Boschi di forra	0,0	0,0	0,0	0,0	0,0	0,0	0,0	0,0	0,0
8	Castagneto (neutrofilo-acidofilo)	0,0	0,0	0,0	0,0	0,0	0,0	0,0	0,0	0,0
9	Castagneto da frutto	0,0	0,0	0,0	0,0	0,0	0,0	0,0	0,0	0,0
10	Cerreta mesofila	0,0	0,0	0,0	0,0	0,0	0,0	0,0	0,0	0,0
11	Cerreta mesoxerofila	0,0	0,0	0,0	0,0	0,0	0,0	0,0	0,0	0,0
12	Faggeta altomontana rupestre	0,0	0,0	0,0	0,0	0,0	0,0	0,0	0,0	0,0
13	Faggeta montana (eutrofica-mesoneutrofila-acidofila)	0,0	0,0	0,0	0,0	0,0	0,0	0,0	0,0	0,0
14	Faggeta termofila e basso montana	0,0	0,0	0,0	0,0	0,0	0,0	0,0	0,0	0,0
15	Latifoglie di invasione miste e varie	0,0	13,9	9,7	2,5	1,5	4,2	4,9	7,5	12,2
16	Lecceta costiera termofila	0,0	0,0	0,0	0,0	0,0	0,0	0,0	0,0	0,0
17	Lecceta mesoxerofila	0,0	0,0	0,0	0,0	0,0	0,0	0,0	0,0	0,0
18	Lecceta rupicola	0,0	0,0	0,0	0,0	0,0	0,0	0,0	0,0	0,0
19	Mugheta appenninica	0,0	0,0	0,0	0,0	0,0	0,0	0,0	0,0	0,0
20	Orno-ostrieto pioniero	0,0	0,0	0,0	0,0	0,0	0,0	0,0	0,0	0,0
21	Ostrieto mesofilo	0,0	0,0	0,0	0,0	0,0	0,0	0,0	0,0	0,0
22	Ostrieto mesoxerofilo	0,0	5,3	1,3	1,4	3,1	4,3	2,0	1,7	3,1
23	Pineta naturale di pino nero di Villetta Barrea	0,0	0,0	0,0	0,0	0,0	0,0	0,0	0,0	0,0
24	Pioppeto di pioppo tremulo	0,0	0,0	0,0	0,0	0,0	0,0	0,0	0,0	0,0
25	Pioppo-saliceto ripariale	7,2	122,1	87,0	57,2	57,6	75,9	63,5	85,8	105,5
26	Querceto a roverella pioniero	0,0	8,6	12,0	10,2	10,0	8,6	6,0	3,4	4,6
27	Querceto a roverella tipico	0,0	0,0	0,1	0,4	1,2	3,9	2,5	0,2	0,4
28	Querceto di roverella mesoxerofilo	0,3	114,1	63,8	56,3	62,9	66,8	49,0	70,7	106,1
29	Rimboschimento di conifere mediterranee	0,0	0,0	0,0	0,0	0,0	0,0	0,0	0,0	0,0
30	Rimboschimento di conifere nella fascia altocollinare e submontana	0,0	7,1	0,5	0,4	1,2	2,5	1,6	2,0	3,5
31	Rimboschimento di conifere nella fascia montana	0,0	0,0	0,0	0,0	0,0	0,0	0,0	0,0	0,0
32	Robiniето-aillanteto	0,0	0,7	1,1	0,8	1,2	2,0	1,9	1,1	0,3
33	Variante Abete bianco	0,0	0,0	0,0	0,0	0,0	0,0	0,0	0,0	0,0



Cod.	Tipologia forestale distribuita per pendenza (gradi)	0-5	5-10	10-15	15-20	20-25	25-30	30-35	35-40	40-45	45-90
1	Arbusteto a prevalenza di ginepri mesoxerofili	0,0	0,0	0,0	0,0	0,0	0,0	0,0	0,0	0,0	0,0
2	Arbusteto a prevalenza di ginepri nella fascia montana e submontana	0,0	0,0	0,0	0,0	0,0	0,0	0,0	0,0	0,0	0,0
3	Arbusteto a prevalenza di ginestre	0,2	0,8	2,9	3,7	3,7	3,0	2,2	1,0	0,2	0,1
4	Arbusteto a prevalenza di rose, rovi e prugnolo	1,6	5,7	11,8	17,4	18,6	15,5	10,4	4,7	1,6	0,2
5	Arbusteto a prevalenza di specie della macchia	0,0	0,0	0,0	0,0	0,0	0,0	0,0	0,0	0,0	0,0
6	Boscaglia pioniera calanchiva	0,0	0,0	0,0	0,0	0,0	0,0	0,0	0,0	0,0	0,0
7	Boschi di forra	0,0	0,0	0,0	0,0	0,0	0,0	0,0	0,0	0,0	0,0
8	Castagneto (neutrofilo-acidofilo)	0,0	0,0	0,0	0,0	0,0	0,0	0,0	0,0	0,0	0,0
9	Castagneto da frutto	0,0	0,0	0,0	0,0	0,0	0,0	0,0	0,0	0,0	0,0
10	Cerreta mesofila	0,0	0,0	0,0	0,0	0,0	0,0	0,0	0,0	0,0	0,0
11	Cerreta mesoxerofila	0,0	0,0	0,0	0,0	0,0	0,0	0,0	0,0	0,0	0,0
12	Faggeta altomontana rupestre	0,0	0,0	0,0	0,0	0,0	0,0	0,0	0,0	0,0	0,0
13	Faggeta montana (eutrofica-mesoneutrofila-acidofila)	0,0	0,0	0,0	0,0	0,0	0,0	0,0	0,0	0,0	0,0
14	Faggeta termofila e basso montana	0,0	0,0	0,0	0,0	0,0	0,0	0,0	0,0	0,0	0,0
15	Latifoglie di invasione miste e varie	0,8	2,6	8,1	13,8	13,4	9,9	5,2	2,4	0,4	0,0
16	Lecceta costiera termofila	0,0	0,0	0,0	0,0	0,0	0,0	0,0	0,0	0,0	0,0
17	Lecceta mesoxerofila	0,0	0,0	0,0	0,0	0,0	0,0	0,0	0,0	0,0	0,0
18	Lecceta rupicola	0,0	0,0	0,0	0,0	0,0	0,0	0,0	0,0	0,0	0,0
19	Mugheta appenninica	0,0	0,0	0,0	0,0	0,0	0,0	0,0	0,0	0,0	0,0
20	Orno-ostrieto pioniero	0,0	0,0	0,0	0,0	0,0	0,0	0,0	0,0	0,0	0,0
21	Ostrieto mesofilo	0,0	0,0	0,0	0,0	0,0	0,0	0,0	0,0	0,0	0,0
22	Ostrieto mesoxerofilo	0,0	0,3	1,6	3,2	4,9	4,5	3,9	2,7	1,0	0,1
23	Pineta naturale di pino nero di Villetta Barrea	0,0	0,0	0,0	0,0	0,0	0,0	0,0	0,0	0,0	0,0
24	Pioppeto di pioppo tremulo	0,0	0,0	0,0	0,0	0,0	0,0	0,0	0,0	0,0	0,0
25	Pioppo-saliceto ripariale	137,4	88,8	85,2	94,5	91,7	71,1	47,8	28,0	12,1	5,2
26	Querceto a roverella pioniero	2,2	3,9	9,4	13,9	13,6	11,2	6,1	1,7	0,7	0,8
27	Querceto a roverella tipico	1,0	0,3	0,5	0,8	1,2	1,6	1,7	1,1	0,5	0,1
28	Querceto di roverella mesoxerofilo	19,5	34,5	74,8	116,4	123,2	104,8	66,1	33,6	12,6	4,6
29	Rimboschimento di conifere mediterranee	0,0	0,0	0,0	0,0	0,0	0,0	0,0	0,0	0,0	0,0
30	Rimboschimento di conifere nella fascia altocollinare e submontana	0,1	0,3	1,2	2,8	3,7	4,5	3,6	1,7	0,8	0,1
31	Rimboschimento di conifere nella fascia montana	0,0	0,0	0,0	0,0	0,0	0,0	0,0	0,0	0,0	0,0
32	Robinieta-aillanteto	0,1	0,5	1,1	1,7	2,2	2,0	1,3	0,3	0,0	0,0
33	Variante Abete bianco	0,0	0,0	0,0	0,0	0,0	0,0	0,0	0,0	0,0	0,0



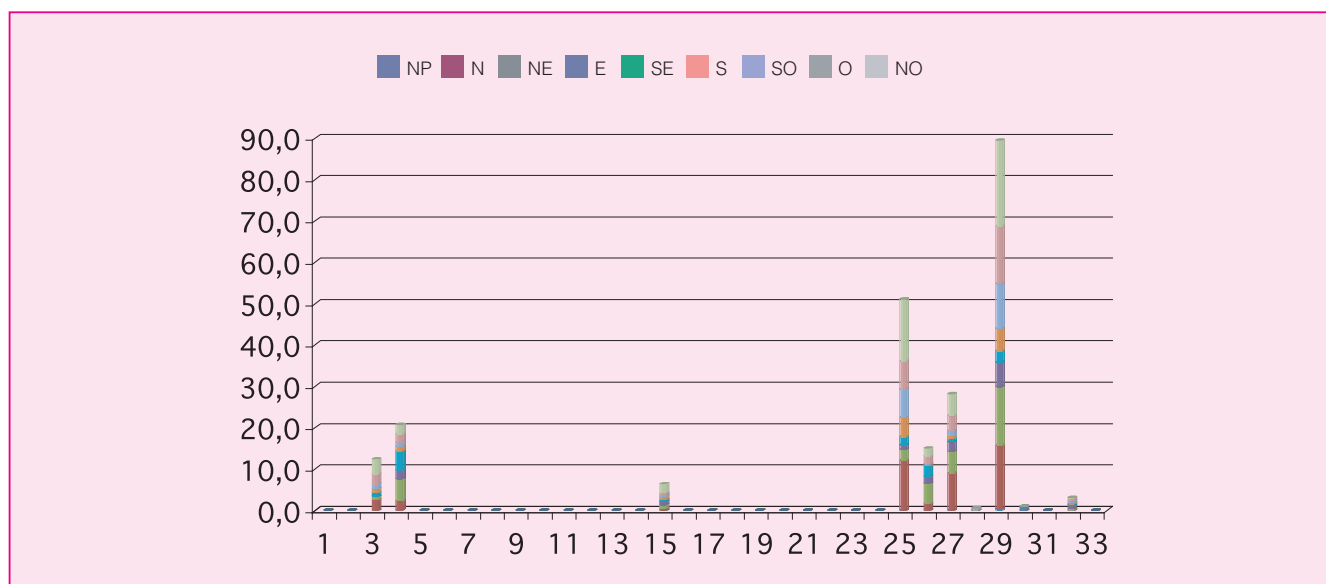
Cod.	Tipologia forestale distribuita per fasce altimetriche	0 200	201 400	401 600	601 800	801 1000	1001 1200	1201 1400	1401 1600	1601 1800	1801 2000	2001 2200	2201 2400	2401 2600	2601 2800
1	Arbusteto a prevalenza di ginepri mesoxerofili	0,0	0,0	0,0	0,0	0,0	0,0	0,0	0,0	0,0	0,0	0,0	0,0	0,0	0,0
2	Arbusteto a prevalenza di ginepri nella fascia montana e submontana	0,0	0,0	0,0	0,0	0,0	0,0	0,0	0,0	0,0	0,0	0,0	0,0	0,0	0,0
3	Arbusteto a prevalenza di ginestre	3,8	13,1	0,9	0,0	0,0	0,0	0,0	0,0	0,0	0,0	0,0	0,0	0,0	0,0
4	Arbusteto a prevalenza di rose, rovi e prugnolo	23,6	47,4	9,5	2,2	4,8	0,0	0,0	0,0	0,0	0,0	0,0	0,0	0,0	0,0
5	Arbusteto a prevalenza di specie della macchia	0,0	0,0	0,0	0,0	0,0	0,0	0,0	0,0	0,0	0,0	0,0	0,0	0,0	0,0
6	Boscaglia pioniera calanchiva	0,0	0,0	0,0	0,0	0,0	0,0	0,0	0,0	0,0	0,0	0,0	0,0	0,0	0,0
7	Boschi di forra	0,0	0,0	0,0	0,0	0,0	0,0	0,0	0,0	0,0	0,0	0,0	0,0	0,0	0,0
8	Castagneto (neutrofilo-acidofilo)	0,0	0,0	0,0	0,0	0,0	0,0	0,0	0,0	0,0	0,0	0,0	0,0	0,0	0,0
9	Castagneto da frutto	0,0	0,0	0,0	0,0	0,0	0,0	0,0	0,0	0,0	0,0	0,0	0,0	0,0	0,0
10	Cerreta mesofila	0,0	0,0	0,0	0,0	0,0	0,0	0,0	0,0	0,0	0,0	0,0	0,0	0,0	0,0
11	Cerreta mesoxerofila	0,0	0,0	0,0	0,0	0,0	0,0	0,0	0,0	0,0	0,0	0,0	0,0	0,0	0,0
12	Faggeta altomontana rupestre	0,0	0,0	0,0	0,0	0,0	0,0	0,0	0,0	0,0	0,0	0,0	0,0	0,0	0,0
13	Faggeta montana (eutrofica-mesoneutrofila-acidofila)	0,0	0,0	0,0	0,0	0,0	0,0	0,0	0,0	0,0	0,0	0,0	0,0	0,0	0,0
14	Faggeta termofila e basso montana	0,0	0,0	0,0	0,0	0,0	0,0	0,0	0,0	0,0	0,0	0,0	0,0	0,0	0,0
15	Latifoglie di invasione miste e varie	1,2	35,2	18,4	0,9	0,8	0,0	0,0	0,0	0,0	0,0	0,0	0,0	0,0	0,0
16	Lecceta costiera termofila	0,0	0,0	0,0	0,0	0,0	0,0	0,0	0,0	0,0	0,0	0,0	0,0	0,0	0,0
17	Lecceta mesoxerofila	0,0	0,0	0,0	0,0	0,0	0,0	0,0	0,0	0,0	0,0	0,0	0,0	0,0	0,0
18	Lecceta rupicola	0,0	0,0	0,0	0,0	0,0	0,0	0,0	0,0	0,0	0,0	0,0	0,0	0,0	0,0
19	Mugheta appenninica	0,0	0,0	0,0	0,0	0,0	0,0	0,0	0,0	0,0	0,0	0,0	0,0	0,0	0,0
20	Orno-ostrieto pioniero	0,0	0,0	0,0	0,0	0,0	0,0	0,0	0,0	0,0	0,0	0,0	0,0	0,0	0,0
21	Ostrieto mesofilo	0,0	0,0	0,0	0,0	0,0	0,0	0,0	0,0	0,0	0,0	0,0	0,0	0,0	0,0
22	Ostrieto mesoxerofilo	0,0	8,2	12,3	1,7	0,0	0,0	0,0	0,0	0,0	0,0	0,0	0,0	0,0	0,0
23	Pineta naturale di pino nero di Villetta Barrea	0,0	0,0	0,0	0,0	0,0	0,0	0,0	0,0	0,0	0,0	0,0	0,0	0,0	0,0
24	Pioppeto di pioppo tremulo	0,0	0,0	0,0	0,0	0,0	0,0	0,0	0,0	0,0	0,0	0,0	0,0	0,0	0,0
25	Pioppo-saliceto ripariale	202,0	441,8	16,9	1,2	0,0	0,0	0,0	0,0	0,0	0,0	0,0	0,0	0,0	0,0
26	Querceto a roverella pioniero	6,5	39,5	10,7	6,7	0,0	0,0	0,0	0,0	0,0	0,0	0,0	0,0	0,0	0,0
27	Querceto a roverella tipico	7,9	0,8	0,0	0,0	0,0	0,0	0,0	0,0	0,0	0,0	0,0	0,0	0,0	0,0
28	Querceto di roverella mesoxerofilo	26,4	390,4	120,3	41,2	11,7	0,0	0,0	0,0	0,0	0,0	0,0	0,0	0,0	0,0
29	Rimboschimento di conifere mediterranee	0,0	0,0	0,0	0,0	0,0	0,0	0,0	0,0	0,0	0,0	0,0	0,0	0,0	0,0
30	Rimboschimento di conifere nella fascia altocollinare e submontana	3,9	6,0	8,9	0,0	0,0	0,0	0,0	0,0	0,0	0,0	0,0	0,0	0,0	0,0
31	Rimboschimento di conifere nella fascia montana	0,0	0,0	0,0	0,0	0,0	0,0	0,0	0,0	0,0	0,0	0,0	0,0	0,0	0,0
32	Robinieta-aillanteto	0,1	5,4	3,6	0,0	0,0	0,0	0,0	0,0	0,0	0,0	0,0	0,0	0,0	0,0
33	Variante Abete bianco	0,0	0,0	0,0	0,0	0,0	0,0	0,0	0,0	0,0	0,0	0,0	0,0	0,0	0,0



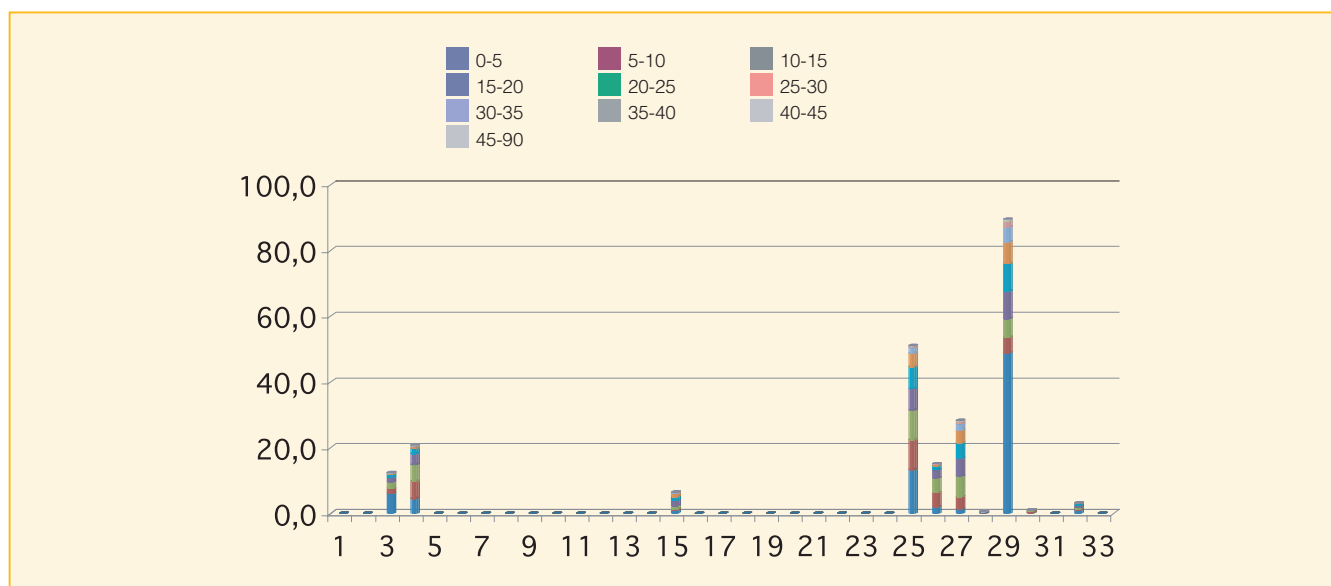


Cod.	Tipologia forestale	Superficie (Ha)
1	Arbusteto a prevalenza di ginepri mesoxerofili	0,0
2	Arbusteto a prevalenza di ginepri nella fascia montana e submontana	0,0
3	Arbusteto a prevalenza di ginestre	12,3
4	Arbusteto a prevalenza di rose, rovi e prugnolo	20,7
5	Arbusteto a prevalenza di specie della macchia	0,0
6	Boscaglia pioniera calanchiva	0,0
7	Boschi di forra	0,0
8	Castagneto (neutrofilo-acidofilo)	0,0
9	Castagneto da frutto	0,0
10	Cerreta mesofila	0,0
11	Cerreta mesoxerofila	0,0
12	Faggeta altomontana rupestre	0,0
13	Faggeta montana (eutrofica-mesoneutrofila-acidofila)	0,0
14	Faggeta termofila e basso montana	0,0
15	Latifoglie di invasione miste e varie	6,4
16	Lecceta costiera termofila	0,0
17	Lecceta mesoxerofila	0,0
18	Lecceta rupicola	0,0
19	Mugheta appenninica	0,0
20	Orno-ostrieto pioniero	0,0
21	Ostrieto mesofilo	0,0
22	Ostrieto mesoxerofilo	0,0
23	Pineta naturale di pino nero di Villetta Barrea	0,0
24	Pioppeto di pioppo tremulo	0,0
25	Pioppo-saliceto ripariale	51,0
26	Querceto a roverella pioniero	15,0
27	Querceto a roverella tipico	28,1
28	Querceto di roverella mesoxerofilo	0,5
29	Rimboschimento di conifere mediterranee	89,4
30	Rimboschimento di conifere nella fascia altocollinare e submontana	0,9
31	Rimboschimento di conifere nella fascia montana	0,0
32	Robinieta-aillanteto	3,1
33	Variante Abete bianco	0,0

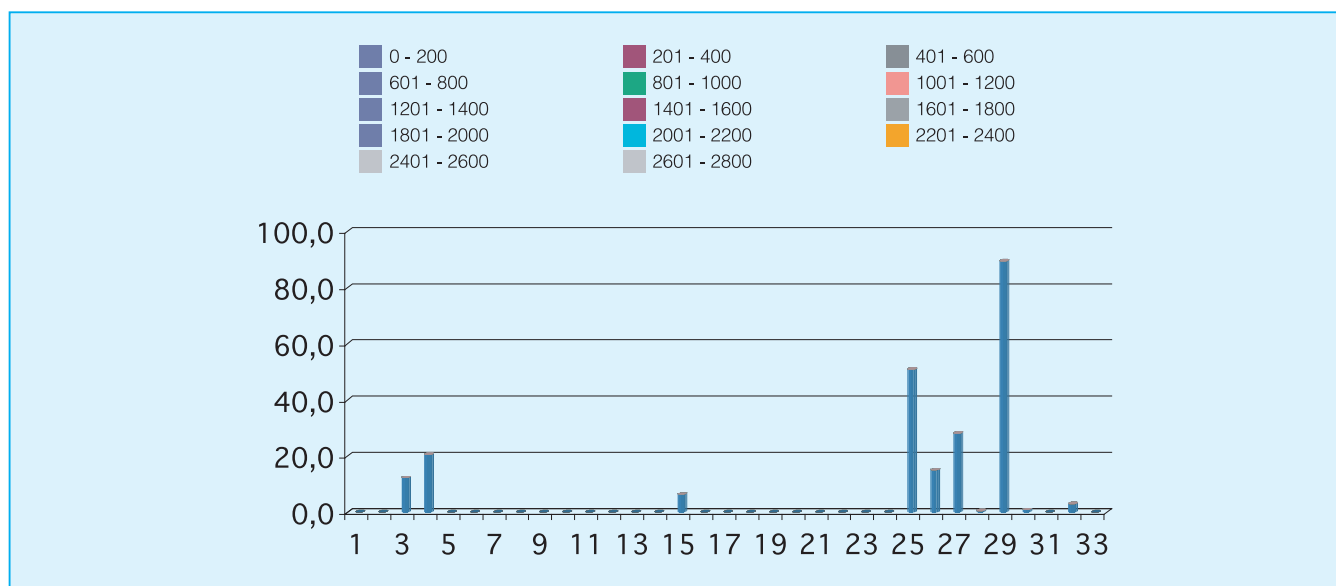
Cod.	Tipologia forestale distribuita per esposizione	NP	N	NE	E	SE	S	SO	O	NO
1	Arbusteto a prevalenza di ginepri mesoxerofili	0,0	0,0	0,0	0,0	0,0	0,0	0,0	0,0	0,0
2	Arbusteto a prevalenza di ginepri nella fascia montana e submontana	0,0	0,0	0,0	0,0	0,0	0,0	0,0	0,0	0,0
3	Arbusteto a prevalenza di ginestre	0,0	2,5	0,8	0,0	0,9	1,0	1,1	2,6	3,5
4	Arbusteto a prevalenza di rose, rovi e prugnolo	0,0	2,2	5,3	2,1	4,6	1,2	0,9	2,1	2,3
5	Arbusteto a prevalenza di specie della macchia	0,0	0,0	0,0	0,0	0,0	0,0	0,0	0,0	0,0
6	Boscaglia pioniera calanchiva	0,0	0,0	0,0	0,0	0,0	0,0	0,0	0,0	0,0
7	Boschi di forra	0,0	0,0	0,0	0,0	0,0	0,0	0,0	0,0	0,0
8	Castagneto (neutrofilo-acidofilo)	0,0	0,0	0,0	0,0	0,0	0,0	0,0	0,0	0,0
9	Castagneto da frutto	0,0	0,0	0,0	0,0	0,0	0,0	0,0	0,0	0,0
10	Cerreta mesofila	0,0	0,0	0,0	0,0	0,0	0,0	0,0	0,0	0,0
11	Cerreta mesoxerofila	0,0	0,0	0,0	0,0	0,0	0,0	0,0	0,0	0,0
12	Faggeta altomontana rupestre	0,0	0,0	0,0	0,0	0,0	0,0	0,0	0,0	0,0
13	Faggeta montana (eutrofica-mesoneutrofila-acidofila)	0,0	0,0	0,0	0,0	0,0	0,0	0,0	0,0	0,0
14	Faggeta termofila e basso montana	0,0	0,0	0,0	0,0	0,0	0,0	0,0	0,0	0,0
15	Latifoglie di invasione miste e varie	0,0	0,4	0,9	0,8	0,4	0,8	0,5	0,3	2,2
16	Lecceta costiera termofila	0,0	0,0	0,0	0,0	0,0	0,0	0,0	0,0	0,0
17	Lecceta mesoxerofila	0,0	0,0	0,0	0,0	0,0	0,0	0,0	0,0	0,0
18	Lecceta rupicola	0,0	0,0	0,0	0,0	0,0	0,0	0,0	0,0	0,0
19	Mugheta appenninica	0,0	0,0	0,0	0,0	0,0	0,0	0,0	0,0	0,0
20	Orno-ostrieto pioniero	0,0	0,0	0,0	0,0	0,0	0,0	0,0	0,0	0,0
21	Ostrieto mesofilo	0,0	0,0	0,0	0,0	0,0	0,0	0,0	0,0	0,0
22	Ostrieto mesoxerofilo	0,0	0,0	0,0	0,0	0,0	0,0	0,0	0,0	0,0
23	Pineta naturale di pino nero di Villetta Barrea	0,0	0,0	0,0	0,0	0,0	0,0	0,0	0,0	0,0
24	Pioppeto di pioppo tremulo	0,0	0,0	0,0	0,0	0,0	0,0	0,0	0,0	0,0
25	Pioppo-saliceto ripariale	0,0	12,0	2,7	1,1	1,9	4,7	6,8	6,8	15,0
26	Querceto a roverella pioniero	0,0	1,7	4,8	1,7	2,6	0,2	0,1	1,9	1,9
27	Querceto a roverella tipico	0,0	8,9	5,2	2,3	0,9	0,6	1,2	3,7	5,2
28	Querceto di roverella mesoxerofilo	0,0	0,0	0,0	0,0	0,0	0,0	0,4	0,1	0,0
29	Rimboschimento di conifere mediterranee	0,2	15,4	14,3	5,9	2,8	5,4	10,8	13,9	20,8
30	Rimboschimento di conifere nella fascia altocollinare e submontana	0,0	0,0	0,0	0,6	0,2	0,1	0,0	0,0	0,0
31	Rimboschimento di conifere nella fascia montana	0,0	0,0	0,0	0,0	0,0	0,0	0,0	0,0	0,0
32	Robinieta-aillanteto	0,0	0,1	0,4	0,8	0,3	0,3	0,5	0,6	0,2
33	Variante Abete bianco	0,0	0,0	0,0	0,0	0,0	0,0	0,0	0,0	0,0



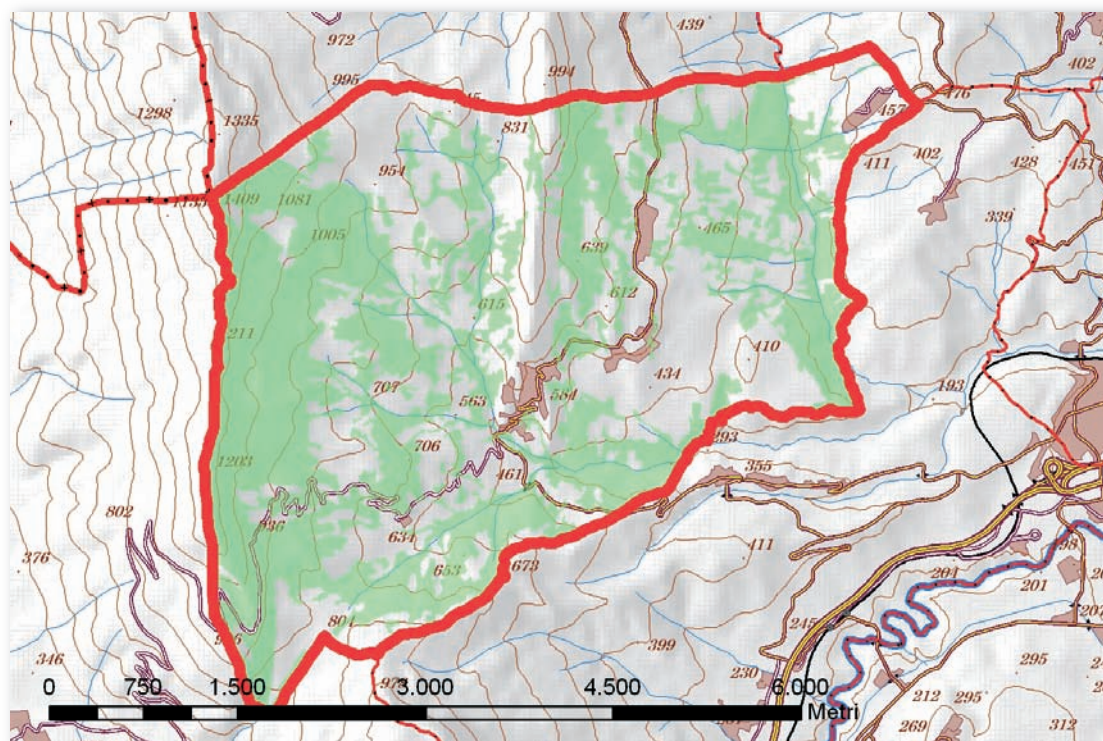
Cod.	Tipologia forestale distribuita per pendenza (gradi)	0-5	5-10	10-15	15-20	20-25	25-30	30-35	35-40	40-45	45-90
1	Arbusteto a prevalenza di ginepri mesoxerofili	0,0	0,0	0,0	0,0	0,0	0,0	0,0	0,0	0,0	0,0
2	Arbusteto a prevalenza di ginepri nella fascia montana e submontana	0,0	0,0	0,0	0,0	0,0	0,0	0,0	0,0	0,0	0,0
3	Arbusteto a prevalenza di ginestre	6,0	1,5	1,8	1,5	0,9	0,4	0,1	0,0	0,0	0,0
4	Arbusteto a prevalenza di rose, rovi e prugnolo	4,4	5,3	5,0	3,4	1,6	0,8	0,2	0,0	0,0	0,0
5	Arbusteto a prevalenza di specie della macchia	0,0	0,0	0,0	0,0	0,0	0,0	0,0	0,0	0,0	0,0
6	Boscaglia pioniera calanchiva	0,0	0,0	0,0	0,0	0,0	0,0	0,0	0,0	0,0	0,0
7	Boschi di forra	0,0	0,0	0,0	0,0	0,0	0,0	0,0	0,0	0,0	0,0
8	Castagneto (neutrofilo-acidofilo)	0,0	0,0	0,0	0,0	0,0	0,0	0,0	0,0	0,0	0,0
9	Castagneto da frutto	0,0	0,0	0,0	0,0	0,0	0,0	0,0	0,0	0,0	0,0
10	Cerreta mesofila	0,0	0,0	0,0	0,0	0,0	0,0	0,0	0,0	0,0	0,0
11	Cerreta mesoxerofila	0,0	0,0	0,0	0,0	0,0	0,0	0,0	0,0	0,0	0,0
12	Faggeta altomontana rupestre	0,0	0,0	0,0	0,0	0,0	0,0	0,0	0,0	0,0	0,0
13	Faggeta montana (eutrofica-mesoneutrofila-acidofila)	0,0	0,0	0,0	0,0	0,0	0,0	0,0	0,0	0,0	0,0
14	Faggeta termofila e basso montana	0,0	0,0	0,0	0,0	0,0	0,0	0,0	0,0	0,0	0,0
15	Latifoglie di invasione miste e varie	0,8	0,4	1,1	1,4	1,3	0,9	0,3	0,1	0,0	0,0
16	Lecceta costiera termofila	0,0	0,0	0,0	0,0	0,0	0,0	0,0	0,0	0,0	0,0
17	Lecceta mesoxerofila	0,0	0,0	0,0	0,0	0,0	0,0	0,0	0,0	0,0	0,0
18	Lecceta rupicola	0,0	0,0	0,0	0,0	0,0	0,0	0,0	0,0	0,0	0,0
19	Mugheta appenninica	0,0	0,0	0,0	0,0	0,0	0,0	0,0	0,0	0,0	0,0
20	Orno-ostrieto pioniero	0,0	0,0	0,0	0,0	0,0	0,0	0,0	0,0	0,0	0,0
21	Ostrieto mesofilo	0,0	0,0	0,0	0,0	0,0	0,0	0,0	0,0	0,0	0,0
22	Ostrieto mesoxerofilo	0,0	0,0	0,0	0,0	0,0	0,0	0,0	0,0	0,0	0,0
23	Pineta naturale di pino nero di Villetta Barrea	0,0	0,0	0,0	0,0	0,0	0,0	0,0	0,0	0,0	0,0
24	Pioppeto di pioppo tremulo	0,0	0,0	0,0	0,0	0,0	0,0	0,0	0,0	0,0	0,0
25	Pioppo-saliceto ripariale	13,2	9,0	9,0	6,6	6,6	4,1	1,7	0,5	0,1	0,1
26	Querceto a roverella pioniero	1,9	4,4	4,4	2,5	1,2	0,4	0,2	0,0	0,0	0,0
27	Querceto a roverella tipico	1,2	3,8	6,2	5,4	4,8	3,8	2,0	0,8	0,1	0,0
28	Querceto di roverella mesoxerofilo	0,0	0,0	0,1	0,1	0,1	0,1	0,1	0,0	0,0	0,0
29	Rimboscimento di conifere mediterranee	48,7	4,8	5,6	8,3	8,3	6,7	4,5	2,0	0,4	0,1
30	Rimboscimento di conifere nella fascia altocollinare e submontana	0,1	0,5	0,3	0,0	0,0	0,0	0,0	0,0	0,0	0,0
31	Rimboscimento di conifere nella fascia montana	0,0	0,0	0,0	0,0	0,0	0,0	0,0	0,0	0,0	0,0
32	Robinieta-aillanteto	0,9	0,4	0,3	0,7	0,5	0,2	0,1	0,0	0,0	0,0
33	Variante Abete bianco	0,0	0,0	0,0	0,0	0,0	0,0	0,0	0,0	0,0	0,0



Cod.	Tipologia forestale distribuita per fasce altimetriche	0 200	201 400	401 600	601 800	801 1000	1001 1200	1201 1400	1401 1600	1601 1800	1801 2000	2001 2200	2201 2400	2401 2600	2601 2800
1	Arbusteto a prevalenza di ginepri mesoxerofili	0,0	0,0	0,0	0,0	0,0	0,0	0,0	0,0	0,0	0,0	0,0	0,0	0,0	0,0
2	Arbusteto a prevalenza di ginepri nella fascia montana e submontana	0,0	0,0	0,0	0,0	0,0	0,0	0,0	0,0	0,0	0,0	0,0	0,0	0,0	0,0
3	Arbusteto a prevalenza di ginestre	12,3	0,0	0,0	0,0	0,0	0,0	0,0	0,0	0,0	0,0	0,0	0,0	0,0	0,0
4	Arbusteto a prevalenza di rose, rovi e prugnolo	20,7	0,0	0,0	0,0	0,0	0,0	0,0	0,0	0,0	0,0	0,0	0,0	0,0	0,0
5	Arbusteto a prevalenza di specie della macchia	0,0	0,0	0,0	0,0	0,0	0,0	0,0	0,0	0,0	0,0	0,0	0,0	0,0	0,0
6	Boscaglia pioniera calanchiva	0,0	0,0	0,0	0,0	0,0	0,0	0,0	0,0	0,0	0,0	0,0	0,0	0,0	0,0
7	Boschi di forra	0,0	0,0	0,0	0,0	0,0	0,0	0,0	0,0	0,0	0,0	0,0	0,0	0,0	0,0
8	Castagneto (neutrofilo-acidofilo)	0,0	0,0	0,0	0,0	0,0	0,0	0,0	0,0	0,0	0,0	0,0	0,0	0,0	0,0
9	Castagneto da frutto	0,0	0,0	0,0	0,0	0,0	0,0	0,0	0,0	0,0	0,0	0,0	0,0	0,0	0,0
10	Cerreta mesofila	0,0	0,0	0,0	0,0	0,0	0,0	0,0	0,0	0,0	0,0	0,0	0,0	0,0	0,0
11	Cerreta mesoxerofila	0,0	0,0	0,0	0,0	0,0	0,0	0,0	0,0	0,0	0,0	0,0	0,0	0,0	0,0
12	Faggeta altomontana rupestre	0,0	0,0	0,0	0,0	0,0	0,0	0,0	0,0	0,0	0,0	0,0	0,0	0,0	0,0
13	Faggeta montana (eutrofica-mesoneutrofila-acidofila)	0,0	0,0	0,0	0,0	0,0	0,0	0,0	0,0	0,0	0,0	0,0	0,0	0,0	0,0
14	Faggeta termofila e basso montana	0,0	0,0	0,0	0,0	0,0	0,0	0,0	0,0	0,0	0,0	0,0	0,0	0,0	0,0
15	Latifoglie di invasione miste e varie	6,4	0,0	0,0	0,0	0,0	0,0	0,0	0,0	0,0	0,0	0,0	0,0	0,0	0,0
16	Lecceta costiera termofila	0,0	0,0	0,0	0,0	0,0	0,0	0,0	0,0	0,0	0,0	0,0	0,0	0,0	0,0
17	Lecceta mesoxerofila	0,0	0,0	0,0	0,0	0,0	0,0	0,0	0,0	0,0	0,0	0,0	0,0	0,0	0,0
18	Lecceta rupicola	0,0	0,0	0,0	0,0	0,0	0,0	0,0	0,0	0,0	0,0	0,0	0,0	0,0	0,0
19	Mugheta appenninica	0,0	0,0	0,0	0,0	0,0	0,0	0,0	0,0	0,0	0,0	0,0	0,0	0,0	0,0
20	Orno-ostrieto pioniero	0,0	0,0	0,0	0,0	0,0	0,0	0,0	0,0	0,0	0,0	0,0	0,0	0,0	0,0
21	Ostrieto mesofilo	0,0	0,0	0,0	0,0	0,0	0,0	0,0	0,0	0,0	0,0	0,0	0,0	0,0	0,0
22	Ostrieto mesoxerofilo	0,0	0,0	0,0	0,0	0,0	0,0	0,0	0,0	0,0	0,0	0,0	0,0	0,0	0,0
23	Pineta naturale di pino nero di Villetta Barrea	0,0	0,0	0,0	0,0	0,0	0,0	0,0	0,0	0,0	0,0	0,0	0,0	0,0	0,0
24	Pioppeto di pioppo tremulo	0,0	0,0	0,0	0,0	0,0	0,0	0,0	0,0	0,0	0,0	0,0	0,0	0,0	0,0
25	Pioppo-saliceto ripariale	51,0	0,0	0,0	0,0	0,0	0,0	0,0	0,0	0,0	0,0	0,0	0,0	0,0	0,0
26	Querceto a roverella pioniero	15,0	0,0	0,0	0,0	0,0	0,0	0,0	0,0	0,0	0,0	0,0	0,0	0,0	0,0
27	Querceto a roverella tipico	28,1	0,0	0,0	0,0	0,0	0,0	0,0	0,0	0,0	0,0	0,0	0,0	0,0	0,0
28	Querceto di roverella mesoxerofilo	0,5	0,0	0,0	0,0	0,0	0,0	0,0	0,0	0,0	0,0	0,0	0,0	0,0	0,0
29	Rimboscimento di conifere mediterranee	89,4	0,0	0,0	0,0	0,0	0,0	0,0	0,0	0,0	0,0	0,0	0,0	0,0	0,0
30	Rimboscimento di conifere nella fascia altocollinare e submontana	0,9	0,0	0,0	0,0	0,0	0,0	0,0	0,0	0,0	0,0	0,0	0,0	0,0	0,0
31	Rimboscimento di conifere nella fascia montana	0,0	0,0	0,0	0,0	0,0	0,0	0,0	0,0	0,0	0,0	0,0	0,0	0,0	0,0
32	Robiniato-aillanteto	3,1	0,0	0,0	0,0	0,0	0,0	0,0	0,0	0,0	0,0	0,0	0,0	0,0	0,0
33	Variante Abete bianco	0,0	0,0	0,0	0,0	0,0	0,0	0,0	0,0	0,0	0,0	0,0	0,0	0,0	0,0

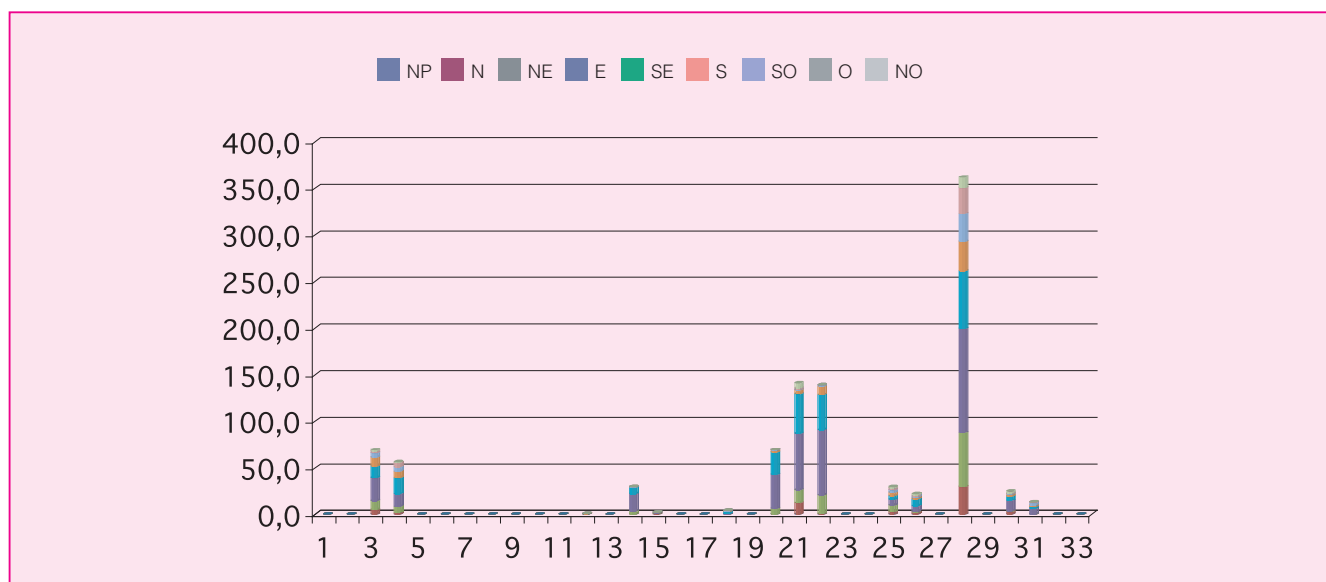




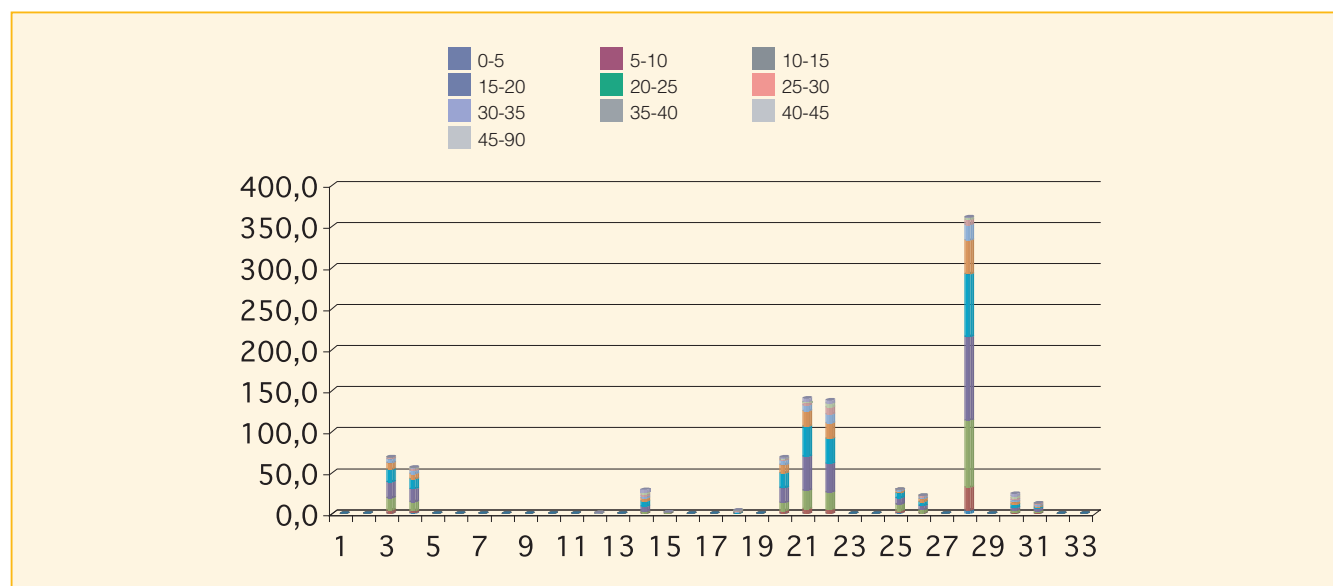


Cod.	Tipologia forestale	Superficie (Ha)
1	Arbusteto a prevalenza di ginepri mesoxerofili	0,0
2	Arbusteto a prevalenza di ginepri nella fascia montana e submontana	0,0
3	Arbusteto a prevalenza di ginestre	69,2
4	Arbusteto a prevalenza di rose, rovi e prugnolo	56,5
5	Arbusteto a prevalenza di specie della macchia	0,0
6	Boscaglia pioniera calanchiva	0,0
7	Boschi di forra	0,0
8	Castagneto (neutrofilo-acidofilo)	0,0
9	Castagneto da frutto	0,0
10	Cerreta mesofila	0,0
11	Cerreta mesoxerofila	0,0
12	Faggeta altomontana rupestre	0,9
13	Faggeta montana (eutrofica-mesoneutrofila-acidofila)	0,0
14	Faggeta termofila e basso montana	29,4
15	Latifoglie di invasione miste e varie	2,1
16	Lecceta costiera termofila	0,0
17	Lecceta mesoxerofila	0,0
18	Lecceta rupicola	4,1
19	Mugheta appenninica	0,0
20	Orno-ostrieto pioniero	69,2
21	Ostrieto mesofilo	141,0
22	Ostrieto mesoxerofilo	139,1
23	Pineta naturale di pino nero di Villetta Barrea	0,0
24	Pioppeto di pioppo tremulo	0,0
25	Pioppo-saliceto ripariale	29,6
26	Querceto a roverella pioniero	22,0
27	Querceto a roverella tipico	0,0
28	Querceto di roverella mesoxerofilo	361,8
29	Rimboschimento di conifere mediterranee	0,0
30	Rimboschimento di conifere nella fascia altocollinare e submontana	24,7
31	Rimboschimento di conifere nella fascia montana	13,0
32	Robinieta-ailanteto	0,0
33	Variante Abete bianco	0,0

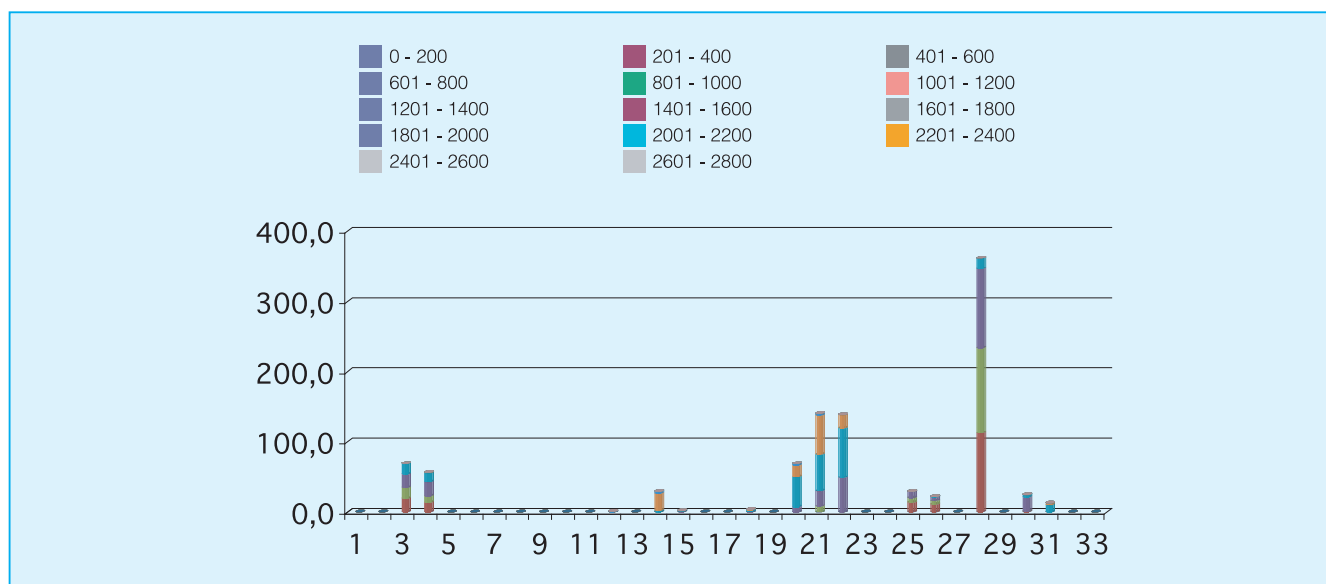
Cod.	Tipologia forestale distribuita per esposizione	NP	N	NE	E	SE	S	SO	O	NO
1	Arbusteto a prevalenza di ginepri mesoxerofili	0,0	0,0	0,0	0,0	0,0	0,0	0,0	0,0	0,0
2	Arbusteto a prevalenza di ginepri nella fascia montana e submontana	0,0	0,0	0,0	0,0	0,0	0,0	0,0	0,0	0,0
3	Arbusteto a prevalenza di ginestre	0,0	4,9	9,7	24,4	12,4	9,9	4,7	1,7	1,3
4	Arbusteto a prevalenza di rose, rovi e prugnolo	0,1	1,8	6,6	13,4	17,4	6,9	5,0	4,5	0,9
5	Arbusteto a prevalenza di specie della macchia	0,0	0,0	0,0	0,0	0,0	0,0	0,0	0,0	0,0
6	Boscaglia pioniera calanchiva	0,0	0,0	0,0	0,0	0,0	0,0	0,0	0,0	0,0
7	Boschi di forra	0,0	0,0	0,0	0,0	0,0	0,0	0,0	0,0	0,0
8	Castagneto (neutrofilo-acidofilo)	0,0	0,0	0,0	0,0	0,0	0,0	0,0	0,0	0,0
9	Castagneto da frutto	0,0	0,0	0,0	0,0	0,0	0,0	0,0	0,0	0,0
10	Cerreta mesofila	0,0	0,0	0,0	0,0	0,0	0,0	0,0	0,0	0,0
11	Cerreta mesoxerofila	0,0	0,0	0,0	0,0	0,0	0,0	0,0	0,0	0,0
12	Faggeta altomontana rupestre	0,0	0,0	0,0	0,2	0,1	0,1	0,5	0,0	0,0
13	Faggeta montana (eutrofica-mesoneutrofila-acidofila)	0,0	0,0	0,0	0,0	0,0	0,0	0,0	0,0	0,0
14	Faggeta termofila e basso montana	0,1	0,0	3,6	18,5	6,7	0,3	0,2	0,1	0,0
15	Latifoglie di invasione miste e varie	0,0	0,9	0,6	0,4	0,0	0,0	0,0	0,0	0,1
16	Lecceta costiera termofila	0,0	0,0	0,0	0,0	0,0	0,0	0,0	0,0	0,0
17	Lecceta mesoxerofila	0,0	0,0	0,0	0,0	0,0	0,0	0,0	0,0	0,0
18	Lecceta rupicola	0,0	0,0	0,0	1,0	1,8	0,6	0,6	0,0	0,0
19	Mugheta appenninica	0,0	0,0	0,0	0,0	0,0	0,0	0,0	0,0	0,0
20	Orno-ostrieto pioniero	0,0	0,3	6,2	36,0	24,4	2,1	0,2	0,0	0,0
21	Ostrieto mesofilo	0,0	12,2	13,8	60,4	42,9	4,3	0,5	1,3	5,6
22	Ostrieto mesoxerofilo	0,0	0,8	20,0	70,1	37,4	9,0	1,5	0,1	0,2
23	Pineta naturale di pino nero di Villetta Barrea	0,0	0,0	0,0	0,0	0,0	0,0	0,0	0,0	0,0
24	Pioppeto di pioppo tremulo	0,0	0,0	0,0	0,0	0,0	0,0	0,0	0,0	0,0
25	Pioppo-saliceto ripariale	0,0	2,7	7,1	6,2	3,8	3,6	2,7	2,4	1,1
26	Querceto a roverella pioniero	0,0	2,3	0,7	5,9	7,7	1,4	1,2	1,1	1,6
27	Querceto a roverella tipico	0,0	0,0	0,0	0,0	0,0	0,0	0,0	0,0	0,0
28	Querceto di roverella mesoxerofilo	0,0	29,9	57,8	111,7	61,5	32,0	29,6	28,0	11,2
29	Rimboschimento di conifere mediterranee	0,0	0,0	0,0	0,0	0,0	0,0	0,0	0,0	0,0
30	Rimboschimento di conifere nella fascia altocollinare e submontana	0,0	2,8	0,9	11,3	4,5	2,1	0,7	0,4	2,1
31	Rimboschimento di conifere nella fascia montana	0,0	0,0	0,1	6,3	1,7	1,9	2,3	0,7	0,0
32	Robiniето-aillanteto	0,0	0,0	0,0	0,0	0,0	0,0	0,0	0,0	0,0
33	Variante Abete bianco	0,0	0,0	0,0	0,0	0,0	0,0	0,0	0,0	0,0

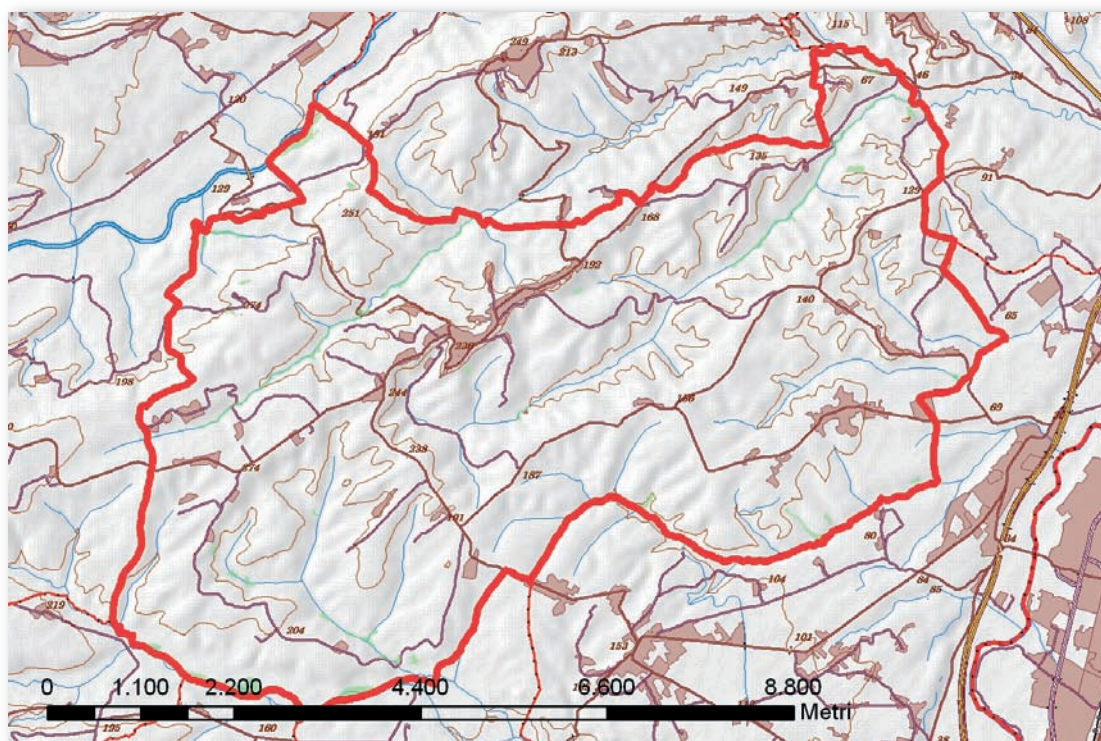


Cod.	Tipologia forestale distribuita per pendenza (gradi)	0-5	5-10	10-15	15-20	20-25	25-30	30-35	35-40	40-45	45-90
1	Arbusteto a prevalenza di ginepri mesoxerofili	0,0	0,0	0,0	0,0	0,0	0,0	0,0	0,0	0,0	0,0
2	Arbusteto a prevalenza di ginepri nella fascia montana e submontana	0,0	0,0	0,0	0,0	0,0	0,0	0,0	0,0	0,0	0,0
3	Arbusteto a prevalenza di ginestre	0,2	3,8	15,0	19,5	15,2	8,3	4,3	2,1	0,7	0,0
4	Arbusteto a prevalenza di rose, rovi e prugnolo	0,8	2,7	10,9	15,8	11,8	6,6	3,5	2,3	1,3	0,7
5	Arbusteto a prevalenza di specie della macchia	0,0	0,0	0,0	0,0	0,0	0,0	0,0	0,0	0,0	0,0
6	Boscaglia pioniera calanchiva	0,0	0,0	0,0	0,0	0,0	0,0	0,0	0,0	0,0	0,0
7	Boschi di forra	0,0	0,0	0,0	0,0	0,0	0,0	0,0	0,0	0,0	0,0
8	Castagneto (neutrofilo-acidofilo)	0,0	0,0	0,0	0,0	0,0	0,0	0,0	0,0	0,0	0,0
9	Castagneto da frutto	0,0	0,0	0,0	0,0	0,0	0,0	0,0	0,0	0,0	0,0
10	Cerreta mesofila	0,0	0,0	0,0	0,0	0,0	0,0	0,0	0,0	0,0	0,0
11	Cerreta mesoxerofila	0,0	0,0	0,0	0,0	0,0	0,0	0,0	0,0	0,0	0,0
12	Faggeta altomontana rupestre	0,0	0,0	0,0	0,1	0,1	0,2	0,3	0,1	0,0	0,2
13	Faggeta montana (eutrofica-mesoneutrofila-acidofila)	0,0	0,0	0,0	0,0	0,0	0,0	0,0	0,0	0,0	0,0
14	Faggeta termofila e basso montana	0,4	0,5	1,8	6,0	6,2	4,3	2,3	2,0	2,1	3,9
15	Latifoglie di invasione miste e varie	0,0	0,2	0,7	0,6	0,4	0,1	0,1	0,0	0,0	0,0
16	Lecceta costiera termofila	0,0	0,0	0,0	0,0	0,0	0,0	0,0	0,0	0,0	0,0
17	Lecceta mesoxerofila	0,0	0,0	0,0	0,0	0,0	0,0	0,0	0,0	0,0	0,0
18	Lecceta rupicola	0,0	0,0	0,1	0,3	0,4	0,8	1,0	0,9	0,2	0,3
19	Mugheta appenninica	0,0	0,0	0,0	0,0	0,0	0,0	0,0	0,0	0,0	0,0
20	Orno-ostrieto pioniero	0,5	2,8	9,8	18,2	18,0	10,2	5,3	1,9	0,9	1,7
21	Ostrieto mesofilo	0,5	5,3	22,6	41,1	36,9	18,6	7,1	2,8	1,5	4,6
22	Ostrieto mesoxerofilo	0,5	4,1	21,2	35,0	30,8	19,0	10,9	8,2	5,0	4,0
23	Pineta naturale di pino nero di Villetta Barrea	0,0	0,0	0,0	0,0	0,0	0,0	0,0	0,0	0,0	0,0
24	Pioppeto di pioppo tremulo	0,0	0,0	0,0	0,0	0,0	0,0	0,0	0,0	0,0	0,0
25	Pioppo-saliceto ripariale	0,6	3,0	7,6	7,9	5,8	2,9	1,4	0,3	0,1	0,0
26	Querceto a roverella pioniero	0,2	1,0	3,3	4,8	4,9	4,0	2,2	1,2	0,3	0,1
27	Querceto a roverella tipico	0,0	0,0	0,0	0,0	0,0	0,0	0,0	0,0	0,0	0,0
28	Querceto di roverella mesoxerofilo	4,0	27,9	81,8	102,0	76,6	40,8	18,8	6,6	2,0	1,0
29	Rimboschimento di conifere mediterranee	0,0	0,0	0,0	0,0	0,0	0,0	0,0	0,0	0,0	0,0
30	Rimboschimento di conifere nella fascia altocollinare e submontana	0,2	0,9	2,8	3,7	3,5	2,9	2,8	2,2	2,3	3,4
31	Rimboschimento di conifere nella fascia montana	0,2	1,1	2,4	2,5	2,0	1,7	1,5	1,0	0,5	0,1
32	Robinieto-aillanteto	0,0	0,0	0,0	0,0	0,0	0,0	0,0	0,0	0,0	0,0
33	Variante Abete bianco	0,0	0,0	0,0	0,0	0,0	0,0	0,0	0,0	0,0	0,0



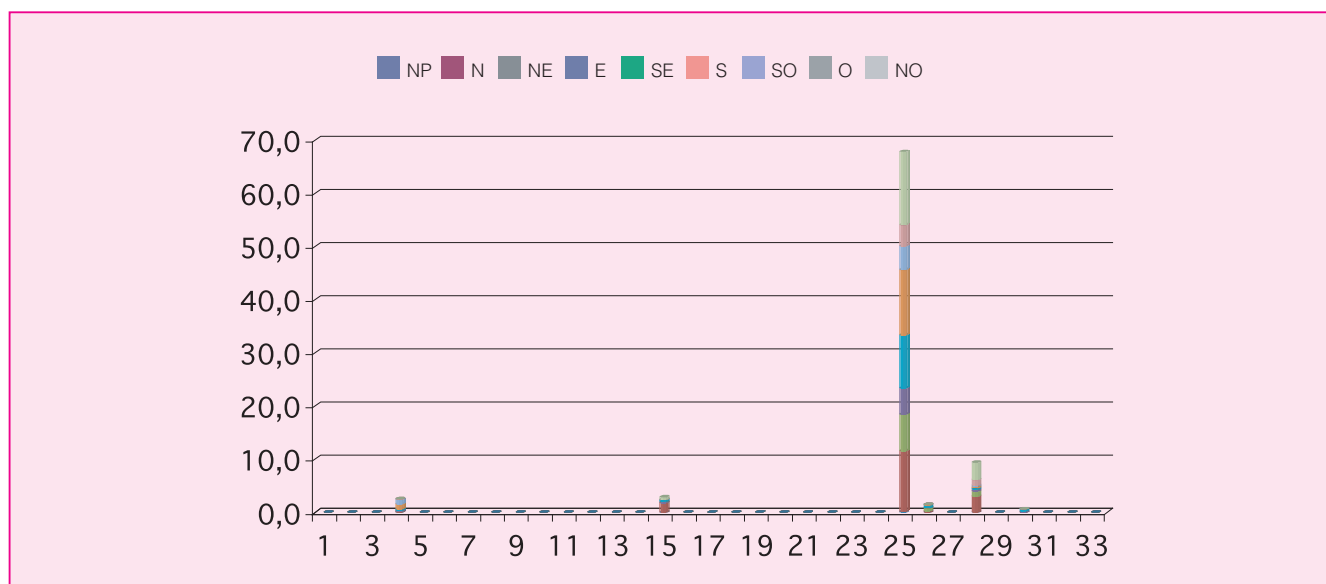
Cod.	Tipologia forestale distribuita per fasce altimetriche	0 200	201 400	401 600	601 800	801 1000	1001 1200	1201 1400	1401 1600	1601 1800	1801 2000	2001 2200	2201 2400	2401 2600	2601 2800
1	Arbusteto a prevalenza di ginepri mesoxerofili	0,0	0,0	0,0	0,0	0,0	0,0	0,0	0,0	0,0	0,0	0,0	0,0	0,0	0,0
2	Arbusteto a prevalenza di ginepri nella fascia montana e submontana	0,0	0,0	0,0	0,0	0,0	0,0	0,0	0,0	0,0	0,0	0,0	0,0	0,0	0,0
3	Arbusteto a prevalenza di ginestre	0,0	19,6	15,4	19,3	14,9	0,0	0,0	0,0	0,0	0,0	0,0	0,0	0,0	0,0
4	Arbusteto a prevalenza di rose, rovi e prugnolo	0,0	14,2	8,8	20,4	12,5	0,7	0,0	0,0	0,0	0,0	0,0	0,0	0,0	0,0
5	Arbusteto a prevalenza di specie della macchia	0,0	0,0	0,0	0,0	0,0	0,0	0,0	0,0	0,0	0,0	0,0	0,0	0,0	0,0
6	Boscaglia pioniera calanchiva	0,0	0,0	0,0	0,0	0,0	0,0	0,0	0,0	0,0	0,0	0,0	0,0	0,0	0,0
7	Boschi di forra	0,0	0,0	0,0	0,0	0,0	0,0	0,0	0,0	0,0	0,0	0,0	0,0	0,0	0,0
8	Castagneto (neutrofilo-acidofilo)	0,0	0,0	0,0	0,0	0,0	0,0	0,0	0,0	0,0	0,0	0,0	0,0	0,0	0,0
9	Castagneto da frutto	0,0	0,0	0,0	0,0	0,0	0,0	0,0	0,0	0,0	0,0	0,0	0,0	0,0	0,0
10	Cerreta mesofila	0,0	0,0	0,0	0,0	0,0	0,0	0,0	0,0	0,0	0,0	0,0	0,0	0,0	0,0
11	Cerreta mesoxerofila	0,0	0,0	0,0	0,0	0,0	0,0	0,0	0,0	0,0	0,0	0,0	0,0	0,0	0,0
12	Faggeta altomontana rupestre	0,0	0,0	0,0	0,0	0,0	0,0	0,9	0,0	0,0	0,0	0,0	0,0	0,0	0,0
13	Faggeta montana (eutrofica-mesoneutrofila-acidofila)	0,0	0,0	0,0	0,0	0,0	0,0	0,0	0,0	0,0	0,0	0,0	0,0	0,0	0,0
14	Faggeta termofila e basso montana	0,0	0,0	0,0	0,0	2,3	24,0	3,1	0,0	0,0	0,0	0,0	0,0	0,0	0,0
15	Latifoglie di invasione miste e varie	0,0	0,0	0,0	1,1	1,0	0,0	0,0	0,0	0,0	0,0	0,0	0,0	0,0	0,0
16	Lecceta costiera termofila	0,0	0,0	0,0	0,0	0,0	0,0	0,0	0,0	0,0	0,0	0,0	0,0	0,0	0,0
17	Lecceta mesoxerofila	0,0	0,0	0,0	0,0	0,0	0,0	0,0	0,0	0,0	0,0	0,0	0,0	0,0	0,0
18	Lecceta rupicola	0,0	0,0	0,0	0,7	2,1	1,3	0,0	0,0	0,0	0,0	0,0	0,0	0,0	0,0
19	Mugheta appenninica	0,0	0,0	0,0	0,0	0,0	0,0	0,0	0,0	0,0	0,0	0,0	0,0	0,0	0,0
20	Orno-ostrieto pioniero	0,0	0,0	0,0	7,9	42,6	16,3	2,3	0,0	0,0	0,0	0,0	0,0	0,0	0,0
21	Ostrieto mesofilo	0,0	0,0	8,1	22,2	52,3	55,2	3,2	0,0	0,0	0,0	0,0	0,0	0,0	0,0
22	Ostrieto mesoxerofilo	0,0	0,0	0,0	49,1	70,9	19,0	0,0	0,0	0,0	0,0	0,0	0,0	0,0	0,0
23	Pineta naturale di pino nero di Villetta Barrea	0,0	0,0	0,0	0,0	0,0	0,0	0,0	0,0	0,0	0,0	0,0	0,0	0,0	0,0
24	Pioppeto di pioppo tremulo	0,0	0,0	0,0	0,0	0,0	0,0	0,0	0,0	0,0	0,0	0,0	0,0	0,0	0,0
25	Pioppo-saliceto ripariale	0,0	14,3	6,2	9,1	0,0	0,0	0,0	0,0	0,0	0,0	0,0	0,0	0,0	0,0
26	Querceto a roverella pioniero	0,0	11,1	5,2	4,7	1,0	0,0	0,0	0,0	0,0	0,0	0,0	0,0	0,0	0,0
27	Querceto a roverella tipico	0,0	0,0	0,0	0,0	0,0	0,0	0,0	0,0	0,0	0,0	0,0	0,0	0,0	0,0
28	Querceto di roverella mesoxerofilo	0,0	112,8	121,1	112,5	15,3	0,0	0,0	0,0	0,0	0,0	0,0	0,0	0,0	0,0
29	Rimboschimento di conifere mediterranee	0,0	0,0	0,0	0,0	0,0	0,0	0,0	0,0	0,0	0,0	0,0	0,0	0,0	0,0
30	Rimboschimento di conifere nella fascia altocollinare e submontana	0,0	1,0	0,0	20,6	3,1	0,0	0,0	0,0	0,0	0,0	0,0	0,0	0,0	0,0
31	Rimboschimento di conifere nella fascia montana	0,0	0,0	0,0	0,0	10,4	2,6	0,0	0,0	0,0	0,0	0,0	0,0	0,0	0,0
32	Robinieta-aillanteto	0,0	0,0	0,0	0,0	0,0	0,0	0,0	0,0	0,0	0,0	0,0	0,0	0,0	0,0
33	Variante Abete bianco	0,0	0,0	0,0	0,0	0,0	0,0	0,0	0,0	0,0	0,0	0,0	0,0	0,0	0,0



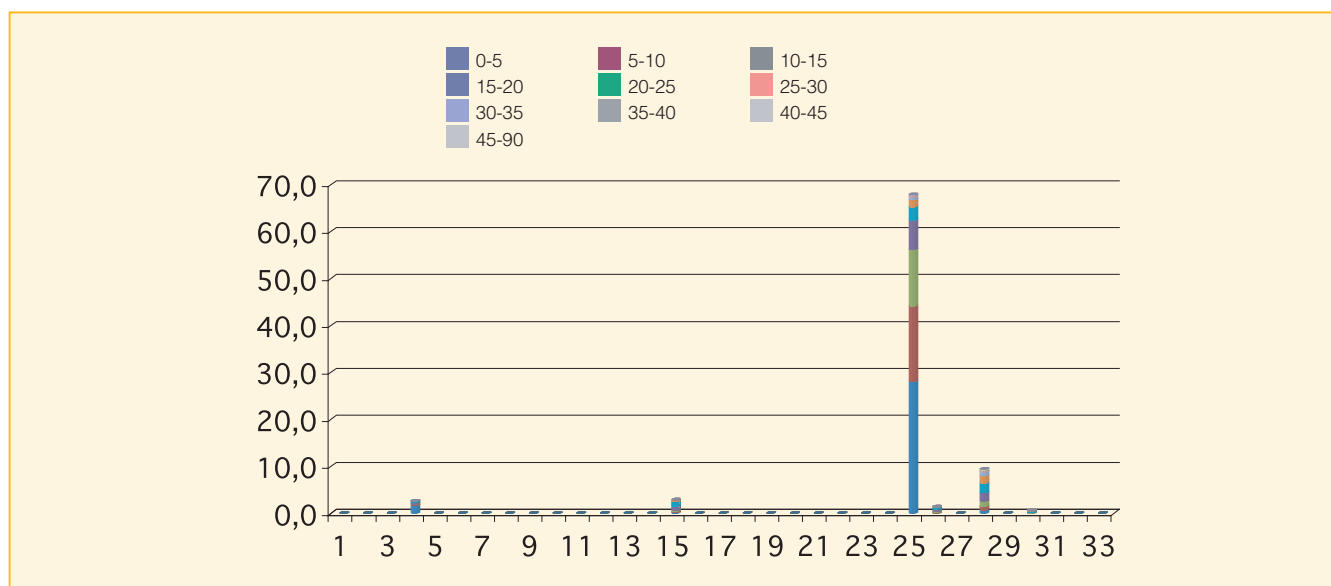


Cod.	Tipologia forestale	Superficie (Ha)
1	Arbusteto a prevalenza di ginepri mesoxerofili	0,0
2	Arbusteto a prevalenza di ginepri nella fascia montana e submontana	0,0
3	Arbusteto a prevalenza di ginestre	0,0
4	Arbusteto a prevalenza di rose, rovi e prugnolo	2,5
5	Arbusteto a prevalenza di specie della macchia	0,0
6	Boscaglia pioniera calanchiva	0,0
7	Boschi di forra	0,0
8	Castagneto (neutrofilo-acidofilo)	0,0
9	Castagneto da frutto	0,0
10	Cerreta mesofila	0,0
11	Cerreta mesoxerofila	0,0
12	Faggeta altomontana rupestre	0,0
13	Faggeta montana (eutrofica-mesoneutrofila-acidofila)	0,0
14	Faggeta termofila e basso montana	0,0
15	Latifoglie di invasione miste e varie	2,9
16	Lecceta costiera termofila	0,0
17	Lecceta mesoxerofila	0,0
18	Lecceta rupicola	0,0
19	Mugheta appenninica	0,0
20	Orno-ostrieto pioniero	0,0
21	Ostrieto mesofilo	0,0
22	Ostrieto mesoxerofilo	0,0
23	Pineta naturale di pino nero di Villetta Barrea	0,0
24	Pioppeto di pioppo tremulo	0,0
25	Pioppo-saliceto ripariale	67,8
26	Querceto a roverella pioniero	1,4
27	Querceto a roverella tipico	0,0
28	Querceto di roverella mesoxerofilo	9,3
29	Rimboscimento di conifere mediterranee	0,0
30	Rimboscimento di conifere nella fascia altocollinare e submontana	0,5
31	Rimboscimento di conifere nella fascia montana	0,0
32	Robinieta-aillanteto	0,0
33	Variante Abete bianco	0,0

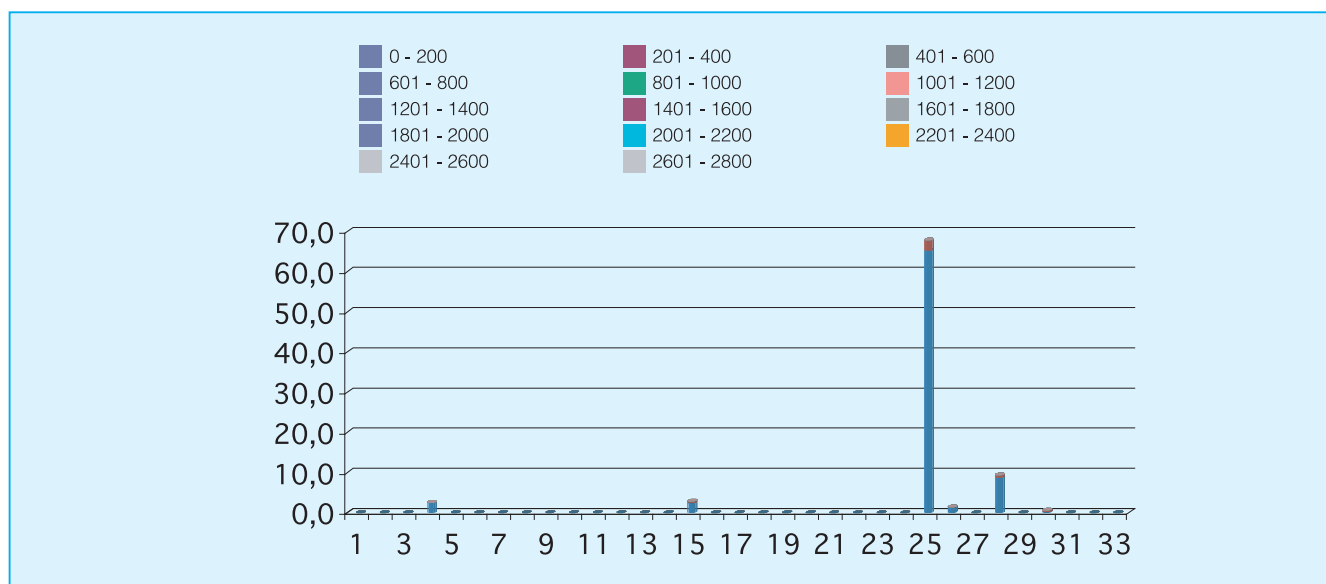
Cod.	Tipologia forestale distribuita per esposizione	NP	N	NE	E	SE	S	SO	O	NO
1	Arbusteto a prevalenza di ginepri mesoxerofili	0,0	0,0	0,0	0,0	0,0	0,0	0,0	0,0	0,0
2	Arbusteto a prevalenza di ginepri nella fascia montana e submontana	0,0	0,0	0,0	0,0	0,0	0,0	0,0	0,0	0,0
3	Arbusteto a prevalenza di ginestre	0,0	0,0	0,0	0,0	0,0	0,0	0,0	0,0	0,0
4	Arbusteto a prevalenza di rose, rovi e prugnolo	0,0	0,1	0,0	0,2	0,3	1,0	0,8	0,1	0,0
5	Arbusteto a prevalenza di specie della macchia	0,0	0,0	0,0	0,0	0,0	0,0	0,0	0,0	0,0
6	Boscaglia pioniera calanchiva	0,0	0,0	0,0	0,0	0,0	0,0	0,0	0,0	0,0
7	Boschi di forra	0,0	0,0	0,0	0,0	0,0	0,0	0,0	0,0	0,0
8	Castagneto (neutrofilo-acidofilo)	0,0	0,0	0,0	0,0	0,0	0,0	0,0	0,0	0,0
9	Castagneto da frutto	0,0	0,0	0,0	0,0	0,0	0,0	0,0	0,0	0,0
10	Cerreta mesofila	0,0	0,0	0,0	0,0	0,0	0,0	0,0	0,0	0,0
11	Cerreta mesoxerofila	0,0	0,0	0,0	0,0	0,0	0,0	0,0	0,0	0,0
12	Faggeta altomontana rupestre	0,0	0,0	0,0	0,0	0,0	0,0	0,0	0,0	0,0
13	Faggeta montana (eutrofica-mesoneutrofila-acidofila)	0,0	0,0	0,0	0,0	0,0	0,0	0,0	0,0	0,0
14	Faggeta termofila e basso montana	0,0	0,0	0,0	0,0	0,0	0,0	0,0	0,0	0,0
15	Latifoglie di invasione miste e varie	0,0	1,8	0,0	0,2	0,4	0,0	0,0	0,0	0,5
16	Lecceta costiera termofila	0,0	0,0	0,0	0,0	0,0	0,0	0,0	0,0	0,0
17	Lecceta mesoxerofila	0,0	0,0	0,0	0,0	0,0	0,0	0,0	0,0	0,0
18	Lecceta rupicola	0,0	0,0	0,0	0,0	0,0	0,0	0,0	0,0	0,0
19	Mugheta appenninica	0,0	0,0	0,0	0,0	0,0	0,0	0,0	0,0	0,0
20	Orno-ostrieto pioniero	0,0	0,0	0,0	0,0	0,0	0,0	0,0	0,0	0,0
21	Ostrieto mesofilo	0,0	0,0	0,0	0,0	0,0	0,0	0,0	0,0	0,0
22	Ostrieto mesoxerofilo	0,0	0,0	0,0	0,0	0,0	0,0	0,0	0,0	0,0
23	Pineta naturale di pino nero di Villetta Barrea	0,0	0,0	0,0	0,0	0,0	0,0	0,0	0,0	0,0
24	Pioppeto di pioppo tremulo	0,0	0,0	0,0	0,0	0,0	0,0	0,0	0,0	0,0
25	Pioppo-saliceto ripariale	0,1	11,5	6,9	4,9	10,0	12,3	4,5	4,0	13,8
26	Querceto a roverella pioniero	0,0	0,2	0,5	0,1	0,5	0,1	0,0	0,0	0,0
27	Querceto a roverella tipico	0,0	0,0	0,0	0,0	0,0	0,0	0,0	0,0	0,0
28	Querceto di roverella mesoxerofilo	0,0	2,9	1,0	0,4	0,3	0,3	0,2	1,0	3,3
29	Rimboschimento di conifere mediterranee	0,0	0,0	0,0	0,0	0,0	0,0	0,0	0,0	0,0
30	Rimboschimento di conifere nella fascia altocollinare e submontana	0,0	0,0	0,0	0,2	0,3	0,0	0,0	0,0	0,0
31	Rimboschimento di conifere nella fascia montana	0,0	0,0	0,0	0,0	0,0	0,0	0,0	0,0	0,0
32	Robiniето-aillanteto	0,0	0,0	0,0	0,0	0,0	0,0	0,0	0,0	0,0
33	Variante Abete bianco	0,0	0,0	0,0	0,0	0,0	0,0	0,0	0,0	0,0



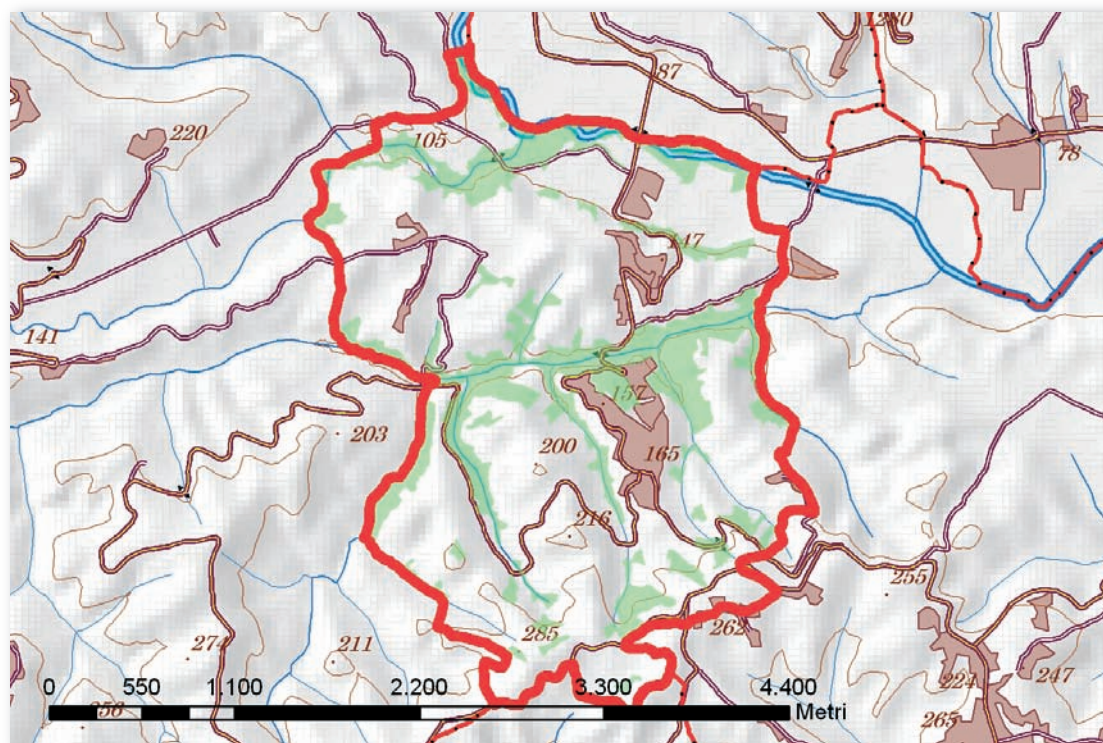
Cod.	Tipologia forestale distribuita per pendenza (gradi)	0-5	5-10	10-15	15-20	20-25	25-30	30-35	35-40	40-45	45-90
1	Arbusteto a prevalenza di ginepri mesoxerofili	0,0	0,0	0,0	0,0	0,0	0,0	0,0	0,0	0,0	0,0
2	Arbusteto a prevalenza di ginepri nella fascia montana e submontana	0,0	0,0	0,0	0,0	0,0	0,0	0,0	0,0	0,0	0,0
3	Arbusteto a prevalenza di ginestre	0,0	0,0	0,0	0,0	0,0	0,0	0,0	0,0	0,0	0,0
4	Arbusteto a prevalenza di rose, rovi e prugnolo	1,6	0,2	0,3	0,2	0,3	0,0	0,0	0,0	0,0	0,0
5	Arbusteto a prevalenza di specie della macchia	0,0	0,0	0,0	0,0	0,0	0,0	0,0	0,0	0,0	0,0
6	Boscaglia pioniera calanchiva	0,0	0,0	0,0	0,0	0,0	0,0	0,0	0,0	0,0	0,0
7	Boschi di forra	0,0	0,0	0,0	0,0	0,0	0,0	0,0	0,0	0,0	0,0
8	Castagneto (neutrofilo-acidofilo)	0,0	0,0	0,0	0,0	0,0	0,0	0,0	0,0	0,0	0,0
9	Castagneto da frutto	0,0	0,0	0,0	0,0	0,0	0,0	0,0	0,0	0,0	0,0
10	Cerreta mesofila	0,0	0,0	0,0	0,0	0,0	0,0	0,0	0,0	0,0	0,0
11	Cerreta mesoxerofila	0,0	0,0	0,0	0,0	0,0	0,0	0,0	0,0	0,0	0,0
12	Faggeta altomontana rupestre	0,0	0,0	0,0	0,0	0,0	0,0	0,0	0,0	0,0	0,0
13	Faggeta montana (eutrofica-mesoneutrofila-acidofila)	0,0	0,0	0,0	0,0	0,0	0,0	0,0	0,0	0,0	0,0
14	Faggeta termofila e basso montana	0,0	0,0	0,0	0,0	0,0	0,0	0,0	0,0	0,0	0,0
15	Latifoglie di invasione miste e varie	0,1	0,3	0,2	0,9	1,0	0,4	0,0	0,0	0,0	0,0
16	Lecceta costiera termofila	0,0	0,0	0,0	0,0	0,0	0,0	0,0	0,0	0,0	0,0
17	Lecceta mesoxerofila	0,0	0,0	0,0	0,0	0,0	0,0	0,0	0,0	0,0	0,0
18	Lecceta rupicola	0,0	0,0	0,0	0,0	0,0	0,0	0,0	0,0	0,0	0,0
19	Mugheta appenninica	0,0	0,0	0,0	0,0	0,0	0,0	0,0	0,0	0,0	0,0
20	Orno-ostrieto pioniero	0,0	0,0	0,0	0,0	0,0	0,0	0,0	0,0	0,0	0,0
21	Ostrieto mesofilo	0,0	0,0	0,0	0,0	0,0	0,0	0,0	0,0	0,0	0,0
22	Ostrieto mesoxerofilo	0,0	0,0	0,0	0,0	0,0	0,0	0,0	0,0	0,0	0,0
23	Pineta naturale di pino nero di Villetta Barrea	0,0	0,0	0,0	0,0	0,0	0,0	0,0	0,0	0,0	0,0
24	Pioppeto di pioppo tremulo	0,0	0,0	0,0	0,0	0,0	0,0	0,0	0,0	0,0	0,0
25	Pioppo-saliceto ripariale	28,1	16,0	12,1	6,3	2,8	1,5	0,6	0,3	0,1	0,1
26	Querceto a roverella pioniero	0,0	0,1	0,3	0,5	0,3	0,2	0,0	0,0	0,0	0,0
27	Querceto a roverella tipico	0,0	0,0	0,0	0,0	0,0	0,0	0,0	0,0	0,0	0,0
28	Querceto di roverella mesoxerofilo	0,6	0,8	1,1	1,8	2,0	1,6	0,8	0,3	0,2	0,0
29	Rimboschimento di conifere mediterranee	0,0	0,0	0,0	0,0	0,0	0,0	0,0	0,0	0,0	0,0
30	Rimboschimento di conifere nella fascia altocollinare e submontana	0,0	0,0	0,0	0,1	0,2	0,1	0,0	0,0	0,0	0,0
31	Rimboschimento di conifere nella fascia montana	0,0	0,0	0,0	0,0	0,0	0,0	0,0	0,0	0,0	0,0
32	Robinietao-aillanteto	0,0	0,0	0,0	0,0	0,0	0,0	0,0	0,0	0,0	0,0
33	Variante Abete bianco	0,0	0,0	0,0	0,0	0,0	0,0	0,0	0,0	0,0	0,0



Cod.	Tipologia forestale distribuita per fasce altimetriche	0 200	201 400	401 600	601 800	801 1000	1001 1200	1201 1400	1401 1600	1601 1800	1801 2000	2001 2200	2201 2400	2401 2600	2601 2800
1	Arbusteto a prevalenza di ginepri mesoxerofili	0,0	0,0	0,0	0,0	0,0	0,0	0,0	0,0	0,0	0,0	0,0	0,0	0,0	0,0
2	Arbusteto a prevalenza di ginepri nella fascia montana e submontana	0,0	0,0	0,0	0,0	0,0	0,0	0,0	0,0	0,0	0,0	0,0	0,0	0,0	0,0
3	Arbusteto a prevalenza di ginestre	0,0	0,0	0,0	0,0	0,0	0,0	0,0	0,0	0,0	0,0	0,0	0,0	0,0	0,0
4	Arbusteto a prevalenza di rose, rovi e prugnolo	2,5	0,0	0,0	0,0	0,0	0,0	0,0	0,0	0,0	0,0	0,0	0,0	0,0	0,0
5	Arbusteto a prevalenza di specie della macchia	0,0	0,0	0,0	0,0	0,0	0,0	0,0	0,0	0,0	0,0	0,0	0,0	0,0	0,0
6	Boscaglia pioniera calanchiva	0,0	0,0	0,0	0,0	0,0	0,0	0,0	0,0	0,0	0,0	0,0	0,0	0,0	0,0
7	Boschi di forra	0,0	0,0	0,0	0,0	0,0	0,0	0,0	0,0	0,0	0,0	0,0	0,0	0,0	0,0
8	Castagneto (neutrofilo-acidofilo)	0,0	0,0	0,0	0,0	0,0	0,0	0,0	0,0	0,0	0,0	0,0	0,0	0,0	0,0
9	Castagneto da frutto	0,0	0,0	0,0	0,0	0,0	0,0	0,0	0,0	0,0	0,0	0,0	0,0	0,0	0,0
10	Cerreta mesofila	0,0	0,0	0,0	0,0	0,0	0,0	0,0	0,0	0,0	0,0	0,0	0,0	0,0	0,0
11	Cerreta mesoxerofila	0,0	0,0	0,0	0,0	0,0	0,0	0,0	0,0	0,0	0,0	0,0	0,0	0,0	0,0
12	Faggeta altomontana rupestre	0,0	0,0	0,0	0,0	0,0	0,0	0,0	0,0	0,0	0,0	0,0	0,0	0,0	0,0
13	Faggeta montana (eutrofica-mesoneutrofila-acidofila)	0,0	0,0	0,0	0,0	0,0	0,0	0,0	0,0	0,0	0,0	0,0	0,0	0,0	0,0
14	Faggeta termofila e basso montana	0,0	0,0	0,0	0,0	0,0	0,0	0,0	0,0	0,0	0,0	0,0	0,0	0,0	0,0
15	Latifoglie di invasione miste e varie	2,3	0,5	0,0	0,0	0,0	0,0	0,0	0,0	0,0	0,0	0,0	0,0	0,0	0,0
16	Lecceta costiera termofila	0,0	0,0	0,0	0,0	0,0	0,0	0,0	0,0	0,0	0,0	0,0	0,0	0,0	0,0
17	Lecceta mesoxerofila	0,0	0,0	0,0	0,0	0,0	0,0	0,0	0,0	0,0	0,0	0,0	0,0	0,0	0,0
18	Lecceta rupicola	0,0	0,0	0,0	0,0	0,0	0,0	0,0	0,0	0,0	0,0	0,0	0,0	0,0	0,0
19	Mugheta appenninica	0,0	0,0	0,0	0,0	0,0	0,0	0,0	0,0	0,0	0,0	0,0	0,0	0,0	0,0
20	Orno-ostrieto pioniero	0,0	0,0	0,0	0,0	0,0	0,0	0,0	0,0	0,0	0,0	0,0	0,0	0,0	0,0
21	Ostrieto mesofilo	0,0	0,0	0,0	0,0	0,0	0,0	0,0	0,0	0,0	0,0	0,0	0,0	0,0	0,0
22	Ostrieto mesoxerofilo	0,0	0,0	0,0	0,0	0,0	0,0	0,0	0,0	0,0	0,0	0,0	0,0	0,0	0,0
23	Pineta naturale di pino nero di Villetta Barrea	0,0	0,0	0,0	0,0	0,0	0,0	0,0	0,0	0,0	0,0	0,0	0,0	0,0	0,0
24	Pioppeto di pioppo tremulo	0,0	0,0	0,0	0,0	0,0	0,0	0,0	0,0	0,0	0,0	0,0	0,0	0,0	0,0
25	Pioppo-saliceto ripariale	65,3	2,5	0,0	0,0	0,0	0,0	0,0	0,0	0,0	0,0	0,0	0,0	0,0	0,0
26	Querceto a roverella pioniero	1,4	0,0	0,0	0,0	0,0	0,0	0,0	0,0	0,0	0,0	0,0	0,0	0,0	0,0
27	Querceto a roverella tipico	0,0	0,0	0,0	0,0	0,0	0,0	0,0	0,0	0,0	0,0	0,0	0,0	0,0	0,0
28	Querceto di roverella mesoxerofilo	8,8	0,6	0,0	0,0	0,0	0,0	0,0	0,0	0,0	0,0	0,0	0,0	0,0	0,0
29	Rimboschimento di conifere mediterranee	0,0	0,0	0,0	0,0	0,0	0,0	0,0	0,0	0,0	0,0	0,0	0,0	0,0	0,0
30	Rimboschimento di conifere nella fascia altocollinare e submontana	0,1	0,4	0,0	0,0	0,0	0,0	0,0	0,0	0,0	0,0	0,0	0,0	0,0	0,0
31	Rimboschimento di conifere nella fascia montana	0,0	0,0	0,0	0,0	0,0	0,0	0,0	0,0	0,0	0,0	0,0	0,0	0,0	0,0
32	Robinieta-aillanteto	0,0	0,0	0,0	0,0	0,0	0,0	0,0	0,0	0,0	0,0	0,0	0,0	0,0	0,0
33	Variante Abete bianco	0,0	0,0	0,0	0,0	0,0	0,0	0,0	0,0	0,0	0,0	0,0	0,0	0,0	0,0

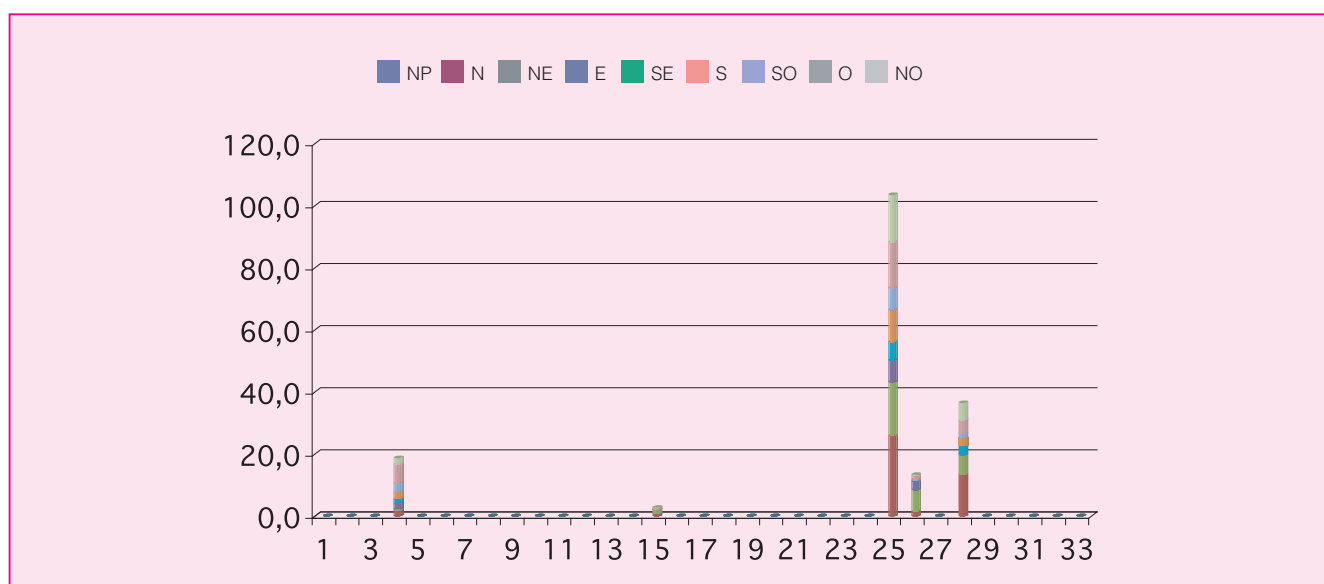




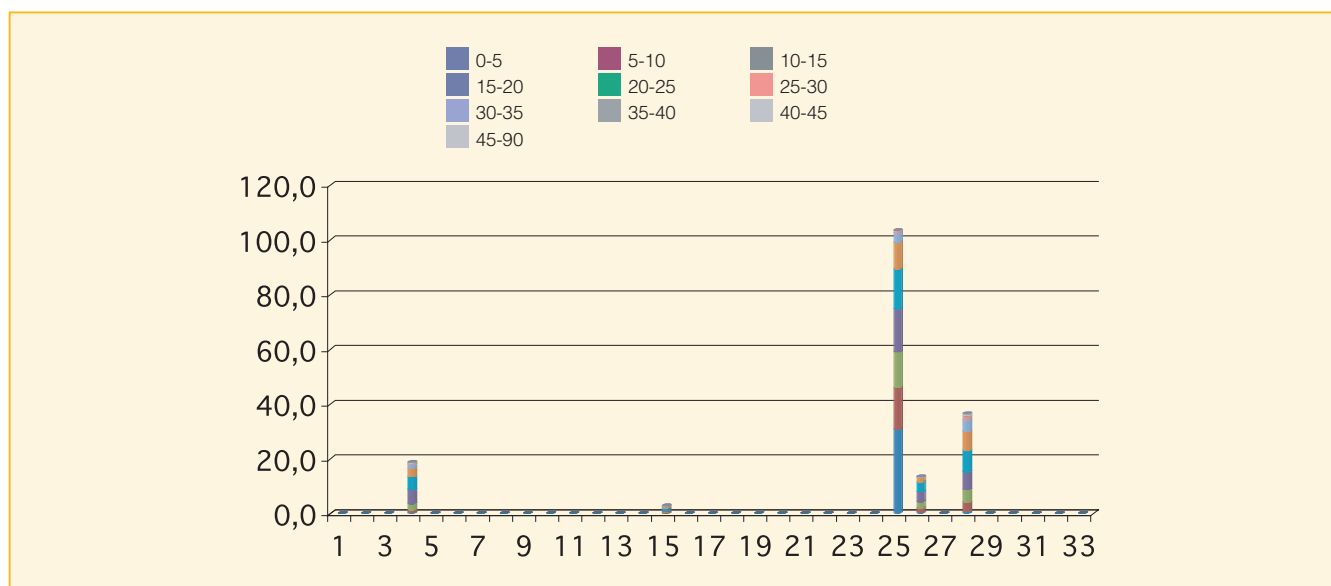


Cod.	Tipologia forestale	Superficie (Ha)
1	Arbusteto a prevalenza di ginepri mesoxerofili	0,0
2	Arbusteto a prevalenza di ginepri nella fascia montana e submontana	0,0
3	Arbusteto a prevalenza di ginestre	0,0
4	Arbusteto a prevalenza di rose, rovi e prugnolo	18,7
5	Arbusteto a prevalenza di specie della macchia	0,0
6	Boscaglia pioniera calanchiva	0,0
7	Boschi di forra	0,0
8	Castagneto (neutrofilo-acidofilo)	0,0
9	Castagneto da frutto	0,0
10	Cerreta mesofila	0,0
11	Cerreta mesoxerofila	0,0
12	Faggeta altomontana rupestre	0,0
13	Faggeta montana (eutrofica-mesoneutrofila-acidofila)	0,0
14	Faggeta termofila e basso montana	0,0
15	Latifoglie di invasione miste e varie	2,8
16	Lecceta costiera termofila	0,0
17	Lecceta mesoxerofila	0,0
18	Lecceta rupicola	0,0
19	Mugheta appenninica	0,0
20	Orno-ostrieto pioniero	0,0
21	Ostrieto mesofilo	0,0
22	Ostrieto mesoxerofilo	0,0
23	Pineta naturale di pino nero di Villetta Barrea	0,0
24	Pioppeto di pioppo tremulo	0,0
25	Pioppo-saliceto ripariale	103,5
26	Querceto a roverella pioniero	13,5
27	Querceto a roverella tipico	0,0
28	Querceto di roverella mesoxerofilo	36,5
29	Rimboschimento di conifere mediterranee	0,0
30	Rimboschimento di conifere nella fascia altocollinare e submontana	0,0
31	Rimboschimento di conifere nella fascia montana	0,0
32	Robinieta-aillanteto	0,0
33	Variante Abete bianco	0,0

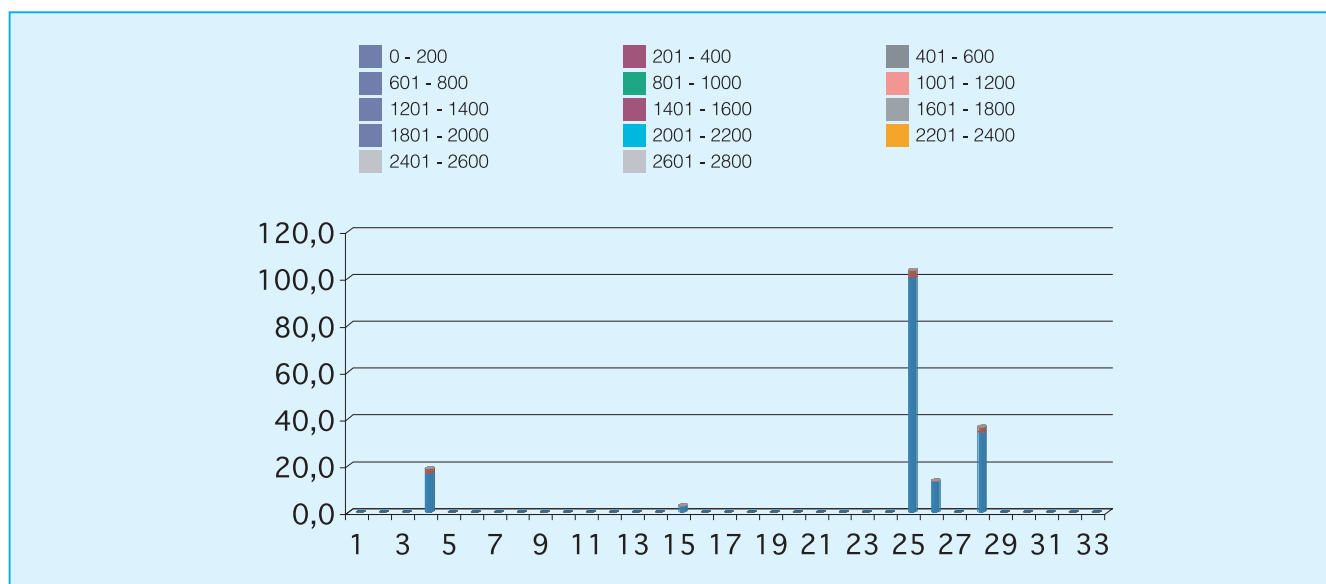
Cod.	Tipologia forestale distribuita per esposizione	NP	N	NE	E	SE	S	SO	O	NO
1	Arbusteto a prevalenza di ginepri mesoxerofili	0,0	0,0	0,0	0,0	0,0	0,0	0,0	0,0	0,0
2	Arbusteto a prevalenza di ginepri nella fascia montana e submontana	0,0	0,0	0,0	0,0	0,0	0,0	0,0	0,0	0,0
3	Arbusteto a prevalenza di ginestre	0,0	0,0	0,0	0,0	0,0	0,0	0,0	0,0	0,0
4	Arbusteto a prevalenza di rose, rovi e prugnolo	0,0	1,9	0,5	1,7	1,5	2,4	2,5	6,3	1,9
5	Arbusteto a prevalenza di specie della macchia	0,0	0,0	0,0	0,0	0,0	0,0	0,0	0,0	0,0
6	Boscaglia pioniera calanchiva	0,0	0,0	0,0	0,0	0,0	0,0	0,0	0,0	0,0
7	Boschi di forra	0,0	0,0	0,0	0,0	0,0	0,0	0,0	0,0	0,0
8	Castagneto (neutrofilo-acidofilo)	0,0	0,0	0,0	0,0	0,0	0,0	0,0	0,0	0,0
9	Castagneto da frutto	0,0	0,0	0,0	0,0	0,0	0,0	0,0	0,0	0,0
10	Cerreta mesofila	0,0	0,0	0,0	0,0	0,0	0,0	0,0	0,0	0,0
11	Cerreta mesoxerofila	0,0	0,0	0,0	0,0	0,0	0,0	0,0	0,0	0,0
12	Faggeta altomontana rupestre	0,0	0,0	0,0	0,0	0,0	0,0	0,0	0,0	0,0
13	Faggeta montana (eutrofica-mesoneutrofila-acidofila)	0,0	0,0	0,0	0,0	0,0	0,0	0,0	0,0	0,0
14	Faggeta termofila e basso montana	0,0	0,0	0,0	0,0	0,0	0,0	0,0	0,0	0,0
15	Latifoglie di invasione miste e varie	0,0	0,9	1,2	0,0	0,0	0,0	0,0	0,7	0,1
16	Lecceta costiera termofila	0,0	0,0	0,0	0,0	0,0	0,0	0,0	0,0	0,0
17	Lecceta mesoxerofila	0,0	0,0	0,0	0,0	0,0	0,0	0,0	0,0	0,0
18	Lecceta rupicola	0,0	0,0	0,0	0,0	0,0	0,0	0,0	0,0	0,0
19	Mugheta appenninica	0,0	0,0	0,0	0,0	0,0	0,0	0,0	0,0	0,0
20	Orno-ostrieto pioniero	0,0	0,0	0,0	0,0	0,0	0,0	0,0	0,0	0,0
21	Ostrieto mesofilo	0,0	0,0	0,0	0,0	0,0	0,0	0,0	0,0	0,0
22	Ostrieto mesoxerofilo	0,0	0,0	0,0	0,0	0,0	0,0	0,0	0,0	0,0
23	Pineta naturale di pino nero di Villetta Barrea	0,0	0,0	0,0	0,0	0,0	0,0	0,0	0,0	0,0
24	Pioppeto di pioppo tremulo	0,0	0,0	0,0	0,0	0,0	0,0	0,0	0,0	0,0
25	Pioppo-saliceto ripariale	0,0	25,9	17,2	7,0	6,0	10,3	7,0	14,9	15,3
26	Querceto a roverella pioniero	0,0	1,6	6,9	2,8	0,0	0,2	0,5	1,1	0,4
27	Querceto a roverella tipico	0,0	0,0	0,0	0,0	0,0	0,0	0,0	0,0	0,0
28	Querceto di roverella mesoxerofilo	0,0	13,4	6,2	0,4	2,7	2,7	1,3	4,3	5,6
29	Rimboschimento di conifere mediterranee	0,0	0,0	0,0	0,0	0,0	0,0	0,0	0,0	0,0
30	Rimboschimento di conifere nella fascia altocollinare e submontana	0,0	0,0	0,0	0,0	0,0	0,0	0,0	0,0	0,0
31	Rimboschimento di conifere nella fascia montana	0,0	0,0	0,0	0,0	0,0	0,0	0,0	0,0	0,0
32	Robinieta-aillanteto	0,0	0,0	0,0	0,0	0,0	0,0	0,0	0,0	0,0
33	Variante Abete bianco	0,0	0,0	0,0	0,0	0,0	0,0	0,0	0,0	0,0

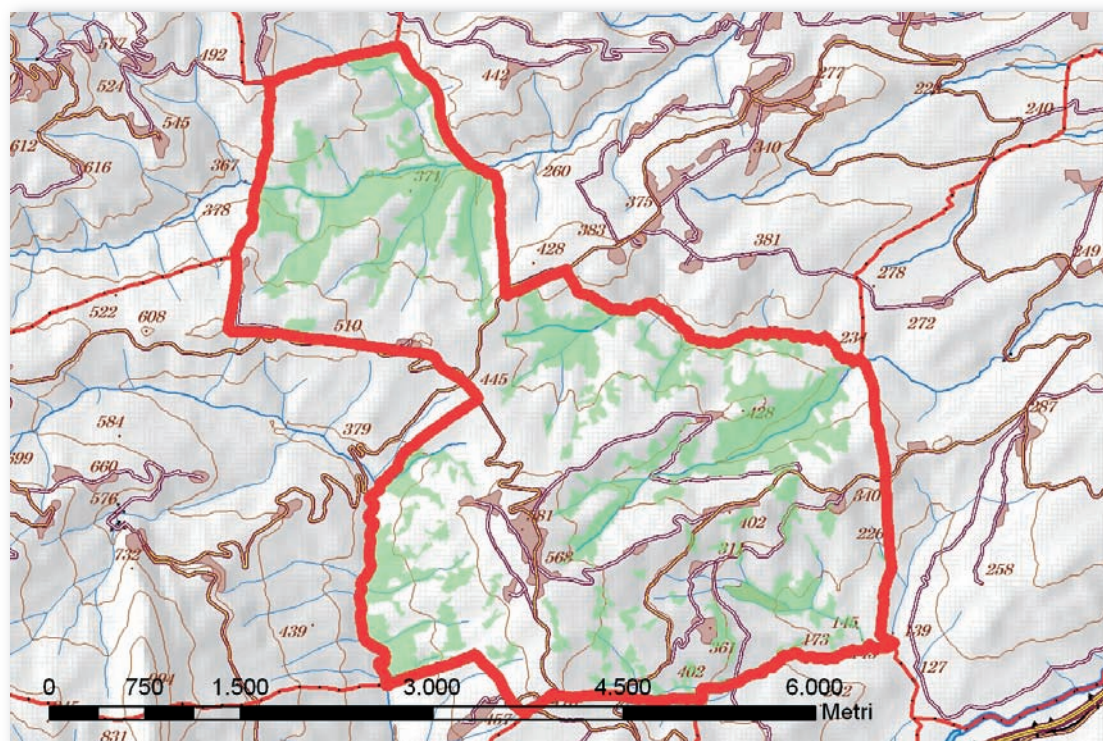


Cod.	Tipologia forestale distribuita per pendenza (gradi)	0-5	5-10	10-15	15-20	20-25	25-30	30-35	35-40	40-45	45-90
1	Arbusteto a prevalenza di ginepri mesoxerofili	0,0	0,0	0,0	0,0	0,0	0,0	0,0	0,0	0,0	0,0
2	Arbusteto a prevalenza di ginepri nella fascia montana e submontana	0,0	0,0	0,0	0,0	0,0	0,0	0,0	0,0	0,0	0,0
3	Arbusteto a prevalenza di ginestre	0,0	0,0	0,0	0,0	0,0	0,0	0,0	0,0	0,0	0,0
4	Arbusteto a prevalenza di rose, rovi e prugnolo	0,2	1,0	2,4	5,1	4,6	3,4	1,1	0,6	0,3	0,1
5	Arbusteto a prevalenza di specie della macchia	0,0	0,0	0,0	0,0	0,0	0,0	0,0	0,0	0,0	0,0
6	Boscaglia pioniera calanchiva	0,0	0,0	0,0	0,0	0,0	0,0	0,0	0,0	0,0	0,0
7	Boschi di forra	0,0	0,0	0,0	0,0	0,0	0,0	0,0	0,0	0,0	0,0
8	Castagneto (neutrofilo-acidofilo)	0,0	0,0	0,0	0,0	0,0	0,0	0,0	0,0	0,0	0,0
9	Castagneto da frutto	0,0	0,0	0,0	0,0	0,0	0,0	0,0	0,0	0,0	0,0
10	Cerreta mesofila	0,0	0,0	0,0	0,0	0,0	0,0	0,0	0,0	0,0	0,0
11	Cerreta mesoxerofila	0,0	0,0	0,0	0,0	0,0	0,0	0,0	0,0	0,0	0,0
12	Faggeta altomontana rupestre	0,0	0,0	0,0	0,0	0,0	0,0	0,0	0,0	0,0	0,0
13	Faggeta montana (eutrofica-mesoneutrofila-acidofila)	0,0	0,0	0,0	0,0	0,0	0,0	0,0	0,0	0,0	0,0
14	Faggeta termofila e basso montana	0,0	0,0	0,0	0,0	0,0	0,0	0,0	0,0	0,0	0,0
15	Latifoglie di invasione miste e varie	0,1	0,2	0,3	0,7	0,6	0,7	0,1	0,1	0,0	0,0
16	Lecceta costiera termofila	0,0	0,0	0,0	0,0	0,0	0,0	0,0	0,0	0,0	0,0
17	Lecceta mesoxerofila	0,0	0,0	0,0	0,0	0,0	0,0	0,0	0,0	0,0	0,0
18	Lecceta rupicola	0,0	0,0	0,0	0,0	0,0	0,0	0,0	0,0	0,0	0,0
19	Mugheta appenninica	0,0	0,0	0,0	0,0	0,0	0,0	0,0	0,0	0,0	0,0
20	Orno-ostrieto pioniero	0,0	0,0	0,0	0,0	0,0	0,0	0,0	0,0	0,0	0,0
21	Ostrieto mesofilo	0,0	0,0	0,0	0,0	0,0	0,0	0,0	0,0	0,0	0,0
22	Ostrieto mesoxerofilo	0,0	0,0	0,0	0,0	0,0	0,0	0,0	0,0	0,0	0,0
23	Pineta naturale di pino nero di Villetta Barrea	0,0	0,0	0,0	0,0	0,0	0,0	0,0	0,0	0,0	0,0
24	Pioppeto di pioppo tremulo	0,0	0,0	0,0	0,0	0,0	0,0	0,0	0,0	0,0	0,0
25	Pioppo-saliceto ripariale	30,7	15,1	13,2	15,6	14,8	9,6	3,5	0,9	0,1	0,0
26	Querceto a roverella pioniero	0,5	1,5	2,4	3,6	3,7	1,6	0,3	0,0	0,0	0,0
27	Querceto a roverella tipico	0,0	0,0	0,0	0,0	0,0	0,0	0,0	0,0	0,0	0,0
28	Querceto di roverella mesoxerofilo	0,7	3,4	4,5	6,7	7,8	7,0	4,0	1,7	0,6	0,2
29	Rimboschimento di conifere mediterranee	0,0	0,0	0,0	0,0	0,0	0,0	0,0	0,0	0,0	0,0
30	Rimboschimento di conifere nella fascia altocollinare e submontana	0,0	0,0	0,0	0,0	0,0	0,0	0,0	0,0	0,0	0,0
31	Rimboschimento di conifere nella fascia montana	0,0	0,0	0,0	0,0	0,0	0,0	0,0	0,0	0,0	0,0
32	Robiniето-aillanteto	0,0	0,0	0,0	0,0	0,0	0,0	0,0	0,0	0,0	0,0
33	Variante Abete bianco	0,0	0,0	0,0	0,0	0,0	0,0	0,0	0,0	0,0	0,0



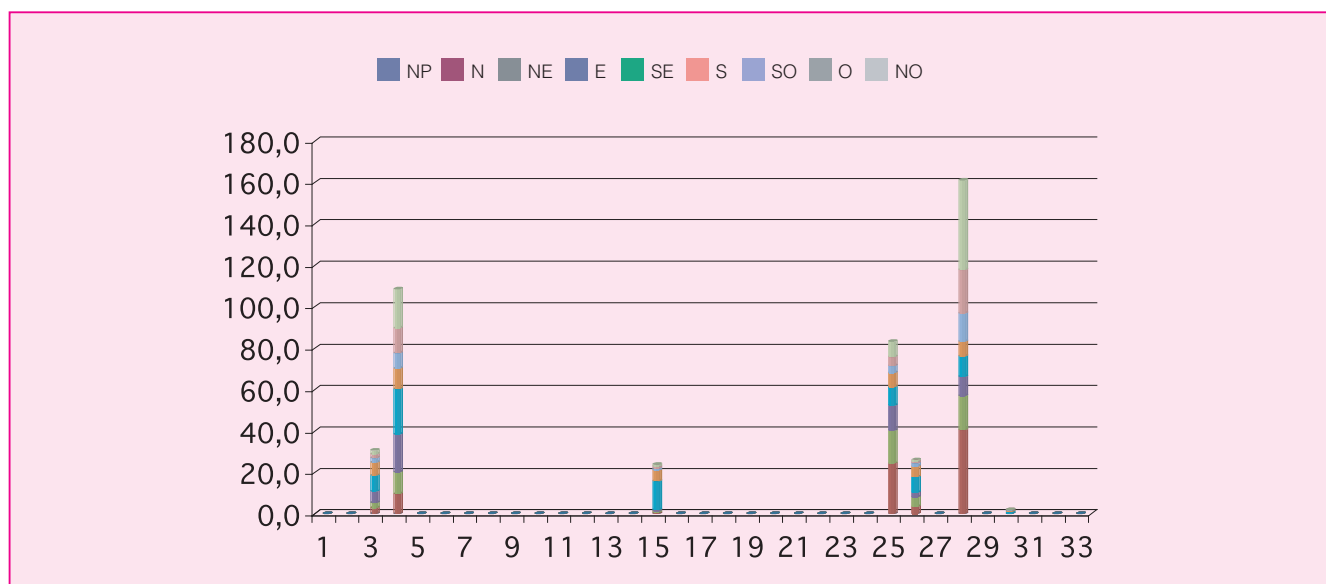
Cod.	Tipologia forestale distribuita per fasce altimetriche	0 200	201 400	401 600	601 800	801 1000	1001 1200	1201 1400	1401 1600	1601 1800	1801 2000	2001 2200	2201 2400	2401 2600	2601 2800
1	Arbusteto a prevalenza di ginepri mesoxerofili	0,0	0,0	0,0	0,0	0,0	0,0	0,0	0,0	0,0	0,0	0,0	0,0	0,0	0,0
2	Arbusteto a prevalenza di ginepri nella fascia montana e submontana	0,0	0,0	0,0	0,0	0,0	0,0	0,0	0,0	0,0	0,0	0,0	0,0	0,0	0,0
3	Arbusteto a prevalenza di ginestre	0,0	0,0	0,0	0,0	0,0	0,0	0,0	0,0	0,0	0,0	0,0	0,0	0,0	0,0
4	Arbusteto a prevalenza di rose, rovi e prugnolo	16,7	2,0	0,0	0,0	0,0	0,0	0,0	0,0	0,0	0,0	0,0	0,0	0,0	0,0
5	Arbusteto a prevalenza di specie della macchia	0,0	0,0	0,0	0,0	0,0	0,0	0,0	0,0	0,0	0,0	0,0	0,0	0,0	0,0
6	Boscaglia pioniera calanchiva	0,0	0,0	0,0	0,0	0,0	0,0	0,0	0,0	0,0	0,0	0,0	0,0	0,0	0,0
7	Boschi di forra	0,0	0,0	0,0	0,0	0,0	0,0	0,0	0,0	0,0	0,0	0,0	0,0	0,0	0,0
8	Castagneto (neutrofilo-acidofilo)	0,0	0,0	0,0	0,0	0,0	0,0	0,0	0,0	0,0	0,0	0,0	0,0	0,0	0,0
9	Castagneto da frutto	0,0	0,0	0,0	0,0	0,0	0,0	0,0	0,0	0,0	0,0	0,0	0,0	0,0	0,0
10	Cerreta mesofila	0,0	0,0	0,0	0,0	0,0	0,0	0,0	0,0	0,0	0,0	0,0	0,0	0,0	0,0
11	Cerreta mesoxerofila	0,0	0,0	0,0	0,0	0,0	0,0	0,0	0,0	0,0	0,0	0,0	0,0	0,0	0,0
12	Faggeta altomontana rupestre	0,0	0,0	0,0	0,0	0,0	0,0	0,0	0,0	0,0	0,0	0,0	0,0	0,0	0,0
13	Faggeta montana (eutrofica-mesoneutrofila-acidofila)	0,0	0,0	0,0	0,0	0,0	0,0	0,0	0,0	0,0	0,0	0,0	0,0	0,0	0,0
14	Faggeta termofila e basso montana	0,0	0,0	0,0	0,0	0,0	0,0	0,0	0,0	0,0	0,0	0,0	0,0	0,0	0,0
15	Latifoglie di invasione miste e varie	2,8	0,0	0,0	0,0	0,0	0,0	0,0	0,0	0,0	0,0	0,0	0,0	0,0	0,0
16	Lecceta costiera termofila	0,0	0,0	0,0	0,0	0,0	0,0	0,0	0,0	0,0	0,0	0,0	0,0	0,0	0,0
17	Lecceta mesoxerofila	0,0	0,0	0,0	0,0	0,0	0,0	0,0	0,0	0,0	0,0	0,0	0,0	0,0	0,0
18	Lecceta rupicola	0,0	0,0	0,0	0,0	0,0	0,0	0,0	0,0	0,0	0,0	0,0	0,0	0,0	0,0
19	Mugheta appenninica	0,0	0,0	0,0	0,0	0,0	0,0	0,0	0,0	0,0	0,0	0,0	0,0	0,0	0,0
20	Orno-ostrieto pioniero	0,0	0,0	0,0	0,0	0,0	0,0	0,0	0,0	0,0	0,0	0,0	0,0	0,0	0,0
21	Ostrieto mesofilo	0,0	0,0	0,0	0,0	0,0	0,0	0,0	0,0	0,0	0,0	0,0	0,0	0,0	0,0
22	Ostrieto mesoxerofilo	0,0	0,0	0,0	0,0	0,0	0,0	0,0	0,0	0,0	0,0	0,0	0,0	0,0	0,0
23	Pineta naturale di pino nero di Villetta Barrea	0,0	0,0	0,0	0,0	0,0	0,0	0,0	0,0	0,0	0,0	0,0	0,0	0,0	0,0
24	Pioppeto di pioppo tremulo	0,0	0,0	0,0	0,0	0,0	0,0	0,0	0,0	0,0	0,0	0,0	0,0	0,0	0,0
25	Pioppo-saliceto ripariale	100,1	3,4	0,0	0,0	0,0	0,0	0,0	0,0	0,0	0,0	0,0	0,0	0,0	0,0
26	Querceto a roverella pioniero	13,2	0,3	0,0	0,0	0,0	0,0	0,0	0,0	0,0	0,0	0,0	0,0	0,0	0,0
27	Querceto a roverella tipico	0,0	0,0	0,0	0,0	0,0	0,0	0,0	0,0	0,0	0,0	0,0	0,0	0,0	0,0
28	Querceto di roverella mesoxerofilo	34,2	2,3	0,0	0,0	0,0	0,0	0,0	0,0	0,0	0,0	0,0	0,0	0,0	0,0
29	Rimboschimento di conifere mediterranee	0,0	0,0	0,0	0,0	0,0	0,0	0,0	0,0	0,0	0,0	0,0	0,0	0,0	0,0
30	Rimboschimento di conifere nella fascia altocollinare e submontana	0,0	0,0	0,0	0,0	0,0	0,0	0,0	0,0	0,0	0,0	0,0	0,0	0,0	0,0
31	Rimboschimento di conifere nella fascia montana	0,0	0,0	0,0	0,0	0,0	0,0	0,0	0,0	0,0	0,0	0,0	0,0	0,0	0,0
32	Robiniето-aillanteto	0,0	0,0	0,0	0,0	0,0	0,0	0,0	0,0	0,0	0,0	0,0	0,0	0,0	0,0
33	Variante Abete bianco	0,0	0,0	0,0	0,0	0,0	0,0	0,0	0,0	0,0	0,0	0,0	0,0	0,0	0,0



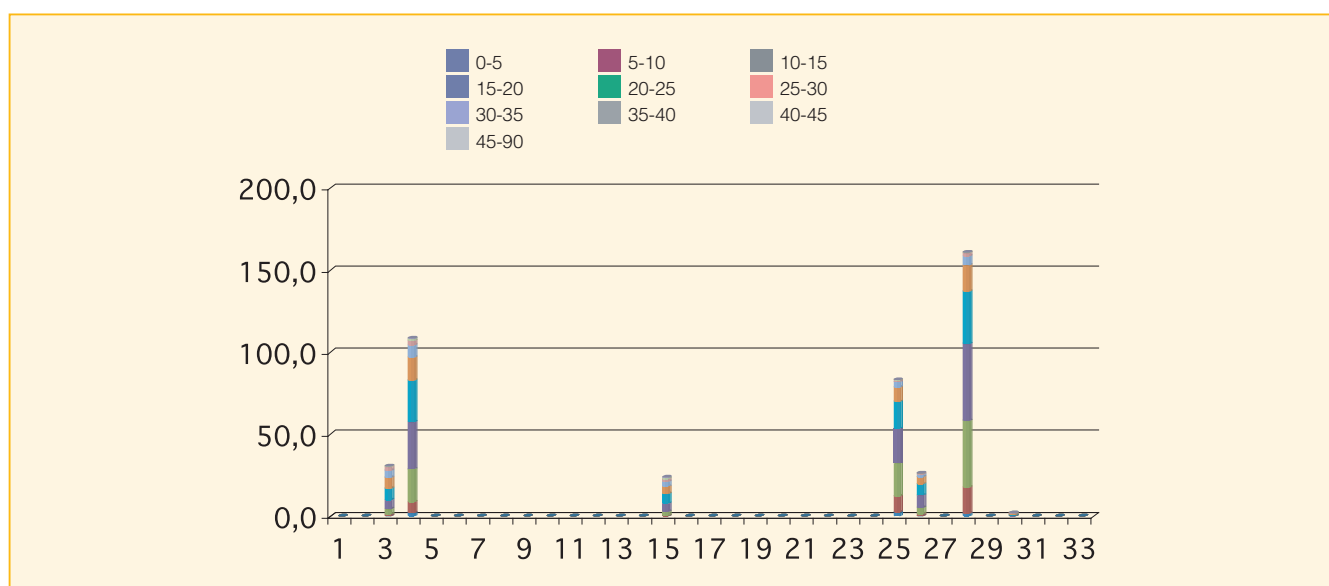


Cod.	Tipologia forestale	Superficie (Ha)
1	Arbusteto a prevalenza di ginepri mesoxerofili	0,0
2	Arbusteto a prevalenza di ginepri nella fascia montana e submontana	0,0
3	Arbusteto a prevalenza di ginestre	30,6
4	Arbusteto a prevalenza di rose, rovi e prugnolo	108,5
5	Arbusteto a prevalenza di specie della macchia	0,0
6	Boscaglia pioniera calanchiva	0,0
7	Boschi di forra	0,0
8	Castagneto (neutrofilo-acidofilo)	0,0
9	Castagneto da frutto	0,0
10	Cerreta mesofila	0,0
11	Cerreta mesoxerofila	0,0
12	Faggeta altomontana rupestre	0,0
13	Faggeta montana (eutrofica-mesoneutrofila-acidofila)	0,0
14	Faggeta termofila e basso montana	0,0
15	Latifoglie di invasione miste e varie	24,0
16	Lecceta costiera termofila	0,0
17	Lecceta mesoxerofila	0,0
18	Lecceta rupicola	0,0
19	Mugheta appenninica	0,0
20	Orno-ostrieto pioniero	0,0
21	Ostrieto mesofilo	0,0
22	Ostrieto mesoxerofilo	0,0
23	Pineta naturale di pino nero di Villetta Barrea	0,0
24	Pioppeto di pioppo tremulo	0,0
25	Pioppo-saliceto ripariale	83,2
26	Querceto a roverella pioniero	26,2
27	Querceto a roverella tipico	0,0
28	Querceto di roverella mesoxerofilo	161,0
29	Rimboscimento di conifere mediterranee	0,0
30	Rimboscimento di conifere nella fascia altocollinare e submontana	2,0
31	Rimboscimento di conifere nella fascia montana	0,0
32	Robinieta-ailanteto	0,0
33	Variante Abete bianco	0,0

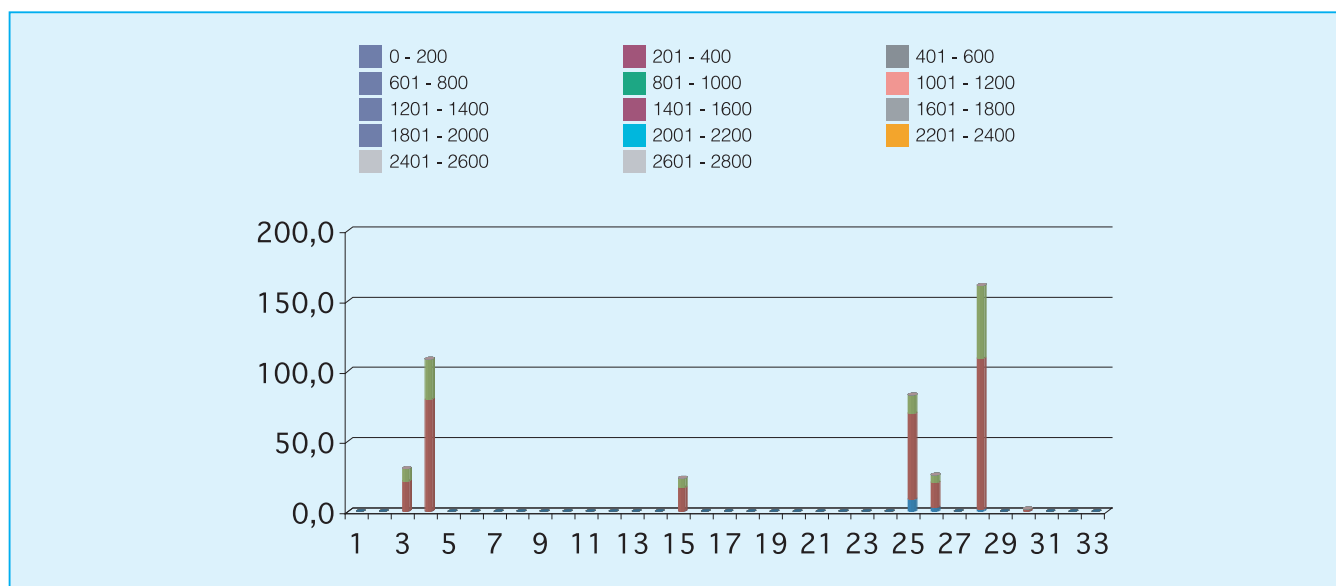
Cod.	Tipologia forestale distribuita per esposizione	NP	N	NE	E	SE	S	SO	O	NO
1	Arbusteto a prevalenza di ginepri mesoxerofili	0,0	0,0	0,0	0,0	0,0	0,0	0,0	0,0	0,0
2	Arbusteto a prevalenza di ginepri nella fascia montana e submontana	0,0	0,0	0,0	0,0	0,0	0,0	0,0	0,0	0,0
3	Arbusteto a prevalenza di ginestre	0,0	3,0	2,2	5,5	7,7	6,4	2,0	1,9	1,8
4	Arbusteto a prevalenza di rose, rovi e prugnolo	0,0	9,7	10,4	18,4	21,9	9,7	7,5	12,1	18,9
5	Arbusteto a prevalenza di specie della macchia	0,0	0,0	0,0	0,0	0,0	0,0	0,0	0,0	0,0
6	Boscaglia pioniera calanchiva	0,0	0,0	0,0	0,0	0,0	0,0	0,0	0,0	0,0
7	Boschi di forra	0,0	0,0	0,0	0,0	0,0	0,0	0,0	0,0	0,0
8	Castagneto (neutrofilo-acidofilo)	0,0	0,0	0,0	0,0	0,0	0,0	0,0	0,0	0,0
9	Castagneto da frutto	0,0	0,0	0,0	0,0	0,0	0,0	0,0	0,0	0,0
10	Cerreta mesofila	0,0	0,0	0,0	0,0	0,0	0,0	0,0	0,0	0,0
11	Cerreta mesoxerofila	0,0	0,0	0,0	0,0	0,0	0,0	0,0	0,0	0,0
12	Faggeta altomontana rupestre	0,0	0,0	0,0	0,0	0,0	0,0	0,0	0,0	0,0
13	Faggeta montana (eutrofica-mesoneutrofila-acidofila)	0,0	0,0	0,0	0,0	0,0	0,0	0,0	0,0	0,0
14	Faggeta termofila e basso montana	0,0	0,0	0,0	0,0	0,0	0,0	0,0	0,0	0,0
15	Latifoglie di invasione miste e varie	0,0	0,5	0,7	0,7	14,0	5,1	1,1	0,7	1,1
16	Lecceta costiera termofila	0,0	0,0	0,0	0,0	0,0	0,0	0,0	0,0	0,0
17	Lecceta mesoxerofila	0,0	0,0	0,0	0,0	0,0	0,0	0,0	0,0	0,0
18	Lecceta rupicola	0,0	0,0	0,0	0,0	0,0	0,0	0,0	0,0	0,0
19	Mugheta appenninica	0,0	0,0	0,0	0,0	0,0	0,0	0,0	0,0	0,0
20	Orno-ostrieto pioniero	0,0	0,0	0,0	0,0	0,0	0,0	0,0	0,0	0,0
21	Ostrieto mesofilo	0,0	0,0	0,0	0,0	0,0	0,0	0,0	0,0	0,0
22	Ostrieto mesoxerofilo	0,0	0,0	0,0	0,0	0,0	0,0	0,0	0,0	0,0
23	Pineta naturale di pino nero di Villetta Barrea	0,0	0,0	0,0	0,0	0,0	0,0	0,0	0,0	0,0
24	Pioppeto di pioppo tremulo	0,0	0,0	0,0	0,0	0,0	0,0	0,0	0,0	0,0
25	Pioppo-saliceto ripariale	0,0	24,3	15,9	12,1	9,0	6,7	3,4	4,4	7,3
26	Querceto a roverella pioniero	0,0	3,4	4,6	2,3	7,5	5,1	1,5	1,0	0,7
27	Querceto a roverella tipico	0,0	0,0	0,0	0,0	0,0	0,0	0,0	0,0	0,0
28	Querceto di roverella mesoxerofilo	0,0	40,6	16,3	9,4	9,7	7,2	13,5	21,2	43,0
29	Rimboschimento di conifere mediterranee	0,0	0,0	0,0	0,0	0,0	0,0	0,0	0,0	0,0
30	Rimboschimento di conifere nella fascia altocollinare e submontana	0,0	0,0	0,0	0,0	0,9	0,6	0,2	0,2	0,0
31	Rimboschimento di conifere nella fascia montana	0,0	0,0	0,0	0,0	0,0	0,0	0,0	0,0	0,0
32	Robinietao-aillanteto	0,0	0,0	0,0	0,0	0,0	0,0	0,0	0,0	0,0
33	Variante Abete bianco	0,0	0,0	0,0	0,0	0,0	0,0	0,0	0,0	0,0



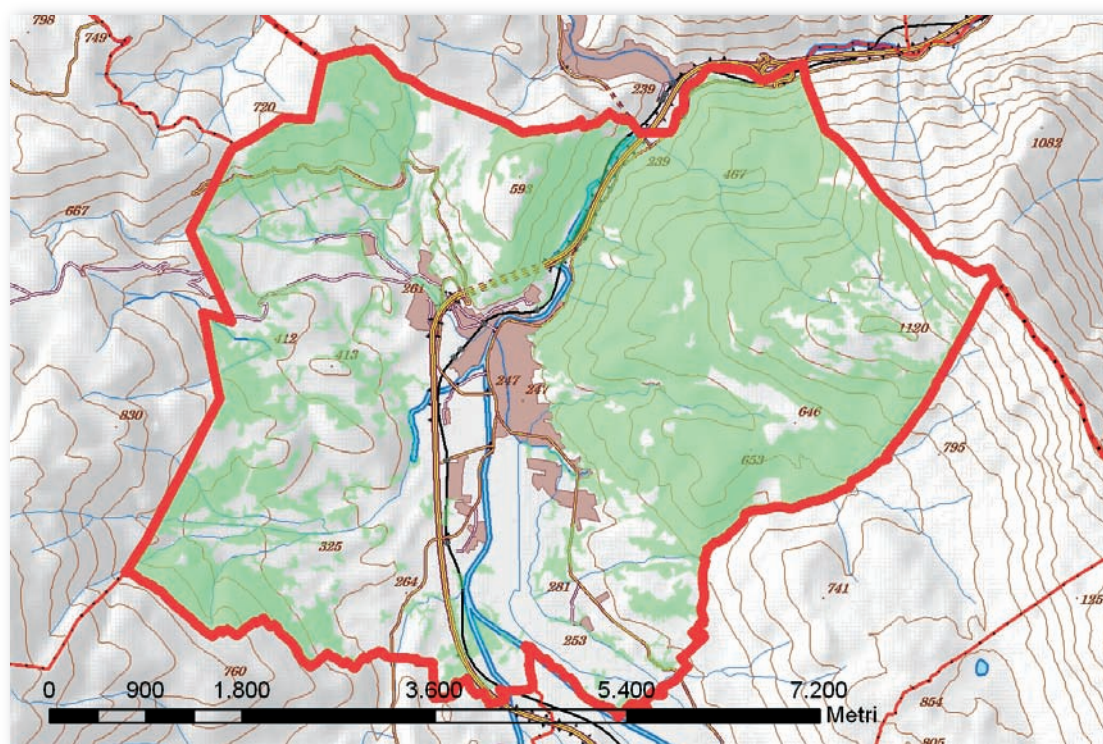
Cod.	Tipologia forestale distribuita per pendenza (gradi)	0-5	5-10	10-15	15-20	20-25	25-30	30-35	35-40	40-45	45-90
1	Arbusteto a prevalenza di ginepri mesoxerofili	0,0	0,0	0,0	0,0	0,0	0,0	0,0	0,0	0,0	0,0
2	Arbusteto a prevalenza di ginepri nella fascia montana e submontana	0,0	0,0	0,0	0,0	0,0	0,0	0,0	0,0	0,0	0,0
3	Arbusteto a prevalenza di ginestre	0,2	0,9	3,3	5,4	7,2	6,4	4,3	2,2	0,5	0,1
4	Arbusteto a prevalenza di rose, rovi e prugnolo	2,0	6,7	20,1	28,6	25,5	14,1	7,6	2,7	1,2	0,3
5	Arbusteto a prevalenza di specie della macchia	0,0	0,0	0,0	0,0	0,0	0,0	0,0	0,0	0,0	0,0
6	Boscaglia pioniera calanchiva	0,0	0,0	0,0	0,0	0,0	0,0	0,0	0,0	0,0	0,0
7	Boschi di forra	0,0	0,0	0,0	0,0	0,0	0,0	0,0	0,0	0,0	0,0
8	Castagneto (neutrofilo-acidofilo)	0,0	0,0	0,0	0,0	0,0	0,0	0,0	0,0	0,0	0,0
9	Castagneto da frutto	0,0	0,0	0,0	0,0	0,0	0,0	0,0	0,0	0,0	0,0
10	Cerreta mesofila	0,0	0,0	0,0	0,0	0,0	0,0	0,0	0,0	0,0	0,0
11	Cerreta mesoxerofila	0,0	0,0	0,0	0,0	0,0	0,0	0,0	0,0	0,0	0,0
12	Faggeta altomontana rupestre	0,0	0,0	0,0	0,0	0,0	0,0	0,0	0,0	0,0	0,0
13	Faggeta montana (eutrofica-mesoneutrofila-acidofila)	0,0	0,0	0,0	0,0	0,0	0,0	0,0	0,0	0,0	0,0
14	Faggeta termofila e basso montana	0,0	0,0	0,0	0,0	0,0	0,0	0,0	0,0	0,0	0,0
15	Latifoglie di invasione miste e varie	0,1	0,4	2,3	5,0	5,9	4,6	2,9	1,7	0,8	0,3
16	Lecceta costiera termofila	0,0	0,0	0,0	0,0	0,0	0,0	0,0	0,0	0,0	0,0
17	Lecceta mesoxerofila	0,0	0,0	0,0	0,0	0,0	0,0	0,0	0,0	0,0	0,0
18	Lecceta rupicola	0,0	0,0	0,0	0,0	0,0	0,0	0,0	0,0	0,0	0,0
19	Mugheta appenninica	0,0	0,0	0,0	0,0	0,0	0,0	0,0	0,0	0,0	0,0
20	Orno-ostrieto pioniero	0,0	0,0	0,0	0,0	0,0	0,0	0,0	0,0	0,0	0,0
21	Ostrieto mesofilo	0,0	0,0	0,0	0,0	0,0	0,0	0,0	0,0	0,0	0,0
22	Ostrieto mesoxerofilo	0,0	0,0	0,0	0,0	0,0	0,0	0,0	0,0	0,0	0,0
23	Pineta naturale di pino nero di Villetta Barrea	0,0	0,0	0,0	0,0	0,0	0,0	0,0	0,0	0,0	0,0
24	Pioppeto di pioppo tremulo	0,0	0,0	0,0	0,0	0,0	0,0	0,0	0,0	0,0	0,0
25	Pioppo-saliceto ripariale	2,5	9,7	20,1	21,0	16,5	8,7	3,4	0,9	0,4	0,1
26	Querceto a roverella pioniero	0,1	1,1	4,1	7,5	6,7	4,4	1,7	0,4	0,1	0,0
27	Querceto a roverella tipico	0,0	0,0	0,0	0,0	0,0	0,0	0,0	0,0	0,0	0,0
28	Querceto di roverella mesoxerofilo	1,8	15,9	40,5	46,8	32,1	16,1	5,5	1,9	0,4	0,0
29	Rimboschimento di conifere mediterranee	0,0	0,0	0,0	0,0	0,0	0,0	0,0	0,0	0,0	0,0
30	Rimboschimento di conifere nella fascia altocollinare e submontana	0,0	0,0	0,1	0,4	0,5	0,5	0,3	0,1	0,0	0,0
31	Rimboschimento di conifere nella fascia montana	0,0	0,0	0,0	0,0	0,0	0,0	0,0	0,0	0,0	0,0
32	Robinietao-aillanteto	0,0	0,0	0,0	0,0	0,0	0,0	0,0	0,0	0,0	0,0
33	Variante Abete bianco	0,0	0,0	0,0	0,0	0,0	0,0	0,0	0,0	0,0	0,0



Cod.	Tipologia forestale distribuita per fasce altimetriche	0 200	201 400	401 600	601 800	801 1000	1001 1200	1201 1400	1401 1600	1601 1800	1801 2000	2001 2200	2201 2400	2401 2600	2601 2800
1	Arbusteto a prevalenza di ginepri mesoxerofili	0,0	0,0	0,0	0,0	0,0	0,0	0,0	0,0	0,0	0,0	0,0	0,0	0,0	0,0
2	Arbusteto a prevalenza di ginepri nella fascia montana e submontana	0,0	0,0	0,0	0,0	0,0	0,0	0,0	0,0	0,0	0,0	0,0	0,0	0,0	0,0
3	Arbusteto a prevalenza di ginestre	0,0	21,7	8,9	0,0	0,0	0,0	0,0	0,0	0,0	0,0	0,0	0,0	0,0	0,0
4	Arbusteto a prevalenza di rose, rovi e prugnolo	0,3	79,5	28,8	0,0	0,0	0,0	0,0	0,0	0,0	0,0	0,0	0,0	0,0	0,0
5	Arbusteto a prevalenza di specie della macchia	0,0	0,0	0,0	0,0	0,0	0,0	0,0	0,0	0,0	0,0	0,0	0,0	0,0	0,0
6	Boscaglia pioniera calanchiva	0,0	0,0	0,0	0,0	0,0	0,0	0,0	0,0	0,0	0,0	0,0	0,0	0,0	0,0
7	Boschi di forra	0,0	0,0	0,0	0,0	0,0	0,0	0,0	0,0	0,0	0,0	0,0	0,0	0,0	0,0
8	Castagneto (neutrofilo-acidofilo)	0,0	0,0	0,0	0,0	0,0	0,0	0,0	0,0	0,0	0,0	0,0	0,0	0,0	0,0
9	Castagneto da frutto	0,0	0,0	0,0	0,0	0,0	0,0	0,0	0,0	0,0	0,0	0,0	0,0	0,0	0,0
10	Cerreta mesofila	0,0	0,0	0,0	0,0	0,0	0,0	0,0	0,0	0,0	0,0	0,0	0,0	0,0	0,0
11	Cerreta mesoxerofila	0,0	0,0	0,0	0,0	0,0	0,0	0,0	0,0	0,0	0,0	0,0	0,0	0,0	0,0
12	Faggeta altomontana rupestre	0,0	0,0	0,0	0,0	0,0	0,0	0,0	0,0	0,0	0,0	0,0	0,0	0,0	0,0
13	Faggeta montana (eutrofica-mesoneutrofila-acidofila)	0,0	0,0	0,0	0,0	0,0	0,0	0,0	0,0	0,0	0,0	0,0	0,0	0,0	0,0
14	Faggeta termofila e basso montana	0,0	0,0	0,0	0,0	0,0	0,0	0,0	0,0	0,0	0,0	0,0	0,0	0,0	0,0
15	Latifoglie di invasione miste e varie	0,0	17,0	6,9	0,0	0,0	0,0	0,0	0,0	0,0	0,0	0,0	0,0	0,0	0,0
16	Lecceta costiera termofila	0,0	0,0	0,0	0,0	0,0	0,0	0,0	0,0	0,0	0,0	0,0	0,0	0,0	0,0
17	Lecceta mesoxerofila	0,0	0,0	0,0	0,0	0,0	0,0	0,0	0,0	0,0	0,0	0,0	0,0	0,0	0,0
18	Lecceta rupicola	0,0	0,0	0,0	0,0	0,0	0,0	0,0	0,0	0,0	0,0	0,0	0,0	0,0	0,0
19	Mugheta appenninica	0,0	0,0	0,0	0,0	0,0	0,0	0,0	0,0	0,0	0,0	0,0	0,0	0,0	0,0
20	Orno-ostrieto pioniero	0,0	0,0	0,0	0,0	0,0	0,0	0,0	0,0	0,0	0,0	0,0	0,0	0,0	0,0
21	Ostrieto mesofilo	0,0	0,0	0,0	0,0	0,0	0,0	0,0	0,0	0,0	0,0	0,0	0,0	0,0	0,0
22	Ostrieto mesoxerofilo	0,0	0,0	0,0	0,0	0,0	0,0	0,0	0,0	0,0	0,0	0,0	0,0	0,0	0,0
23	Pineta naturale di pino nero di Villetta Barrea	0,0	0,0	0,0	0,0	0,0	0,0	0,0	0,0	0,0	0,0	0,0	0,0	0,0	0,0
24	Pioppeto di pioppo tremulo	0,0	0,0	0,0	0,0	0,0	0,0	0,0	0,0	0,0	0,0	0,0	0,0	0,0	0,0
25	Pioppo-saliceto ripariale	8,6	61,4	13,1	0,0	0,0	0,0	0,0	0,0	0,0	0,0	0,0	0,0	0,0	0,0
26	Querceto a roverella pioniero	3,0	17,6	5,6	0,0	0,0	0,0	0,0	0,0	0,0	0,0	0,0	0,0	0,0	0,0
27	Querceto a roverella tipico	0,0	0,0	0,0	0,0	0,0	0,0	0,0	0,0	0,0	0,0	0,0	0,0	0,0	0,0
28	Querceto di roverella mesoxerofilo	1,5	107,4	52,1	0,0	0,0	0,0	0,0	0,0	0,0	0,0	0,0	0,0	0,0	0,0
29	Rimboschimento di conifere mediterranee	0,0	0,0	0,0	0,0	0,0	0,0	0,0	0,0	0,0	0,0	0,0	0,0	0,0	0,0
30	Rimboschimento di conifere nella fascia altocollinare e submontana	0,0	1,7	0,3	0,0	0,0	0,0	0,0	0,0	0,0	0,0	0,0	0,0	0,0	0,0
31	Rimboschimento di conifere nella fascia montana	0,0	0,0	0,0	0,0	0,0	0,0	0,0	0,0	0,0	0,0	0,0	0,0	0,0	0,0
32	Robinieto-aillanteto	0,0	0,0	0,0	0,0	0,0	0,0	0,0	0,0	0,0	0,0	0,0	0,0	0,0	0,0
33	Variante Abete bianco	0,0	0,0	0,0	0,0	0,0	0,0	0,0	0,0	0,0	0,0	0,0	0,0	0,0	0,0

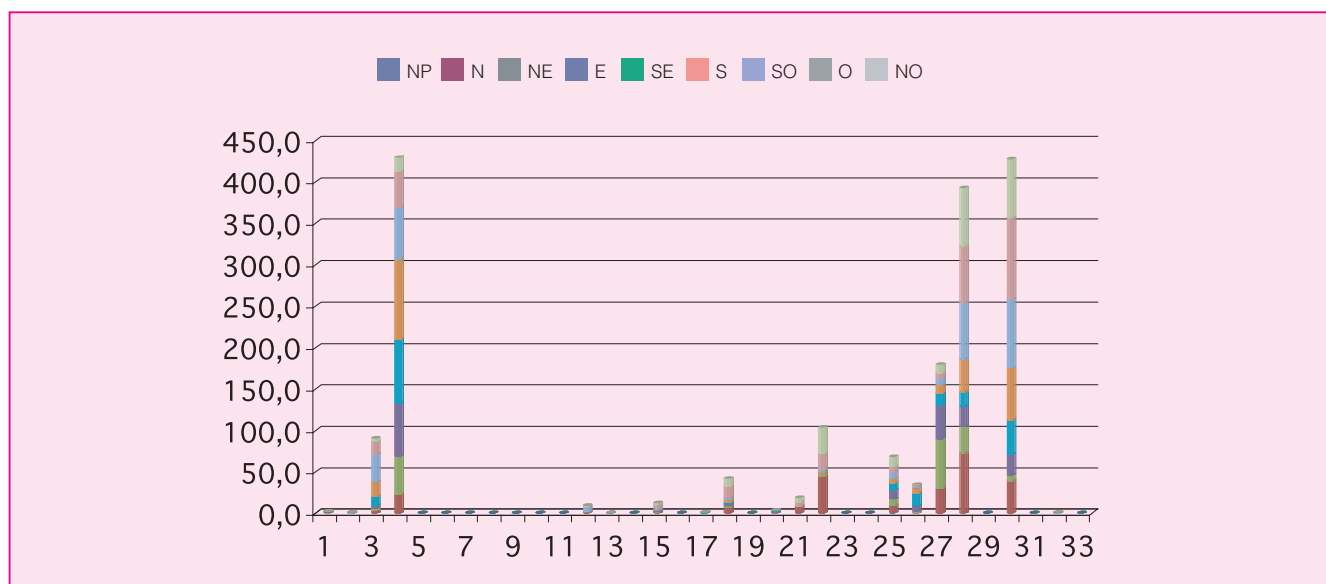




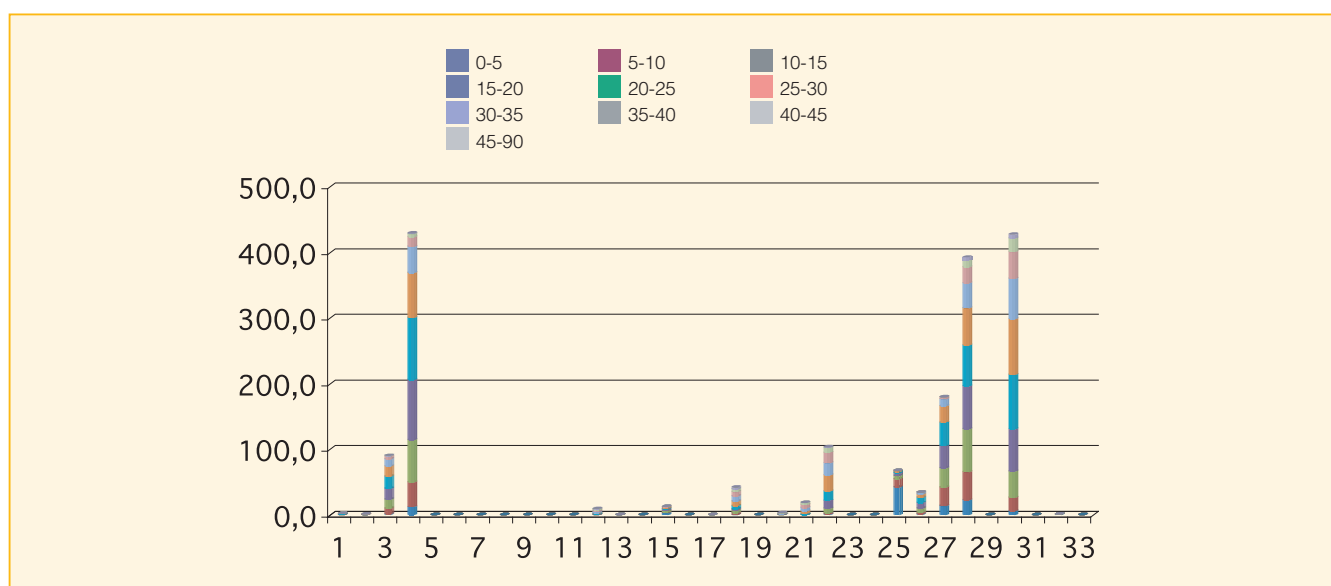


Cod.	Tipologia forestale	Superficie (Ha)
1	Arbusteto a prevalenza di ginepri mesoxerofili	2,4
2	Arbusteto a prevalenza di ginepri nella fascia montana e submontana	1,2
3	Arbusteto a prevalenza di ginestre	90,6
4	Arbusteto a prevalenza di rose, rovi e prugnolo	429,4
5	Arbusteto a prevalenza di specie della macchia	0,0
6	Boscaglia pioniera calanchiva	0,0
7	Boschi di forra	0,0
8	Castagneto (neutrofilo-acidofilo)	0,0
9	Castagneto da frutto	0,0
10	Cerreta mesofila	0,0
11	Cerreta mesoxerofila	0,0
12	Faggeta altomontana rupestre	9,6
13	Faggeta montana (eutrofica-mesoneutrofila-acidofila)	0,1
14	Faggeta termofila e basso montana	0,0
15	Latifoglie di invasione miste e varie	12,7
16	Lecceta costiera termofila	0,0
17	Lecceta mesoxerofila	0,7
18	Lecceta rupicola	42,0
19	Mugheta appenninica	0,0
20	Orno-ostrieto pioniero	3,3
21	Ostrieto mesofilo	18,9
22	Ostrieto mesoxerofilo	104,0
23	Pineta naturale di pino nero di Villetta Barrea	0,0
24	Pioppeto di pioppo tremulo	0,0
25	Pioppo-saliceto ripariale	68,0
26	Querceto a roverella pioniero	34,6
27	Querceto a roverella tipico	179,6
28	Querceto di roverella mesoxerofilo	392,9
29	Rimboschimento di conifere mediterranee	0,0
30	Rimboschimento di conifere nella fascia altocollinare e submontana	427,2
31	Rimboschimento di conifere nella fascia montana	0,0
32	Robinieta-aillanteto	1,1
33	Variante Abete bianco	0,0

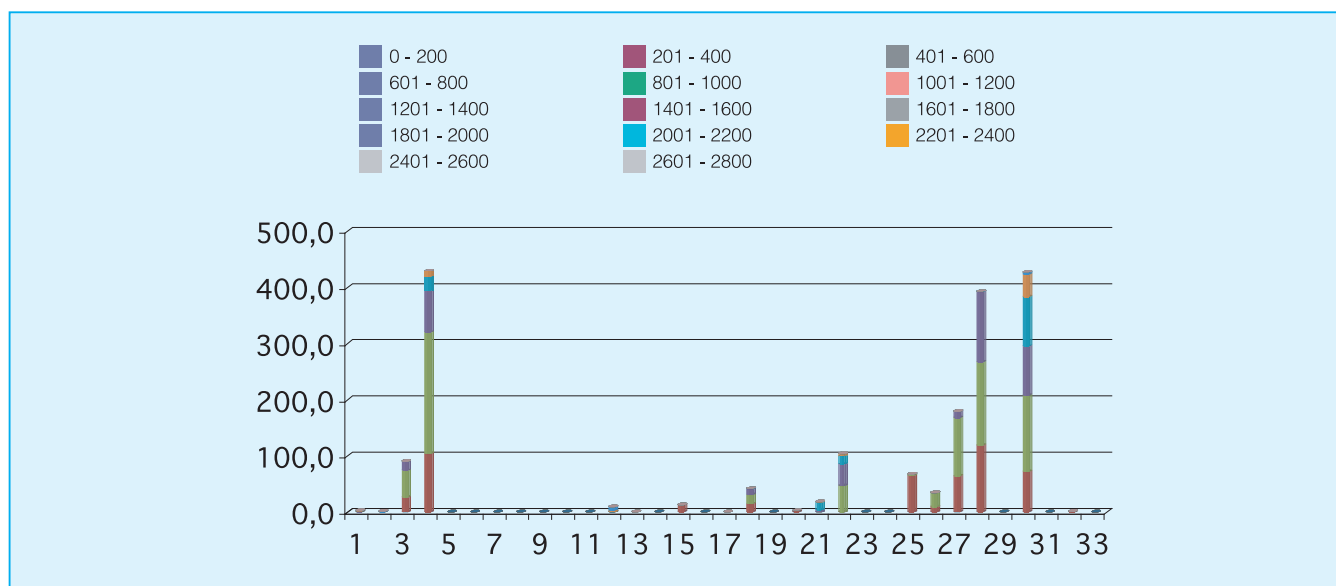
Cod.	Tipologia forestale distribuita per esposizione	NP	N	NE	E	SE	S	SO	O	NO
1	Arbusteto a prevalenza di ginepri mesoxerofili	0,0	0,4	0,9	0,2	0,4	0,0	0,1	0,2	0,2
2	Arbusteto a prevalenza di ginepri nella fascia montana e submontana	0,0	0,0	0,0	0,0	0,0	0,0	1,1	0,0	0,0
3	Arbusteto a prevalenza di ginestre	0,0	3,2	3,5	2,8	10,6	18,0	33,4	14,3	4,9
4	Arbusteto a prevalenza di rose, rovi e prugnolo	0,1	22,6	46,3	63,4	77,3	96,9	62,1	43,7	16,9
5	Arbusteto a prevalenza di specie della macchia	0,0	0,0	0,0	0,0	0,0	0,0	0,0	0,0	0,0
6	Boscaglia pioniera calanchiva	0,0	0,0	0,0	0,0	0,0	0,0	0,0	0,0	0,0
7	Boschi di forra	0,0	0,0	0,0	0,0	0,0	0,0	0,0	0,0	0,0
8	Castagneto (neutrofilo-acidofilo)	0,0	0,0	0,0	0,0	0,0	0,0	0,0	0,0	0,0
9	Castagneto da frutto	0,0	0,0	0,0	0,0	0,0	0,0	0,0	0,0	0,0
10	Cerreta mesofila	0,0	0,0	0,0	0,0	0,0	0,0	0,0	0,0	0,0
11	Cerreta mesoxerofila	0,0	0,0	0,0	0,0	0,0	0,0	0,0	0,0	0,0
12	Faggeta altomontana rupestre	0,0	1,2	0,3	0,0	0,0	0,0	5,4	2,0	0,6
13	Faggeta montana (eutrofica-mesoneutrofila-acidofila)	0,0	0,0	0,0	0,0	0,0	0,0	0,0	0,0	0,0
14	Faggeta termofila e basso montana	0,0	0,0	0,0	0,0	0,0	0,0	0,0	0,0	0,0
15	Latifoglie di invasione miste e varie	0,0	1,0	0,8	1,2	0,3	0,5	3,1	3,7	2,1
16	Lecceta costiera termofila	0,0	0,0	0,0	0,0	0,0	0,0	0,0	0,0	0,0
17	Lecceta mesoxerofila	0,0	0,0	0,1	0,0	0,4	0,1	0,0	0,0	0,0
18	Lecceta rupicola	0,0	7,4	0,9	2,3	2,1	4,4	1,8	13,8	9,3
19	Mugheta appenninica	0,0	0,0	0,0	0,0	0,0	0,0	0,0	0,0	0,0
20	Orno-ostrieto pioniero	0,0	0,0	0,0	2,0	1,1	0,1	0,0	0,0	0,0
21	Ostrieto mesofilo	0,0	7,7	0,1	0,0	0,0	0,0	0,0	5,2	6,0
22	Ostrieto mesoxerofilo	0,0	44,4	3,3	0,1	0,4	2,4	1,8	19,4	32,2
23	Pineta naturale di pino nero di Villetta Barrea	0,0	0,0	0,0	0,0	0,0	0,0	0,0	0,0	0,0
24	Pioppeto di pioppo tremulo	0,0	0,0	0,0	0,0	0,0	0,0	0,0	0,0	0,0
25	Pioppo-saliceto ripariale	0,6	8,9	8,0	10,8	8,2	5,6	7,7	6,6	11,6
26	Querceto a roverella pioniero	0,0	0,2	2,2	6,0	15,7	5,8	2,5	1,8	0,4
27	Querceto a roverella tipico	0,0	29,7	60,4	39,5	14,7	10,8	7,4	6,6	10,5
28	Querceto di roverella mesoxerofilo	0,2	72,1	32,3	23,7	17,8	39,5	68,1	67,9	71,3
29	Rimboschimento di conifere mediterranee	0,0	0,0	0,0	0,0	0,0	0,0	0,0	0,0	0,0
30	Rimboschimento di conifere nella fascia altocollinare e submontana	0,0	38,8	7,0	25,4	41,3	62,7	83,3	98,2	70,5
31	Rimboschimento di conifere nella fascia montana	0,0	0,0	0,0	0,0	0,0	0,0	0,0	0,0	0,0
32	Robiniето-aillanteto	0,0	0,0	0,0	0,3	0,1	0,0	0,1	0,3	0,2
33	Variante Abete bianco	0,0	0,0	0,0	0,0	0,0	0,0	0,0	0,0	0,0

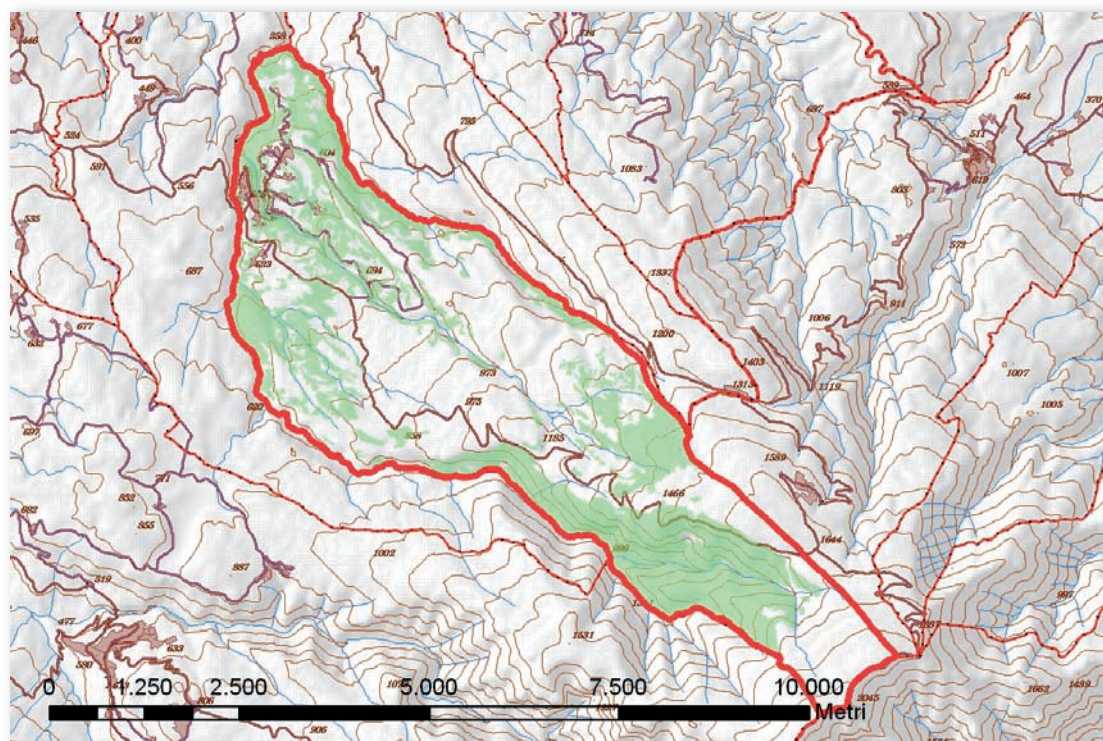


Cod.	Tipologia forestale distribuita per pendenza (gradi)	0-5	5-10	10-15	15-20	20-25	25-30	30-35	35-40	40-45	45-90
1	Arbusteto a prevalenza di ginepri mesoxerofili	0,0	0,2	0,5	1,0	0,5	0,2	0,0	0,0	0,0	0,0
2	Arbusteto a prevalenza di ginepri nella fascia montana e submontana	0,0	0,0	0,0	0,0	0,0	0,0	0,2	0,4	0,3	0,1
3	Arbusteto a prevalenza di ginestre	1,1	8,6	13,9	16,7	18,7	15,0	11,2	4,3	0,9	0,2
4	Arbusteto a prevalenza di rose, rovi e prugnolo	12,4	37,7	64,0	91,6	94,9	68,4	39,9	14,9	4,2	1,3
5	Arbusteto a prevalenza di specie della macchia	0,0	0,0	0,0	0,0	0,0	0,0	0,0	0,0	0,0	0,0
6	Boscaglia pioniera calanchiva	0,0	0,0	0,0	0,0	0,0	0,0	0,0	0,0	0,0	0,0
7	Boschi di forra	0,0	0,0	0,0	0,0	0,0	0,0	0,0	0,0	0,0	0,0
8	Castagneto (neutrofilo-acidofilo)	0,0	0,0	0,0	0,0	0,0	0,0	0,0	0,0	0,0	0,0
9	Castagneto da frutto	0,0	0,0	0,0	0,0	0,0	0,0	0,0	0,0	0,0	0,0
10	Cerreta mesofila	0,0	0,0	0,0	0,0	0,0	0,0	0,0	0,0	0,0	0,0
11	Cerreta mesoxerofila	0,0	0,0	0,0	0,0	0,0	0,0	0,0	0,0	0,0	0,0
12	Faggeta altomontana rupestre	0,0	0,1	0,3	0,6	0,8	0,9	2,5	2,0	2,1	0,2
13	Faggeta montana (eutrofica-mesoneutrofila-acidofila)	0,0	0,0	0,0	0,0	0,0	0,0	0,0	0,0	0,0	0,0
14	Faggeta termofila e basso montana	0,0	0,0	0,0	0,0	0,0	0,0	0,0	0,0	0,0	0,0
15	Latifoglie di invasione miste e varie	3,1	1,1	2,3	2,1	1,7	1,1	0,6	0,3	0,2	0,1
16	Lecceta costiera termofila	0,0	0,0	0,0	0,0	0,0	0,0	0,0	0,0	0,0	0,0
17	Lecceta mesoxerofila	0,0	0,0	0,0	0,1	0,2	0,1	0,1	0,0	0,0	0,0
18	Lecceta rupicola	0,7	2,9	3,2	2,3	4,7	7,0	7,9	6,7	4,1	2,5
19	Mugheta appenninica	0,0	0,0	0,0	0,0	0,0	0,0	0,0	0,0	0,0	0,0
20	Orno-ostrieto pioniero	0,0	0,1	0,3	0,4	0,4	0,4	0,4	0,3	0,4	0,6
21	Ostrieto mesofilo	0,0	0,0	0,1	0,3	1,5	4,1	5,0	4,5	3,0	0,4
22	Ostrieto mesoxerofilo	1,0	2,6	6,7	11,9	14,4	24,5	18,3	15,9	7,4	1,3
23	Pineta naturale di pino nero di Villetta Barrea	0,0	0,0	0,0	0,0	0,0	0,0	0,0	0,0	0,0	0,0
24	Pioppeto di pioppo tremulo	0,0	0,0	0,0	0,0	0,0	0,0	0,0	0,0	0,0	0,0
25	Pioppo-saliceto ripariale	42,6	12,5	5,0	3,1	2,1	1,7	0,6	0,3	0,1	0,0
26	Querceto a roverella pioniero	0,9	2,8	6,6	8,2	8,2	5,0	2,2	0,5	0,1	0,0
27	Querceto a roverella tipico	13,6	28,8	28,8	34,0	35,9	24,7	10,8	2,8	0,2	0,0
28	Querceto di roverella mesoxerofilo	22,8	43,2	65,4	64,8	62,3	57,1	37,5	24,4	10,5	4,9
29	Rimboschimento di conifere mediterranee	0,0	0,0	0,0	0,0	0,0	0,0	0,0	0,0	0,0	0,0
30	Rimboschimento di conifere nella fascia altocollinare e submontana	6,2	20,3	40,0	64,4	82,5	85,3	61,2	41,4	20,2	5,6
31	Rimboschimento di conifere nella fascia montana	0,0	0,0	0,0	0,0	0,0	0,0	0,0	0,0	0,0	0,0
32	Robinieta-aillanteto	1,0	0,1	0,0	0,0	0,0	0,0	0,0	0,0	0,0	0,0
33	Variante Abete bianco	0,0	0,0	0,0	0,0	0,0	0,0	0,0	0,0	0,0	0,0



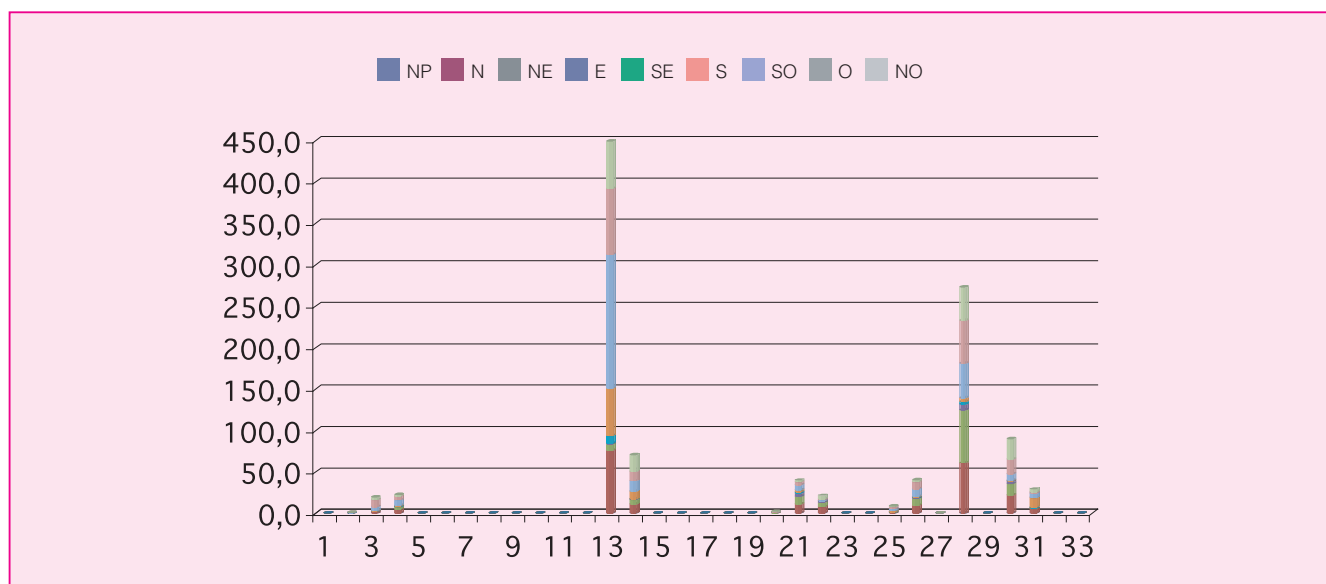
Cod.	Tipologia forestale distribuita per fasce altimetriche	0 200	201 400	401 600	601 800	801 1000	1001 1200	1201 1400	1401 1600	1601 1800	1801 2000	2001 2200	2201 2400	2401 2600	2601 2800
1	Arbusteto a prevalenza di ginepri mesoxerofili	0,0	0,0	0,7	0,6	0,1	1,0	0,0	0,0	0,0	0,0	0,0	0,0	0,0	0,0
2	Arbusteto a prevalenza di ginepri nella fascia montana e submontana	0,0	0,0	0,0	0,0	0,0	0,0	1,2	0,0	0,0	0,0	0,0	0,0	0,0	0,0
3	Arbusteto a prevalenza di ginestre	0,0	26,3	47,7	16,7	0,0	0,0	0,0	0,0	0,0	0,0	0,0	0,0	0,0	0,0
4	Arbusteto a prevalenza di rose, rovi e prugnolo	0,0	104,0	216,2	73,9	25,0	10,3	0,0	0,0	0,0	0,0	0,0	0,0	0,0	0,0
5	Arbusteto a prevalenza di specie della macchia	0,0	0,0	0,0	0,0	0,0	0,0	0,0	0,0	0,0	0,0	0,0	0,0	0,0	0,0
6	Boscaglia pioniera calanchiva	0,0	0,0	0,0	0,0	0,0	0,0	0,0	0,0	0,0	0,0	0,0	0,0	0,0	0,0
7	Boschi di forra	0,0	0,0	0,0	0,0	0,0	0,0	0,0	0,0	0,0	0,0	0,0	0,0	0,0	0,0
8	Castagneto (neutrofilo-acidofilo)	0,0	0,0	0,0	0,0	0,0	0,0	0,0	0,0	0,0	0,0	0,0	0,0	0,0	0,0
9	Castagneto da frutto	0,0	0,0	0,0	0,0	0,0	0,0	0,0	0,0	0,0	0,0	0,0	0,0	0,0	0,0
10	Cerreta mesofila	0,0	0,0	0,0	0,0	0,0	0,0	0,0	0,0	0,0	0,0	0,0	0,0	0,0	0,0
11	Cerreta mesoxerofila	0,0	0,0	0,0	0,0	0,0	0,0	0,0	0,0	0,0	0,0	0,0	0,0	0,0	0,0
12	Faggeta altomontana rupestre	0,0	0,0	0,0	0,0	0,1	3,2	6,3	0,0	0,0	0,0	0,0	0,0	0,0	0,0
13	Faggeta montana (eutrofica-mesoneutrofila-acidofila)	0,0	0,0	0,0	0,0	0,0	0,0	0,1	0,0	0,0	0,0	0,0	0,0	0,0	0,0
14	Faggeta termofila e basso montana	0,0	0,0	0,0	0,0	0,0	0,0	0,0	0,0	0,0	0,0	0,0	0,0	0,0	0,0
15	Latifoglie di invasione miste e varie	0,0	12,7	0,0	0,0	0,0	0,0	0,0	0,0	0,0	0,0	0,0	0,0	0,0	0,0
16	Lecceta costiera termofila	0,0	0,0	0,0	0,0	0,0	0,0	0,0	0,0	0,0	0,0	0,0	0,0	0,0	0,0
17	Lecceta mesoxerofila	0,0	0,0	0,6	0,1	0,0	0,0	0,0	0,0	0,0	0,0	0,0	0,0	0,0	0,0
18	Lecceta rupicola	0,0	14,7	16,1	11,0	0,2	0,0	0,0	0,0	0,0	0,0	0,0	0,0	0,0	0,0
19	Mugheta appenninica	0,0	0,0	0,0	0,0	0,0	0,0	0,0	0,0	0,0	0,0	0,0	0,0	0,0	0,0
20	Orno-ostrieto pioniero	0,0	2,1	0,3	0,8	0,0	0,0	0,0	0,0	0,0	0,0	0,0	0,0	0,0	0,0
21	Ostrieto mesofilo	0,0	0,0	0,0	3,5	13,7	1,7	0,0	0,0	0,0	0,0	0,0	0,0	0,0	0,0
22	Ostrieto mesoxerofilo	0,0	0,5	46,4	38,5	14,6	3,9	0,0	0,0	0,0	0,0	0,0	0,0	0,0	0,0
23	Pineta naturale di pino nero di Villetta Barrea	0,0	0,0	0,0	0,0	0,0	0,0	0,0	0,0	0,0	0,0	0,0	0,0	0,0	0,0
24	Pioppeto di pioppo tremulo	0,0	0,0	0,0	0,0	0,0	0,0	0,0	0,0	0,0	0,0	0,0	0,0	0,0	0,0
25	Pioppo-saliceto ripariale	0,0	64,9	3,0	0,0	0,0	0,0	0,0	0,0	0,0	0,0	0,0	0,0	0,0	0,0
26	Querceto a roverella pioniero	0,0	9,7	24,4	0,5	0,0	0,0	0,0	0,0	0,0	0,0	0,0	0,0	0,0	0,0
27	Querceto a roverella tipico	0,0	64,1	104,0	11,5	0,0	0,0	0,0	0,0	0,0	0,0	0,0	0,0	0,0	0,0
28	Querceto di roverella mesoxerofilo	0,0	119,1	148,4	124,6	0,8	0,0	0,0	0,0	0,0	0,0	0,0	0,0	0,0	0,0
29	Rimboschimento di conifere mediterranee	0,0	0,0	0,0	0,0	0,0	0,0	0,0	0,0	0,0	0,0	0,0	0,0	0,0	0,0
30	Rimboschimento di conifere nella fascia altocollinare e submontana	0,0	72,5	135,4	87,2	87,9	40,5	3,6	0,0	0,0	0,0	0,0	0,0	0,0	0,0
31	Rimboschimento di conifere nella fascia montana	0,0	0,0	0,0	0,0	0,0	0,0	0,0	0,0	0,0	0,0	0,0	0,0	0,0	0,0
32	Robinieto-aillanteto	0,0	1,1	0,0	0,0	0,0	0,0	0,0	0,0	0,0	0,0	0,0	0,0	0,0	0,0
33	Variante Abete bianco	0,0	0,0	0,0	0,0	0,0	0,0	0,0	0,0	0,0	0,0	0,0	0,0	0,0	0,0



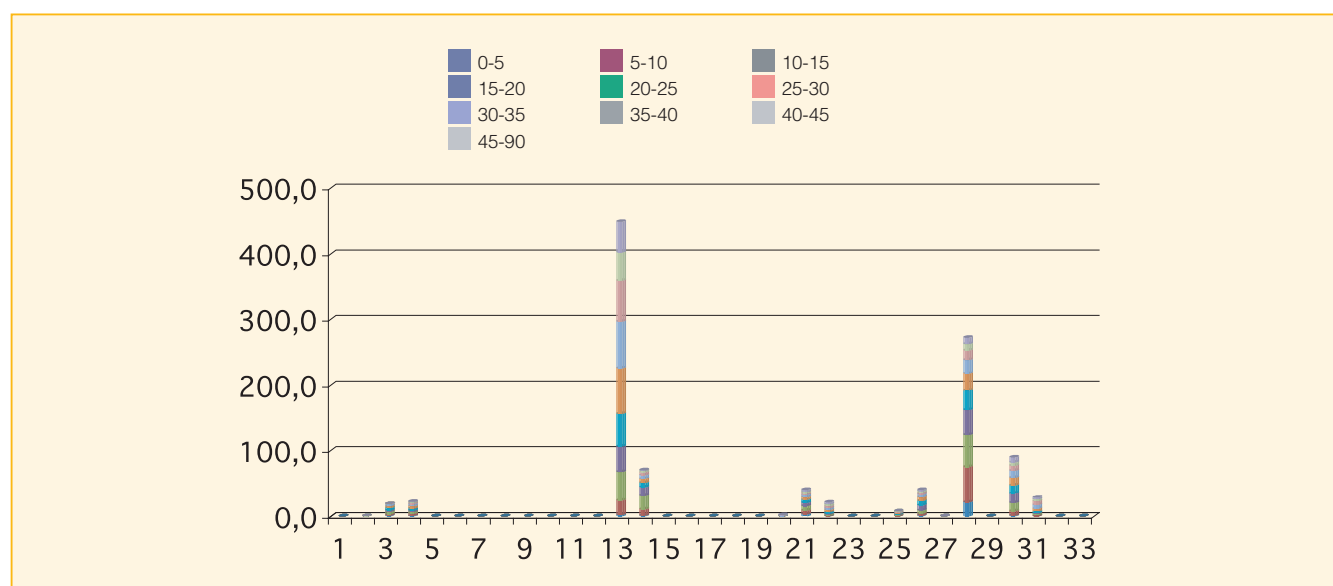


Cod.	Tipologia forestale	Superficie (Ha)
1	Arbusteto a prevalenza di ginepri mesoxerofili	0,0
2	Arbusteto a prevalenza di ginepri nella fascia montana e submontana	0,7
3	Arbusteto a prevalenza di ginestre	19,4
4	Arbusteto a prevalenza di rose, rovi e prugnolo	22,7
5	Arbusteto a prevalenza di specie della macchia	0,0
6	Boscaglia pioniera calanchiva	0,0
7	Boschi di forra	0,0
8	Castagneto (neutrofilo-acidofilo)	0,0
9	Castagneto da frutto	0,0
10	Cerreta mesofila	0,0
11	Cerreta mesoxerofila	0,0
12	Faggeta altomontana rupestre	0,0
13	Faggeta montana (eutrofica-mesoneutrofila-acidofila)	449,1
14	Faggeta termofila e basso montana	70,6
15	Latifoglie di invasione miste e varie	0,0
16	Lecceta costiera termofila	0,0
17	Lecceta mesoxerofila	0,0
18	Lecceta rupicola	0,0
19	Mugheta appenninica	0,0
20	Orno-ostrieto pioniero	2,1
21	Ostrieto mesofilo	40,0
22	Ostrieto mesoxerofilo	21,5
23	Pineta naturale di pino nero di Villetta Barrea	0,0
24	Pioppeto di pioppo tremulo	0,0
25	Pioppo-saliceto ripariale	8,4
26	Querceto a roverella pioniero	40,2
27	Querceto a roverella tipico	0,0
28	Querceto di roverella mesoxerofilo	272,7
29	Rimboscimento di conifere mediterranee	0,0
30	Rimboscimento di conifere nella fascia altocollinare e submontana	89,7
31	Rimboscimento di conifere nella fascia montana	29,2
32	Robinieta-ailanteto	0,0
33	Variante Abete bianco	0,0

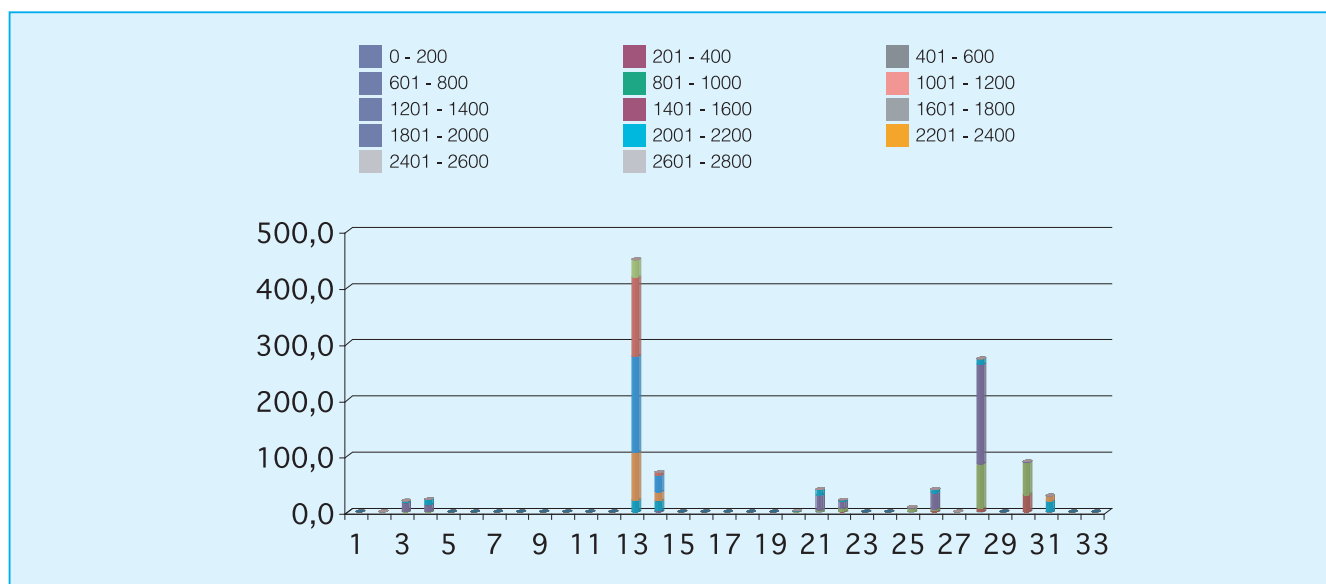
Cod.	Tipologia forestale distribuita per esposizione	NP	N	NE	E	SE	S	SO	O	NO
1	Arbusteto a prevalenza di ginepri mesoxerofili	0,0	0,0	0,0	0,0	0,0	0,0	0,0	0,0	0,0
2	Arbusteto a prevalenza di ginepri nella fascia montana e submontana	0,0	0,0	0,0	0,0	0,0	0,0	0,6	0,0	0,0
3	Arbusteto a prevalenza di ginestre	0,0	2,5	0,2	0,0	0,0	0,5	4,9	8,1	3,2
4	Arbusteto a prevalenza di rose, rovi e prugnolo	0,0	4,6	3,3	0,0	0,9	0,8	6,3	5,0	1,7
5	Arbusteto a prevalenza di specie della macchia	0,0	0,0	0,0	0,0	0,0	0,0	0,0	0,0	0,0
6	Boscaglia pioniera calanchiva	0,0	0,0	0,0	0,0	0,0	0,0	0,0	0,0	0,0
7	Boschi di forra	0,0	0,0	0,0	0,0	0,0	0,0	0,0	0,0	0,0
8	Castagneto (neutrofilo-acidofilo)	0,0	0,0	0,0	0,0	0,0	0,0	0,0	0,0	0,0
9	Castagneto da frutto	0,0	0,0	0,0	0,0	0,0	0,0	0,0	0,0	0,0
10	Cerreta mesofila	0,0	0,0	0,0	0,0	0,0	0,0	0,0	0,0	0,0
11	Cerreta mesoxerofila	0,0	0,0	0,0	0,0	0,0	0,0	0,0	0,0	0,0
12	Faggeta altomontana rupestre	0,0	0,0	0,0	0,0	0,0	0,0	0,0	0,0	0,0
13	Faggeta montana (eutrofica-mesoneutrofila-acidofila)	0,0	75,8	7,8	0,7	9,4	57,0	161,8	79,2	57,5
14	Faggeta termofila e basso montana	0,0	11,3	5,1	0,6	0,3	9,4	12,5	11,0	20,4
15	Latifoglie di invasione miste e varie	0,0	0,0	0,0	0,0	0,0	0,0	0,0	0,0	0,0
16	Lecceta costiera termofila	0,0	0,0	0,0	0,0	0,0	0,0	0,0	0,0	0,0
17	Lecceta mesoxerofila	0,0	0,0	0,0	0,0	0,0	0,0	0,0	0,0	0,0
18	Lecceta rupicola	0,0	0,0	0,0	0,0	0,0	0,0	0,0	0,0	0,0
19	Mugheta appenninica	0,0	0,0	0,0	0,0	0,0	0,0	0,0	0,0	0,0
20	Orno-ostrieto pioniero	0,0	0,2	0,5	0,0	0,0	0,0	0,1	1,2	0,1
21	Ostrieto mesofilo	0,0	11,0	9,4	4,0	1,3	2,3	6,0	3,7	2,3
22	Ostrieto mesoxerofilo	0,0	7,8	5,1	2,0	0,0	0,1	0,9	1,4	4,1
23	Pineta naturale di pino nero di Villetta Barrea	0,0	0,0	0,0	0,0	0,0	0,0	0,0	0,0	0,0
24	Pioppeto di pioppo tremulo	0,0	0,0	0,0	0,0	0,0	0,0	0,0	0,0	0,0
25	Pioppo-saliceto ripariale	0,0	1,1	0,7	0,1	0,0	1,1	2,6	2,5	0,4
26	Querceto a roverella pioniero	0,0	9,3	8,9	0,8	0,2	0,9	9,3	8,7	2,1
27	Querceto a roverella tipico	0,0	0,0	0,0	0,0	0,0	0,0	0,0	0,0	0,0
28	Querceto di roverella mesoxerofilo	0,0	60,8	63,6	7,3	3,0	4,7	41,4	52,2	39,7
29	Rimboschimento di conifere mediterranee	0,0	0,0	0,0	0,0	0,0	0,0	0,0	0,0	0,0
30	Rimboschimento di conifere nella fascia altocollinare e submontana	0,0	21,6	13,8	3,0	0,4	0,8	7,6	18,1	24,4
31	Rimboschimento di conifere nella fascia montana	0,0	5,2	1,4	0,0	0,2	11,7	5,6	1,5	3,6
32	Robiniето-aillanteto	0,0	0,0	0,0	0,0	0,0	0,0	0,0	0,0	0,0
33	Variante Abete bianco	0,0	0,0	0,0	0,0	0,0	0,0	0,0	0,0	0,0



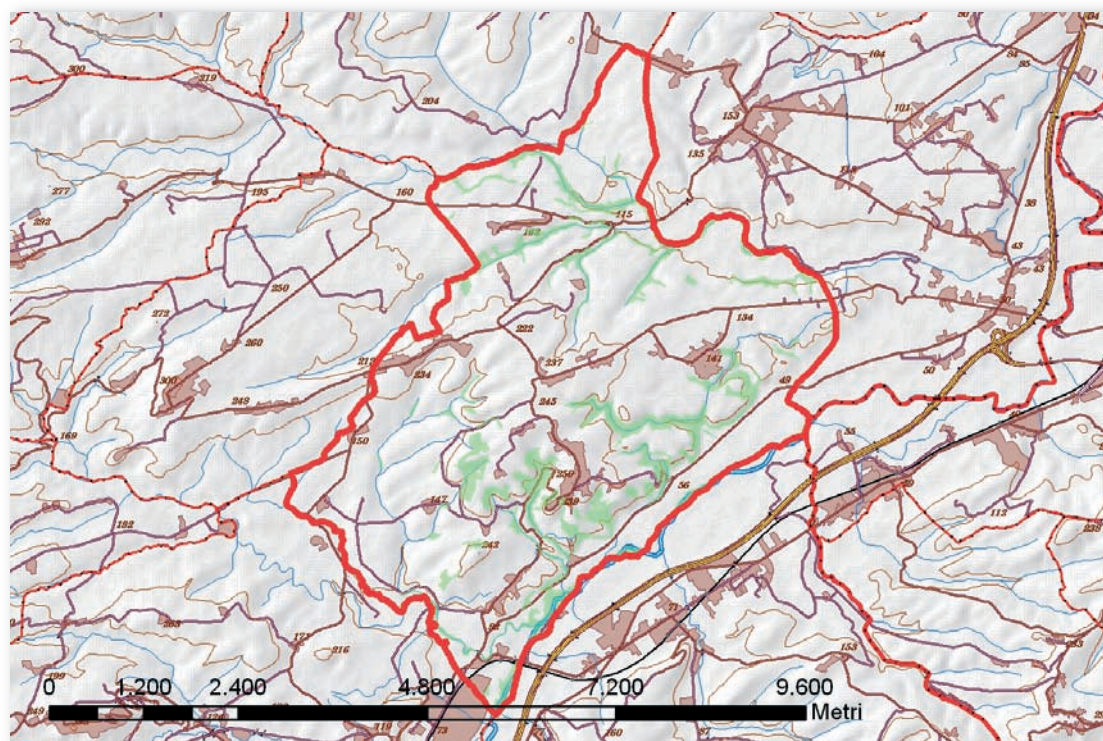
Cod.	Tipologia forestale distribuita per pendenza (gradi)	0-5	5-10	10-15	15-20	20-25	25-30	30-35	35-40	40-45	45-90
1	Arbusteto a prevalenza di ginepri mesoxerofili	0,0	0,0	0,0	0,0	0,0	0,0	0,0	0,0	0,0	0,0
2	Arbusteto a prevalenza di ginepri nella fascia montana e submontana	0,0	0,0	0,0	0,0	0,0	0,2	0,2	0,1	0,1	0,0
3	Arbusteto a prevalenza di ginestre	1,3	2,0	3,4	2,4	4,1	2,9	3,0	0,2	0,1	0,1
4	Arbusteto a prevalenza di rose, rovi e prugnolo	0,8	3,3	3,1	2,1	2,7	3,6	3,1	2,2	0,8	1,0
5	Arbusteto a prevalenza di specie della macchia	0,0	0,0	0,0	0,0	0,0	0,0	0,0	0,0	0,0	0,0
6	Boscaglia pioniera calanchiva	0,0	0,0	0,0	0,0	0,0	0,0	0,0	0,0	0,0	0,0
7	Boschi di forra	0,0	0,0	0,0	0,0	0,0	0,0	0,0	0,0	0,0	0,0
8	Castagneto (neutrofilo-acidofilo)	0,0	0,0	0,0	0,0	0,0	0,0	0,0	0,0	0,0	0,0
9	Castagneto da frutto	0,0	0,0	0,0	0,0	0,0	0,0	0,0	0,0	0,0	0,0
10	Cerreta mesofila	0,0	0,0	0,0	0,0	0,0	0,0	0,0	0,0	0,0	0,0
11	Cerreta mesoxerofila	0,0	0,0	0,0	0,0	0,0	0,0	0,0	0,0	0,0	0,0
12	Faggeta altomontana rupestre	0,0	0,0	0,0	0,0	0,0	0,0	0,0	0,0	0,0	0,0
13	Faggeta montana (eutrofica-mesoneutrofila-acidofila)	2,3	22,8	42,8	39,0	49,6	68,9	71,3	62,9	42,9	46,7
14	Faggeta termofila e basso montana	1,5	9,6	20,2	12,7	7,2	6,1	5,5	4,2	2,9	0,7
15	Latifoglie di invasione miste e varie	0,0	0,0	0,0	0,0	0,0	0,0	0,0	0,0	0,0	0,0
16	Lecceta costiera termofila	0,0	0,0	0,0	0,0	0,0	0,0	0,0	0,0	0,0	0,0
17	Lecceta mesoxerofila	0,0	0,0	0,0	0,0	0,0	0,0	0,0	0,0	0,0	0,0
18	Lecceta rupicola	0,0	0,0	0,0	0,0	0,0	0,0	0,0	0,0	0,0	0,0
19	Mugheta appenninica	0,0	0,0	0,0	0,0	0,0	0,0	0,0	0,0	0,0	0,0
20	Orno-ostrieto pioniero	0,0	0,1	0,0	0,1	0,1	0,1	0,2	0,2	0,1	1,1
21	Ostrieto mesofilo	3,1	6,3	6,8	4,8	4,3	4,1	3,6	2,3	2,0	2,7
22	Ostrieto mesoxerofilo	0,1	0,8	2,3	1,2	2,3	3,2	3,2	3,2	2,3	3,0
23	Pineta naturale di pino nero di Villetta Barrea	0,0	0,0	0,0	0,0	0,0	0,0	0,0	0,0	0,0	0,0
24	Pioppeto di pioppo tremulo	0,0	0,0	0,0	0,0	0,0	0,0	0,0	0,0	0,0	0,0
25	Pioppo-saliceto ripariale	0,3	0,6	1,0	0,9	1,0	1,2	1,2	1,2	0,7	0,4
26	Querceto a roverella pioniero	1,0	3,3	5,2	7,4	6,8	6,0	3,7	2,5	2,0	2,3
27	Querceto a roverella tipico	0,0	0,0	0,0	0,0	0,0	0,0	0,0	0,0	0,0	0,0
28	Querceto di roverella mesoxerofilo	22,0	53,7	48,6	37,9	29,6	25,4	20,9	14,5	10,1	9,9
29	Rimboschimento di conifere mediterranee	0,0	0,0	0,0	0,0	0,0	0,0	0,0	0,0	0,0	0,0
30	Rimboschimento di conifere nella fascia altocollinare e submontana	1,5	6,6	12,5	14,4	12,3	11,8	10,6	7,7	5,1	7,4
31	Rimboschimento di conifere nella fascia montana	0,4	1,4	2,0	1,7	2,1	4,6	6,0	5,2	3,6	2,2
32	Robinieto-aillanteto	0,0	0,0	0,0	0,0	0,0	0,0	0,0	0,0	0,0	0,0
33	Variante Abete bianco	0,0	0,0	0,0	0,0	0,0	0,0	0,0	0,0	0,0	0,0



Cod.	Tipologia forestale distribuita per fasce altimetriche	0 200	201 400	401 600	601 800	801 1000	1001 1200	1201 1400	1401 1600	1601 1800	1801 2000	2001 2200	2201 2400	2401 2600	2601 2800
1	Arbusteto a prevalenza di ginepri mesoxerofili	0,0	0,0	0,0	0,0	0,0	0,0	0,0	0,0	0,0	0,0	0,0	0,0	0,0	0,0
2	Arbusteto a prevalenza di ginepri nella fascia montana e submontana	0,0	0,0	0,0	0,0	0,0	0,0	0,7	0,0	0,0	0,0	0,0	0,0	0,0	0,0
3	Arbusteto a prevalenza di ginestre	0,0	0,0	1,4	15,3	2,7	0,0	0,0	0,0	0,0	0,0	0,0	0,0	0,0	0,0
4	Arbusteto a prevalenza di rose, rovi e prugnolo	0,0	0,0	1,1	11,5	10,0	0,0	0,0	0,0	0,0	0,0	0,0	0,0	0,0	0,0
5	Arbusteto a prevalenza di specie della macchia	0,0	0,0	0,0	0,0	0,0	0,0	0,0	0,0	0,0	0,0	0,0	0,0	0,0	0,0
6	Boscaglia pioniera calanchiva	0,0	0,0	0,0	0,0	0,0	0,0	0,0	0,0	0,0	0,0	0,0	0,0	0,0	0,0
7	Boschi di forra	0,0	0,0	0,0	0,0	0,0	0,0	0,0	0,0	0,0	0,0	0,0	0,0	0,0	0,0
8	Castagneto (neutrofilo-acidofilo)	0,0	0,0	0,0	0,0	0,0	0,0	0,0	0,0	0,0	0,0	0,0	0,0	0,0	0,0
9	Castagneto da frutto	0,0	0,0	0,0	0,0	0,0	0,0	0,0	0,0	0,0	0,0	0,0	0,0	0,0	0,0
10	Cerreta mesofila	0,0	0,0	0,0	0,0	0,0	0,0	0,0	0,0	0,0	0,0	0,0	0,0	0,0	0,0
11	Cerreta mesoxerofila	0,0	0,0	0,0	0,0	0,0	0,0	0,0	0,0	0,0	0,0	0,0	0,0	0,0	0,0
12	Faggeta altomontana rupestre	0,0	0,0	0,0	0,0	0,0	0,0	0,0	0,0	0,0	0,0	0,0	0,0	0,0	0,0
13	Faggeta montana (eutrofica-mesoneutrofila-acidofila)	0,0	0,0	0,0	0,0	20,9	85,3	170,8	141,0	31,0	0,1	0,0	0,0	0,0	0,0
14	Faggeta termofila e basso montana	0,0	0,0	0,0	2,0	17,7	16,4	29,4	5,1	0,0	0,0	0,0	0,0	0,0	0,0
15	Latifoglie di invasione miste e varie	0,0	0,0	0,0	0,0	0,0	0,0	0,0	0,0	0,0	0,0	0,0	0,0	0,0	0,0
16	Lecceta costiera termofila	0,0	0,0	0,0	0,0	0,0	0,0	0,0	0,0	0,0	0,0	0,0	0,0	0,0	0,0
17	Lecceta mesoxerofila	0,0	0,0	0,0	0,0	0,0	0,0	0,0	0,0	0,0	0,0	0,0	0,0	0,0	0,0
18	Lecceta rupicola	0,0	0,0	0,0	0,0	0,0	0,0	0,0	0,0	0,0	0,0	0,0	0,0	0,0	0,0
19	Mugheta appenninica	0,0	0,0	0,0	0,0	0,0	0,0	0,0	0,0	0,0	0,0	0,0	0,0	0,0	0,0
20	Orno-ostrieto pioniero	0,0	0,0	1,1	0,7	0,2	0,0	0,0	0,0	0,0	0,0	0,0	0,0	0,0	0,0
21	Ostrieto mesofilo	0,0	0,0	4,0	26,2	9,8	0,0	0,0	0,0	0,0	0,0	0,0	0,0	0,0	0,0
22	Ostrieto mesoxerofilo	0,0	0,8	5,8	12,2	2,7	0,0	0,0	0,0	0,0	0,0	0,0	0,0	0,0	0,0
23	Pineta naturale di pino nero di Villetta Barrea	0,0	0,0	0,0	0,0	0,0	0,0	0,0	0,0	0,0	0,0	0,0	0,0	0,0	0,0
24	Pioppeto di pioppo tremulo	0,0	0,0	0,0	0,0	0,0	0,0	0,0	0,0	0,0	0,0	0,0	0,0	0,0	0,0
25	Pioppo-saliceto ripariale	0,0	0,0	7,1	1,3	0,0	0,0	0,0	0,0	0,0	0,0	0,0	0,0	0,0	0,0
26	Querceto a roverella pioniero	0,0	3,0	3,3	28,4	5,5	0,0	0,0	0,0	0,0	0,0	0,0	0,0	0,0	0,0
27	Querceto a roverella tipico	0,0	0,0	0,0	0,0	0,0	0,0	0,0	0,0	0,0	0,0	0,0	0,0	0,0	0,0
28	Querceto di roverella mesoxerofilo	0,0	6,6	79,2	176,6	10,3	0,0	0,0	0,0	0,0	0,0	0,0	0,0	0,0	0,0
29	Rimboschimento di conifere mediterranee	0,0	0,0	0,0	0,0	0,0	0,0	0,0	0,0	0,0	0,0	0,0	0,0	0,0	0,0
30	Rimboschimento di conifere nella fascia altocollinare e submontana	0,0	31,3	57,1	1,3	0,0	0,0	0,0	0,0	0,0	0,0	0,0	0,0	0,0	0,0
31	Rimboschimento di conifere nella fascia montana	0,0	0,0	0,0	0,0	19,3	9,9	0,0	0,0	0,0	0,0	0,0	0,0	0,0	0,0
32	Robinieto-aillanteto	0,0	0,0	0,0	0,0	0,0	0,0	0,0	0,0	0,0	0,0	0,0	0,0	0,0	0,0
33	Variante Abete bianco	0,0	0,0	0,0	0,0	0,0	0,0	0,0	0,0	0,0	0,0	0,0	0,0	0,0	0,0

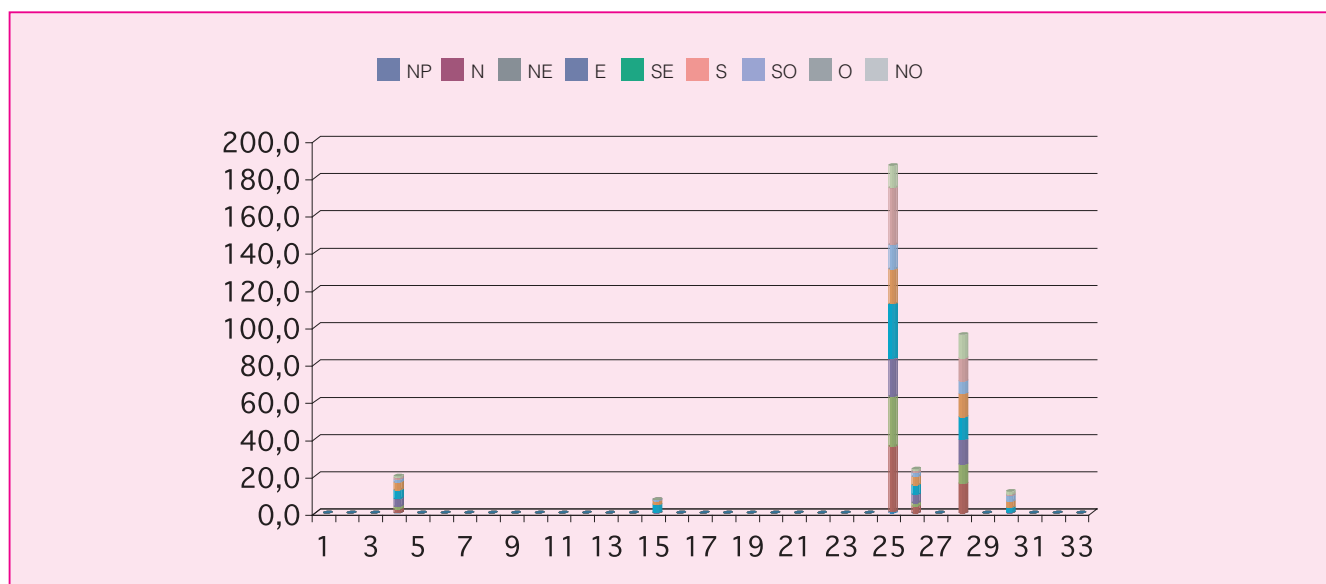




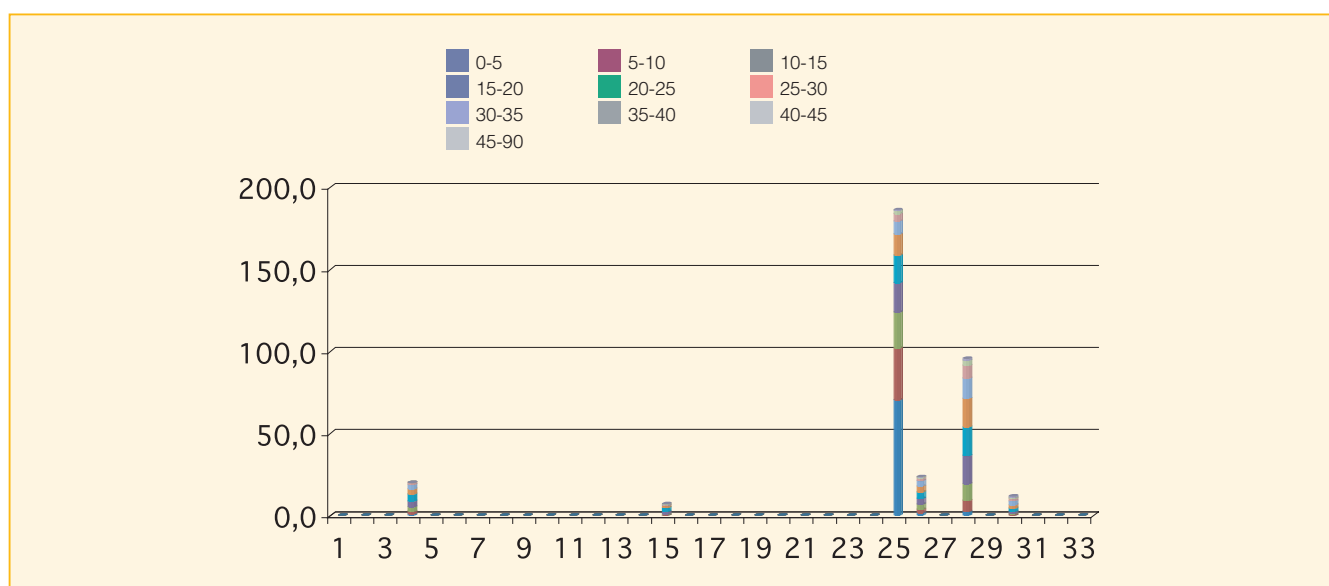


Cod.	Tipologia forestale	Superficie (Ha)
1	Arbusteto a prevalenza di ginepri mesoxerofili	0,0
2	Arbusteto a prevalenza di ginepri nella fascia montana e submontana	0,0
3	Arbusteto a prevalenza di ginestre	0,0
4	Arbusteto a prevalenza di rose, rovi e prugnolo	20,1
5	Arbusteto a prevalenza di specie della macchia	0,0
6	Boscaglia pioniera calanchiva	0,0
7	Boschi di forra	0,0
8	Castagneto (neutrofilo-acidofilo)	0,0
9	Castagneto da frutto	0,0
10	Cerreta mesofila	0,0
11	Cerreta mesoxerofila	0,0
12	Faggeta altomontana rupestre	0,0
13	Faggeta montana (eutrofica-mesoneutrofila-acidofila)	0,0
14	Faggeta termofila e basso montana	0,0
15	Latifoglie di invasione miste e varie	7,2
16	Lecceta costiera termofila	0,0
17	Lecceta mesoxerofila	0,0
18	Lecceta rupicola	0,0
19	Mugheta appenninica	0,0
20	Orno-ostrieto pioniero	0,0
21	Ostrieto mesofilo	0,0
22	Ostrieto mesoxerofilo	0,0
23	Pineta naturale di pino nero di Villetta Barrea	0,0
24	Pioppeto di pioppo tremulo	0,0
25	Pioppo-saliceto ripariale	186,4
26	Querceto a roverella pioniero	23,7
27	Querceto a roverella tipico	0,0
28	Querceto di roverella mesoxerofilo	95,8
29	Rimboschimento di conifere mediterranee	0,0
30	Rimboschimento di conifere nella fascia altocollinare e submontana	11,8
31	Rimboschimento di conifere nella fascia montana	0,0
32	Robinetto-ailanteto	0,0
33	Variante Abete bianco	0,0

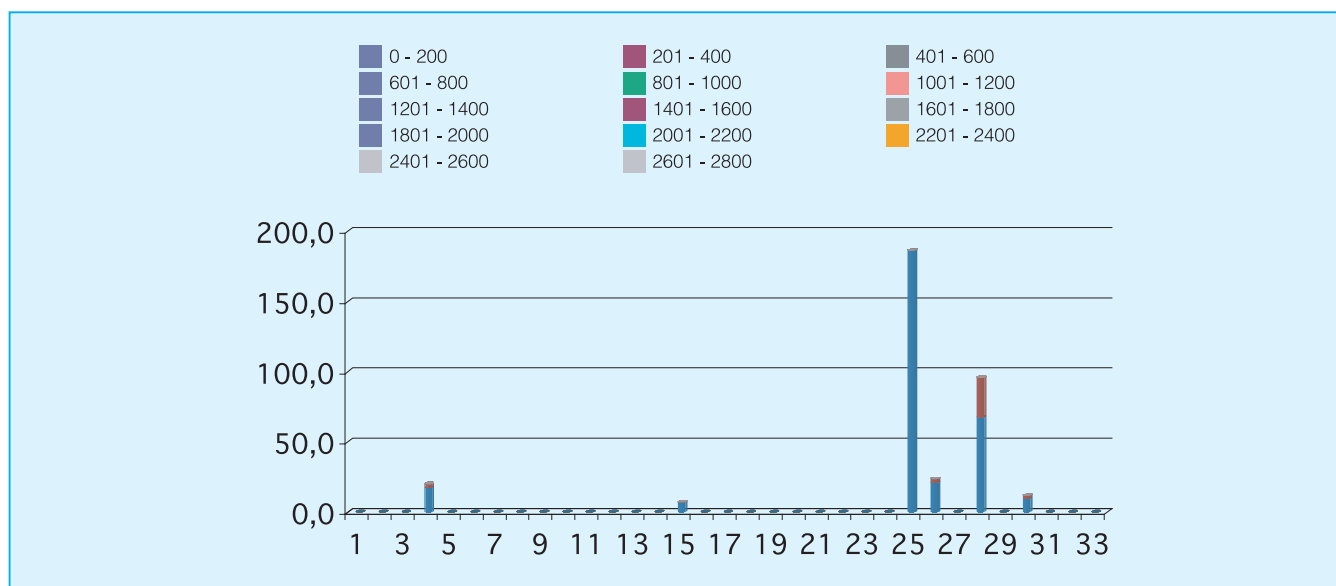
Cod.	Tipologia forestale distribuita per esposizione	NP	N	NE	E	SE	S	SO	O	NO
1	Arbusteto a prevalenza di ginepri mesoxerofili	0,0	0,0	0,0	0,0	0,0	0,0	0,0	0,0	0,0
2	Arbusteto a prevalenza di ginepri nella fascia montana e submontana	0,0	0,0	0,0	0,0	0,0	0,0	0,0	0,0	0,0
3	Arbusteto a prevalenza di ginestre	0,0	0,0	0,0	0,0	0,0	0,0	0,0	0,0	0,0
4	Arbusteto a prevalenza di rose, rovi e prugnolo	0,0	2,0	1,4	4,2	4,7	4,2	1,5	0,8	1,2
5	Arbusteto a prevalenza di specie della macchia	0,0	0,0	0,0	0,0	0,0	0,0	0,0	0,0	0,0
6	Boscaglia pioniera calanchiva	0,0	0,0	0,0	0,0	0,0	0,0	0,0	0,0	0,0
7	Boschi di forra	0,0	0,0	0,0	0,0	0,0	0,0	0,0	0,0	0,0
8	Castagneto (neutrofilo-acidofilo)	0,0	0,0	0,0	0,0	0,0	0,0	0,0	0,0	0,0
9	Castagneto da frutto	0,0	0,0	0,0	0,0	0,0	0,0	0,0	0,0	0,0
10	Cerreta mesofila	0,0	0,0	0,0	0,0	0,0	0,0	0,0	0,0	0,0
11	Cerreta mesoxerofila	0,0	0,0	0,0	0,0	0,0	0,0	0,0	0,0	0,0
12	Faggeta altomontana rupestre	0,0	0,0	0,0	0,0	0,0	0,0	0,0	0,0	0,0
13	Faggeta montana (eutrofica-mesoneutrofila-acidofila)	0,0	0,0	0,0	0,0	0,0	0,0	0,0	0,0	0,0
14	Faggeta termofila e basso montana	0,0	0,0	0,0	0,0	0,0	0,0	0,0	0,0	0,0
15	Latifoglie di invasione miste e varie	0,0	0,0	0,1	0,4	4,0	2,2	0,5	0,0	0,0
16	Lecceta costiera termofila	0,0	0,0	0,0	0,0	0,0	0,0	0,0	0,0	0,0
17	Lecceta mesoxerofila	0,0	0,0	0,0	0,0	0,0	0,0	0,0	0,0	0,0
18	Lecceta rupicola	0,0	0,0	0,0	0,0	0,0	0,0	0,0	0,0	0,0
19	Mugheta appenninica	0,0	0,0	0,0	0,0	0,0	0,0	0,0	0,0	0,0
20	Orno-ostrieto pioniero	0,0	0,0	0,0	0,0	0,0	0,0	0,0	0,0	0,0
21	Ostrieto mesofilo	0,0	0,0	0,0	0,0	0,0	0,0	0,0	0,0	0,0
22	Ostrieto mesoxerofilo	0,0	0,0	0,0	0,0	0,0	0,0	0,0	0,0	0,0
23	Pineta naturale di pino nero di Villetta Barrea	0,0	0,0	0,0	0,0	0,0	0,0	0,0	0,0	0,0
24	Pioppeto di pioppo tremulo	0,0	0,0	0,0	0,0	0,0	0,0	0,0	0,0	0,0
25	Pioppo-saliceto ripariale	0,6	35,1	27,0	20,3	29,2	18,8	13,1	30,5	11,8
26	Querceto a roverella pioniero	0,0	3,7	1,8	4,4	5,1	4,6	1,9	1,1	1,0
27	Querceto a roverella tipico	0,0	0,0	0,0	0,0	0,0	0,0	0,0	0,0	0,0
28	Querceto di roverella mesoxerofilo	0,0	15,8	10,3	13,2	12,3	12,5	6,7	12,3	12,7
29	Rimboschimento di conifere mediterranee	0,0	0,0	0,0	0,0	0,0	0,0	0,0	0,0	0,0
30	Rimboschimento di conifere nella fascia altocollinare e submontana	0,0	0,1	0,0	0,3	2,6	3,3	3,0	0,7	1,8
31	Rimboschimento di conifere nella fascia montana	0,0	0,0	0,0	0,0	0,0	0,0	0,0	0,0	0,0
32	Robinietao-aillanteto	0,0	0,0	0,0	0,0	0,0	0,0	0,0	0,0	0,0
33	Variante Abete bianco	0,0	0,0	0,0	0,0	0,0	0,0	0,0	0,0	0,0

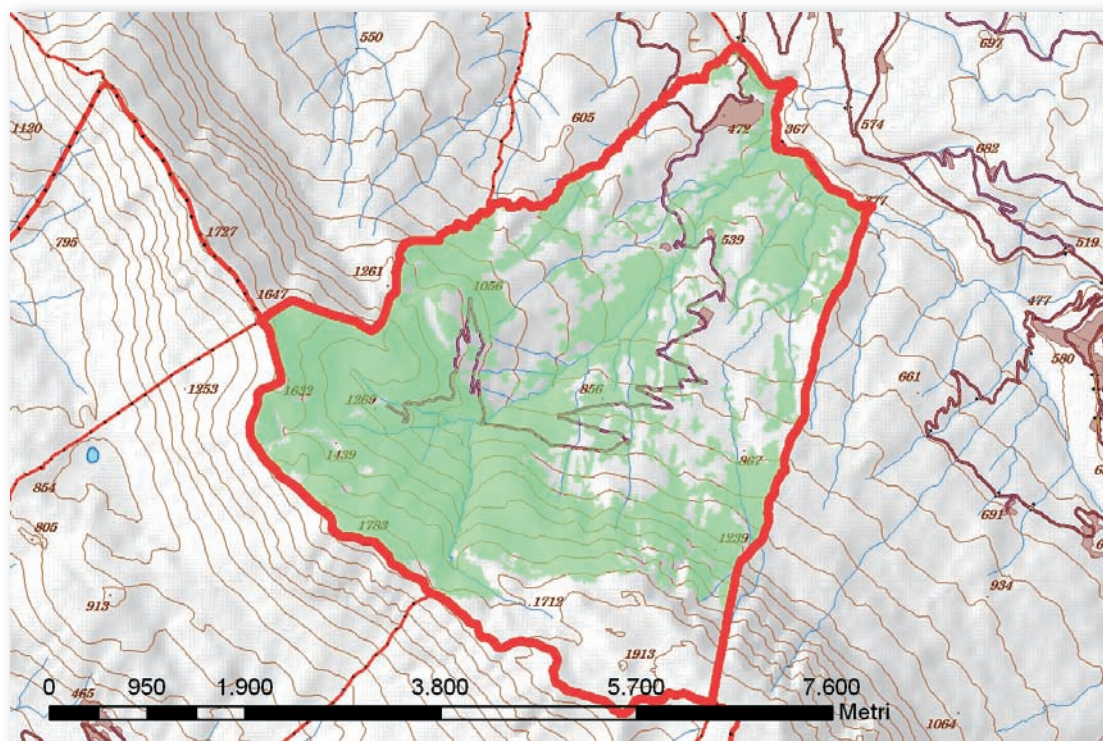


Cod.	Tipologia forestale distribuita per pendenza (gradi)	0-5	5-10	10-15	15-20	20-25	25-30	30-35	35-40	40-45	45-90
1	Arbusteto a prevalenza di ginepri mesoxerofili	0,0	0,0	0,0	0,0	0,0	0,0	0,0	0,0	0,0	0,0
2	Arbusteto a prevalenza di ginepri nella fascia montana e submontana	0,0	0,0	0,0	0,0	0,0	0,0	0,0	0,0	0,0	0,0
3	Arbusteto a prevalenza di ginestre	0,0	0,0	0,0	0,0	0,0	0,0	0,0	0,0	0,0	0,0
4	Arbusteto a prevalenza di rose, rovi e prugnolo	0,8	1,8	2,5	3,6	4,4	3,1	2,9	0,9	0,2	0,0
5	Arbusteto a prevalenza di specie della macchia	0,0	0,0	0,0	0,0	0,0	0,0	0,0	0,0	0,0	0,0
6	Boscaglia pioniera calanchiva	0,0	0,0	0,0	0,0	0,0	0,0	0,0	0,0	0,0	0,0
7	Boschi di forra	0,0	0,0	0,0	0,0	0,0	0,0	0,0	0,0	0,0	0,0
8	Castagneto (neutrofilo-acidofilo)	0,0	0,0	0,0	0,0	0,0	0,0	0,0	0,0	0,0	0,0
9	Castagneto da frutto	0,0	0,0	0,0	0,0	0,0	0,0	0,0	0,0	0,0	0,0
10	Cerreta mesofila	0,0	0,0	0,0	0,0	0,0	0,0	0,0	0,0	0,0	0,0
11	Cerreta mesoxerofila	0,0	0,0	0,0	0,0	0,0	0,0	0,0	0,0	0,0	0,0
12	Faggeta altomontana rupestre	0,0	0,0	0,0	0,0	0,0	0,0	0,0	0,0	0,0	0,0
13	Faggeta montana (eutrofica-mesoneutrofila-acidofila)	0,0	0,0	0,0	0,0	0,0	0,0	0,0	0,0	0,0	0,0
14	Faggeta termofila e basso montana	0,0	0,0	0,0	0,0	0,0	0,0	0,0	0,0	0,0	0,0
15	Latifoglie di invasione miste e varie	0,1	0,2	0,6	1,7	2,1	1,2	0,5	0,3	0,3	0,2
16	Lecceta costiera termofila	0,0	0,0	0,0	0,0	0,0	0,0	0,0	0,0	0,0	0,0
17	Lecceta mesoxerofila	0,0	0,0	0,0	0,0	0,0	0,0	0,0	0,0	0,0	0,0
18	Lecceta rupicola	0,0	0,0	0,0	0,0	0,0	0,0	0,0	0,0	0,0	0,0
19	Mugheta appenninica	0,0	0,0	0,0	0,0	0,0	0,0	0,0	0,0	0,0	0,0
20	Orno-ostrieto pioniero	0,0	0,0	0,0	0,0	0,0	0,0	0,0	0,0	0,0	0,0
21	Ostrieto mesofilo	0,0	0,0	0,0	0,0	0,0	0,0	0,0	0,0	0,0	0,0
22	Ostrieto mesoxerofilo	0,0	0,0	0,0	0,0	0,0	0,0	0,0	0,0	0,0	0,0
23	Pineta naturale di pino nero di Villetta Barrea	0,0	0,0	0,0	0,0	0,0	0,0	0,0	0,0	0,0	0,0
24	Pioppeto di pioppo tremulo	0,0	0,0	0,0	0,0	0,0	0,0	0,0	0,0	0,0	0,0
25	Pioppo-saliceto ripariale	70,3	31,7	21,9	17,9	16,7	12,7	8,1	4,4	1,9	0,6
26	Querceto a roverella pioniero	1,8	1,9	3,1	3,6	3,9	3,6	3,2	1,6	0,7	0,3
27	Querceto a roverella tipico	0,0	0,0	0,0	0,0	0,0	0,0	0,0	0,0	0,0	0,0
28	Querceto di roverella mesoxerofilo	2,4	6,6	10,3	17,1	17,4	17,5	12,5	7,6	3,2	1,3
29	Rimboschimento di conifere mediterranee	0,0	0,0	0,0	0,0	0,0	0,0	0,0	0,0	0,0	0,0
30	Rimboschimento di conifere nella fascia altocollinare e submontana	0,1	0,6	0,6	1,1	1,9	2,1	2,5	1,4	0,8	0,8
31	Rimboschimento di conifere nella fascia montana	0,0	0,0	0,0	0,0	0,0	0,0	0,0	0,0	0,0	0,0
32	Robinietao-aillanteto	0,0	0,0	0,0	0,0	0,0	0,0	0,0	0,0	0,0	0,0
33	Variante Abete bianco	0,0	0,0	0,0	0,0	0,0	0,0	0,0	0,0	0,0	0,0



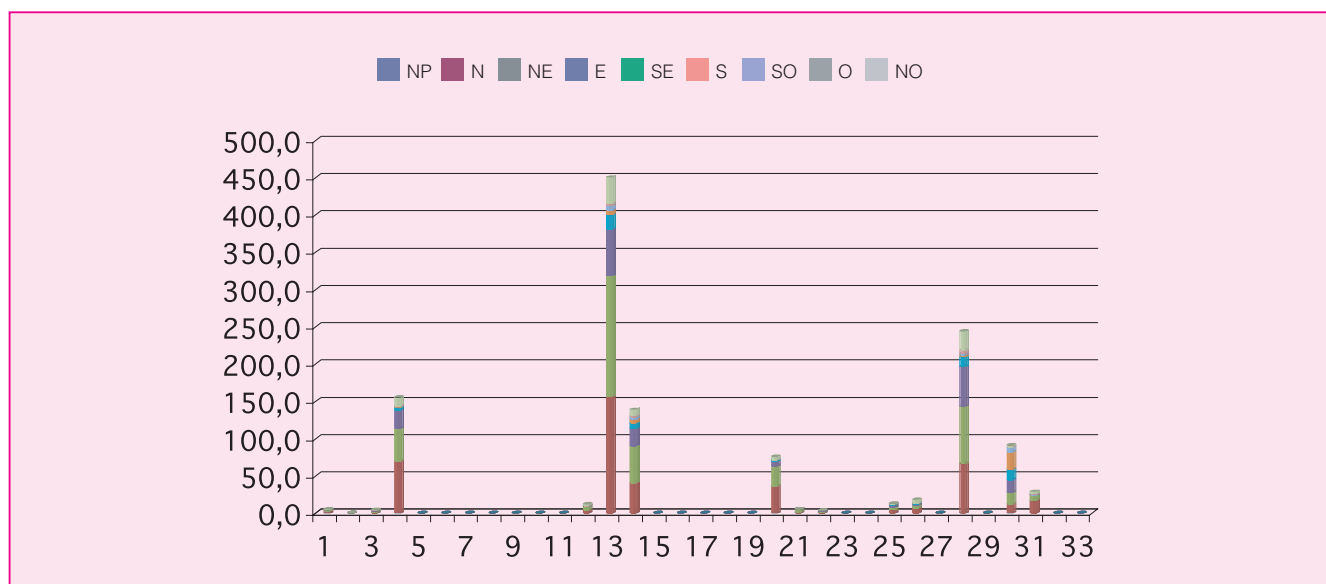
Cod.	Tipologia forestale distribuita per fasce altimetriche	0 200	201 400	401 600	601 800	801 1000	1001 1200	1201 1400	1401 1600	1601 1800	1801 2000	2001 2200	2201 2400	2401 2600	2601 2800
1	Arbusteto a prevalenza di ginepri mesoxerofili	0,0	0,0	0,0	0,0	0,0	0,0	0,0	0,0	0,0	0,0	0,0	0,0	0,0	0,0
2	Arbusteto a prevalenza di ginepri nella fascia montana e submontana	0,0	0,0	0,0	0,0	0,0	0,0	0,0	0,0	0,0	0,0	0,0	0,0	0,0	0,0
3	Arbusteto a prevalenza di ginestre	0,0	0,0	0,0	0,0	0,0	0,0	0,0	0,0	0,0	0,0	0,0	0,0	0,0	0,0
4	Arbusteto a prevalenza di rose, rovi e prugnolo	17,4	2,8	0,0	0,0	0,0	0,0	0,0	0,0	0,0	0,0	0,0	0,0	0,0	0,0
5	Arbusteto a prevalenza di specie della macchia	0,0	0,0	0,0	0,0	0,0	0,0	0,0	0,0	0,0	0,0	0,0	0,0	0,0	0,0
6	Boscaglia pioniera calanchiva	0,0	0,0	0,0	0,0	0,0	0,0	0,0	0,0	0,0	0,0	0,0	0,0	0,0	0,0
7	Boschi di forra	0,0	0,0	0,0	0,0	0,0	0,0	0,0	0,0	0,0	0,0	0,0	0,0	0,0	0,0
8	Castagneto (neutrofilo-acidofilo)	0,0	0,0	0,0	0,0	0,0	0,0	0,0	0,0	0,0	0,0	0,0	0,0	0,0	0,0
9	Castagneto da frutto	0,0	0,0	0,0	0,0	0,0	0,0	0,0	0,0	0,0	0,0	0,0	0,0	0,0	0,0
10	Cerreta mesofila	0,0	0,0	0,0	0,0	0,0	0,0	0,0	0,0	0,0	0,0	0,0	0,0	0,0	0,0
11	Cerreta mesoxerofila	0,0	0,0	0,0	0,0	0,0	0,0	0,0	0,0	0,0	0,0	0,0	0,0	0,0	0,0
12	Faggeta altomontana rupestre	0,0	0,0	0,0	0,0	0,0	0,0	0,0	0,0	0,0	0,0	0,0	0,0	0,0	0,0
13	Faggeta montana (eutrofica-mesoneutrofila-acidofila)	0,0	0,0	0,0	0,0	0,0	0,0	0,0	0,0	0,0	0,0	0,0	0,0	0,0	0,0
14	Faggeta termofila e basso montana	0,0	0,0	0,0	0,0	0,0	0,0	0,0	0,0	0,0	0,0	0,0	0,0	0,0	0,0
15	Latifoglie di invasione miste e varie	6,8	0,4	0,0	0,0	0,0	0,0	0,0	0,0	0,0	0,0	0,0	0,0	0,0	0,0
16	Lecceta costiera termofila	0,0	0,0	0,0	0,0	0,0	0,0	0,0	0,0	0,0	0,0	0,0	0,0	0,0	0,0
17	Lecceta mesoxerofila	0,0	0,0	0,0	0,0	0,0	0,0	0,0	0,0	0,0	0,0	0,0	0,0	0,0	0,0
18	Lecceta rupicola	0,0	0,0	0,0	0,0	0,0	0,0	0,0	0,0	0,0	0,0	0,0	0,0	0,0	0,0
19	Mugheta appenninica	0,0	0,0	0,0	0,0	0,0	0,0	0,0	0,0	0,0	0,0	0,0	0,0	0,0	0,0
20	Orno-ostrieto pioniero	0,0	0,0	0,0	0,0	0,0	0,0	0,0	0,0	0,0	0,0	0,0	0,0	0,0	0,0
21	Ostrieto mesofilo	0,0	0,0	0,0	0,0	0,0	0,0	0,0	0,0	0,0	0,0	0,0	0,0	0,0	0,0
22	Ostrieto mesoxerofilo	0,0	0,0	0,0	0,0	0,0	0,0	0,0	0,0	0,0	0,0	0,0	0,0	0,0	0,0
23	Pineta naturale di pino nero di Villetta Barrea	0,0	0,0	0,0	0,0	0,0	0,0	0,0	0,0	0,0	0,0	0,0	0,0	0,0	0,0
24	Pioppeto di pioppo tremulo	0,0	0,0	0,0	0,0	0,0	0,0	0,0	0,0	0,0	0,0	0,0	0,0	0,0	0,0
25	Pioppo-saliceto ripariale	186,4	0,0	0,0	0,0	0,0	0,0	0,0	0,0	0,0	0,0	0,0	0,0	0,0	0,0
26	Querceto a roverella pioniero	21,1	2,6	0,0	0,0	0,0	0,0	0,0	0,0	0,0	0,0	0,0	0,0	0,0	0,0
27	Querceto a roverella tipico	0,0	0,0	0,0	0,0	0,0	0,0	0,0	0,0	0,0	0,0	0,0	0,0	0,0	0,0
28	Querceto di roverella mesoxerofilo	67,7	28,1	0,0	0,0	0,0	0,0	0,0	0,0	0,0	0,0	0,0	0,0	0,0	0,0
29	Rimboschimento di conifere mediterranee	0,0	0,0	0,0	0,0	0,0	0,0	0,0	0,0	0,0	0,0	0,0	0,0	0,0	0,0
30	Rimboschimento di conifere nella fascia altocollinare e submontana	9,8	2,0	0,0	0,0	0,0	0,0	0,0	0,0	0,0	0,0	0,0	0,0	0,0	0,0
31	Rimboschimento di conifere nella fascia montana	0,0	0,0	0,0	0,0	0,0	0,0	0,0	0,0	0,0	0,0	0,0	0,0	0,0	0,0
32	Robinieto-aillanteto	0,0	0,0	0,0	0,0	0,0	0,0	0,0	0,0	0,0	0,0	0,0	0,0	0,0	0,0
33	Variante Abete bianco	0,0	0,0	0,0	0,0	0,0	0,0	0,0	0,0	0,0	0,0	0,0	0,0	0,0	0,0



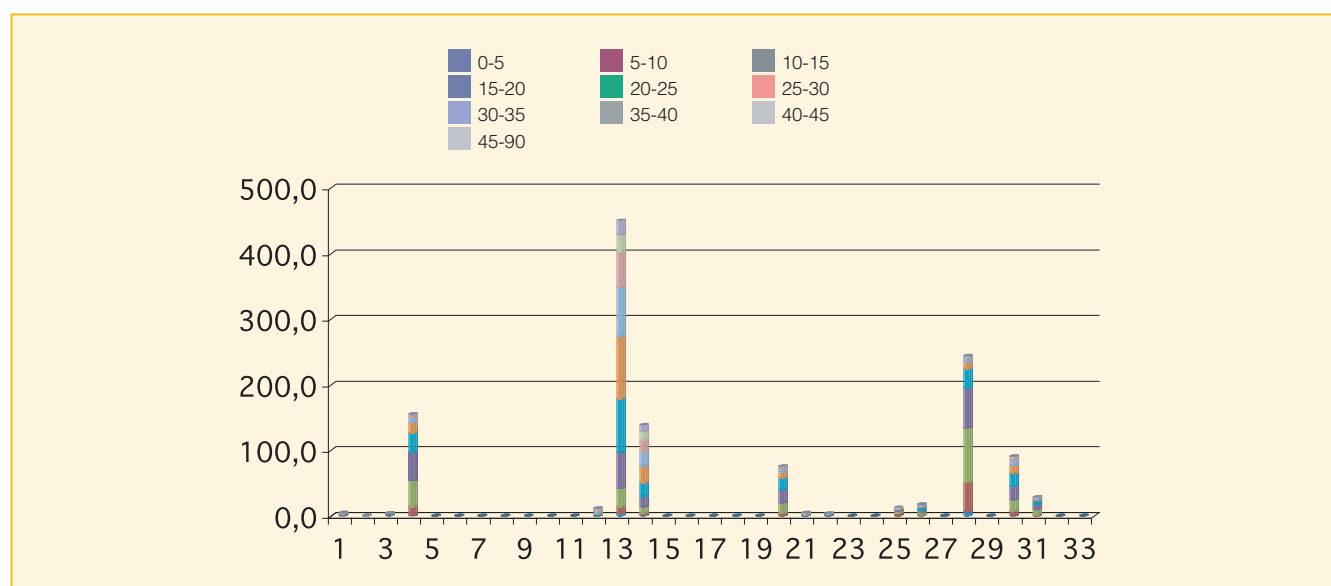


Cod.	Tipologia forestale	Superficie (Ha)
1	Arbusteto a prevalenza di ginepri mesoxerofili	5,2
2	Arbusteto a prevalenza di ginepri nella fascia montana e submontana	0,1
3	Arbusteto a prevalenza di ginestre	4,3
4	Arbusteto a prevalenza di rose, rovi e prugnolo	155,3
5	Arbusteto a prevalenza di specie della macchia	0,0
6	Boscaglia pioniera calanchiva	0,0
7	Boschi di forra	0,0
8	Castagneto (neutrofilo-acidofilo)	0,0
9	Castagneto da frutto	0,0
10	Cerreta mesofila	0,0
11	Cerreta mesoxerofila	0,0
12	Faggeta altomontana rupestre	12,3
13	Faggeta montana (eutrofica-mesoneutrofila-acidofila)	450,5
14	Faggeta termofila e basso montana	138,9
15	Latifoglie di invasione miste e varie	0,0
16	Lecceta costiera termofila	0,0
17	Lecceta mesoxerofila	0,0
18	Lecceta rupicola	0,0
19	Mugheta appenninica	0,0
20	Orno-ostrieto pioniero	76,0
21	Ostrieto mesofilo	5,4
22	Ostrieto mesoxerofilo	4,0
23	Pineta naturale di pino nero di Villetta Barrea	0,0
24	Pioppeto di pioppo tremulo	0,0
25	Pioppo-saliceto ripariale	13,4
26	Querceto a roverella pioniero	18,2
27	Querceto a roverella tipico	0,0
28	Querceto di roverella mesoxerofilo	244,3
29	Rimboschimento di conifere mediterranee	0,0
30	Rimboschimento di conifere nella fascia altocollinare e submontana	91,1
31	Rimboschimento di conifere nella fascia montana	29,0
32	Robinetto-aillanteto	0,0
33	Variante Abete bianco	0,0

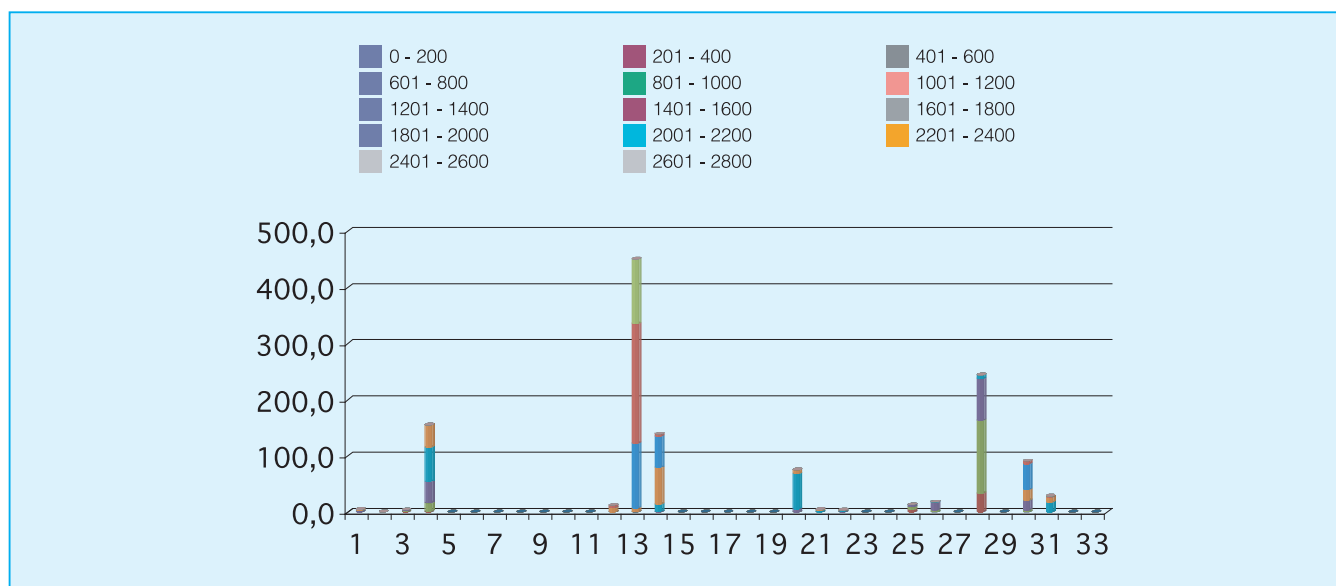
Cod.	Tipologia forestale distribuita per esposizione	NP	N	NE	E	SE	S	SO	O	NO
1	Arbusteto a prevalenza di ginepri mesoxerofili	0,0	2,4	1,8	0,0	0,0	0,0	0,0	0,2	0,8
2	Arbusteto a prevalenza di ginepri nella fascia montana e submontana	0,0	0,0	0,0	0,0	0,0	0,0	0,1	0,0	0,0
3	Arbusteto a prevalenza di ginestre	0,0	1,0	1,4	0,8	0,1	0,1	0,4	0,2	0,3
4	Arbusteto a prevalenza di rose, rovi e prugnolo	0,0	69,5	44,0	24,6	3,9	0,2	0,0	1,5	11,5
5	Arbusteto a prevalenza di specie della macchia	0,0	0,0	0,0	0,0	0,0	0,0	0,0	0,0	0,0
6	Boscaglia pioniera calanchiva	0,0	0,0	0,0	0,0	0,0	0,0	0,0	0,0	0,0
7	Boschi di forra	0,0	0,0	0,0	0,0	0,0	0,0	0,0	0,0	0,0
8	Castagneto (neutrofilo-acidofilo)	0,0	0,0	0,0	0,0	0,0	0,0	0,0	0,0	0,0
9	Castagneto da frutto	0,0	0,0	0,0	0,0	0,0	0,0	0,0	0,0	0,0
10	Cerreta mesofila	0,0	0,0	0,0	0,0	0,0	0,0	0,0	0,0	0,0
11	Cerreta mesoxerofila	0,0	0,0	0,0	0,0	0,0	0,0	0,0	0,0	0,0
12	Faggeta altomontana rupestre	0,0	4,5	4,0	1,2	0,3	0,0	0,0	0,1	2,3
13	Faggeta montana (eutrofica-mesoneutrofila-acidofila)	0,4	156,5	161,4	62,7	19,5	5,6	6,1	2,6	35,8
14	Faggeta termofila e basso montana	0,0	40,6	49,8	23,1	7,4	4,9	2,8	1,7	8,5
15	Latifoglie di invasione miste e varie	0,0	0,0	0,0	0,0	0,0	0,0	0,0	0,0	0,0
16	Lecceta costiera termofila	0,0	0,0	0,0	0,0	0,0	0,0	0,0	0,0	0,0
17	Lecceta mesoxerofila	0,0	0,0	0,0	0,0	0,0	0,0	0,0	0,0	0,0
18	Lecceta rupicola	0,0	0,0	0,0	0,0	0,0	0,0	0,0	0,0	0,0
19	Mugheta appenninica	0,0	0,0	0,0	0,0	0,0	0,0	0,0	0,0	0,0
20	Orno-ostrieto pioniero	0,0	36,1	26,6	6,7	1,9	0,2	0,0	0,0	4,5
21	Ostrieto mesofilo	0,0	1,1	3,6	0,6	0,0	0,0	0,0	0,0	0,1
22	Ostrieto mesoxerofilo	0,0	0,9	1,2	1,7	0,0	0,0	0,0	0,0	0,1
23	Pineta naturale di pino nero di Villetta Barrea	0,0	0,0	0,0	0,0	0,0	0,0	0,0	0,0	0,0
24	Pioppeto di pioppo tremulo	0,0	0,0	0,0	0,0	0,0	0,0	0,0	0,0	0,0
25	Pioppo-saliceto ripariale	0,0	4,1	4,0	2,0	1,4	0,2	0,0	0,0	1,5
26	Querceto a roverella pioniero	0,0	7,3	3,2	1,8	0,5	0,0	0,0	0,2	5,2
27	Querceto a roverella tipico	0,0	0,0	0,0	0,0	0,0	0,0	0,0	0,0	0,0
28	Querceto di roverella mesoxerofilo	0,0	66,0	77,1	53,8	12,8	2,3	1,8	4,2	26,2
29	Rimboschimento di conifere mediterranee	0,0	0,0	0,0	0,0	0,0	0,0	0,0	0,0	0,0
30	Rimboschimento di conifere nella fascia altocollinare e submontana	0,0	11,9	15,6	17,1	13,8	23,1	7,0	0,1	2,6
31	Rimboschimento di conifere nella fascia montana	0,0	16,9	7,0	0,1	0,0	0,0	0,6	1,1	3,3
32	Robinieta-aillanteto	0,0	0,0	0,0	0,0	0,0	0,0	0,0	0,0	0,0
33	Variante Abete bianco	0,0	0,0	0,0	0,0	0,0	0,0	0,0	0,0	0,0



Cod.	Tipologia forestale distribuita per pendenza (gradi)	0-5	5-10	10-15	15-20	20-25	25-30	30-35	35-40	40-45	45-90
1	Arbusteto a prevalenza di ginepri mesoxerofili	0,0	0,2	1,4	0,8	0,5	0,4	0,8	0,5	0,4	0,1
2	Arbusteto a prevalenza di ginepri nella fascia montana e submontana	0,0	0,0	0,0	0,0	0,0	0,0	0,0	0,0	0,0	0,0
3	Arbusteto a prevalenza di ginestre	0,7	1,0	1,2	0,6	0,3	0,3	0,1	0,0	0,0	0,1
4	Arbusteto a prevalenza di rose, rovi e prugnolo	0,4	13,8	39,2	44,0	28,8	15,9	8,5	3,2	1,2	0,3
5	Arbusteto a prevalenza di specie della macchia	0,0	0,0	0,0	0,0	0,0	0,0	0,0	0,0	0,0	0,0
6	Boscaglia pioniera calanchiva	0,0	0,0	0,0	0,0	0,0	0,0	0,0	0,0	0,0	0,0
7	Boschi di forra	0,0	0,0	0,0	0,0	0,0	0,0	0,0	0,0	0,0	0,0
8	Castagneto (neutrofilo-acidofilo)	0,0	0,0	0,0	0,0	0,0	0,0	0,0	0,0	0,0	0,0
9	Castagneto da frutto	0,0	0,0	0,0	0,0	0,0	0,0	0,0	0,0	0,0	0,0
10	Cerreta mesofila	0,0	0,0	0,0	0,0	0,0	0,0	0,0	0,0	0,0	0,0
11	Cerreta mesoxerofila	0,0	0,0	0,0	0,0	0,0	0,0	0,0	0,0	0,0	0,0
12	Faggeta altomontana rupestre	0,0	0,0	0,1	0,3	1,2	2,0	3,2	2,3	1,4	1,7
13	Faggeta montana (eutrofica-mesoneutrofila-acidofila)	4,4	9,7	27,5	54,9	81,8	95,3	74,9	53,0	26,8	22,2
14	Faggeta termofila e basso montana	0,8	3,6	9,5	15,7	21,0	24,5	22,2	19,3	11,9	10,3
15	Latifoglie di invasione miste e varie	0,0	0,0	0,0	0,0	0,0	0,0	0,0	0,0	0,0	0,0
16	Lecceta costiera termofila	0,0	0,0	0,0	0,0	0,0	0,0	0,0	0,0	0,0	0,0
17	Lecceta mesoxerofila	0,0	0,0	0,0	0,0	0,0	0,0	0,0	0,0	0,0	0,0
18	Lecceta rupicola	0,0	0,0	0,0	0,0	0,0	0,0	0,0	0,0	0,0	0,0
19	Mugheta appenninica	0,0	0,0	0,0	0,0	0,0	0,0	0,0	0,0	0,0	0,0
20	Orno-ostrieto pioniero	0,1	4,2	15,2	20,9	17,1	9,6	5,4	2,5	0,8	0,1
21	Ostrieto mesofilo	0,0	0,0	0,0	0,3	0,8	1,0	1,1	0,8	0,6	0,8
22	Ostrieto mesoxerofilo	0,0	0,0	0,3	1,0	0,9	0,6	0,5	0,4	0,2	0,1
23	Pineta naturale di pino nero di Villetta Barrea	0,0	0,0	0,0	0,0	0,0	0,0	0,0	0,0	0,0	0,0
24	Pioppeto di pioppo tremulo	0,0	0,0	0,0	0,0	0,0	0,0	0,0	0,0	0,0	0,0
25	Pioppo-saliceto ripariale	0,6	3,5	4,0	1,4	0,8	0,5	0,3	0,2	0,4	1,7
26	Querceto a roverella pioniero	0,1	1,3	3,3	4,0	3,8	2,5	1,5	0,8	0,5	0,3
27	Querceto a roverella tipico	0,0	0,0	0,0	0,0	0,0	0,0	0,0	0,0	0,0	0,0
28	Querceto di roverella mesoxerofilo	7,4	43,9	82,8	61,1	29,2	11,0	4,6	1,9	0,9	1,4
29	Rimboschimento di conifere mediterranee	0,0	0,0	0,0	0,0	0,0	0,0	0,0	0,0	0,0	0,0
30	Rimboschimento di conifere nella fascia altocollinare e submontana	0,1	6,7	17,3	21,0	19,4	12,9	7,9	4,5	1,1	0,2
31	Rimboschimento di conifere nella fascia montana	0,1	2,0	7,9	7,9	5,4	2,5	1,6	1,3	0,3	0,0
32	Robinieto-aillanteto	0,0	0,0	0,0	0,0	0,0	0,0	0,0	0,0	0,0	0,0
33	Variante Abete bianco	0,0	0,0	0,0	0,0	0,0	0,0	0,0	0,0	0,0	0,0

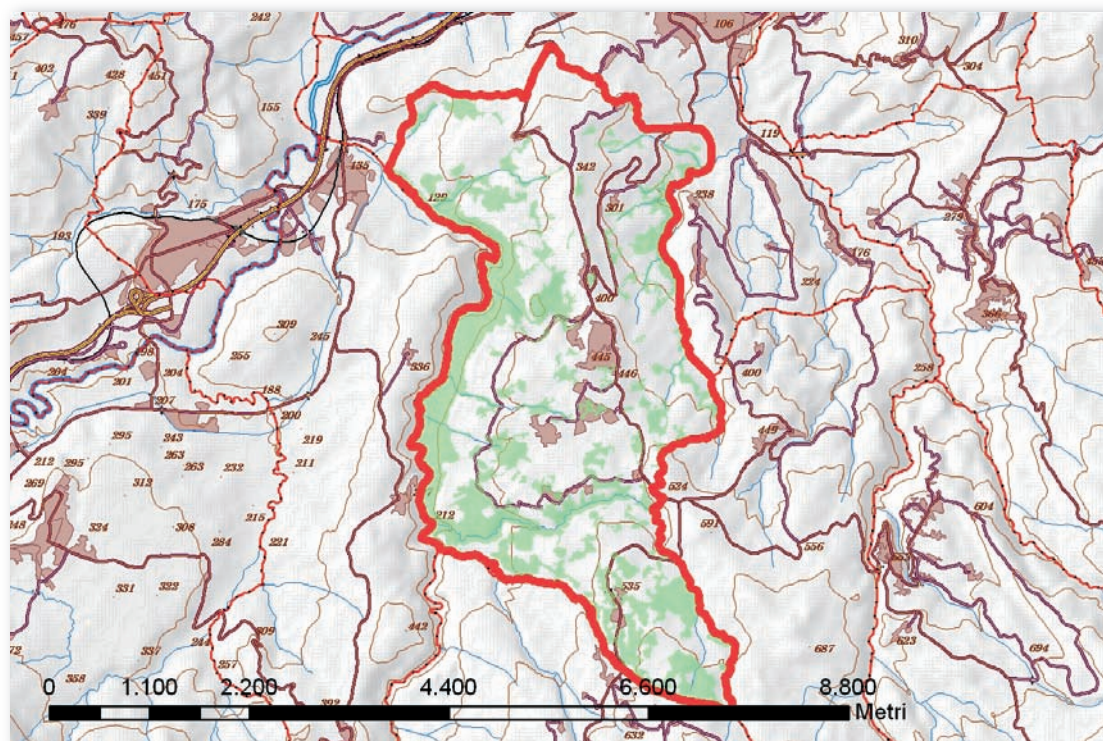


Cod.	Tipologia forestale distribuita per fasce altimetriche	0 200	201 400	401 600	601 800	801 1000	1001 1200	1201 1400	1401 1600	1601 1800	1801 2000	2001 2200	2201 2400	2401 2600	2601 2800
1	Arbusteto a prevalenza di ginepri mesoxerofili	0,0	0,0	0,0	2,3	0,7	2,2	0,0	0,0	0,0	0,0	0,0	0,0	0,0	0,0
2	Arbusteto a prevalenza di ginepri nella fascia montana e submontana	0,0	0,0	0,0	0,0	0,0	0,0	0,0	0,0	0,1	0,0	0,0	0,0	0,0	0,0
3	Arbusteto a prevalenza di ginestre	0,0	1,1	1,2	2,1	0,0	0,0	0,0	0,0	0,0	0,0	0,0	0,0	0,0	0,0
4	Arbusteto a prevalenza di rose, rovi e prugnolo	0,0	1,0	15,4	38,1	60,8	39,6	0,4	0,0	0,0	0,0	0,0	0,0	0,0	0,0
5	Arbusteto a prevalenza di specie della macchia	0,0	0,0	0,0	0,0	0,0	0,0	0,0	0,0	0,0	0,0	0,0	0,0	0,0	0,0
6	Boscaglia pioniera calanchiva	0,0	0,0	0,0	0,0	0,0	0,0	0,0	0,0	0,0	0,0	0,0	0,0	0,0	0,0
7	Boschi di forra	0,0	0,0	0,0	0,0	0,0	0,0	0,0	0,0	0,0	0,0	0,0	0,0	0,0	0,0
8	Castagneto (neutrofilo-acidofilo)	0,0	0,0	0,0	0,0	0,0	0,0	0,0	0,0	0,0	0,0	0,0	0,0	0,0	0,0
9	Castagneto da frutto	0,0	0,0	0,0	0,0	0,0	0,0	0,0	0,0	0,0	0,0	0,0	0,0	0,0	0,0
10	Cerreta mesofila	0,0	0,0	0,0	0,0	0,0	0,0	0,0	0,0	0,0	0,0	0,0	0,0	0,0	0,0
11	Cerreta mesoxerofila	0,0	0,0	0,0	0,0	0,0	0,0	0,0	0,0	0,0	0,0	0,0	0,0	0,0	0,0
12	Faggeta altomontana rupestre	0,0	0,0	0,0	0,0	0,0	7,9	0,9	3,5	0,0	0,0	0,0	0,0	0,0	0,0
13	Faggeta montana (eutrofica-mesoneutrofila-acidofila)	0,0	0,0	0,0	0,0	0,0	6,7	115,5	213,1	115,2	0,0	0,0	0,0	0,0	0,0
14	Faggeta termofila e basso montana	0,0	0,0	0,0	0,9	13,6	65,0	55,3	4,1	0,0	0,0	0,0	0,0	0,0	0,0
15	Latifoglie di invasione miste e varie	0,0	0,0	0,0	0,0	0,0	0,0	0,0	0,0	0,0	0,0	0,0	0,0	0,0	0,0
16	Lecceta costiera termofila	0,0	0,0	0,0	0,0	0,0	0,0	0,0	0,0	0,0	0,0	0,0	0,0	0,0	0,0
17	Lecceta mesoxerofila	0,0	0,0	0,0	0,0	0,0	0,0	0,0	0,0	0,0	0,0	0,0	0,0	0,0	0,0
18	Lecceta rupicola	0,0	0,0	0,0	0,0	0,0	0,0	0,0	0,0	0,0	0,0	0,0	0,0	0,0	0,0
19	Mugheta appenninica	0,0	0,0	0,0	0,0	0,0	0,0	0,0	0,0	0,0	0,0	0,0	0,0	0,0	0,0
20	Orno-ostrieto pioniero	0,0	0,0	0,1	6,0	62,5	7,3	0,0	0,0	0,0	0,0	0,0	0,0	0,0	0,0
21	Ostrieto mesofilo	0,0	0,0	0,0	0,0	2,4	2,9	0,0	0,0	0,0	0,0	0,0	0,0	0,0	0,0
22	Ostrieto mesoxerofilo	0,0	0,0	0,0	1,4	0,6	2,0	0,0	0,0	0,0	0,0	0,0	0,0	0,0	0,0
23	Pineta naturale di pino nero di Villetta Barrea	0,0	0,0	0,0	0,0	0,0	0,0	0,0	0,0	0,0	0,0	0,0	0,0	0,0	0,0
24	Pioppeto di pioppo tremulo	0,0	0,0	0,0	0,0	0,0	0,0	0,0	0,0	0,0	0,0	0,0	0,0	0,0	0,0
25	Pioppo-saliceto ripariale	0,0	5,2	4,6	3,6	0,0	0,0	0,0	0,0	0,0	0,0	0,0	0,0	0,0	0,0
26	Querceto a roverella pioniero	0,0	0,0	3,9	13,4	0,9	0,0	0,0	0,0	0,0	0,0	0,0	0,0	0,0	0,0
27	Querceto a roverella tipico	0,0	0,0	0,0	0,0	0,0	0,0	0,0	0,0	0,0	0,0	0,0	0,0	0,0	0,0
28	Querceto di roverella mesoxerofilo	0,0	33,2	129,7	74,3	7,2	0,0	0,0	0,0	0,0	0,0	0,0	0,0	0,0	0,0
29	Rimboschimento di conifere mediterranee	0,0	0,0	0,0	0,0	0,0	0,0	0,0	0,0	0,0	0,0	0,0	0,0	0,0	0,0
30	Rimboschimento di conifere nella fascia altocollinare e submontana	0,0	0,0	3,6	16,8	0,8	18,6	46,1	5,2	0,0	0,0	0,0	0,0	0,0	0,0
31	Rimboschimento di conifere nella fascia montana	0,0	0,0	0,0	0,0	17,0	9,8	0,0	0,7	1,6	0,0	0,0	0,0	0,0	0,0
32	Robinieto-aillanteto	0,0	0,0	0,0	0,0	0,0	0,0	0,0	0,0	0,0	0,0	0,0	0,0	0,0	0,0
33	Variante Abete bianco	0,0	0,0	0,0	0,0	0,0	0,0	0,0	0,0	0,0	0,0	0,0	0,0	0,0	0,0



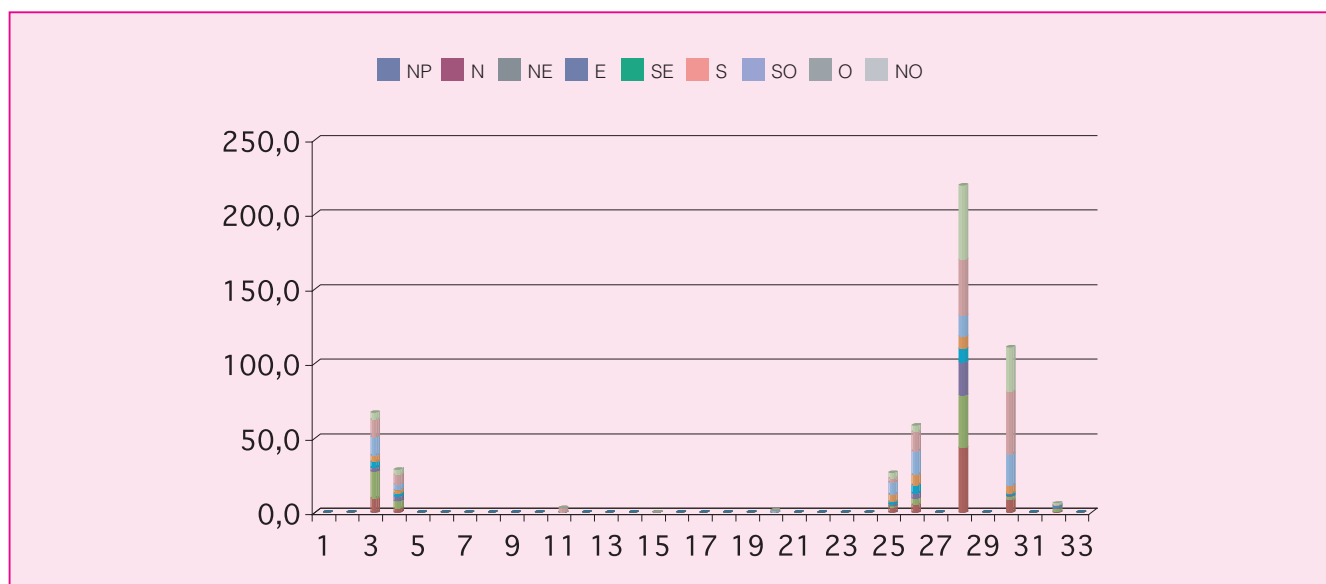


## Comune di San Valentino in Abruzzo Citeriore

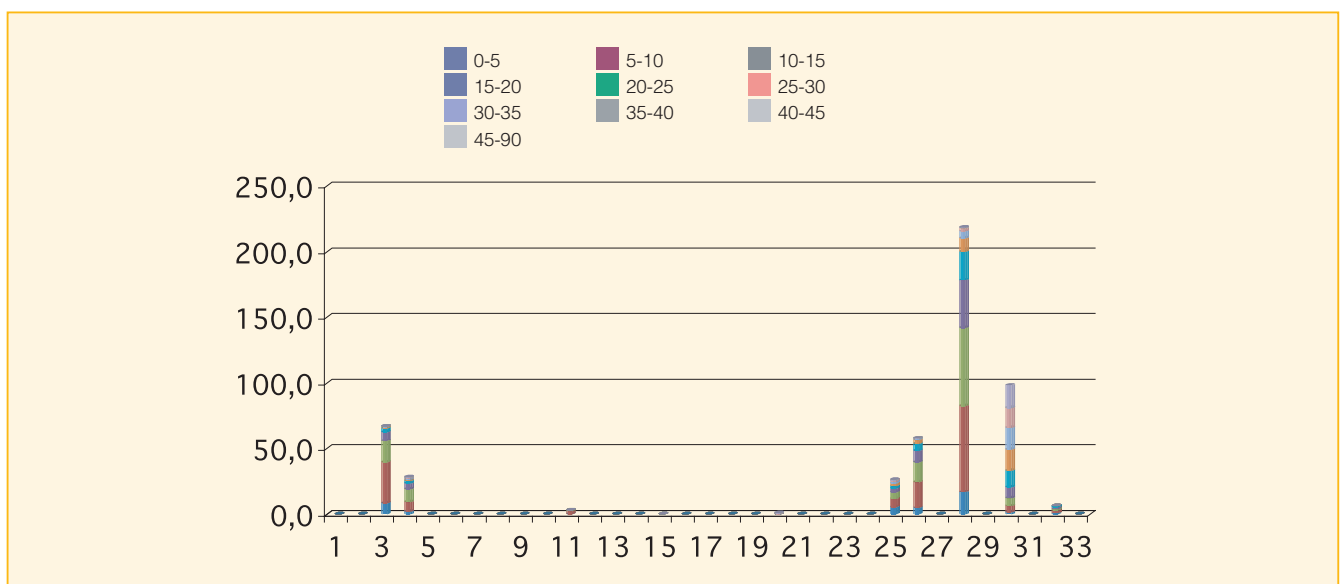


Cod.	Tipologia forestale	Superficie (Ha)
1	Arbusteto a prevalenza di ginepri mesoxerofili	0,0
2	Arbusteto a prevalenza di ginepri nella fascia montana e submontana	0,0
3	Arbusteto a prevalenza di ginestre	67,1
4	Arbusteto a prevalenza di rose, rovi e prugnolo	28,7
5	Arbusteto a prevalenza di specie della macchia	0,0
6	Boscaglia pioniera calanchiva	0,0
7	Boschi di forra	0,0
8	Castagneto (neutrofilo-acidofilo)	0,0
9	Castagneto da frutto	0,0
10	Cerreta mesofila	0,0
11	Cerreta mesoxerofila	3,2
12	Faggeta altomontana rupestre	0,0
13	Faggeta montana (eutrofica-mesoneutrofila-acidofila)	0,0
14	Faggeta termofila e basso montana	0,0
15	Latifoglie di invasione miste e varie	0,1
16	Lecceta costiera termofila	0,0
17	Lecceta mesoxerofila	0,0
18	Lecceta rupicola	0,0
19	Mugheta appenninica	0,0
20	Orno-ostrieto pioniero	1,4
21	Ostrieto mesofilo	0,0
22	Ostrieto mesoxerofilo	0,0
23	Pineta naturale di pino nero di Villetta Barrea	0,0
24	Pioppeto di pioppo tremulo	0,0
25	Pioppo-saliceto ripariale	26,9
26	Querceto a roverella pioniero	58,5
27	Querceto a roverella tipico	0,0
28	Querceto di roverella mesoxerofilo	219,4
29	Rimboscimento di conifere mediterranee	0,0
30	Rimboscimento di conifere nella fascia altocollinare e submontana	110,8
31	Rimboscimento di conifere nella fascia montana	0,0
32	Robinieta-aillanteto	6,3
33	Variante Abete bianco	0,0

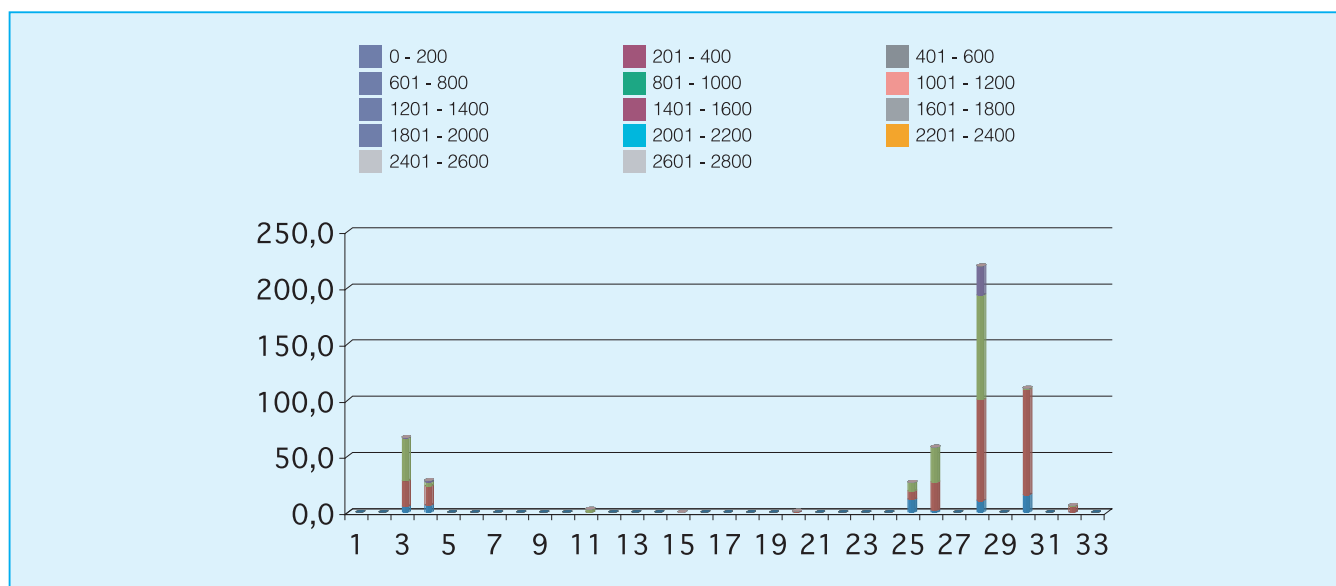
Cod.	Tipologia forestale distribuita per esposizione	NP	N	NE	E	SE	S	SO	O	NO
1	Arbusteto a prevalenza di ginepri mesoxerofili	0,0	0,0	0,0	0,0	0,0	0,0	0,0	0,0	0,0
2	Arbusteto a prevalenza di ginepri nella fascia montana e submontana	0,0	0,0	0,0	0,0	0,0	0,0	0,0	0,0	0,0
3	Arbusteto a prevalenza di ginestre	0,0	9,5	18,2	2,4	3,9	4,4	12,4	11,7	4,6
4	Arbusteto a prevalenza di rose, rovi e prugnolo	0,0	2,8	4,8	3,3	2,0	2,3	3,5	6,6	3,3
5	Arbusteto a prevalenza di specie della macchia	0,0	0,0	0,0	0,0	0,0	0,0	0,0	0,0	0,0
6	Boscaglia pioniera calanchiva	0,0	0,0	0,0	0,0	0,0	0,0	0,0	0,0	0,0
7	Boschi di forra	0,0	0,0	0,0	0,0	0,0	0,0	0,0	0,0	0,0
8	Castagneto (neutrofilo-acidofilo)	0,0	0,0	0,0	0,0	0,0	0,0	0,0	0,0	0,0
9	Castagneto da frutto	0,0	0,0	0,0	0,0	0,0	0,0	0,0	0,0	0,0
10	Cerreta mesofila	0,0	0,0	0,0	0,0	0,0	0,0	0,0	0,0	0,0
11	Cerreta mesoxerofila	0,0	0,0	0,0	0,0	0,0	0,0	0,1	3,0	0,1
12	Faggeta altomontana rupestre	0,0	0,0	0,0	0,0	0,0	0,0	0,0	0,0	0,0
13	Faggeta montana (eutrofica-mesoneutrofila-acidofila)	0,0	0,0	0,0	0,0	0,0	0,0	0,0	0,0	0,0
14	Faggeta termofila e basso montana	0,0	0,0	0,0	0,0	0,0	0,0	0,0	0,0	0,0
15	Latifoglie di invasione miste e varie	0,0	0,0	0,0	0,1	0,0	0,0	0,0	0,0	0,0
16	Lecceta costiera termofila	0,0	0,0	0,0	0,0	0,0	0,0	0,0	0,0	0,0
17	Lecceta mesoxerofila	0,0	0,0	0,0	0,0	0,0	0,0	0,0	0,0	0,0
18	Lecceta rupicola	0,0	0,0	0,0	0,0	0,0	0,0	0,0	0,0	0,0
19	Mugheta appenninica	0,0	0,0	0,0	0,0	0,0	0,0	0,0	0,0	0,0
20	Orno-ostrieto pioniero	0,0	0,0	0,0	0,0	0,0	0,2	1,2	0,0	0,0
21	Ostrieto mesofilo	0,0	0,0	0,0	0,0	0,0	0,0	0,0	0,0	0,0
22	Ostrieto mesoxerofilo	0,0	0,0	0,0	0,0	0,0	0,0	0,0	0,0	0,0
23	Pineta naturale di pino nero di Villetta Barrea	0,0	0,0	0,0	0,0	0,0	0,0	0,0	0,0	0,0
24	Pioppeto di pioppo tremulo	0,0	0,0	0,0	0,0	0,0	0,0	0,0	0,0	0,0
25	Pioppo-saliceto ripariale	0,0	3,4	0,9	1,3	1,6	4,8	8,2	2,7	3,9
26	Querceto a roverella pioniero	0,0	5,2	4,1	3,6	5,7	6,8	15,8	13,0	4,2
27	Querceto a roverella tipico	0,0	0,0	0,0	0,0	0,0	0,0	0,0	0,0	0,0
28	Querceto di roverella mesoxerofilo	0,1	43,5	35,2	22,4	8,9	8,1	14,3	37,1	49,9
29	Rimboschimento di conifere mediterranee	0,0	0,0	0,0	0,0	0,0	0,0	0,0	0,0	0,0
30	Rimboschimento di conifere nella fascia altocollinare e submontana	0,0	8,5	2,5	0,5	1,4	5,4	20,8	41,9	29,8
31	Rimboschimento di conifere nella fascia montana	0,0	0,0	0,0	0,0	0,0	0,0	0,0	0,0	0,0
32	Robinieto-aillanteto	0,0	0,4	2,3	1,5	0,7	0,0	0,0	0,4	1,1
33	Variante Abete bianco	0,0	0,0	0,0	0,0	0,0	0,0	0,0	0,0	0,0



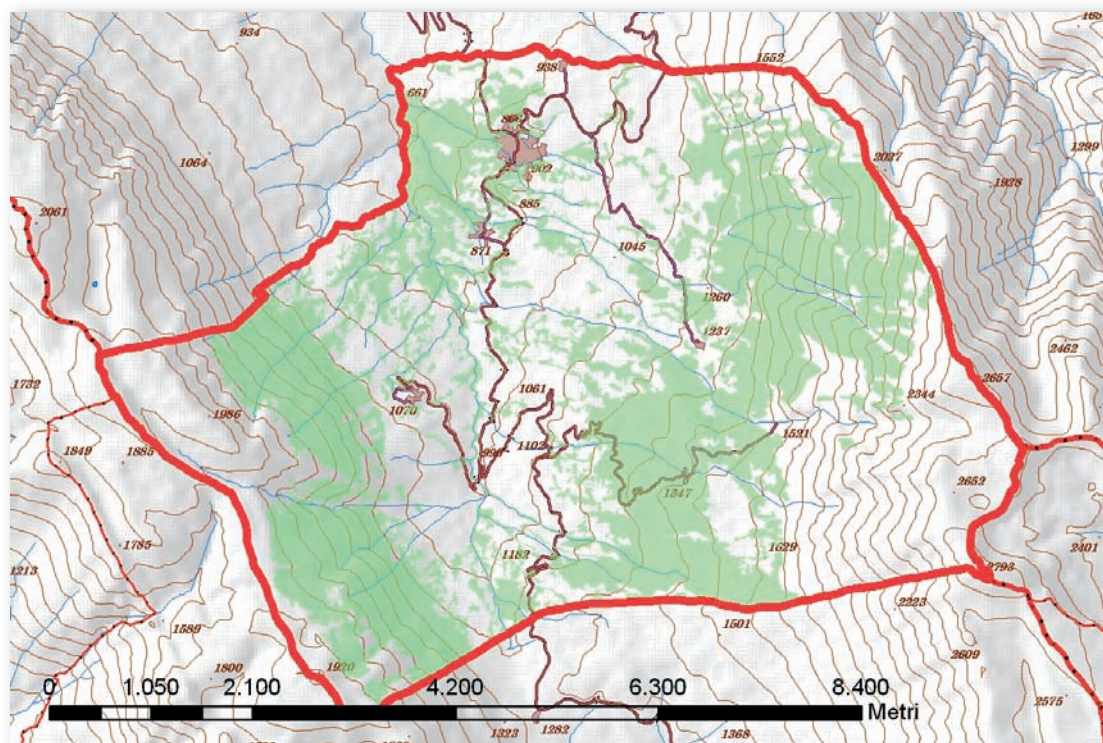
Cod.	Tipologia forestale distribuita per pendenza (gradi)	0-5	5-10	10-15	15-20	20-25	25-30	30-35	35-40	40-45	45-90
1	Arbusteto a prevalenza di ginepri mesoxerofili	0,0	0,0	0,0	0,0	0,0	0,0	0,0	0,0	0,0	0,0
2	Arbusteto a prevalenza di ginepri nella fascia montana e submontana	0,0	0,0	0,0	0,0	0,0	0,0	0,0	0,0	0,0	0,0
3	Arbusteto a prevalenza di ginestre	8,6	31,2	16,2	6,6	3,0	0,9	0,3	0,1	0,0	0,1
4	Arbusteto a prevalenza di rose, rovi e prugnolo	2,0	7,4	9,7	4,4	1,8	1,1	0,9	0,6	0,0	0,3
5	Arbusteto a prevalenza di specie della macchia	0,0	0,0	0,0	0,0	0,0	0,0	0,0	0,0	0,0	0,0
6	Boscaglia pioniera calanchiva	0,0	0,0	0,0	0,0	0,0	0,0	0,0	0,0	0,0	0,0
7	Boschi di forra	0,0	0,0	0,0	0,0	0,0	0,0	0,0	0,0	0,0	0,0
8	Castagneto (neutrofilo-acidofilo)	0,0	0,0	0,0	0,0	0,0	0,0	0,0	0,0	0,0	0,0
9	Castagneto da frutto	0,0	0,0	0,0	0,0	0,0	0,0	0,0	0,0	0,0	0,0
10	Cerreta mesofila	0,0	0,0	0,0	0,0	0,0	0,0	0,0	0,0	0,0	0,0
11	Cerreta mesoxerofila	0,1	2,2	0,9	0,0	0,0	0,0	0,0	0,0	0,0	0,0
12	Faggeta altomontana rupestre	0,0	0,0	0,0	0,0	0,0	0,0	0,0	0,0	0,0	0,0
13	Faggeta montana (eutrofica-mesoneutrofila-acidofila)	0,0	0,0	0,0	0,0	0,0	0,0	0,0	0,0	0,0	0,0
14	Faggeta termofila e basso montana	0,0	0,0	0,0	0,0	0,0	0,0	0,0	0,0	0,0	0,0
15	Latifoglie di invasione miste e varie	0,0	0,0	0,1	0,0	0,0	0,0	0,0	0,0	0,0	0,0
16	Lecceta costiera termofila	0,0	0,0	0,0	0,0	0,0	0,0	0,0	0,0	0,0	0,0
17	Lecceta mesoxerofila	0,0	0,0	0,0	0,0	0,0	0,0	0,0	0,0	0,0	0,0
18	Lecceta rupicola	0,0	0,0	0,0	0,0	0,0	0,0	0,0	0,0	0,0	0,0
19	Mugheta appenninica	0,0	0,0	0,0	0,0	0,0	0,0	0,0	0,0	0,0	0,0
20	Orno-ostrieto pioniero	0,0	0,0	0,0	0,0	0,1	0,0	0,1	0,2	0,0	0,7
21	Ostrieto mesofilo	0,0	0,0	0,0	0,0	0,0	0,0	0,0	0,0	0,0	0,0
22	Ostrieto mesoxerofilo	0,0	0,0	0,0	0,0	0,0	0,0	0,0	0,0	0,0	0,0
23	Pineta naturale di pino nero di Villetta Barrea	0,0	0,0	0,0	0,0	0,0	0,0	0,0	0,0	0,0	0,0
24	Pioppeto di pioppo tremulo	0,0	0,0	0,0	0,0	0,0	0,0	0,0	0,0	0,0	0,0
25	Pioppo-saliceto ripariale	5,6	6,4	4,9	2,7	1,9	1,9	1,6	1,0	0,0	0,4
26	Querceto a roverella pioniero	4,8	19,7	15,2	8,7	5,2	2,8	1,0	0,3	0,0	0,1
27	Querceto a roverella tipico	0,0	0,0	0,0	0,0	0,0	0,0	0,0	0,0	0,0	0,0
28	Querceto di roverella mesoxerofilo	17,0	65,5	59,7	36,2	21,6	10,5	5,0	2,7	0,0	0,5
29	Rimboschimento di conifere mediterranee	0,0	0,0	0,0	0,0	0,0	0,0	0,0	0,0	0,0	0,0
30	Rimboschimento di conifere nella fascia altocollinare e submontana	1,6	4,7	5,9	8,6	12,5	16,2	16,6	14,9	0,0	17,4
31	Rimboschimento di conifere nella fascia montana	0,0	0,0	0,0	0,0	0,0	0,0	0,0	0,0	0,0	0,0
32	Robiniето-aillanteto	0,9	2,0	1,3	1,3	0,7	0,0	0,0	0,0	0,0	0,0
33	Variante Abete bianco	0,0	0,0	0,0	0,0	0,0	0,0	0,0	0,0	0,0	0,0



Cod.	Tipologia forestale distribuita per fasce altimetriche	0 200	201 400	401 600	601 800	801 1000	1001 1200	1201 1400	1401 1600	1601 1800	1801 2000	2001 2200	2201 2400	2401 2600	2601 2800
1	Arbusteto a prevalenza di ginepri mesoxerofili	0,0	0,0	0,0	0,0	0,0	0,0	0,0	0,0	0,0	0,0	0,0	0,0	0,0	0,0
2	Arbusteto a prevalenza di ginepri nella fascia montana e submontana	0,0	0,0	0,0	0,0	0,0	0,0	0,0	0,0	0,0	0,0	0,0	0,0	0,0	0,0
3	Arbusteto a prevalenza di ginestre	5,4	22,6	38,4	0,7	0,0	0,0	0,0	0,0	0,0	0,0	0,0	0,0	0,0	0,0
4	Arbusteto a prevalenza di rose, rovi e prugnolo	6,4	17,3	3,5	1,6	0,0	0,0	0,0	0,0	0,0	0,0	0,0	0,0	0,0	0,0
5	Arbusteto a prevalenza di specie della macchia	0,0	0,0	0,0	0,0	0,0	0,0	0,0	0,0	0,0	0,0	0,0	0,0	0,0	0,0
6	Boscaglia pioniera calanchiva	0,0	0,0	0,0	0,0	0,0	0,0	0,0	0,0	0,0	0,0	0,0	0,0	0,0	0,0
7	Boschi di forra	0,0	0,0	0,0	0,0	0,0	0,0	0,0	0,0	0,0	0,0	0,0	0,0	0,0	0,0
8	Castagneto (neutrofilo-acidofilo)	0,0	0,0	0,0	0,0	0,0	0,0	0,0	0,0	0,0	0,0	0,0	0,0	0,0	0,0
9	Castagneto da frutto	0,0	0,0	0,0	0,0	0,0	0,0	0,0	0,0	0,0	0,0	0,0	0,0	0,0	0,0
10	Cerreta mesofila	0,0	0,0	0,0	0,0	0,0	0,0	0,0	0,0	0,0	0,0	0,0	0,0	0,0	0,0
11	Cerreta mesoxerofila	0,0	0,3	2,9	0,0	0,0	0,0	0,0	0,0	0,0	0,0	0,0	0,0	0,0	0,0
12	Faggeta altomontana rupestre	0,0	0,0	0,0	0,0	0,0	0,0	0,0	0,0	0,0	0,0	0,0	0,0	0,0	0,0
13	Faggeta montana (eutrofica-mesoneutrofila-acidofila)	0,0	0,0	0,0	0,0	0,0	0,0	0,0	0,0	0,0	0,0	0,0	0,0	0,0	0,0
14	Faggeta termofila e basso montana	0,0	0,0	0,0	0,0	0,0	0,0	0,0	0,0	0,0	0,0	0,0	0,0	0,0	0,0
15	Latifoglie di invasione miste e varie	0,0	0,0	0,1	0,0	0,0	0,0	0,0	0,0	0,0	0,0	0,0	0,0	0,0	0,0
16	Lecceta costiera termofila	0,0	0,0	0,0	0,0	0,0	0,0	0,0	0,0	0,0	0,0	0,0	0,0	0,0	0,0
17	Lecceta mesoxerofila	0,0	0,0	0,0	0,0	0,0	0,0	0,0	0,0	0,0	0,0	0,0	0,0	0,0	0,0
18	Lecceta rupicola	0,0	0,0	0,0	0,0	0,0	0,0	0,0	0,0	0,0	0,0	0,0	0,0	0,0	0,0
19	Mugheta appenninica	0,0	0,0	0,0	0,0	0,0	0,0	0,0	0,0	0,0	0,0	0,0	0,0	0,0	0,0
20	Orno-ostrieto pioniero	0,0	1,4	0,0	0,0	0,0	0,0	0,0	0,0	0,0	0,0	0,0	0,0	0,0	0,0
21	Ostrieto mesofilo	0,0	0,0	0,0	0,0	0,0	0,0	0,0	0,0	0,0	0,0	0,0	0,0	0,0	0,0
22	Ostrieto mesoxerofilo	0,0	0,0	0,0	0,0	0,0	0,0	0,0	0,0	0,0	0,0	0,0	0,0	0,0	0,0
23	Pineta naturale di pino nero di Villetta Barrea	0,0	0,0	0,0	0,0	0,0	0,0	0,0	0,0	0,0	0,0	0,0	0,0	0,0	0,0
24	Pioppeto di pioppo tremulo	0,0	0,0	0,0	0,0	0,0	0,0	0,0	0,0	0,0	0,0	0,0	0,0	0,0	0,0
25	Pioppo-saliceto ripariale	11,7	7,3	7,9	0,0	0,0	0,0	0,0	0,0	0,0	0,0	0,0	0,0	0,0	0,0
26	Querceto a roverella pioniero	2,1	24,9	31,5	0,0	0,0	0,0	0,0	0,0	0,0	0,0	0,0	0,0	0,0	0,0
27	Querceto a roverella tipico	0,0	0,0	0,0	0,0	0,0	0,0	0,0	0,0	0,0	0,0	0,0	0,0	0,0	0,0
28	Querceto di roverella mesoxerofilo	10,2	90,0	93,1	26,1	0,0	0,0	0,0	0,0	0,0	0,0	0,0	0,0	0,0	0,0
29	Rimboschimento di conifere mediterranee	0,0	0,0	0,0	0,0	0,0	0,0	0,0	0,0	0,0	0,0	0,0	0,0	0,0	0,0
30	Rimboschimento di conifere nella fascia altocollinare e submontana	15,8	93,8	1,3	0,0	0,0	0,0	0,0	0,0	0,0	0,0	0,0	0,0	0,0	0,0
31	Rimboschimento di conifere nella fascia montana	0,0	0,0	0,0	0,0	0,0	0,0	0,0	0,0	0,0	0,0	0,0	0,0	0,0	0,0
32	Robinieta-aillanteto	0,0	5,5	0,8	0,0	0,0	0,0	0,0	0,0	0,0	0,0	0,0	0,0	0,0	0,0
33	Variante Abete bianco	0,0	0,0	0,0	0,0	0,0	0,0	0,0	0,0	0,0	0,0	0,0	0,0	0,0	0,0

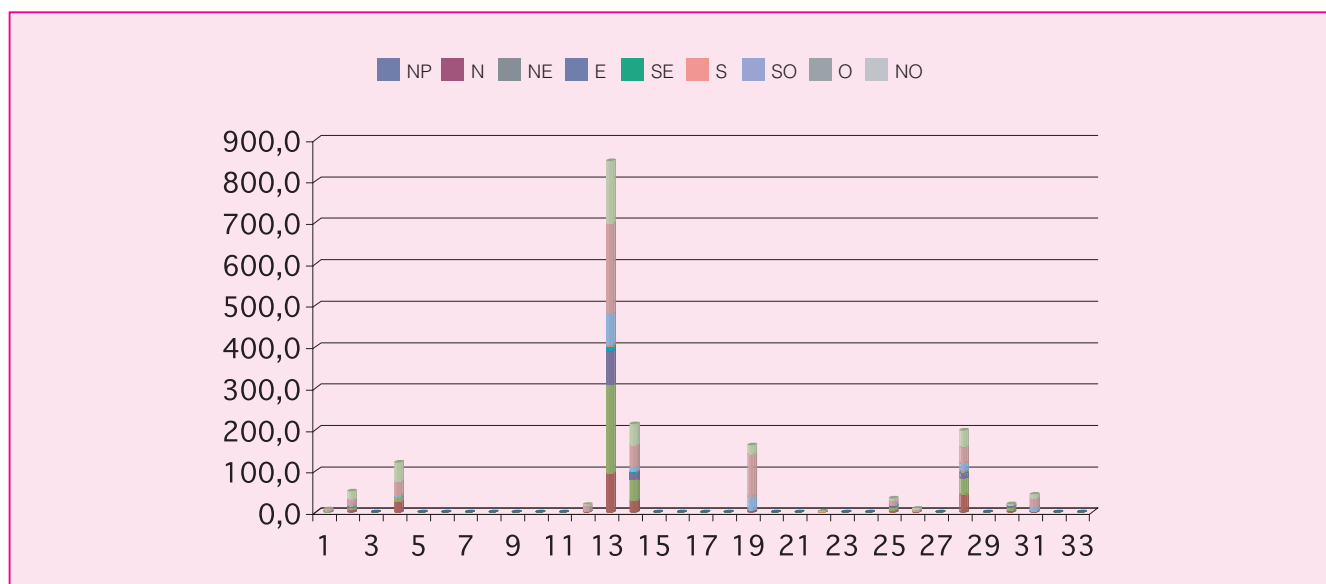


## Comune di Sant'Eufemia a Maiella

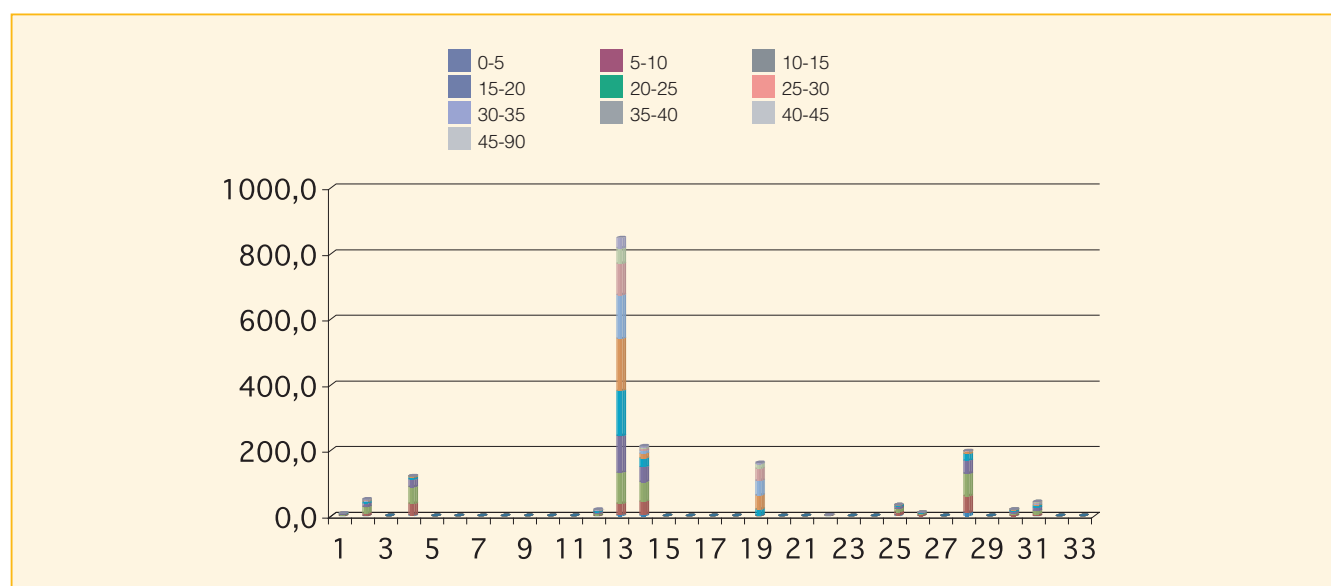


Cod.	Tipologia forestale	Superficie (Ha)
1	Arbusteto a prevalenza di ginepri mesoxerofili	8,0
2	Arbusteto a prevalenza di ginepri nella fascia montana e submontana	51,1
3	Arbusteto a prevalenza di ginestre	0,0
4	Arbusteto a prevalenza di rose, rovi e prugnolo	120,9
5	Arbusteto a prevalenza di specie della macchia	0,0
6	Boscaglia pioniera calanchiva	0,0
7	Boschi di forra	0,0
8	Castagneto (neutrofilo-acidofilo)	0,0
9	Castagneto da frutto	0,0
10	Cerreta mesofila	0,0
11	Cerreta mesoxerofila	0,0
12	Faggeta altomontana rupestre	19,6
13	Faggeta montana (eutrofica-mesoneutrofila-acidofila)	848,1
14	Faggeta termofila e basso montana	213,0
15	Latifoglie di invasione miste e varie	0,0
16	Lecceta costiera termofila	0,0
17	Lecceta mesoxerofila	0,0
18	Lecceta rupicola	0,0
19	Mugheta appenninica	162,6
20	Orno-ostrieto pioniero	0,0
21	Ostrieto mesofilo	0,0
22	Ostrieto mesoxerofilo	2,8
23	Pineta naturale di pino nero di Villetta Barrea	0,0
24	Pioppeto di pioppo tremulo	0,0
25	Pioppo-saliceto ripariale	34,3
26	Querceto a roverella pioniero	10,3
27	Querceto a roverella tipico	0,0
28	Querceto di roverella mesoxerofilo	198,6
29	Rimboscimento di conifere mediterranee	0,0
30	Rimboscimento di conifere nella fascia altocollinare e submontana	20,6
31	Rimboscimento di conifere nella fascia montana	43,5
32	Robinieta-aillanteto	0,0
33	Variante Abete bianco	0,0

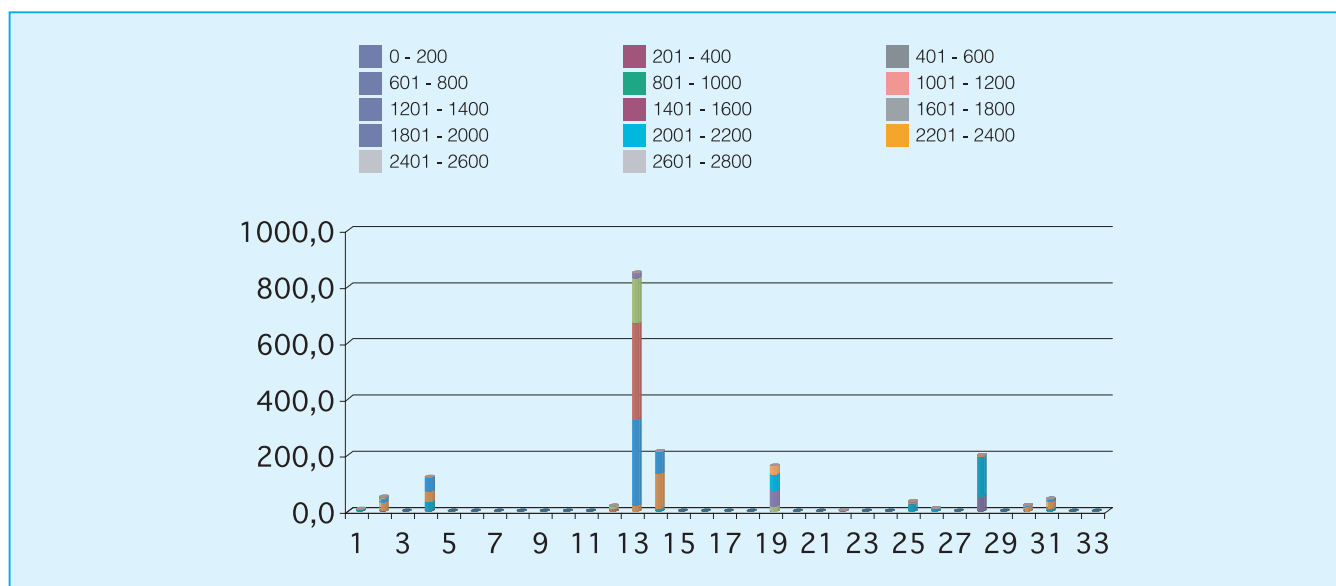
Cod.	Tipologia forestale distribuita per esposizione	NP	N	NE	E	SE	S	SO	O	NO
1	Arbusteto a prevalenza di ginepri mesoxerofili	0,0	0,8	0,9	0,5	0,1	0,0	1,3	3,0	1,3
2	Arbusteto a prevalenza di ginepri nella fascia montana e submontana	0,0	6,2	5,8	1,0	0,7	0,5	3,8	12,4	20,7
3	Arbusteto a prevalenza di ginestre	0,0	0,0	0,0	0,0	0,0	0,0	0,0	0,0	0,0
4	Arbusteto a prevalenza di rose, rovi e prugnolo	0,1	27,1	8,1	0,9	0,1	0,3	4,1	33,8	46,4
5	Arbusteto a prevalenza di specie della macchia	0,0	0,0	0,0	0,0	0,0	0,0	0,0	0,0	0,0
6	Boscaglia pioniera calanchiva	0,0	0,0	0,0	0,0	0,0	0,0	0,0	0,0	0,0
7	Boschi di forra	0,0	0,0	0,0	0,0	0,0	0,0	0,0	0,0	0,0
8	Castagneto (neutrofilo-acidofilo)	0,0	0,0	0,0	0,0	0,0	0,0	0,0	0,0	0,0
9	Castagneto da frutto	0,0	0,0	0,0	0,0	0,0	0,0	0,0	0,0	0,0
10	Cerreta mesofila	0,0	0,0	0,0	0,0	0,0	0,0	0,0	0,0	0,0
11	Cerreta mesoxerofila	0,0	0,0	0,0	0,0	0,0	0,0	0,0	0,0	0,0
12	Faggeta altomontana rupestre	0,0	1,8	0,2	0,0	0,0	0,1	2,3	11,0	4,2
13	Faggeta montana (eutrofica-mesoneutrofila-acidofila)	0,0	94,9	212,2	82,2	11,7	4,4	74,3	217,3	150,9
14	Faggeta termofila e basso montana	0,0	28,8	49,6	16,9	2,8	1,4	10,8	52,4	50,3
15	Latifoglie di invasione miste e varie	0,0	0,0	0,0	0,0	0,0	0,0	0,0	0,0	0,0
16	Lecceta costiera termofila	0,0	0,0	0,0	0,0	0,0	0,0	0,0	0,0	0,0
17	Lecceta mesoxerofila	0,0	0,0	0,0	0,0	0,0	0,0	0,0	0,0	0,0
18	Lecceta rupicola	0,0	0,0	0,0	0,0	0,0	0,0	0,0	0,0	0,0
19	Mugheta appenninica	0,0	4,3	0,0	0,0	0,0	0,2	33,0	102,1	23,0
20	Orno-ostrieto pioniero	0,0	0,0	0,0	0,0	0,0	0,0	0,0	0,0	0,0
21	Ostrieto mesofilo	0,0	0,0	0,0	0,0	0,0	0,0	0,0	0,0	0,0
22	Ostrieto mesoxerofilo	0,0	0,6	0,2	0,1	0,1	0,2	1,0	0,3	0,3
23	Pineta naturale di pino nero di Villetta Barrea	0,0	0,0	0,0	0,0	0,0	0,0	0,0	0,0	0,0
24	Pioppeto di pioppo tremulo	0,0	0,0	0,0	0,0	0,0	0,0	0,0	0,0	0,0
25	Pioppo-saliceto ripariale	0,0	5,2	7,1	3,4	0,5	0,2	3,5	7,7	6,6
26	Querceto a roverella pioniero	0,0	1,3	0,6	0,4	0,0	0,0	0,7	3,8	3,4
27	Querceto a roverella tipico	0,0	0,0	0,0	0,0	0,0	0,0	0,0	0,0	0,0
28	Querceto di roverella mesoxerofilo	0,1	42,2	39,5	13,3	1,9	3,3	17,7	39,5	41,2
29	Rimboscimento di conifere mediterranee	0,0	0,0	0,0	0,0	0,0	0,0	0,0	0,0	0,0
30	Rimboscimento di conifere nella fascia altocollinare e submontana	0,0	3,2	8,7	3,9	0,0	0,0	0,0	1,8	2,9
31	Rimboscimento di conifere nella fascia montana	0,0	2,0	0,1	0,2	0,7	0,7	11,0	19,0	9,9
32	Robiniето-aillanteto	0,0	0,0	0,0	0,0	0,0	0,0	0,0	0,0	0,0
33	Variante Abete bianco	0,0	0,0	0,0	0,0	0,0	0,0	0,0	0,0	0,0



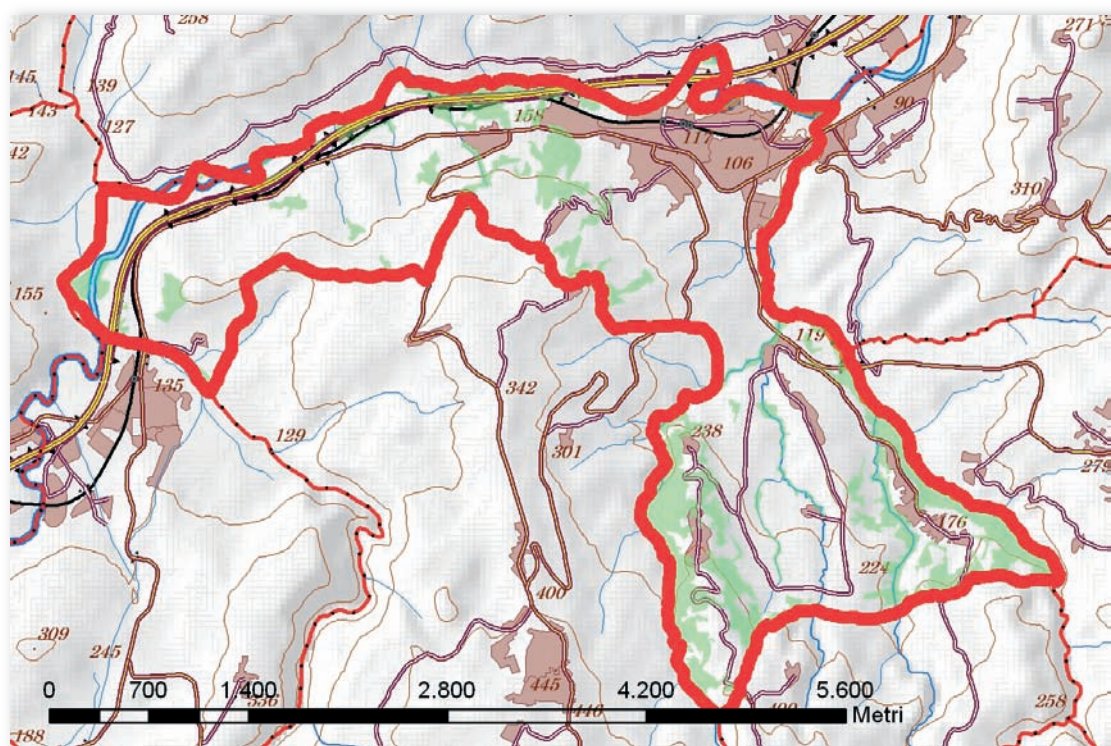
Cod.	Tipologia forestale distribuita per pendenza (gradi)	0-5	5-10	10-15	15-20	20-25	25-30	30-35	35-40	40-45	45-90
1	Arbusteto a prevalenza di ginepri mesoxerofili	0,2	1,7	3,2	1,9	0,7	0,2	0,1	0,0	0,0	0,0
2	Arbusteto a prevalenza di ginepri nella fascia montana e submontana	0,2	7,3	20,0	11,2	4,3	2,4	1,6	2,0	0,8	1,4
3	Arbusteto a prevalenza di ginestre	0,0	0,0	0,0	0,0	0,0	0,0	0,0	0,0	0,0	0,0
4	Arbusteto a prevalenza di rose, rovi e prugnolo	3,2	33,8	51,2	23,0	7,2	2,2	0,5	0,0	0,0	0,0
5	Arbusteto a prevalenza di specie della macchia	0,0	0,0	0,0	0,0	0,0	0,0	0,0	0,0	0,0	0,0
6	Boscaglia pioniera calanchiva	0,0	0,0	0,0	0,0	0,0	0,0	0,0	0,0	0,0	0,0
7	Boschi di forra	0,0	0,0	0,0	0,0	0,0	0,0	0,0	0,0	0,0	0,0
8	Castagneto (neutrofilo-acidofilo)	0,0	0,0	0,0	0,0	0,0	0,0	0,0	0,0	0,0	0,0
9	Castagneto da frutto	0,0	0,0	0,0	0,0	0,0	0,0	0,0	0,0	0,0	0,0
10	Cerreta mesofila	0,0	0,0	0,0	0,0	0,0	0,0	0,0	0,0	0,0	0,0
11	Cerreta mesoxerofila	0,0	0,0	0,0	0,0	0,0	0,0	0,0	0,0	0,0	0,0
12	Faggeta altomontana rupestre	0,5	1,4	4,7	5,8	3,0	1,1	0,5	0,3	0,3	2,2
13	Faggeta montana (eutrofica-mesoneutrofila-acidofila)	3,4	33,9	95,0	111,7	137,9	158,1	133,9	95,0	47,8	31,4
14	Faggeta termofila e basso montana	4,9	39,5	59,1	46,2	27,0	14,2	8,2	6,3	4,4	3,2
15	Latifoglie di invasione miste e varie	0,0	0,0	0,0	0,0	0,0	0,0	0,0	0,0	0,0	0,0
16	Lecceta costiera termofila	0,0	0,0	0,0	0,0	0,0	0,0	0,0	0,0	0,0	0,0
17	Lecceta mesoxerofila	0,0	0,0	0,0	0,0	0,0	0,0	0,0	0,0	0,0	0,0
18	Lecceta rupicola	0,0	0,0	0,0	0,0	0,0	0,0	0,0	0,0	0,0	0,0
19	Mugheta appenninica	0,0	0,0	0,3	1,3	19,0	42,7	44,8	36,0	14,3	4,2
20	Orno-ostrieto pioniero	0,0	0,0	0,0	0,0	0,0	0,0	0,0	0,0	0,0	0,0
21	Ostrieto mesofilo	0,0	0,0	0,0	0,0	0,0	0,0	0,0	0,0	0,0	0,0
22	Ostrieto mesoxerofilo	0,7	0,6	0,5	0,3	0,2	0,3	0,2	0,0	0,0	0,0
23	Pineta naturale di pino nero di Villetta Barrea	0,0	0,0	0,0	0,0	0,0	0,0	0,0	0,0	0,0	0,0
24	Pioppeto di pioppo tremulo	0,0	0,0	0,0	0,0	0,0	0,0	0,0	0,0	0,0	0,0
25	Pioppo-saliceto ripariale	1,9	10,3	10,5	6,1	2,5	1,7	0,9	0,3	0,1	0,0
26	Querceto a roverella pioniero	1,0	3,6	2,9	1,7	0,6	0,3	0,2	0,0	0,0	0,0
27	Querceto a roverella tipico	0,0	0,0	0,0	0,0	0,0	0,0	0,0	0,0	0,0	0,0
28	Querceto di roverella mesoxerofilo	10,6	50,0	69,3	39,4	19,5	6,7	2,3	0,5	0,1	0,0
29	Rimboschimento di conifere mediterranee	0,0	0,0	0,0	0,0	0,0	0,0	0,0	0,0	0,0	0,0
30	Rimboschimento di conifere nella fascia altocollinare e submontana	0,2	3,3	5,1	5,5	3,8	1,4	0,6	0,5	0,1	0,0
31	Rimboschimento di conifere nella fascia montana	0,8	4,9	11,3	9,7	6,1	3,3	3,4	1,8	1,6	0,6
32	Robinieto-aillanteto	0,0	0,0	0,0	0,0	0,0	0,0	0,0	0,0	0,0	0,0
33	Variante Abete bianco	0,0	0,0	0,0	0,0	0,0	0,0	0,0	0,0	0,0	0,0



Cod.	Tipologia forestale distribuita per fasce altimetriche	0 200	201 400	401 600	601 800	801 1000	1001 1200	1201 1400	1401 1600	1601 1800	1801 2000	2001 2200	2201 2400	2401 2600	2601 2800
1	Arbusteto a prevalenza di ginepri mesoxerofili	0,0	0,0	0,0	3,7	1,2	3,2	0,0	0,0	0,0	0,0	0,0	0,0	0,0	0,0
2	Arbusteto a prevalenza di ginepri nella fascia montana e submontana	0,0	0,0	0,0	0,0	0,0	31,8	15,0	0,4	0,3	3,5	0,2	0,0	0,0	0,0
3	Arbusteto a prevalenza di ginestre	0,0	0,0	0,0	0,0	0,0	0,0	0,0	0,0	0,0	0,0	0,0	0,0	0,0	0,0
4	Arbusteto a prevalenza di rose, rovi e prugnolo	0,0	0,0	0,0	5,7	29,7	36,5	48,3	0,8	0,0	0,0	0,0	0,0	0,0	0,0
5	Arbusteto a prevalenza di specie della macchia	0,0	0,0	0,0	0,0	0,0	0,0	0,0	0,0	0,0	0,0	0,0	0,0	0,0	0,0
6	Boscaglia pioniera calanchiva	0,0	0,0	0,0	0,0	0,0	0,0	0,0	0,0	0,0	0,0	0,0	0,0	0,0	0,0
7	Boschi di forra	0,0	0,0	0,0	0,0	0,0	0,0	0,0	0,0	0,0	0,0	0,0	0,0	0,0	0,0
8	Castagneto (neutrofilo-acidofilo)	0,0	0,0	0,0	0,0	0,0	0,0	0,0	0,0	0,0	0,0	0,0	0,0	0,0	0,0
9	Castagneto da frutto	0,0	0,0	0,0	0,0	0,0	0,0	0,0	0,0	0,0	0,0	0,0	0,0	0,0	0,0
10	Cerreta mesofila	0,0	0,0	0,0	0,0	0,0	0,0	0,0	0,0	0,0	0,0	0,0	0,0	0,0	0,0
11	Cerreta mesoxerofila	0,0	0,0	0,0	0,0	0,0	0,0	0,0	0,0	0,0	0,0	0,0	0,0	0,0	0,0
12	Faggeta altomontana rupestre	0,0	0,0	0,0	0,0	0,0	0,0	1,1	8,4	10,2	0,0	0,0	0,0	0,0	0,0
13	Faggeta montana (eutrofica-mesoneutrofila-acidofila)	0,0	0,0	0,0	0,0	0,0	20,6	306,8	342,6	160,4	17,6	0,0	0,0	0,0	0,0
14	Faggeta termofila e basso montana	0,0	0,0	0,0	0,0	9,8	124,5	78,0	0,4	0,3	0,0	0,0	0,0	0,0	0,0
15	Latifoglie di invasione miste e varie	0,0	0,0	0,0	0,0	0,0	0,0	0,0	0,0	0,0	0,0	0,0	0,0	0,0	0,0
16	Lecceta costiera termofila	0,0	0,0	0,0	0,0	0,0	0,0	0,0	0,0	0,0	0,0	0,0	0,0	0,0	0,0
17	Lecceta mesoxerofila	0,0	0,0	0,0	0,0	0,0	0,0	0,0	0,0	0,0	0,0	0,0	0,0	0,0	0,0
18	Lecceta rupicola	0,0	0,0	0,0	0,0	0,0	0,0	0,0	0,0	0,0	0,0	0,0	0,0	0,0	0,0
19	Mugheta appenninica	0,0	0,0	0,0	0,0	0,0	0,0	0,0	0,0	17,7	58,6	56,8	28,7	0,8	0,0
20	Orno-ostrieto pioniero	0,0	0,0	0,0	0,0	0,0	0,0	0,0	0,0	0,0	0,0	0,0	0,0	0,0	0,0
21	Ostrieto mesofilo	0,0	0,0	0,0	0,0	0,0	0,0	0,0	0,0	0,0	0,0	0,0	0,0	0,0	0,0
22	Ostrieto mesoxerofilo	0,0	0,0	0,0	0,0	2,8	0,0	0,0	0,0	0,0	0,0	0,0	0,0	0,0	0,0
23	Pineta naturale di pino nero di Villetta Barrea	0,0	0,0	0,0	0,0	0,0	0,0	0,0	0,0	0,0	0,0	0,0	0,0	0,0	0,0
24	Pioppeto di pioppo tremulo	0,0	0,0	0,0	0,0	0,0	0,0	0,0	0,0	0,0	0,0	0,0	0,0	0,0	0,0
25	Pioppo-saliceto ripariale	0,0	0,0	0,0	1,5	23,2	8,4	0,5	0,8	0,0	0,0	0,0	0,0	0,0	0,0
26	Querceto a roverella pioniero	0,0	0,0	0,0	1,5	8,1	0,6	0,0	0,0	0,0	0,0	0,0	0,0	0,0	0,0
27	Querceto a roverella tipico	0,0	0,0	0,0	0,0	0,0	0,0	0,0	0,0	0,0	0,0	0,0	0,0	0,0	0,0
28	Querceto di roverella mesoxerofilo	0,0	0,0	0,0	53,1	141,9	3,7	0,0	0,0	0,0	0,0	0,0	0,0	0,0	0,0
29	Rimboschimento di conifere mediterranee	0,0	0,0	0,0	0,0	0,0	0,0	0,0	0,0	0,0	0,0	0,0	0,0	0,0	0,0
30	Rimboschimento di conifere nella fascia altocollinare e submontana	0,0	0,0	0,0	0,0	0,0	18,7	1,8	0,1	0,0	0,0	0,0	0,0	0,0	0,0
31	Rimboschimento di conifere nella fascia montana	0,0	0,0	0,0	0,0	8,9	25,0	8,9	0,7	0,0	0,0	0,0	0,0	0,0	0,0
32	Robinieto-aillanteto	0,0	0,0	0,0	0,0	0,0	0,0	0,0	0,0	0,0	0,0	0,0	0,0	0,0	0,0
33	Variante Abete bianco	0,0	0,0	0,0	0,0	0,0	0,0	0,0	0,0	0,0	0,0	0,0	0,0	0,0	0,0

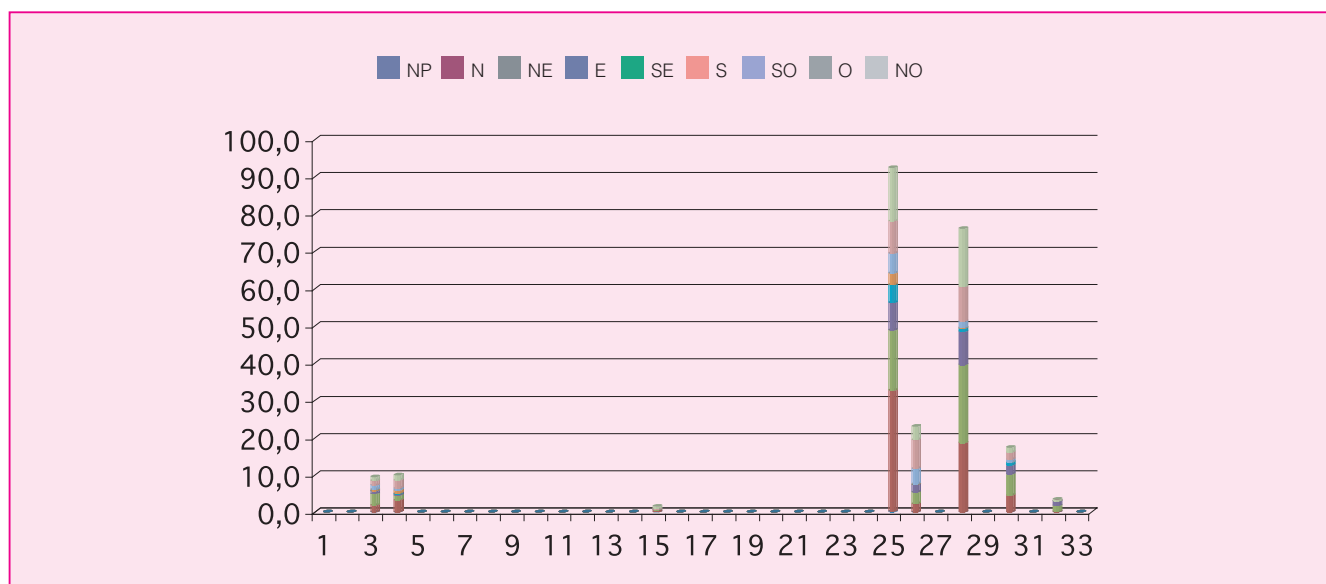




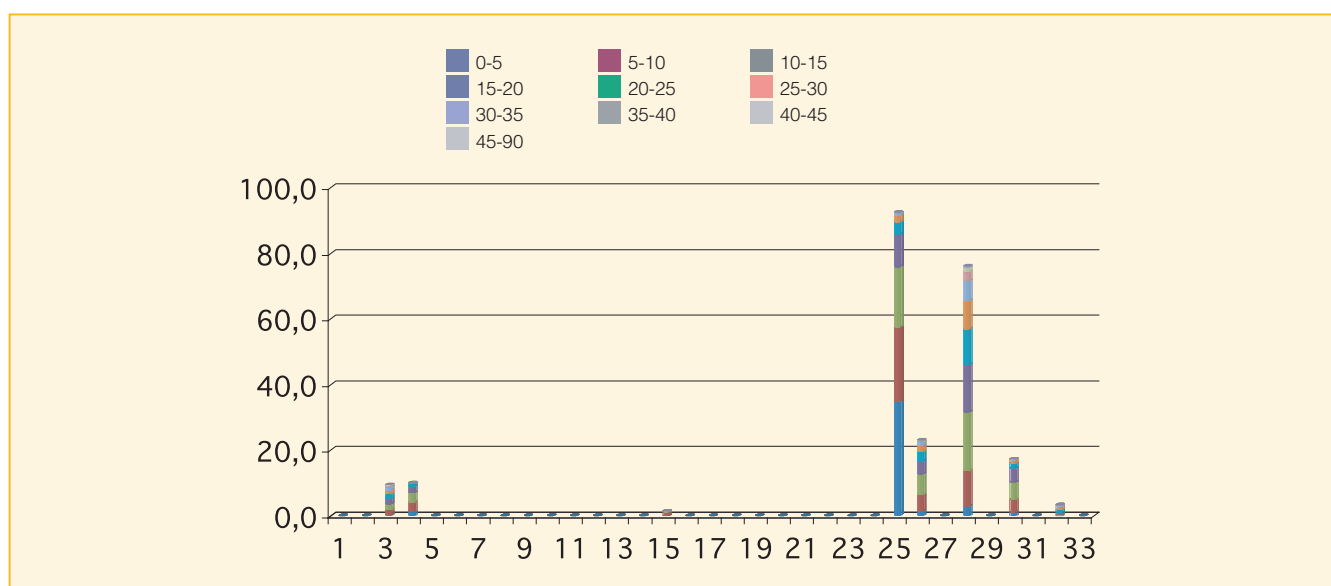


Cod.	Tipologia forestale	Superficie (Ha)
1	Arbusteto a prevalenza di ginepri mesoxerofili	0,0
2	Arbusteto a prevalenza di ginepri nella fascia montana e submontana	0,0
3	Arbusteto a prevalenza di ginestre	9,5
4	Arbusteto a prevalenza di rose, rovi e prugnolo	10,0
5	Arbusteto a prevalenza di specie della macchia	0,0
6	Boscaglia pioniera calanchiva	0,0
7	Boschi di forra	0,0
8	Castagneto (neutrofilo-acidofilo)	0,0
9	Castagneto da frutto	0,0
10	Cerreta mesofila	0,0
11	Cerreta mesoxerofila	0,0
12	Faggeta altomontana rupestre	0,0
13	Faggeta montana (eutrofica-mesoneutrofila-acidofila)	0,0
14	Faggeta termofila e basso montana	0,0
15	Latifoglie di invasione miste e varie	1,5
16	Lecceta costiera termofila	0,0
17	Lecceta mesoxerofila	0,0
18	Lecceta rupicola	0,0
19	Mugheta appenninica	0,0
20	Orno-ostrieto pioniero	0,0
21	Ostrieto mesofilo	0,0
22	Ostrieto mesoxerofilo	0,0
23	Pineta naturale di pino nero di Villetta Barrea	0,0
24	Pioppeto di pioppo tremulo	0,0
25	Pioppo-saliceto ripariale	92,5
26	Querceto a roverella pioniero	23,1
27	Querceto a roverella tipico	0,0
28	Querceto di roverella mesoxerofilo	76,1
29	Rimboscimento di conifere mediterranee	0,0
30	Rimboscimento di conifere nella fascia altocollinare e submontana	17,3
31	Rimboscimento di conifere nella fascia montana	0,0
32	Robinieta-aillanteto	3,4
33	Variante Abete bianco	0,0

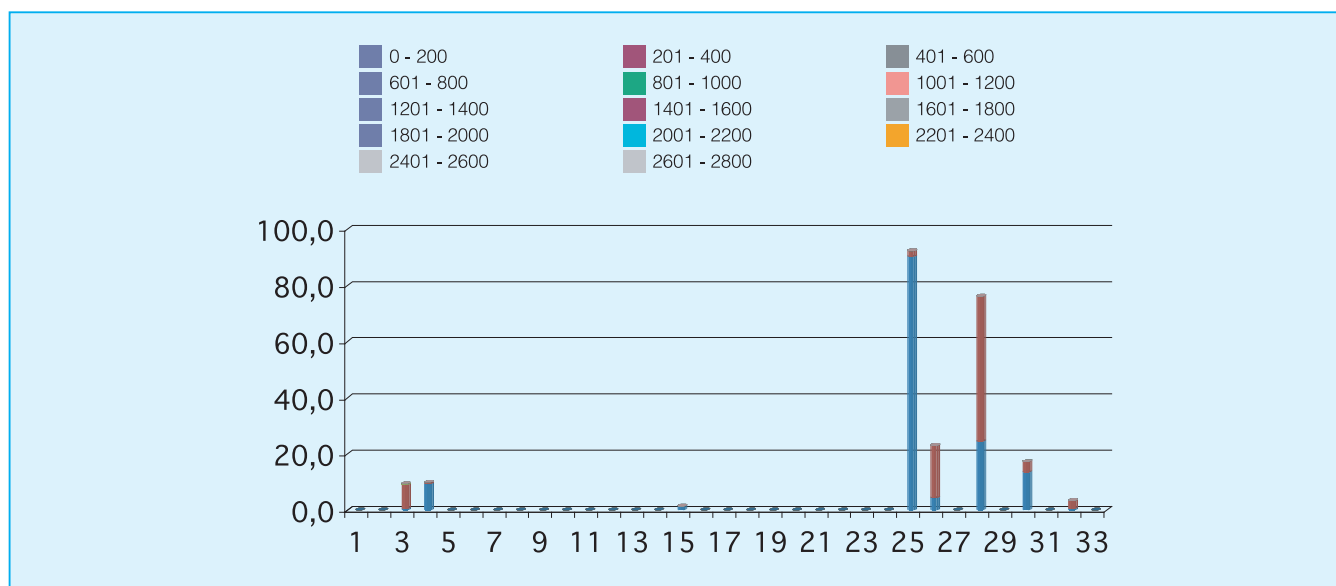
Cod.	Tipologia forestale distribuita per esposizione	NP	N	NE	E	SE	S	SO	O	NO
1	Arbusteto a prevalenza di ginepri mesoxerofili	0,0	0,0	0,0	0,0	0,0	0,0	0,0	0,0	0,0
2	Arbusteto a prevalenza di ginepri nella fascia montana e submontana	0,0	0,0	0,0	0,0	0,0	0,0	0,0	0,0	0,0
3	Arbusteto a prevalenza di ginestre	0,0	1,8	3,1	0,8	0,0	0,3	1,2	1,2	1,1
4	Arbusteto a prevalenza di rose, rovi e prugnolo	0,0	3,2	1,3	0,3	0,2	0,9	0,5	2,2	1,4
5	Arbusteto a prevalenza di specie della macchia	0,0	0,0	0,0	0,0	0,0	0,0	0,0	0,0	0,0
6	Boscaglia pioniera calanchiva	0,0	0,0	0,0	0,0	0,0	0,0	0,0	0,0	0,0
7	Boschi di forra	0,0	0,0	0,0	0,0	0,0	0,0	0,0	0,0	0,0
8	Castagneto (neutrofilo-acidofilo)	0,0	0,0	0,0	0,0	0,0	0,0	0,0	0,0	0,0
9	Castagneto da frutto	0,0	0,0	0,0	0,0	0,0	0,0	0,0	0,0	0,0
10	Cerreta mesofila	0,0	0,0	0,0	0,0	0,0	0,0	0,0	0,0	0,0
11	Cerreta mesoxerofila	0,0	0,0	0,0	0,0	0,0	0,0	0,0	0,0	0,0
12	Faggeta altomontana rupestre	0,0	0,0	0,0	0,0	0,0	0,0	0,0	0,0	0,0
13	Faggeta montana (eutrofica-mesoneutrofila-acidofila)	0,0	0,0	0,0	0,0	0,0	0,0	0,0	0,0	0,0
14	Faggeta termofila e basso montana	0,0	0,0	0,0	0,0	0,0	0,0	0,0	0,0	0,0
15	Latifoglie di invasione miste e varie	0,0	0,6	0,1	0,0	0,0	0,0	0,0	0,2	0,6
16	Lecceta costiera termofila	0,0	0,0	0,0	0,0	0,0	0,0	0,0	0,0	0,0
17	Lecceta mesoxerofila	0,0	0,0	0,0	0,0	0,0	0,0	0,0	0,0	0,0
18	Lecceta rupicola	0,0	0,0	0,0	0,0	0,0	0,0	0,0	0,0	0,0
19	Mugheta appenninica	0,0	0,0	0,0	0,0	0,0	0,0	0,0	0,0	0,0
20	Orno-ostrieto pioniero	0,0	0,0	0,0	0,0	0,0	0,0	0,0	0,0	0,0
21	Ostrieto mesofilo	0,0	0,0	0,0	0,0	0,0	0,0	0,0	0,0	0,0
22	Ostrieto mesoxerofilo	0,0	0,0	0,0	0,0	0,0	0,0	0,0	0,0	0,0
23	Pineta naturale di pino nero di Villetta Barrea	0,0	0,0	0,0	0,0	0,0	0,0	0,0	0,0	0,0
24	Pioppeto di pioppo tremulo	0,0	0,0	0,0	0,0	0,0	0,0	0,0	0,0	0,0
25	Pioppo-saliceto ripariale	0,3	32,4	16,2	7,3	4,8	3,2	5,3	8,7	14,4
26	Querceto a roverella pioniero	0,0	2,3	3,0	2,1	0,1	0,1	4,1	7,7	3,7
27	Querceto a roverella tipico	0,0	0,0	0,0	0,0	0,0	0,0	0,0	0,0	0,0
28	Querceto di roverella mesoxerofilo	0,0	18,6	20,8	8,9	0,9	0,2	1,6	9,3	15,7
29	Rimboschimento di conifere mediterranee	0,0	0,0	0,0	0,0	0,0	0,0	0,0	0,0	0,0
30	Rimboschimento di conifere nella fascia altocollinare e submontana	0,0	4,5	5,6	2,4	0,8	0,1	0,7	1,9	1,2
31	Rimboschimento di conifere nella fascia montana	0,0	0,0	0,0	0,0	0,0	0,0	0,0	0,0	0,0
32	Robinieto-aillanteto	0,0	0,2	1,5	1,2	0,0	0,0	0,0	0,0	0,6
33	Variante Abete bianco	0,0	0,0	0,0	0,0	0,0	0,0	0,0	0,0	0,0

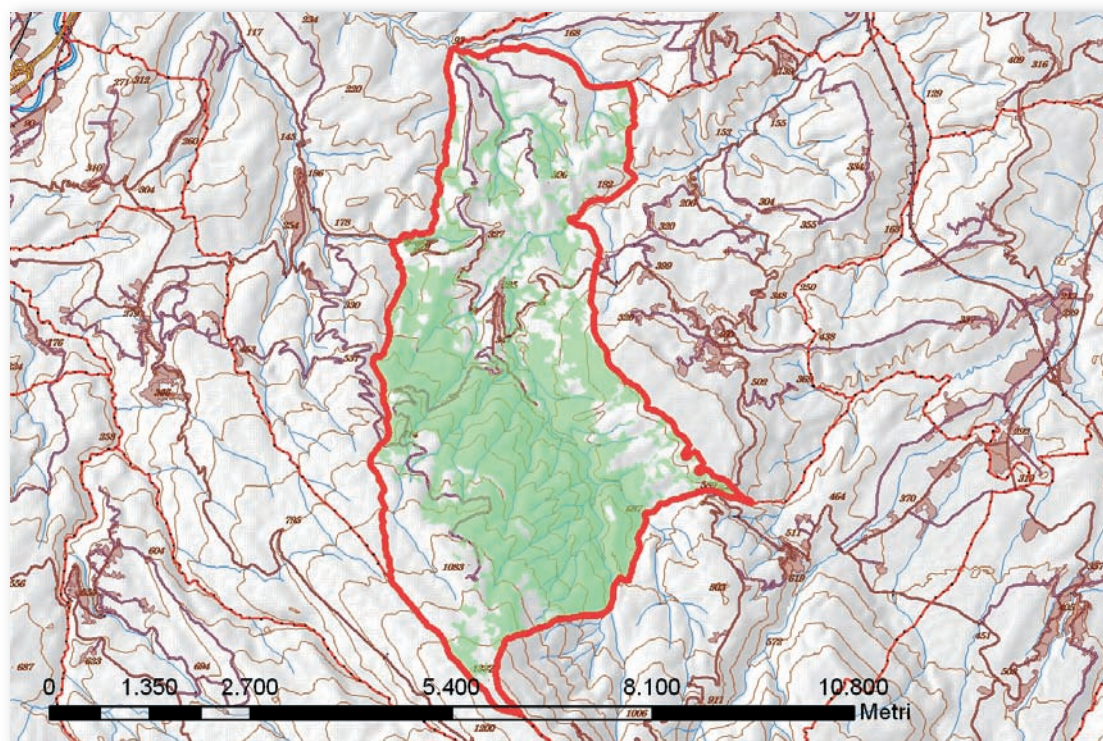


Cod.	Tipologia forestale distribuita per pendenza (gradi)	0-5	5-10	10-15	15-20	20-25	25-30	30-35	35-40	40-45	45-90
1	Arbusteto a prevalenza di ginepri mesoxerofili	0,0	0,0	0,0	0,0	0,0	0,0	0,0	0,0	0,0	0,0
2	Arbusteto a prevalenza di ginepri nella fascia montana e submontana	0,0	0,0	0,0	0,0	0,0	0,0	0,0	0,0	0,0	0,0
3	Arbusteto a prevalenza di ginestre	0,3	1,5	1,7	1,7	1,3	1,3	0,9	0,5	0,2	0,0
4	Arbusteto a prevalenza di rose, rovi e prugnolo	1,2	2,9	3,0	2,0	0,7	0,1	0,0	0,0	0,0	0,0
5	Arbusteto a prevalenza di specie della macchia	0,0	0,0	0,0	0,0	0,0	0,0	0,0	0,0	0,0	0,0
6	Boscaglia pioniera calanchiva	0,0	0,0	0,0	0,0	0,0	0,0	0,0	0,0	0,0	0,0
7	Boschi di forra	0,0	0,0	0,0	0,0	0,0	0,0	0,0	0,0	0,0	0,0
8	Castagneto (neutrofilo-acidofilo)	0,0	0,0	0,0	0,0	0,0	0,0	0,0	0,0	0,0	0,0
9	Castagneto da frutto	0,0	0,0	0,0	0,0	0,0	0,0	0,0	0,0	0,0	0,0
10	Cerreta mesofila	0,0	0,0	0,0	0,0	0,0	0,0	0,0	0,0	0,0	0,0
11	Cerreta mesoxerofila	0,0	0,0	0,0	0,0	0,0	0,0	0,0	0,0	0,0	0,0
12	Faggeta altomontana rupestre	0,0	0,0	0,0	0,0	0,0	0,0	0,0	0,0	0,0	0,0
13	Faggeta montana (eutrofica-mesoneutrofila-acidofila)	0,0	0,0	0,0	0,0	0,0	0,0	0,0	0,0	0,0	0,0
14	Faggeta termofila e basso montana	0,0	0,0	0,0	0,0	0,0	0,0	0,0	0,0	0,0	0,0
15	Latifoglie di invasione miste e varie	0,1	0,9	0,5	0,0	0,0	0,0	0,0	0,0	0,0	0,0
16	Lecceta costiera termofila	0,0	0,0	0,0	0,0	0,0	0,0	0,0	0,0	0,0	0,0
17	Lecceta mesoxerofila	0,0	0,0	0,0	0,0	0,0	0,0	0,0	0,0	0,0	0,0
18	Lecceta rupicola	0,0	0,0	0,0	0,0	0,0	0,0	0,0	0,0	0,0	0,0
19	Mugheta appenninica	0,0	0,0	0,0	0,0	0,0	0,0	0,0	0,0	0,0	0,0
20	Orno-ostrieto pioniero	0,0	0,0	0,0	0,0	0,0	0,0	0,0	0,0	0,0	0,0
21	Ostrieto mesofilo	0,0	0,0	0,0	0,0	0,0	0,0	0,0	0,0	0,0	0,0
22	Ostrieto mesoxerofilo	0,0	0,0	0,0	0,0	0,0	0,0	0,0	0,0	0,0	0,0
23	Pineta naturale di pino nero di Villetta Barrea	0,0	0,0	0,0	0,0	0,0	0,0	0,0	0,0	0,0	0,0
24	Pioppeto di pioppo tremulo	0,0	0,0	0,0	0,0	0,0	0,0	0,0	0,0	0,0	0,0
25	Pioppo-saliceto ripariale	34,9	22,6	18,5	9,7	3,9	1,9	0,8	0,1	0,0	0,0
26	Querceto a roverella pioniero	1,4	5,0	6,4	3,8	2,9	2,0	1,0	0,3	0,1	0,0
27	Querceto a roverella tipico	0,0	0,0	0,0	0,0	0,0	0,0	0,0	0,0	0,0	0,0
28	Querceto di roverella mesoxerofilo	3,0	10,8	17,9	14,5	10,9	8,5	6,1	2,7	1,2	0,5
29	Rimboschimento di conifere mediterranee	0,0	0,0	0,0	0,0	0,0	0,0	0,0	0,0	0,0	0,0
30	Rimboschimento di conifere nella fascia altocollinare e submontana	1,0	3,9	5,4	4,2	1,6	0,9	0,3	0,0	0,0	0,0
31	Rimboschimento di conifere nella fascia montana	0,0	0,0	0,0	0,0	0,0	0,0	0,0	0,0	0,0	0,0
32	Robinietao-aillanteto	0,0	0,1	0,2	0,6	0,9	1,1	0,4	0,1	0,1	0,0
33	Variante Abete bianco	0,0	0,0	0,0	0,0	0,0	0,0	0,0	0,0	0,0	0,0



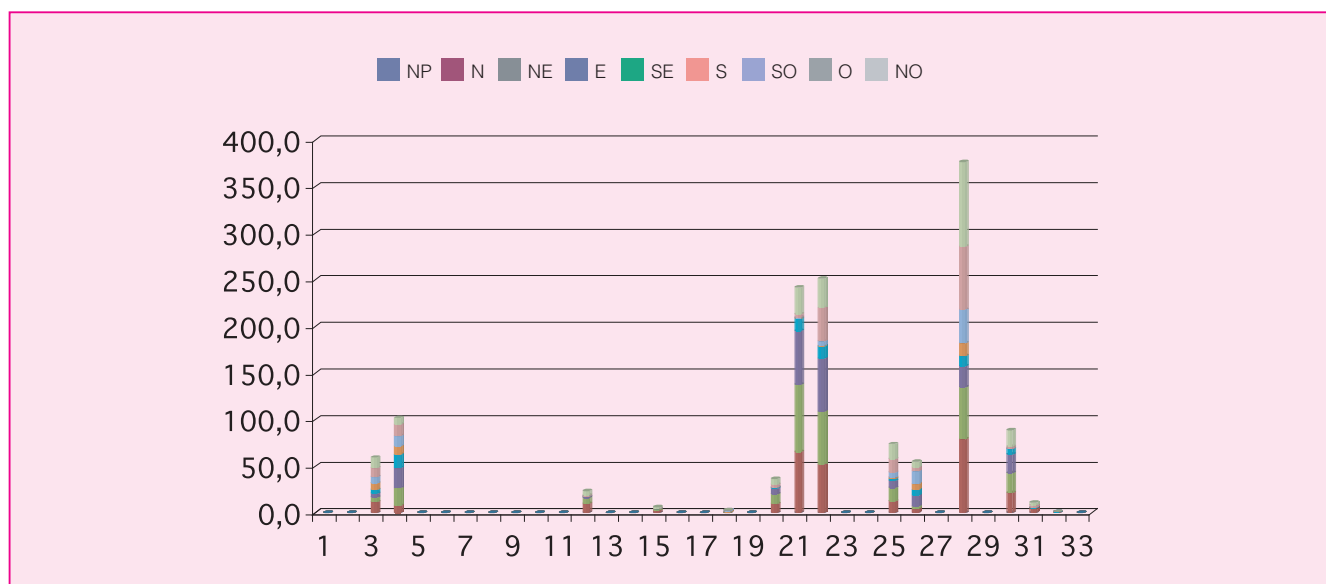
Cod.	Tipologia forestale distribuita per fasce altimetriche	0 200	201 400	401 600	601 800	801 1000	1001 1200	1201 1400	1401 1600	1601 1800	1801 2000	2001 2200	2201 2400	2401 2600	2601 2800
1	Arbusteto a prevalenza di ginepri mesoxerofili	0,0	0,0	0,0	0,0	0,0	0,0	0,0	0,0	0,0	0,0	0,0	0,0	0,0	0,0
2	Arbusteto a prevalenza di ginepri nella fascia montana e submontana	0,0	0,0	0,0	0,0	0,0	0,0	0,0	0,0	0,0	0,0	0,0	0,0	0,0	0,0
3	Arbusteto a prevalenza di ginestre	0,6	8,5	0,5	0,0	0,0	0,0	0,0	0,0	0,0	0,0	0,0	0,0	0,0	0,0
4	Arbusteto a prevalenza di rose, rovi e prugnolo	9,4	0,6	0,0	0,0	0,0	0,0	0,0	0,0	0,0	0,0	0,0	0,0	0,0	0,0
5	Arbusteto a prevalenza di specie della macchia	0,0	0,0	0,0	0,0	0,0	0,0	0,0	0,0	0,0	0,0	0,0	0,0	0,0	0,0
6	Boscaglia pioniera calanchiva	0,0	0,0	0,0	0,0	0,0	0,0	0,0	0,0	0,0	0,0	0,0	0,0	0,0	0,0
7	Boschi di forra	0,0	0,0	0,0	0,0	0,0	0,0	0,0	0,0	0,0	0,0	0,0	0,0	0,0	0,0
8	Castagneto (neutrofilo-acidofilo)	0,0	0,0	0,0	0,0	0,0	0,0	0,0	0,0	0,0	0,0	0,0	0,0	0,0	0,0
9	Castagneto da frutto	0,0	0,0	0,0	0,0	0,0	0,0	0,0	0,0	0,0	0,0	0,0	0,0	0,0	0,0
10	Cerreta mesofila	0,0	0,0	0,0	0,0	0,0	0,0	0,0	0,0	0,0	0,0	0,0	0,0	0,0	0,0
11	Cerreta mesoxerofila	0,0	0,0	0,0	0,0	0,0	0,0	0,0	0,0	0,0	0,0	0,0	0,0	0,0	0,0
12	Faggeta altomontana rupestre	0,0	0,0	0,0	0,0	0,0	0,0	0,0	0,0	0,0	0,0	0,0	0,0	0,0	0,0
13	Faggeta montana (eutrofica-mesoneutrofila-acidofila)	0,0	0,0	0,0	0,0	0,0	0,0	0,0	0,0	0,0	0,0	0,0	0,0	0,0	0,0
14	Faggeta termofila e basso montana	0,0	0,0	0,0	0,0	0,0	0,0	0,0	0,0	0,0	0,0	0,0	0,0	0,0	0,0
15	Latifoglie di invasione miste e varie	1,5	0,0	0,0	0,0	0,0	0,0	0,0	0,0	0,0	0,0	0,0	0,0	0,0	0,0
16	Lecceta costiera termofila	0,0	0,0	0,0	0,0	0,0	0,0	0,0	0,0	0,0	0,0	0,0	0,0	0,0	0,0
17	Lecceta mesoxerofila	0,0	0,0	0,0	0,0	0,0	0,0	0,0	0,0	0,0	0,0	0,0	0,0	0,0	0,0
18	Lecceta rupicola	0,0	0,0	0,0	0,0	0,0	0,0	0,0	0,0	0,0	0,0	0,0	0,0	0,0	0,0
19	Mugheta appenninica	0,0	0,0	0,0	0,0	0,0	0,0	0,0	0,0	0,0	0,0	0,0	0,0	0,0	0,0
20	Orno-ostrieto pioniero	0,0	0,0	0,0	0,0	0,0	0,0	0,0	0,0	0,0	0,0	0,0	0,0	0,0	0,0
21	Ostrieto mesofilo	0,0	0,0	0,0	0,0	0,0	0,0	0,0	0,0	0,0	0,0	0,0	0,0	0,0	0,0
22	Ostrieto mesoxerofilo	0,0	0,0	0,0	0,0	0,0	0,0	0,0	0,0	0,0	0,0	0,0	0,0	0,0	0,0
23	Pineta naturale di pino nero di Villetta Barrea	0,0	0,0	0,0	0,0	0,0	0,0	0,0	0,0	0,0	0,0	0,0	0,0	0,0	0,0
24	Pioppeto di pioppo tremulo	0,0	0,0	0,0	0,0	0,0	0,0	0,0	0,0	0,0	0,0	0,0	0,0	0,0	0,0
25	Pioppo-saliceto ripariale	90,3	2,2	0,0	0,0	0,0	0,0	0,0	0,0	0,0	0,0	0,0	0,0	0,0	0,0
26	Querceto a roverella pioniero	4,3	18,8	0,0	0,0	0,0	0,0	0,0	0,0	0,0	0,0	0,0	0,0	0,0	0,0
27	Querceto a roverella tipico	0,0	0,0	0,0	0,0	0,0	0,0	0,0	0,0	0,0	0,0	0,0	0,0	0,0	0,0
28	Querceto di roverella mesoxerofilo	24,5	51,6	0,0	0,0	0,0	0,0	0,0	0,0	0,0	0,0	0,0	0,0	0,0	0,0
29	Rimboschimento di conifere mediterranee	0,0	0,0	0,0	0,0	0,0	0,0	0,0	0,0	0,0	0,0	0,0	0,0	0,0	0,0
30	Rimboschimento di conifere nella fascia altocollinare e submontana	13,4	3,9	0,0	0,0	0,0	0,0	0,0	0,0	0,0	0,0	0,0	0,0	0,0	0,0
31	Rimboschimento di conifere nella fascia montana	0,0	0,0	0,0	0,0	0,0	0,0	0,0	0,0	0,0	0,0	0,0	0,0	0,0	0,0
32	Robinieta-aillanteto	0,5	2,9	0,0	0,0	0,0	0,0	0,0	0,0	0,0	0,0	0,0	0,0	0,0	0,0
33	Variante Abete bianco	0,0	0,0	0,0	0,0	0,0	0,0	0,0	0,0	0,0	0,0	0,0	0,0	0,0	0,0



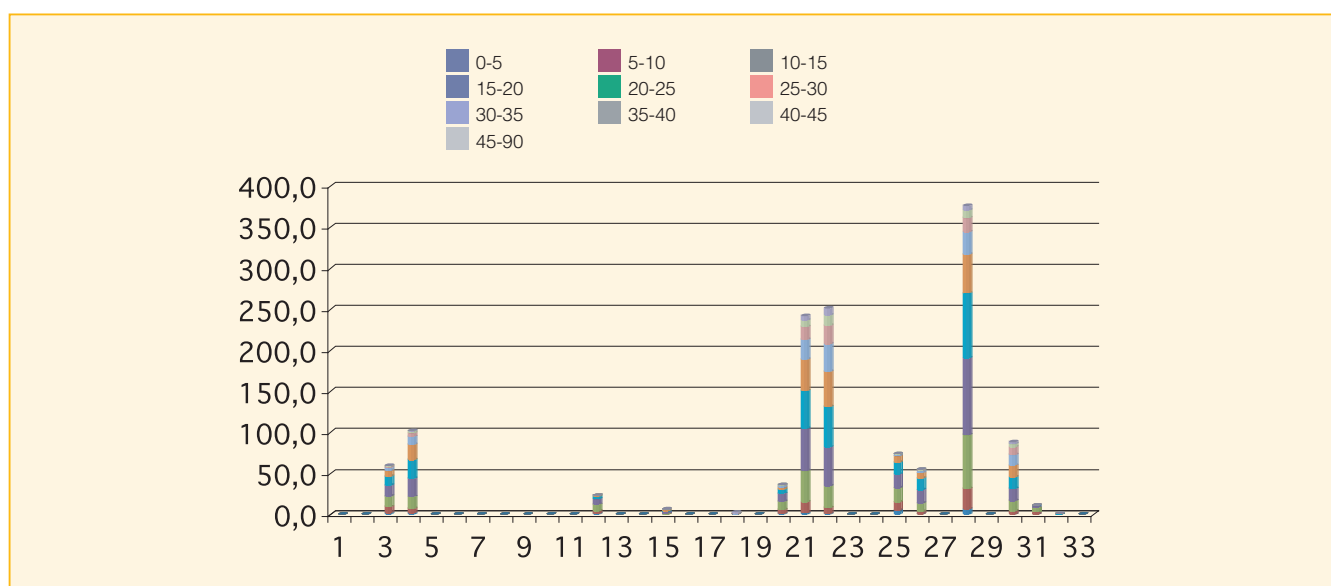


Cod.	Tipologia forestale	Superficie (Ha)
1	Arbusteto a prevalenza di ginepri mesoxerofili	0,0
2	Arbusteto a prevalenza di ginepri nella fascia montana e submontana	0,0
3	Arbusteto a prevalenza di ginestre	59,5
4	Arbusteto a prevalenza di rose, rovi e prugnolo	102,2
5	Arbusteto a prevalenza di specie della macchia	0,0
6	Boscaglia pioniera calanchiva	0,0
7	Boschi di forra	0,0
8	Castagneto (neutrofilo-acidofilo)	0,0
9	Castagneto da frutto	0,0
10	Cerreta mesofila	0,0
11	Cerreta mesoxerofila	0,0
12	Faggeta altomontana rupestre	23,3
13	Faggeta montana (eutrofica-mesoneutrofila-acidofila)	0,0
14	Faggeta termofila e basso montana	0,0
15	Latifoglie di invasione miste e varie	6,5
16	Lecceta costiera termofila	0,0
17	Lecceta mesoxerofila	0,0
18	Lecceta rupicola	3,0
19	Mugheta appenninica	0,0
20	Orno-ostrieto pioniero	36,3
21	Ostrieto mesofilo	241,9
22	Ostrieto mesoxerofilo	251,7
23	Pineta naturale di pino nero di Villetta Barrea	0,0
24	Pioppeto di pioppo tremulo	0,0
25	Pioppo-saliceto ripariale	73,9
26	Querceto a roverella pioniero	54,9
27	Querceto a roverella tipico	0,0
28	Querceto di roverella mesoxerofilo	376,6
29	Rimboscimento di conifere mediterranee	0,0
30	Rimboscimento di conifere nella fascia altocollinare e submontana	88,6
31	Rimboscimento di conifere nella fascia montana	11,0
32	Robinieto-aillanteto	1,1
33	Variante Abete bianco	0,0

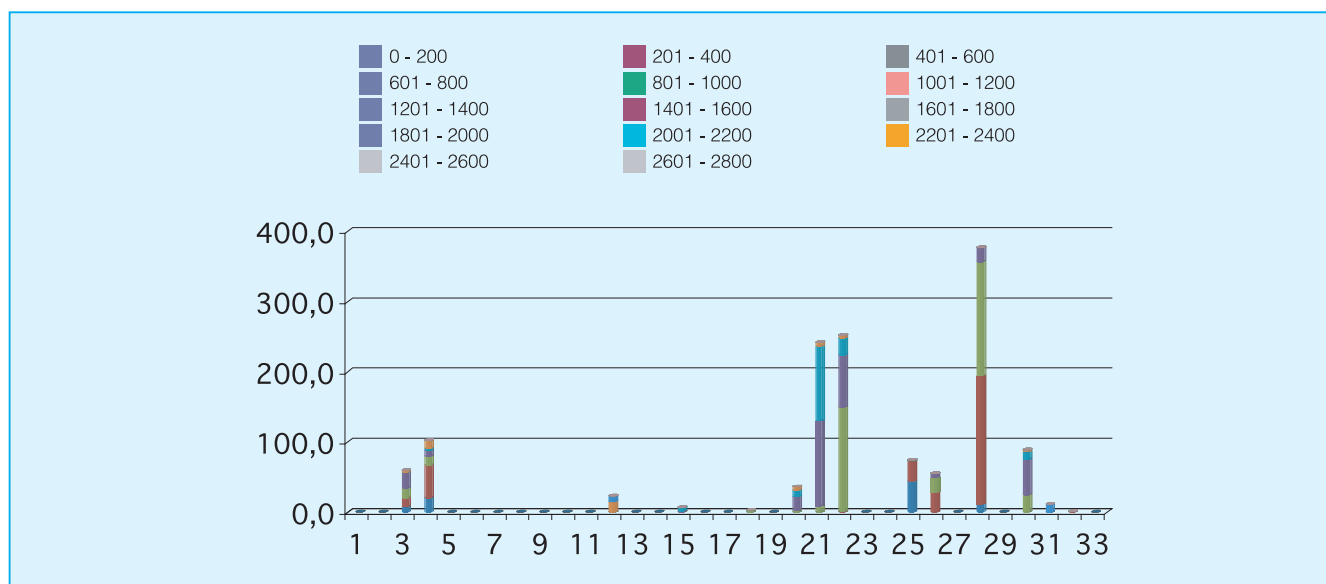
Cod.	Tipologia forestale distribuita per esposizione	NP	N	NE	E	SE	S	SO	O	NO
1	Arbusteto a prevalenza di ginepri mesoxerofili	0,0	0,0	0,0	0,0	0,0	0,0	0,0	0,0	0,0
2	Arbusteto a prevalenza di ginepri nella fascia montana e submontana	0,0	0,0	0,0	0,0	0,0	0,0	0,0	0,0	0,0
3	Arbusteto a prevalenza di ginestre	0,0	11,8	5,1	3,8	4,4	6,4	7,0	9,8	11,2
4	Arbusteto a prevalenza di rose, rovi e prugnolo	0,0	7,6	18,9	21,9	14,3	8,4	11,6	12,4	6,9
5	Arbusteto a prevalenza di specie della macchia	0,0	0,0	0,0	0,0	0,0	0,0	0,0	0,0	0,0
6	Boscaglia pioniera calanchiva	0,0	0,0	0,0	0,0	0,0	0,0	0,0	0,0	0,0
7	Boschi di forra	0,0	0,0	0,0	0,0	0,0	0,0	0,0	0,0	0,0
8	Castagneto (neutrofilo-acidofilo)	0,0	0,0	0,0	0,0	0,0	0,0	0,0	0,0	0,0
9	Castagneto da frutto	0,0	0,0	0,0	0,0	0,0	0,0	0,0	0,0	0,0
10	Cerreta mesofila	0,0	0,0	0,0	0,0	0,0	0,0	0,0	0,0	0,0
11	Cerreta mesoxerofila	0,0	0,0	0,0	0,0	0,0	0,0	0,0	0,0	0,0
12	Faggeta altomontana rupestre	0,1	9,8	6,3	0,9	0,0	0,1	0,2	1,4	4,6
13	Faggeta montana (eutrofica-mesoneutrofila-acidofila)	0,0	0,0	0,0	0,0	0,0	0,0	0,0	0,0	0,0
14	Faggeta termofila e basso montana	0,0	0,0	0,0	0,0	0,0	0,0	0,0	0,0	0,0
15	Latifoglie di invasione miste e varie	0,0	2,5	1,5	0,3	0,0	0,0	0,0	0,3	1,9
16	Lecceta costiera termofila	0,0	0,0	0,0	0,0	0,0	0,0	0,0	0,0	0,0
17	Lecceta mesoxerofila	0,0	0,0	0,0	0,0	0,0	0,0	0,0	0,0	0,0
18	Lecceta rupicola	0,0	0,0	0,0	0,0	0,3	1,3	1,3	0,1	0,0
19	Mugheta appenninica	0,0	0,0	0,0	0,0	0,0	0,0	0,0	0,0	0,0
20	Orno-ostrieto pioniero	0,0	9,8	10,4	6,3	0,6	0,1	0,3	3,0	5,9
21	Ostrieto mesofilo	0,0	65,4	72,4	57,7	13,1	0,2	0,7	3,4	29,1
22	Ostrieto mesoxerofilo	0,0	52,0	56,8	56,6	13,4	0,4	5,0	36,1	31,5
23	Pineta naturale di pino nero di Villetta Barrea	0,0	0,0	0,0	0,0	0,0	0,0	0,0	0,0	0,0
24	Pioppeto di pioppo tremulo	0,0	0,0	0,0	0,0	0,0	0,0	0,0	0,0	0,0
25	Pioppo-saliceto ripariale	0,0	12,5	14,2	7,9	1,8	1,5	5,1	14,8	16,0
26	Querceto a roverella pioniero	0,0	3,9	3,4	11,1	6,3	6,1	14,2	4,1	5,8
27	Querceto a roverella tipico	0,0	0,0	0,0	0,0	0,0	0,0	0,0	0,0	0,0
28	Querceto di roverella mesoxerofilo	0,1	78,9	55,6	22,9	10,7	13,7	36,2	67,7	90,7
29	Rimboschimento di conifere mediterranee	0,0	0,0	0,0	0,0	0,0	0,0	0,0	0,0	0,0
30	Rimboschimento di conifere nella fascia altocollinare e submontana	0,0	21,6	21,2	20,0	5,9	0,3	0,1	2,0	17,6
31	Rimboschimento di conifere nella fascia montana	0,0	4,7	0,4	0,0	0,2	0,0	0,3	2,4	2,9
32	Robiniето-aillanteto	0,0	0,6	0,4	0,1	0,0	0,0	0,0	0,0	0,0
33	Variante Abete bianco	0,0	0,0	0,0	0,0	0,0	0,0	0,0	0,0	0,0



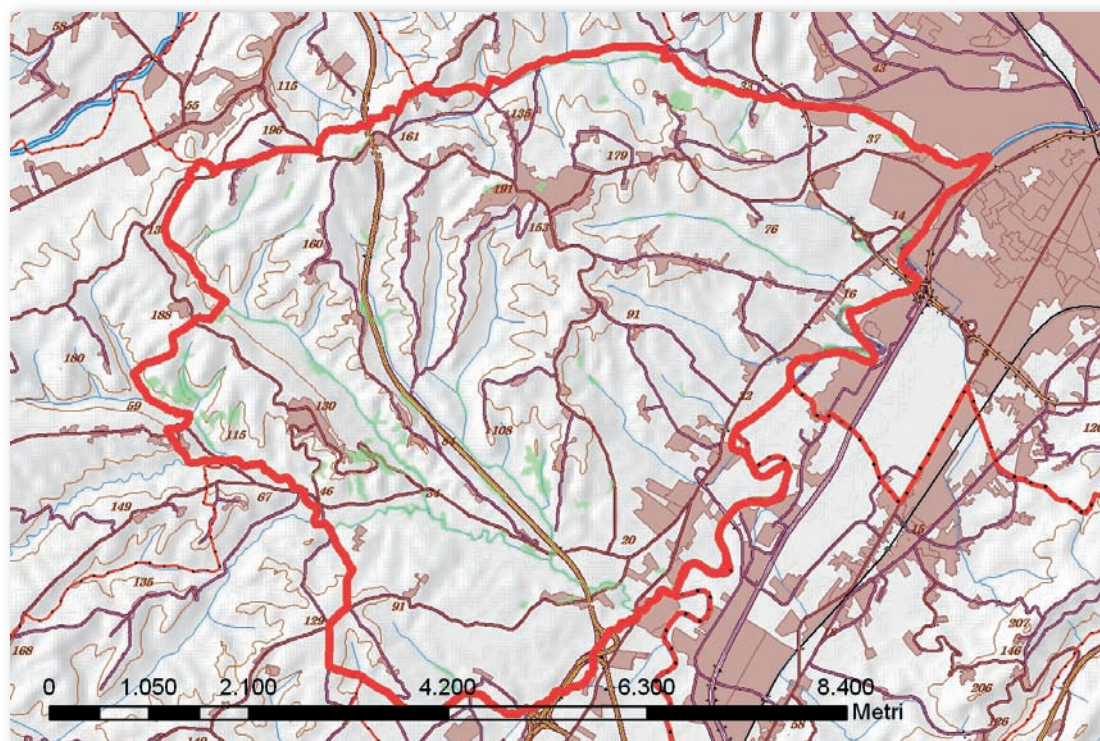
Cod.	Tipologia forestale distribuita per pendenza (gradi)	0-5	5-10	10-15	15-20	20-25	25-30	30-35	35-40	40-45	45-90
1	Arbusteto a prevalenza di ginepri mesoxerofili	0,0	0,0	0,0	0,0	0,0	0,0	0,0	0,0	0,0	0,0
2	Arbusteto a prevalenza di ginepri nella fascia montana e submontana	0,0	0,0	0,0	0,0	0,0	0,0	0,0	0,0	0,0	0,0
3	Arbusteto a prevalenza di ginestre	1,7	7,6	13,1	13,2	10,8	6,8	4,0	1,6	0,4	0,4
4	Arbusteto a prevalenza di rose, rovi e prugnolo	1,6	5,9	14,1	22,4	22,6	18,5	9,9	4,5	1,9	0,7
5	Arbusteto a prevalenza di specie della macchia	0,0	0,0	0,0	0,0	0,0	0,0	0,0	0,0	0,0	0,0
6	Boscaglia pioniera calanchiva	0,0	0,0	0,0	0,0	0,0	0,0	0,0	0,0	0,0	0,0
7	Boschi di forra	0,0	0,0	0,0	0,0	0,0	0,0	0,0	0,0	0,0	0,0
8	Castagneto (neutrofilo-acidofilo)	0,0	0,0	0,0	0,0	0,0	0,0	0,0	0,0	0,0	0,0
9	Castagneto da frutto	0,0	0,0	0,0	0,0	0,0	0,0	0,0	0,0	0,0	0,0
10	Cerreta mesofila	0,0	0,0	0,0	0,0	0,0	0,0	0,0	0,0	0,0	0,0
11	Cerreta mesoxerofila	0,0	0,0	0,0	0,0	0,0	0,0	0,0	0,0	0,0	0,0
12	Faggeta altomontana rupestre	1,2	3,2	7,9	6,9	3,0	0,9	0,2	0,0	0,0	0,0
13	Faggeta montana (eutrofica-mesoneutrofila-acidofila)	0,0	0,0	0,0	0,0	0,0	0,0	0,0	0,0	0,0	0,0
14	Faggeta termofila e basso montana	0,0	0,0	0,0	0,0	0,0	0,0	0,0	0,0	0,0	0,0
15	Latifoglie di invasione miste e varie	0,1	0,3	1,0	1,6	1,2	1,4	0,7	0,2	0,0	0,0
16	Lecceta costiera termofila	0,0	0,0	0,0	0,0	0,0	0,0	0,0	0,0	0,0	0,0
17	Lecceta mesoxerofila	0,0	0,0	0,0	0,0	0,0	0,0	0,0	0,0	0,0	0,0
18	Lecceta rupicola	0,0	0,0	0,0	0,0	0,1	0,2	0,5	0,5	0,6	1,0
19	Mugheta appenninica	0,0	0,0	0,0	0,0	0,0	0,0	0,0	0,0	0,0	0,0
20	Orno-ostrieto pioniero	0,7	5,0	10,0	9,9	4,9	2,7	1,9	0,5	0,4	0,2
21	Ostrieto mesofilo	1,8	13,2	38,1	51,8	45,8	38,3	24,4	15,5	7,7	5,2
22	Ostrieto mesoxerofilo	1,1	7,2	26,0	47,4	49,4	42,8	33,6	22,9	12,6	8,3
23	Pineta naturale di pino nero di Villetta Barrea	0,0	0,0	0,0	0,0	0,0	0,0	0,0	0,0	0,0	0,0
24	Pioppeto di pioppo tremulo	0,0	0,0	0,0	0,0	0,0	0,0	0,0	0,0	0,0	0,0
25	Pioppo-saliceto ripariale	5,1	10,2	16,9	16,8	14,5	8,0	1,9	0,3	0,2	0,0
26	Querceto a roverella pioniero	0,5	3,0	9,9	16,4	14,0	6,8	2,4	1,2	0,4	0,3
27	Querceto a roverella tipico	0,0	0,0	0,0	0,0	0,0	0,0	0,0	0,0	0,0	0,0
28	Querceto di roverella mesoxerofilo	6,4	25,1	65,5	93,8	79,0	47,4	27,2	17,0	9,6	5,3
29	Rimboschimento di conifere mediterranee	0,0	0,0	0,0	0,0	0,0	0,0	0,0	0,0	0,0	0,0
30	Rimboschimento di conifere nella fascia altocollinare e submontana	0,3	4,0	12,2	15,2	13,7	14,5	12,8	9,2	4,2	2,1
31	Rimboschimento di conifere nella fascia montana	0,3	2,6	5,4	1,7	0,7	0,1	0,0	0,0	0,0	0,0
32	Robinieta-aillanteto	0,0	0,0	0,0	0,2	0,5	0,3	0,1	0,1	0,0	0,0
33	Variante Abete bianco	0,0	0,0	0,0	0,0	0,0	0,0	0,0	0,0	0,0	0,0



Cod.	Tipologia forestale distribuita per fasce altimetriche	0 200	201 400	401 600	601 800	801 1000	1001 1200	1201 1400	1401 1600	1601 1800	1801 2000	2001 2200	2201 2400	2401 2600	2601 2800
1	Arbusteto a prevalenza di ginepri mesoxerofili	0,0	0,0	0,0	0,0	0,0	0,0	0,0	0,0	0,0	0,0	0,0	0,0	0,0	0,0
2	Arbusteto a prevalenza di ginepri nella fascia montana e submontana	0,0	0,0	0,0	0,0	0,0	0,0	0,0	0,0	0,0	0,0	0,0	0,0	0,0	0,0
3	Arbusteto a prevalenza di ginestre	7,9	12,8	13,7	22,3	0,1	2,7	0,0	0,0	0,0	0,0	0,0	0,0	0,0	0,0
4	Arbusteto a prevalenza di rose, rovi e prugnolo	20,3	46,4	13,1	7,8	3,0	11,6	0,0	0,0	0,0	0,0	0,0	0,0	0,0	0,0
5	Arbusteto a prevalenza di specie della macchia	0,0	0,0	0,0	0,0	0,0	0,0	0,0	0,0	0,0	0,0	0,0	0,0	0,0	0,0
6	Boscaglia pioniera calanchiva	0,0	0,0	0,0	0,0	0,0	0,0	0,0	0,0	0,0	0,0	0,0	0,0	0,0	0,0
7	Boschi di forra	0,0	0,0	0,0	0,0	0,0	0,0	0,0	0,0	0,0	0,0	0,0	0,0	0,0	0,0
8	Castagneto (neutrofilo-acidofilo)	0,0	0,0	0,0	0,0	0,0	0,0	0,0	0,0	0,0	0,0	0,0	0,0	0,0	0,0
9	Castagneto da frutto	0,0	0,0	0,0	0,0	0,0	0,0	0,0	0,0	0,0	0,0	0,0	0,0	0,0	0,0
10	Cerreta mesofila	0,0	0,0	0,0	0,0	0,0	0,0	0,0	0,0	0,0	0,0	0,0	0,0	0,0	0,0
11	Cerreta mesoxerofila	0,0	0,0	0,0	0,0	0,0	0,0	0,0	0,0	0,0	0,0	0,0	0,0	0,0	0,0
12	Faggeta altomontana rupestre	0,0	0,0	0,0	0,0	0,0	14,9	8,5	0,0	0,0	0,0	0,0	0,0	0,0	0,0
13	Faggeta montana (eutrofica-mesoneutrofila-acidofila)	0,0	0,0	0,0	0,0	0,0	0,0	0,0	0,0	0,0	0,0	0,0	0,0	0,0	0,0
14	Faggeta termofila e basso montana	0,0	0,0	0,0	0,0	0,0	0,0	0,0	0,0	0,0	0,0	0,0	0,0	0,0	0,0
15	Latifoglie di invasione miste e varie	0,0	0,0	0,0	2,3	4,1	0,0	0,0	0,0	0,0	0,0	0,0	0,0	0,0	0,0
16	Lecceta costiera termofila	0,0	0,0	0,0	0,0	0,0	0,0	0,0	0,0	0,0	0,0	0,0	0,0	0,0	0,0
17	Lecceta mesoxerofila	0,0	0,0	0,0	0,0	0,0	0,0	0,0	0,0	0,0	0,0	0,0	0,0	0,0	0,0
18	Lecceta rupicola	0,0	0,0	3,0	0,0	0,0	0,0	0,0	0,0	0,0	0,0	0,0	0,0	0,0	0,0
19	Mugheta appenninica	0,0	0,0	0,0	0,0	0,0	0,0	0,0	0,0	0,0	0,0	0,0	0,0	0,0	0,0
20	Orno-ostrieto pioniero	0,0	0,0	3,1	18,7	9,5	5,0	0,0	0,0	0,0	0,0	0,0	0,0	0,0	0,0
21	Ostrieto mesofilo	0,0	0,0	9,0	121,3	105,8	5,8	0,0	0,0	0,0	0,0	0,0	0,0	0,0	0,0
22	Ostrieto mesoxerofilo	0,0	1,2	148,2	74,1	25,0	3,3	0,0	0,0	0,0	0,0	0,0	0,0	0,0	0,0
23	Pineta naturale di pino nero di Villetta Barrea	0,0	0,0	0,0	0,0	0,0	0,0	0,0	0,0	0,0	0,0	0,0	0,0	0,0	0,0
24	Pioppeto di pioppo tremulo	0,0	0,0	0,0	0,0	0,0	0,0	0,0	0,0	0,0	0,0	0,0	0,0	0,0	0,0
25	Pioppo-saliceto ripariale	44,4	28,9	0,2	0,0	0,4	0,0	0,0	0,0	0,0	0,0	0,0	0,0	0,0	0,0
26	Querceto a roverella pioniero	0,3	27,7	21,0	5,8	0,0	0,0	0,0	0,0	0,0	0,0	0,0	0,0	0,0	0,0
27	Querceto a roverella tipico	0,0	0,0	0,0	0,0	0,0	0,0	0,0	0,0	0,0	0,0	0,0	0,0	0,0	0,0
28	Querceto di roverella mesoxerofilo	11,6	182,4	162,4	20,2	0,0	0,0	0,0	0,0	0,0	0,0	0,0	0,0	0,0	0,0
29	Rimboschimento di conifere mediterranee	0,0	0,0	0,0	0,0	0,0	0,0	0,0	0,0	0,0	0,0	0,0	0,0	0,0	0,0
30	Rimboschimento di conifere nella fascia altocollinare e submontana	0,0	0,0	24,4	50,4	10,8	3,0	0,0	0,0	0,0	0,0	0,0	0,0	0,0	0,0
31	Rimboschimento di conifere nella fascia montana	0,0	0,0	0,0	0,0	0,0	11,0	0,0	0,0	0,0	0,0	0,0	0,0	0,0	0,0
32	Robinieta-aillanteto	0,0	1,1	0,0	0,0	0,0	0,0	0,0	0,0	0,0	0,0	0,0	0,0	0,0	0,0
33	Variante Abete bianco	0,0	0,0	0,0	0,0	0,0	0,0	0,0	0,0	0,0	0,0	0,0	0,0	0,0	0,0

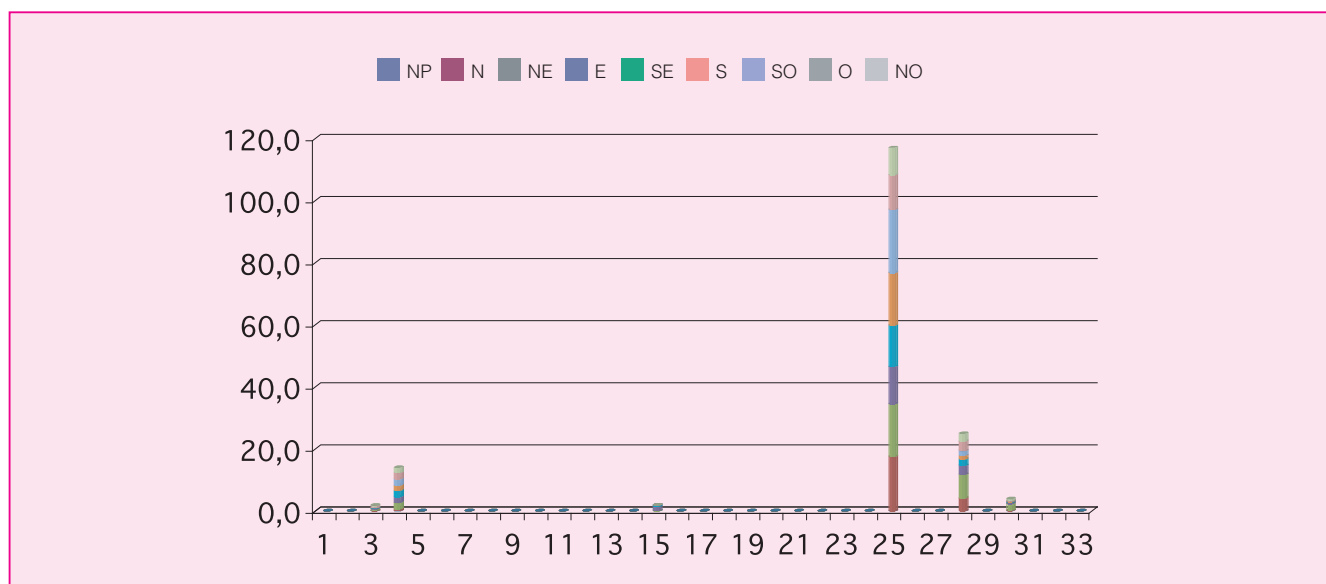




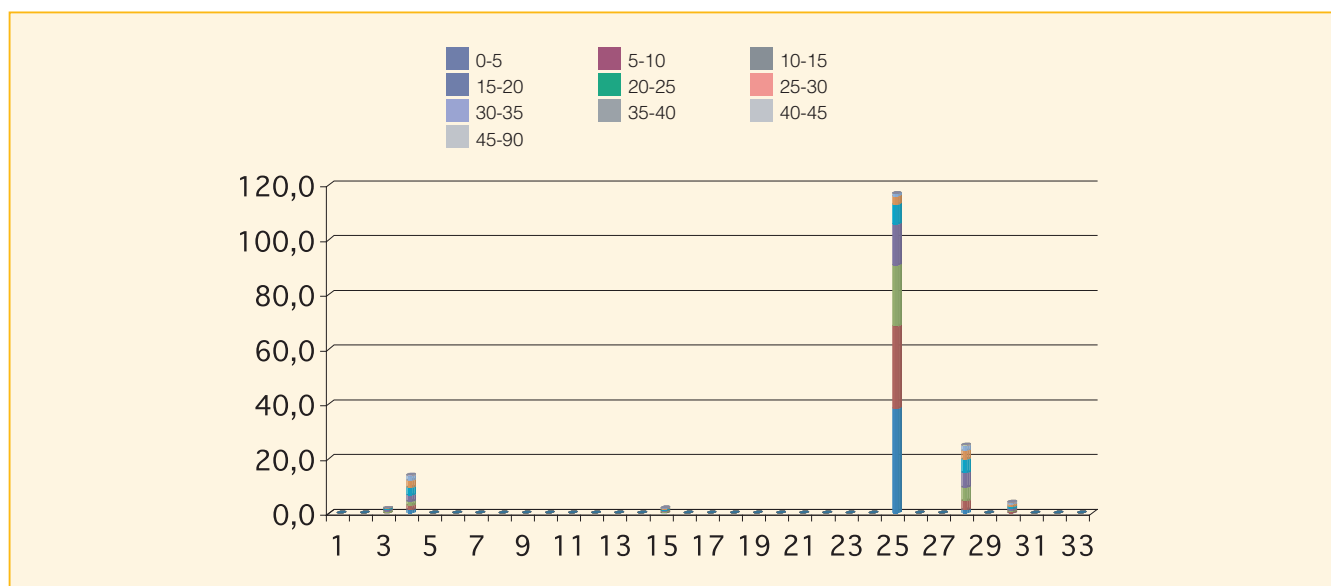


Cod.	Tipologia forestale	Superficie (Ha)
1	Arbusteto a prevalenza di ginepri mesoxerofili	0,0
2	Arbusteto a prevalenza di ginepri nella fascia montana e submontana	0,0
3	Arbusteto a prevalenza di ginestre	1,8
4	Arbusteto a prevalenza di rose, rovi e prugnolo	14,0
5	Arbusteto a prevalenza di specie della macchia	0,0
6	Boscaglia pioniera calanchiva	0,0
7	Boschi di forra	0,0
8	Castagneto (neutrofilo-acidofilo)	0,0
9	Castagneto da frutto	0,0
10	Cerreta mesofila	0,0
11	Cerreta mesoxerofila	0,0
12	Faggeta altomontana rupestre	0,0
13	Faggeta montana (eutrofica-mesoneutrofila-acidofila)	0,0
14	Faggeta termofila e basso montana	0,0
15	Latifoglie di invasione miste e varie	1,9
16	Lecceta costiera termofila	0,0
17	Lecceta mesoxerofila	0,0
18	Lecceta rupicola	0,0
19	Mugheta appenninica	0,0
20	Orno-ostrieto pioniero	0,0
21	Ostrieto mesofilo	0,0
22	Ostrieto mesoxerofilo	0,0
23	Pineta naturale di pino nero di Villetta Barrea	0,0
24	Pioppeto di pioppo tremulo	0,0
25	Pioppo-saliceto ripariale	116,9
26	Querceto a roverella pioniero	0,0
27	Querceto a roverella tipico	0,0
28	Querceto di roverella mesoxerofilo	25,0
29	Rimboscimento di conifere mediterranee	0,0
30	Rimboscimento di conifere nella fascia altocollinare e submontana	4,0
31	Rimboscimento di conifere nella fascia montana	0,0
32	Robinieta-ailanteto	0,0
33	Variante Abete bianco	0,0

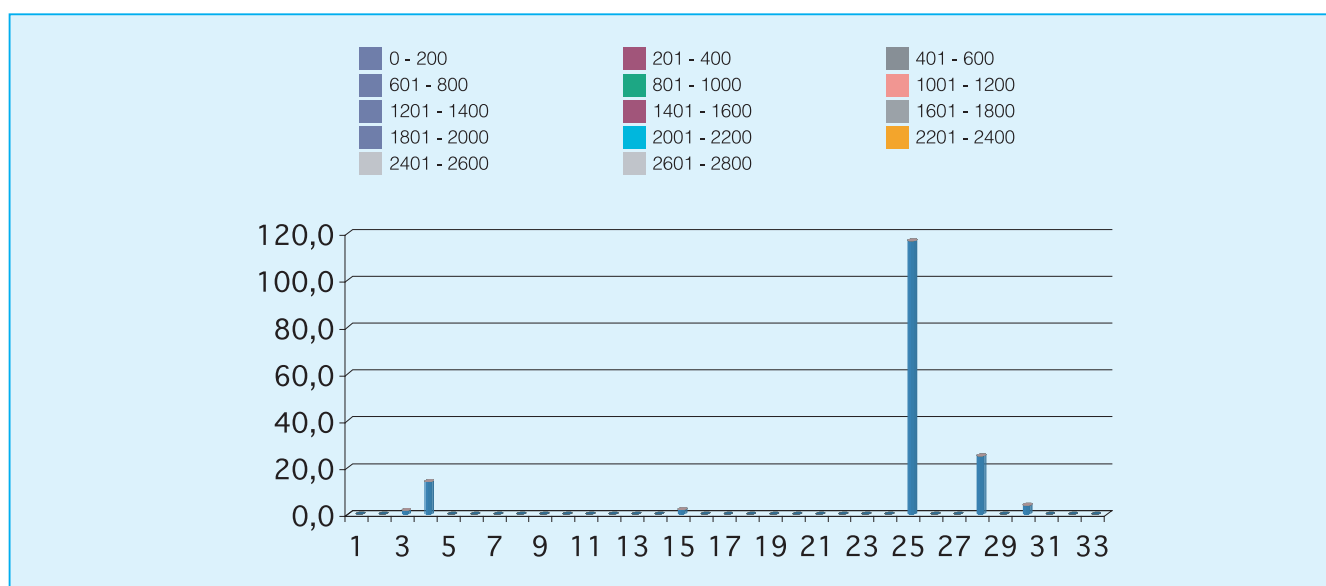
Cod.	Tipologia forestale distribuita per esposizione	NP	N	NE	E	SE	S	SO	O	NO
1	Arbusteto a prevalenza di ginepri mesoxerofili	0,0	0,0	0,0	0,0	0,0	0,0	0,0	0,0	0,0
2	Arbusteto a prevalenza di ginepri nella fascia montana e submontana	0,0	0,0	0,0	0,0	0,0	0,0	0,0	0,0	0,0
3	Arbusteto a prevalenza di ginestre	0,0	0,1	0,6	0,2	0,1	0,0	0,1	0,6	0,1
4	Arbusteto a prevalenza di rose, rovi e prugnolo	0,0	0,8	2,0	1,9	2,0	1,7	2,1	2,1	1,5
5	Arbusteto a prevalenza di specie della macchia	0,0	0,0	0,0	0,0	0,0	0,0	0,0	0,0	0,0
6	Boscaglia pioniera calanchiva	0,0	0,0	0,0	0,0	0,0	0,0	0,0	0,0	0,0
7	Boschi di forra	0,0	0,0	0,0	0,0	0,0	0,0	0,0	0,0	0,0
8	Castagneto (neutrofilo-acidofilo)	0,0	0,0	0,0	0,0	0,0	0,0	0,0	0,0	0,0
9	Castagneto da frutto	0,0	0,0	0,0	0,0	0,0	0,0	0,0	0,0	0,0
10	Cerreta mesofila	0,0	0,0	0,0	0,0	0,0	0,0	0,0	0,0	0,0
11	Cerreta mesoxerofila	0,0	0,0	0,0	0,0	0,0	0,0	0,0	0,0	0,0
12	Faggeta altomontana rupestre	0,0	0,0	0,0	0,0	0,0	0,0	0,0	0,0	0,0
13	Faggeta montana (eutrofica-mesoneutrofila-acidofila)	0,0	0,0	0,0	0,0	0,0	0,0	0,0	0,0	0,0
14	Faggeta termofila e basso montana	0,0	0,0	0,0	0,0	0,0	0,0	0,0	0,0	0,0
15	Latifoglie di invasione miste e varie	0,0	0,0	0,2	1,3	0,4	0,0	0,0	0,0	0,0
16	Lecceta costiera termofila	0,0	0,0	0,0	0,0	0,0	0,0	0,0	0,0	0,0
17	Lecceta mesoxerofila	0,0	0,0	0,0	0,0	0,0	0,0	0,0	0,0	0,0
18	Lecceta rupicola	0,0	0,0	0,0	0,0	0,0	0,0	0,0	0,0	0,0
19	Mugheta appenninica	0,0	0,0	0,0	0,0	0,0	0,0	0,0	0,0	0,0
20	Orno-ostrieto pioniero	0,0	0,0	0,0	0,0	0,0	0,0	0,0	0,0	0,0
21	Ostrieto mesofilo	0,0	0,0	0,0	0,0	0,0	0,0	0,0	0,0	0,0
22	Ostrieto mesoxerofilo	0,0	0,0	0,0	0,0	0,0	0,0	0,0	0,0	0,0
23	Pineta naturale di pino nero di Villetta Barrea	0,0	0,0	0,0	0,0	0,0	0,0	0,0	0,0	0,0
24	Pioppeto di pioppo tremulo	0,0	0,0	0,0	0,0	0,0	0,0	0,0	0,0	0,0
25	Pioppo-saliceto ripariale	0,0	17,5	17,0	12,0	13,2	16,9	20,3	11,1	8,8
26	Querceto a roverella pioniero	0,0	0,0	0,0	0,0	0,0	0,0	0,0	0,0	0,0
27	Querceto a roverella tipico	0,0	0,0	0,0	0,0	0,0	0,0	0,0	0,0	0,0
28	Querceto di roverella mesoxerofilo	0,0	4,2	7,6	3,0	2,1	1,1	1,5	3,2	2,4
29	Rimboschimento di conifere mediterranee	0,0	0,0	0,0	0,0	0,0	0,0	0,0	0,0	0,0
30	Rimboschimento di conifere nella fascia altocollinare e submontana	0,0	0,3	2,1	0,3	0,2	0,2	0,1	0,1	0,7
31	Rimboschimento di conifere nella fascia montana	0,0	0,0	0,0	0,0	0,0	0,0	0,0	0,0	0,0
32	Robinieta-aillanteto	0,0	0,0	0,0	0,0	0,0	0,0	0,0	0,0	0,0
33	Variante Abete bianco	0,0	0,0	0,0	0,0	0,0	0,0	0,0	0,0	0,0

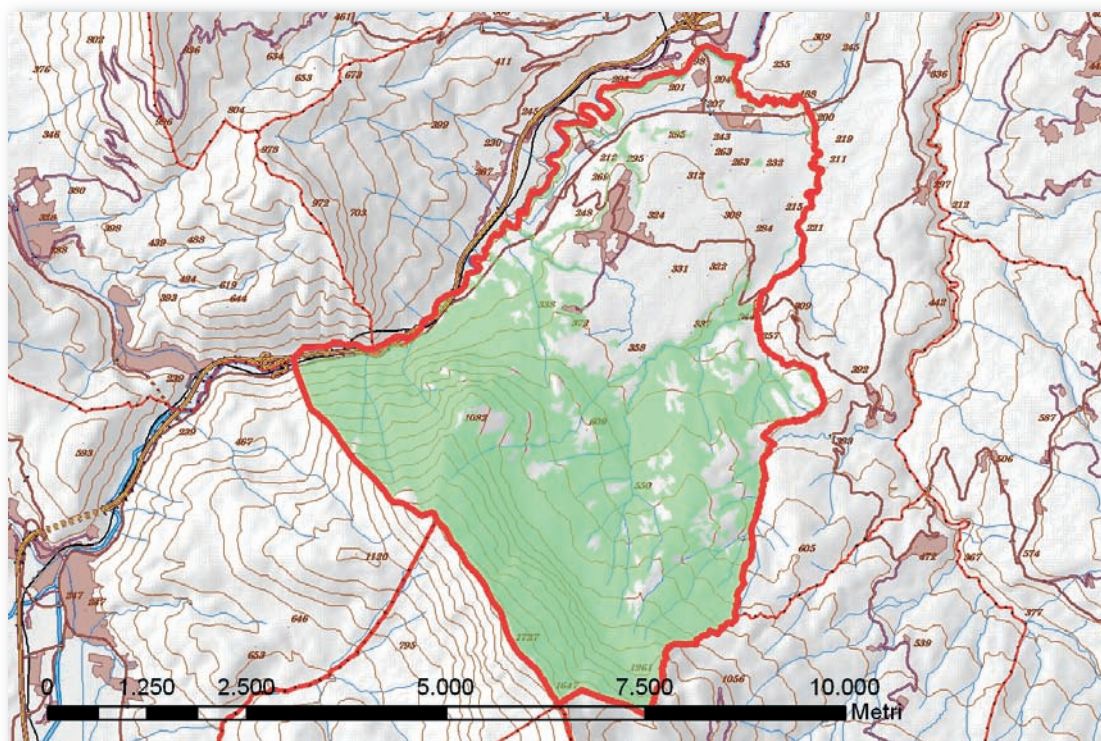


Cod.	Tipologia forestale distribuita per pendenza (gradi)	0-5	5-10	10-15	15-20	20-25	25-30	30-35	35-40	40-45	45-90
1	Arbusteto a prevalenza di ginepri mesoxerofili	0,0	0,0	0,0	0,0	0,0	0,0	0,0	0,0	0,0	0,0
2	Arbusteto a prevalenza di ginepri nella fascia montana e submontana	0,0	0,0	0,0	0,0	0,0	0,0	0,0	0,0	0,0	0,0
3	Arbusteto a prevalenza di ginestre	0,0	0,1	0,6	0,6	0,4	0,2	0,0	0,0	0,0	0,0
4	Arbusteto a prevalenza di rose, rovi e prugnolo	1,3	1,5	1,4	2,3	2,9	2,5	1,7	0,3	0,1	0,0
5	Arbusteto a prevalenza di specie della macchia	0,0	0,0	0,0	0,0	0,0	0,0	0,0	0,0	0,0	0,0
6	Boscaglia pioniera calanchiva	0,0	0,0	0,0	0,0	0,0	0,0	0,0	0,0	0,0	0,0
7	Boschi di forra	0,0	0,0	0,0	0,0	0,0	0,0	0,0	0,0	0,0	0,0
8	Castagneto (neutrofilo-acidofilo)	0,0	0,0	0,0	0,0	0,0	0,0	0,0	0,0	0,0	0,0
9	Castagneto da frutto	0,0	0,0	0,0	0,0	0,0	0,0	0,0	0,0	0,0	0,0
10	Cerreta mesofila	0,0	0,0	0,0	0,0	0,0	0,0	0,0	0,0	0,0	0,0
11	Cerreta mesoxerofila	0,0	0,0	0,0	0,0	0,0	0,0	0,0	0,0	0,0	0,0
12	Faggeta altomontana rupestre	0,0	0,0	0,0	0,0	0,0	0,0	0,0	0,0	0,0	0,0
13	Faggeta montana (eutrofica-mesoneutrofila-acidofila)	0,0	0,0	0,0	0,0	0,0	0,0	0,0	0,0	0,0	0,0
14	Faggeta termofila e basso montana	0,0	0,0	0,0	0,0	0,0	0,0	0,0	0,0	0,0	0,0
15	Latifoglie di invasione miste e varie	0,0	0,4	0,4	0,2	0,4	0,3	0,2	0,1	0,0	0,0
16	Lecceta costiera termofila	0,0	0,0	0,0	0,0	0,0	0,0	0,0	0,0	0,0	0,0
17	Lecceta mesoxerofila	0,0	0,0	0,0	0,0	0,0	0,0	0,0	0,0	0,0	0,0
18	Lecceta rupicola	0,0	0,0	0,0	0,0	0,0	0,0	0,0	0,0	0,0	0,0
19	Mugheta appenninica	0,0	0,0	0,0	0,0	0,0	0,0	0,0	0,0	0,0	0,0
20	Orno-ostrieto pioniero	0,0	0,0	0,0	0,0	0,0	0,0	0,0	0,0	0,0	0,0
21	Ostrieto mesofilo	0,0	0,0	0,0	0,0	0,0	0,0	0,0	0,0	0,0	0,0
22	Ostrieto mesoxerofilo	0,0	0,0	0,0	0,0	0,0	0,0	0,0	0,0	0,0	0,0
23	Pineta naturale di pino nero di Villetta Barrea	0,0	0,0	0,0	0,0	0,0	0,0	0,0	0,0	0,0	0,0
24	Pioppeto di pioppo tremulo	0,0	0,0	0,0	0,0	0,0	0,0	0,0	0,0	0,0	0,0
25	Pioppo-saliceto ripariale	38,3	30,2	22,2	14,9	7,2	3,1	0,9	0,1	0,0	0,0
26	Querceto a roverella pioniero	0,0	0,0	0,0	0,0	0,0	0,0	0,0	0,0	0,0	0,0
27	Querceto a roverella tipico	0,0	0,0	0,0	0,0	0,0	0,0	0,0	0,0	0,0	0,0
28	Querceto di roverella mesoxerofilo	1,3	3,2	4,9	5,5	4,8	3,2	1,7	0,4	0,0	0,0
29	Rimboscimento di conifere mediterranee	0,0	0,0	0,0	0,0	0,0	0,0	0,0	0,0	0,0	0,0
30	Rimboscimento di conifere nella fascia altocollinare e submontana	0,1	0,4	0,5	0,6	0,7	0,9	0,5	0,3	0,0	0,0
31	Rimboscimento di conifere nella fascia montana	0,0	0,0	0,0	0,0	0,0	0,0	0,0	0,0	0,0	0,0
32	Robiniето-aillanteto	0,0	0,0	0,0	0,0	0,0	0,0	0,0	0,0	0,0	0,0
33	Variante Abete bianco	0,0	0,0	0,0	0,0	0,0	0,0	0,0	0,0	0,0	0,0



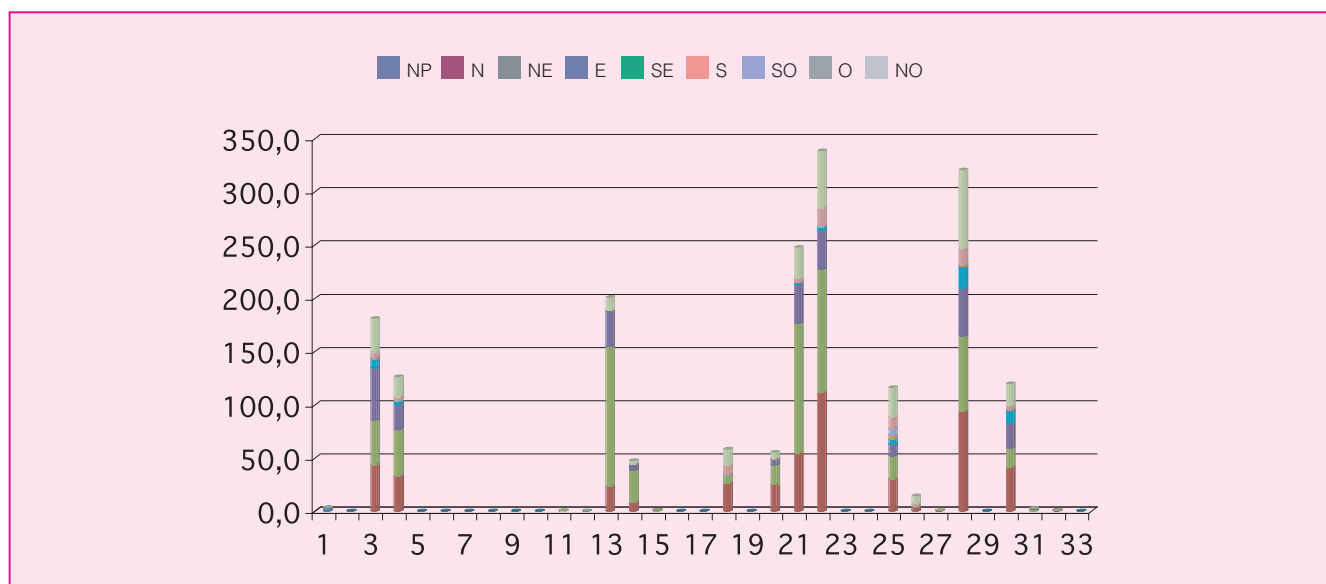
Cod.	Tipologia forestale distribuita per fasce altimetriche	0 200	201 400	401 600	601 800	801 1000	1001 1200	1201 1400	1401 1600	1601 1800	1801 2000	2001 2200	2201 2400	2401 2600	2601 2800
1	Arbusteto a prevalenza di ginepri mesoxerofili	0,0	0,0	0,0	0,0	0,0	0,0	0,0	0,0	0,0	0,0	0,0	0,0	0,0	0,0
2	Arbusteto a prevalenza di ginepri nella fascia montana e submontana	0,0	0,0	0,0	0,0	0,0	0,0	0,0	0,0	0,0	0,0	0,0	0,0	0,0	0,0
3	Arbusteto a prevalenza di ginestre	1,8	0,0	0,0	0,0	0,0	0,0	0,0	0,0	0,0	0,0	0,0	0,0	0,0	0,0
4	Arbusteto a prevalenza di rose, rovi e prugnolo	14,0	0,0	0,0	0,0	0,0	0,0	0,0	0,0	0,0	0,0	0,0	0,0	0,0	0,0
5	Arbusteto a prevalenza di specie della macchia	0,0	0,0	0,0	0,0	0,0	0,0	0,0	0,0	0,0	0,0	0,0	0,0	0,0	0,0
6	Boscaglia pioniera calanchiva	0,0	0,0	0,0	0,0	0,0	0,0	0,0	0,0	0,0	0,0	0,0	0,0	0,0	0,0
7	Boschi di forra	0,0	0,0	0,0	0,0	0,0	0,0	0,0	0,0	0,0	0,0	0,0	0,0	0,0	0,0
8	Castagneto (neutrofilo-acidofilo)	0,0	0,0	0,0	0,0	0,0	0,0	0,0	0,0	0,0	0,0	0,0	0,0	0,0	0,0
9	Castagneto da frutto	0,0	0,0	0,0	0,0	0,0	0,0	0,0	0,0	0,0	0,0	0,0	0,0	0,0	0,0
10	Cerreta mesofila	0,0	0,0	0,0	0,0	0,0	0,0	0,0	0,0	0,0	0,0	0,0	0,0	0,0	0,0
11	Cerreta mesoxerofila	0,0	0,0	0,0	0,0	0,0	0,0	0,0	0,0	0,0	0,0	0,0	0,0	0,0	0,0
12	Faggeta altomontana rupestre	0,0	0,0	0,0	0,0	0,0	0,0	0,0	0,0	0,0	0,0	0,0	0,0	0,0	0,0
13	Faggeta montana (eutrofica-mesoneutrofila-acidofila)	0,0	0,0	0,0	0,0	0,0	0,0	0,0	0,0	0,0	0,0	0,0	0,0	0,0	0,0
14	Faggeta termofila e basso montana	0,0	0,0	0,0	0,0	0,0	0,0	0,0	0,0	0,0	0,0	0,0	0,0	0,0	0,0
15	Latifoglie di invasione miste e varie	1,9	0,0	0,0	0,0	0,0	0,0	0,0	0,0	0,0	0,0	0,0	0,0	0,0	0,0
16	Lecceta costiera termofila	0,0	0,0	0,0	0,0	0,0	0,0	0,0	0,0	0,0	0,0	0,0	0,0	0,0	0,0
17	Lecceta mesoxerofila	0,0	0,0	0,0	0,0	0,0	0,0	0,0	0,0	0,0	0,0	0,0	0,0	0,0	0,0
18	Lecceta rupicola	0,0	0,0	0,0	0,0	0,0	0,0	0,0	0,0	0,0	0,0	0,0	0,0	0,0	0,0
19	Mugheta appenninica	0,0	0,0	0,0	0,0	0,0	0,0	0,0	0,0	0,0	0,0	0,0	0,0	0,0	0,0
20	Orno-ostrieto pioniero	0,0	0,0	0,0	0,0	0,0	0,0	0,0	0,0	0,0	0,0	0,0	0,0	0,0	0,0
21	Ostrieto mesofilo	0,0	0,0	0,0	0,0	0,0	0,0	0,0	0,0	0,0	0,0	0,0	0,0	0,0	0,0
22	Ostrieto mesoxerofilo	0,0	0,0	0,0	0,0	0,0	0,0	0,0	0,0	0,0	0,0	0,0	0,0	0,0	0,0
23	Pineta naturale di pino nero di Villetta Barrea	0,0	0,0	0,0	0,0	0,0	0,0	0,0	0,0	0,0	0,0	0,0	0,0	0,0	0,0
24	Pioppeto di pioppo tremulo	0,0	0,0	0,0	0,0	0,0	0,0	0,0	0,0	0,0	0,0	0,0	0,0	0,0	0,0
25	Pioppo-saliceto ripariale	116,9	0,0	0,0	0,0	0,0	0,0	0,0	0,0	0,0	0,0	0,0	0,0	0,0	0,0
26	Querceto a roverella pioniero	0,0	0,0	0,0	0,0	0,0	0,0	0,0	0,0	0,0	0,0	0,0	0,0	0,0	0,0
27	Querceto a roverella tipico	0,0	0,0	0,0	0,0	0,0	0,0	0,0	0,0	0,0	0,0	0,0	0,0	0,0	0,0
28	Querceto di roverella mesoxerofilo	25,0	0,0	0,0	0,0	0,0	0,0	0,0	0,0	0,0	0,0	0,0	0,0	0,0	0,0
29	Rimboscimento di conifere mediterranee	0,0	0,0	0,0	0,0	0,0	0,0	0,0	0,0	0,0	0,0	0,0	0,0	0,0	0,0
30	Rimboscimento di conifere nella fascia altocollinare e submontana	3,6	0,4	0,0	0,0	0,0	0,0	0,0	0,0	0,0	0,0	0,0	0,0	0,0	0,0
31	Rimboscimento di conifere nella fascia montana	0,0	0,0	0,0	0,0	0,0	0,0	0,0	0,0	0,0	0,0	0,0	0,0	0,0	0,0
32	Robiniето-aillanteto	0,0	0,0	0,0	0,0	0,0	0,0	0,0	0,0	0,0	0,0	0,0	0,0	0,0	0,0
33	Variante Abete bianco	0,0	0,0	0,0	0,0	0,0	0,0	0,0	0,0	0,0	0,0	0,0	0,0	0,0	0,0



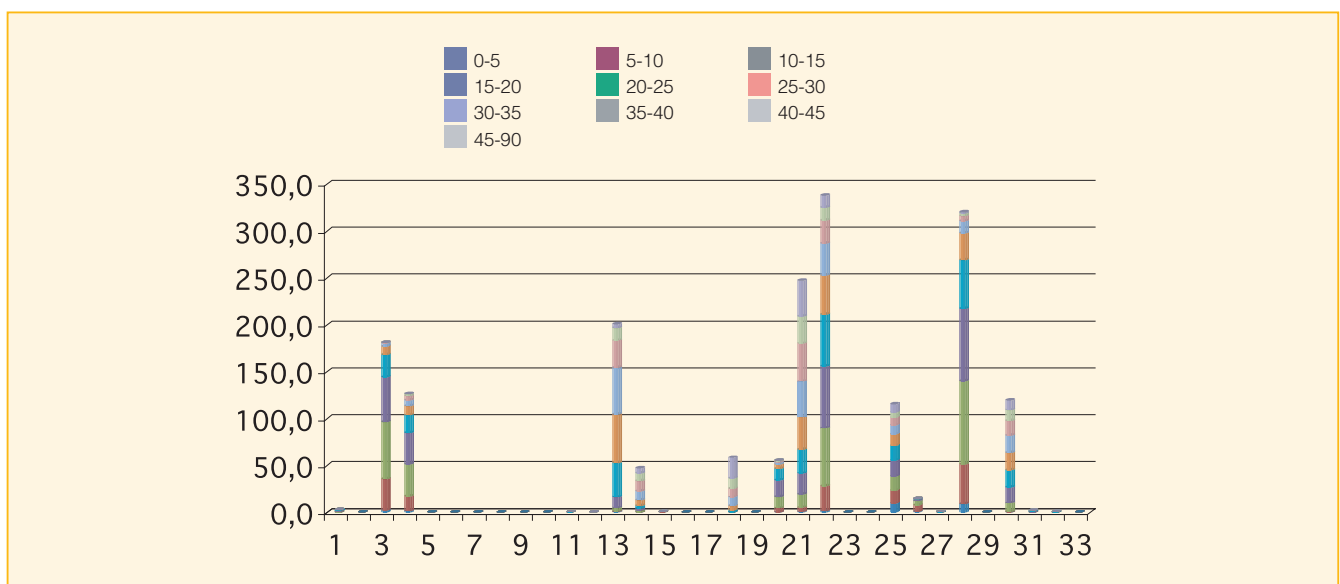


Cod.	Tipologia forestale	Superficie (Ha)
1	Arbusteto a prevalenza di ginepri mesoxerofili	3,2
2	Arbusteto a prevalenza di ginepri nella fascia montana e submontana	0,0
3	Arbusteto a prevalenza di ginestre	181,2
4	Arbusteto a prevalenza di rose, rovi e prugnolo	126,5
5	Arbusteto a prevalenza di specie della macchia	0,0
6	Boscaglia pioniera calanchiva	0,0
7	Boschi di forra	0,0
8	Castagneto (neutrofilo-acidofilo)	0,0
9	Castagneto da frutto	0,0
10	Cerreta mesofila	0,0
11	Cerreta mesoxerofila	0,5
12	Faggeta altomontana rupestre	0,0
13	Faggeta montana (eutrofica-mesoneutrofila-acidofila)	201,0
14	Faggeta termofila e basso montana	47,6
15	Latifoglie di invasione miste e varie	1,1
16	Lecceta costiera termofila	0,0
17	Lecceta mesoxerofila	0,0
18	Lecceta rupicola	58,5
19	Mugheta appenninica	0,0
20	Orno-ostrieto pioniero	55,5
21	Ostrieto mesofilo	247,6
22	Ostrieto mesoxerofilo	338,3
23	Pineta naturale di pino nero di Villetta Barrea	0,0
24	Pioppeto di pioppo tremulo	0,0
25	Pioppo-saliceto ripariale	115,9
26	Querceto a roverella pioniero	14,4
27	Querceto a roverella tipico	0,6
28	Querceto di roverella mesoxerofilo	320,5
29	Rimboschimento di conifere mediterranee	0,0
30	Rimboschimento di conifere nella fascia altocollinare e submontana	119,6
31	Rimboschimento di conifere nella fascia montana	2,4
32	Robinetto-aillanteto	0,7
33	Variante Abete bianco	0,0

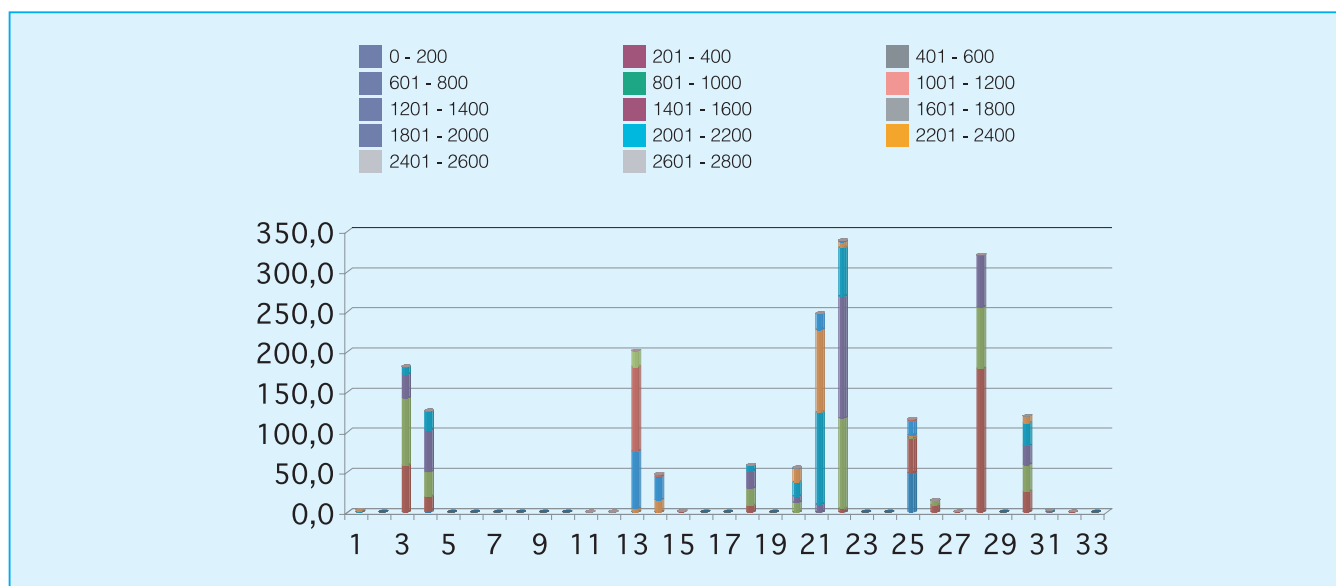
Cod.	Tipologia forestale distribuita per esposizione	NP	N	NE	E	SE	S	SO	O	NO
1	Arbusteto a prevalenza di ginepri mesoxerofili	0,0	0,0	0,1	2,0	0,9	0,0	0,0	0,0	0,0
2	Arbusteto a prevalenza di ginepri nella fascia montana e submontana	0,0	0,0	0,0	0,0	0,0	0,0	0,0	0,0	0,0
3	Arbusteto a prevalenza di ginestre	0,0	43,5	41,7	48,8	8,8	1,0	0,3	4,9	32,2
4	Arbusteto a prevalenza di rose, rovi e prugnolo	0,0	33,4	42,9	23,8	2,9	0,3	0,6	3,1	19,4
5	Arbusteto a prevalenza di specie della macchia	0,0	0,0	0,0	0,0	0,0	0,0	0,0	0,0	0,0
6	Boscaglia pioniera calanchiva	0,0	0,0	0,0	0,0	0,0	0,0	0,0	0,0	0,0
7	Boschi di forra	0,0	0,0	0,0	0,0	0,0	0,0	0,0	0,0	0,0
8	Castagneto (neutrofilo-acidofilo)	0,0	0,0	0,0	0,0	0,0	0,0	0,0	0,0	0,0
9	Castagneto da frutto	0,0	0,0	0,0	0,0	0,0	0,0	0,0	0,0	0,0
10	Cerreta mesofila	0,0	0,0	0,0	0,0	0,0	0,0	0,0	0,0	0,0
11	Cerreta mesoxerofila	0,0	0,1	0,0	0,0	0,0	0,0	0,0	0,3	0,2
12	Faggeta altomontana rupestre	0,0	0,0	0,0	0,0	0,0	0,0	0,0	0,0	0,0
13	Faggeta montana (eutrofica-mesoneutrofila-acidofila)	0,0	23,7	131,0	32,7	0,5	0,0	0,1	0,2	12,7
14	Faggeta termofila e basso montana	0,0	8,5	30,2	5,2	0,1	0,1	0,0	0,5	3,0
15	Latifoglie di invasione miste e varie	0,0	0,2	0,9	0,0	0,0	0,0	0,0	0,0	0,0
16	Lecceta costiera termofila	0,0	0,0	0,0	0,0	0,0	0,0	0,0	0,0	0,0
17	Lecceta mesoxerofila	0,0	0,0	0,0	0,0	0,0	0,0	0,0	0,0	0,0
18	Lecceta rupicola	0,0	26,6	6,9	0,1	0,0	0,0	0,8	8,7	15,3
19	Mugheta appenninica	0,0	0,0	0,0	0,0	0,0	0,0	0,0	0,0	0,0
20	Orno-ostrieto pioniero	0,0	24,9	18,3	5,6	0,1	0,0	0,0	0,2	6,4
21	Ostrieto mesofilo	0,0	54,5	121,5	37,5	1,0	0,3	0,2	3,8	28,9
22	Ostrieto mesoxerofilo	0,0	111,1	116,4	36,3	3,0	0,0	1,1	16,4	53,9
23	Pineta naturale di pino nero di Villetta Barrea	0,0	0,0	0,0	0,0	0,0	0,0	0,0	0,0	0,0
24	Pioppeto di pioppo tremulo	0,0	0,0	0,0	0,0	0,0	0,0	0,0	0,0	0,0
25	Pioppo-saliceto ripariale	0,0	30,2	21,4	10,9	4,8	3,8	5,8	11,7	27,3
26	Querceto a roverella pioniero	0,0	3,5	0,7	0,1	0,1	0,1	0,4	2,1	7,4
27	Querceto a roverella tipico	0,0	0,5	0,0	0,0	0,0	0,0	0,0	0,0	0,1
28	Querceto di roverella mesoxerofilo	0,0	93,5	70,6	45,6	19,8	1,6	1,0	15,1	73,2
29	Rimboschimento di conifere mediterranee	0,0	0,0	0,0	0,0	0,0	0,0	0,0	0,0	0,0
30	Rimboschimento di conifere nella fascia altocollinare e submontana	0,0	41,7	17,1	23,3	13,1	0,1	0,1	4,0	20,2
31	Rimboschimento di conifere nella fascia montana	0,0	0,4	1,4	0,5	0,0	0,0	0,0	0,0	0,0
32	Robinieta-aillanteto	0,0	0,6	0,0	0,0	0,0	0,0	0,0	0,0	0,0
33	Variante Abete bianco	0,0	0,0	0,0	0,0	0,0	0,0	0,0	0,0	0,0



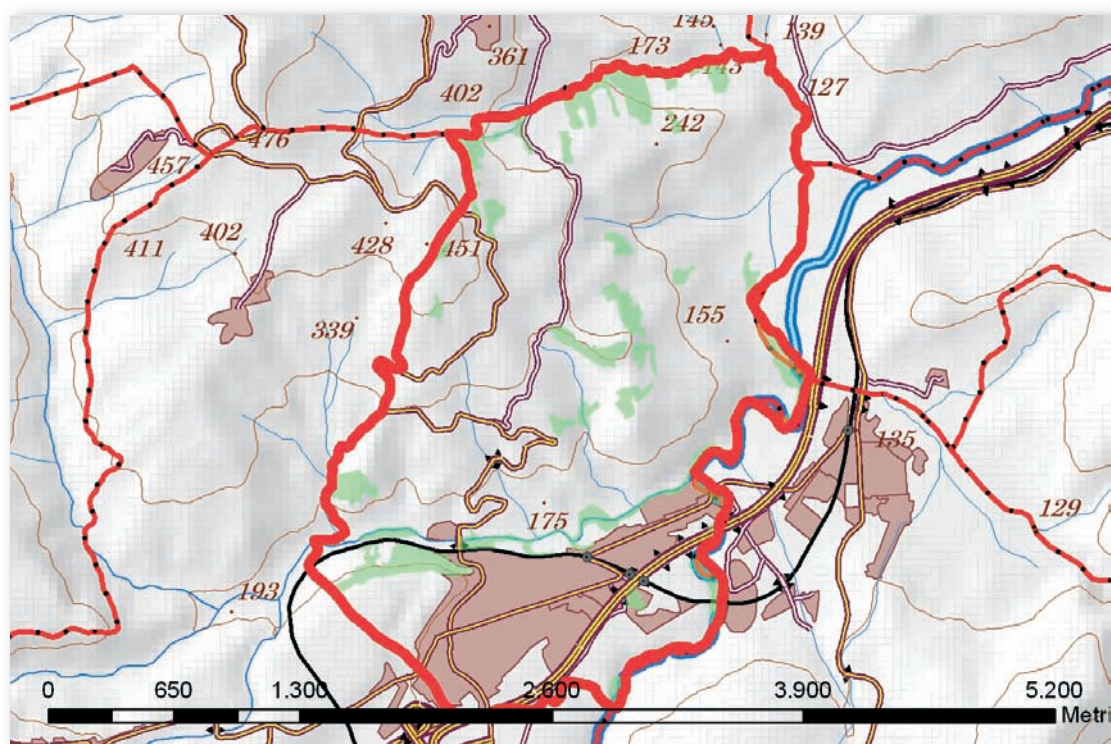
Cod.	Tipologia forestale distribuita per pendenza (gradi)	0-5	5-10	10-15	15-20	20-25	25-30	30-35	35-40	40-45	45-90
1	Arbusteto a prevalenza di ginepri mesoxerofili	0,0	0,3	0,3	1,3	0,8	0,4	0,0	0,0	0,0	0,0
2	Arbusteto a prevalenza di ginepri nella fascia montana e submontana	0,0	0,0	0,0	0,0	0,0	0,0	0,0	0,0	0,0	0,0
3	Arbusteto a prevalenza di ginestre	2,1	33,4	60,9	47,6	24,2	8,8	3,1	0,8	0,1	0,1
4	Arbusteto a prevalenza di rose, rovi e prugnolo	1,5	15,9	34,2	33,1	19,1	9,6	6,2	4,7	2,0	0,2
5	Arbusteto a prevalenza di specie della macchia	0,0	0,0	0,0	0,0	0,0	0,0	0,0	0,0	0,0	0,0
6	Boscaglia pioniera calanchiva	0,0	0,0	0,0	0,0	0,0	0,0	0,0	0,0	0,0	0,0
7	Boschi di forra	0,0	0,0	0,0	0,0	0,0	0,0	0,0	0,0	0,0	0,0
8	Castagneto (neutrofilo-acidofilo)	0,0	0,0	0,0	0,0	0,0	0,0	0,0	0,0	0,0	0,0
9	Castagneto da frutto	0,0	0,0	0,0	0,0	0,0	0,0	0,0	0,0	0,0	0,0
10	Cerreta mesofila	0,0	0,0	0,0	0,0	0,0	0,0	0,0	0,0	0,0	0,0
11	Cerreta mesoxerofila	0,0	0,0	0,1	0,3	0,2	0,0	0,0	0,0	0,0	0,0
12	Faggeta altomontana rupestre	0,0	0,0	0,0	0,0	0,0	0,0	0,0	0,0	0,0	0,0
13	Faggeta montana (eutrofica-mesoneutrofila-acidofila)	0,5	0,9	3,3	11,6	36,3	52,1	50,0	28,8	13,2	4,3
14	Faggeta termofila e basso montana	0,2	0,3	1,4	2,7	2,7	5,9	9,6	11,0	8,3	5,5
15	Latifoglie di invasione miste e varie	0,0	0,9	0,1	0,0	0,0	0,0	0,0	0,0	0,0	0,0
16	Lecceta costiera termofila	0,0	0,0	0,0	0,0	0,0	0,0	0,0	0,0	0,0	0,0
17	Lecceta mesoxerofila	0,0	0,0	0,0	0,0	0,0	0,0	0,0	0,0	0,0	0,0
18	Lecceta rupicola	0,0	0,0	0,0	0,4	1,9	4,9	9,1	9,4	10,6	22,3
19	Mugheta appenninica	0,0	0,0	0,0	0,0	0,0	0,0	0,0	0,0	0,0	0,0
20	Orno-ostrieto pioniero	0,3	4,4	11,9	17,7	12,2	4,7	2,2	1,6	0,6	0,0
21	Ostrieto mesofilo	0,6	4,7	14,1	22,2	25,8	34,2	38,2	40,4	29,0	38,3
22	Ostrieto mesoxerofilo	1,4	26,9	61,6	66,0	55,3	41,5	34,3	24,4	13,8	13,1
23	Pineta naturale di pino nero di Villetta Barrea	0,0	0,0	0,0	0,0	0,0	0,0	0,0	0,0	0,0	0,0
24	Pioppeto di pioppo tremulo	0,0	0,0	0,0	0,0	0,0	0,0	0,0	0,0	0,0	0,0
25	Pioppo-saliceto ripariale	9,5	13,7	15,3	17,0	15,6	12,6	9,5	8,0	5,7	8,9
26	Querceto a roverella pioniero	1,1	6,7	4,4	1,9	0,3	0,1	0,0	0,0	0,0	0,0
27	Querceto a roverella tipico	0,0	0,0	0,2	0,2	0,2	0,0	0,0	0,0	0,0	0,0
28	Querceto di roverella mesoxerofilo	9,0	42,5	88,4	77,6	51,4	28,7	13,3	5,6	2,5	1,4
29	Rimboschimento di conifere mediterranee	0,0	0,0	0,0	0,0	0,0	0,0	0,0	0,0	0,0	0,0
30	Rimboschimento di conifere nella fascia altocollinare e submontana	0,0	0,9	9,2	16,5	18,9	18,4	18,4	15,7	11,2	10,5
31	Rimboschimento di conifere nella fascia montana	0,0	0,0	0,1	1,1	0,9	0,3	0,0	0,0	0,0	0,0
32	Robinieta-aillanteto	0,0	0,1	0,1	0,1	0,2	0,2	0,0	0,0	0,0	0,0
33	Variante Abete bianco	0,0	0,0	0,0	0,0	0,0	0,0	0,0	0,0	0,0	0,0



Cod.	Tipologia forestale distribuita per fasce altimetriche	0 200	201 400	401 600	601 800	801 1000	1001 1200	1201 1400	1401 1600	1601 1800	1801 2000	2001 2200	2201 2400	2401 2600	2601 2800
1	Arbusteto a prevalenza di ginepri mesoxerofili	0,0	0,0	0,0	0,0	1,4	1,7	0,0	0,0	0,0	0,0	0,0	0,0	0,0	0,0
2	Arbusteto a prevalenza di ginepri nella fascia montana e submontana	0,0	0,0	0,0	0,0	0,0	0,0	0,0	0,0	0,0	0,0	0,0	0,0	0,0	0,0
3	Arbusteto a prevalenza di ginestre	0,5	58,2	83,6	29,3	9,5	0,0	0,0	0,0	0,0	0,0	0,0	0,0	0,0	0,0
4	Arbusteto a prevalenza di rose, rovi e prugnolo	1,5	18,1	30,7	52,2	24,1	0,0	0,0	0,0	0,0	0,0	0,0	0,0	0,0	0,0
5	Arbusteto a prevalenza di specie della macchia	0,0	0,0	0,0	0,0	0,0	0,0	0,0	0,0	0,0	0,0	0,0	0,0	0,0	0,0
6	Boscaglia pioniera calanchiva	0,0	0,0	0,0	0,0	0,0	0,0	0,0	0,0	0,0	0,0	0,0	0,0	0,0	0,0
7	Boschi di forra	0,0	0,0	0,0	0,0	0,0	0,0	0,0	0,0	0,0	0,0	0,0	0,0	0,0	0,0
8	Castagneto (neutrofilo-acidofilo)	0,0	0,0	0,0	0,0	0,0	0,0	0,0	0,0	0,0	0,0	0,0	0,0	0,0	0,0
9	Castagneto da frutto	0,0	0,0	0,0	0,0	0,0	0,0	0,0	0,0	0,0	0,0	0,0	0,0	0,0	0,0
10	Cerreta mesofila	0,0	0,0	0,0	0,0	0,0	0,0	0,0	0,0	0,0	0,0	0,0	0,0	0,0	0,0
11	Cerreta mesoxerofila	0,1	0,5	0,0	0,0	0,0	0,0	0,0	0,0	0,0	0,0	0,0	0,0	0,0	0,0
12	Faggeta altomontana rupestre	0,0	0,0	0,0	0,0	0,0	0,0	0,0	0,0	0,0	0,0	0,0	0,0	0,0	0,0
13	Faggeta montana (eutrofica-mesoneutrofila-acidofila)	0,0	0,0	0,0	0,0	0,0	4,6	71,6	105,0	19,8	0,0	0,0	0,0	0,0	0,0
14	Faggeta termofila e basso montana	0,0	0,0	0,0	0,0	0,0	15,3	29,0	3,3	0,0	0,0	0,0	0,0	0,0	0,0
15	Latifoglie di invasione miste e varie	0,0	1,1	0,0	0,0	0,0	0,0	0,0	0,0	0,0	0,0	0,0	0,0	0,0	0,0
16	Lecceta costiera termofila	0,0	0,0	0,0	0,0	0,0	0,0	0,0	0,0	0,0	0,0	0,0	0,0	0,0	0,0
17	Lecceta mesoxerofila	0,0	0,0	0,0	0,0	0,0	0,0	0,0	0,0	0,0	0,0	0,0	0,0	0,0	0,0
18	Lecceta rupicola	0,0	8,3	21,6	21,6	6,7	0,3	0,0	0,0	0,0	0,0	0,0	0,0	0,0	0,0
19	Mugheta appenninica	0,0	0,0	0,0	0,0	0,0	0,0	0,0	0,0	0,0	0,0	0,0	0,0	0,0	0,0
20	Orno-ostrieto pioniero	0,0	0,2	11,9	7,7	18,1	16,1	1,5	0,0	0,0	0,0	0,0	0,0	0,0	0,0
21	Ostrieto mesofilo	0,0	0,0	0,0	9,6	115,2	102,7	20,1	0,0	0,0	0,0	0,0	0,0	0,0	0,0
22	Ostrieto mesoxerofilo	0,0	4,3	112,9	152,2	60,5	6,7	1,6	0,0	0,0	0,0	0,0	0,0	0,0	0,0
23	Pineta naturale di pino nero di Villetta Barrea	0,0	0,0	0,0	0,0	0,0	0,0	0,0	0,0	0,0	0,0	0,0	0,0	0,0	0,0
24	Pioppeto di pioppo tremulo	0,0	0,0	0,0	0,0	0,0	0,0	0,0	0,0	0,0	0,0	0,0	0,0	0,0	0,0
25	Pioppo-saliceto ripariale	49,1	43,2	1,3	0,0	0,0	2,2	17,8	2,3	0,0	0,0	0,0	0,0	0,0	0,0
26	Querceto a roverella pioniero	0,2	9,0	5,2	0,0	0,0	0,0	0,0	0,0	0,0	0,0	0,0	0,0	0,0	0,0
27	Querceto a roverella tipico	0,0	0,6	0,0	0,0	0,0	0,0	0,0	0,0	0,0	0,0	0,0	0,0	0,0	0,0
28	Querceto di roverella mesoxerofilo	0,3	178,9	76,3	64,9	0,0	0,0	0,0	0,0	0,0	0,0	0,0	0,0	0,0	0,0
29	Rimboschimento di conifere mediterranee	0,0	0,0	0,0	0,0	0,0	0,0	0,0	0,0	0,0	0,0	0,0	0,0	0,0	0,0
30	Rimboschimento di conifere nella fascia altocollinare e submontana	0,0	25,9	33,6	23,3	28,1	8,7	0,0	0,0	0,0	0,0	0,0	0,0	0,0	0,0
31	Rimboschimento di conifere nella fascia montana	0,0	0,0	0,0	1,2	1,2	0,0	0,0	0,0	0,0	0,0	0,0	0,0	0,0	0,0
32	Robinieto-aillanteto	0,0	0,7	0,0	0,0	0,0	0,0	0,0	0,0	0,0	0,0	0,0	0,0	0,0	0,0
33	Variante Abete bianco	0,0	0,0	0,0	0,0	0,0	0,0	0,0	0,0	0,0	0,0	0,0	0,0	0,0	0,0

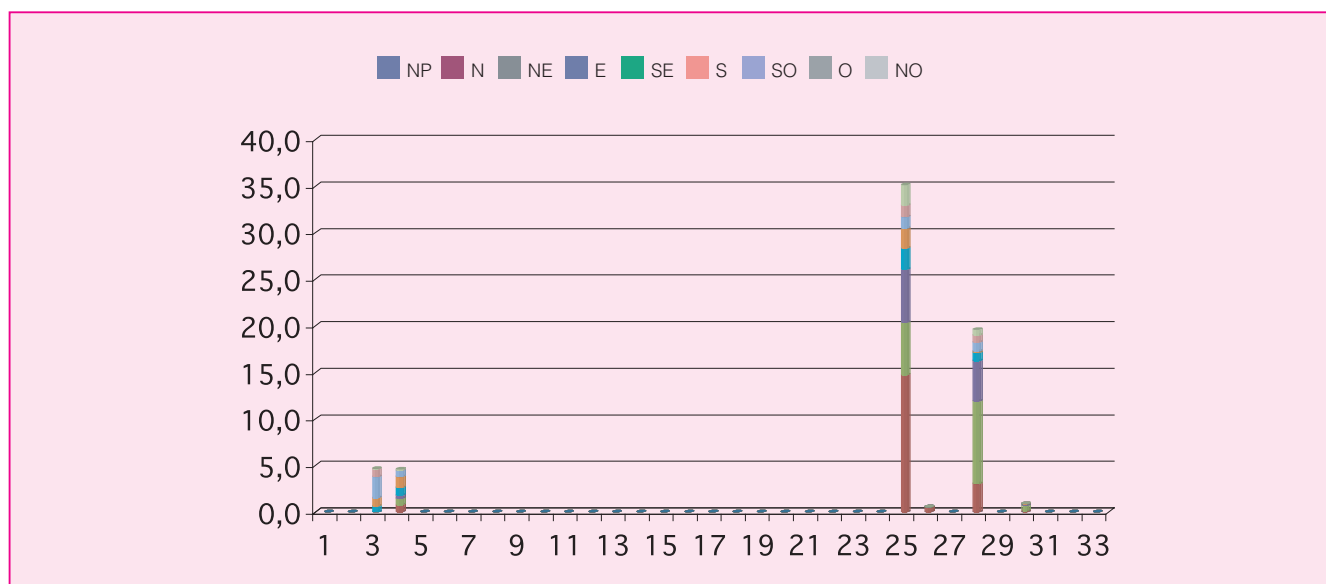




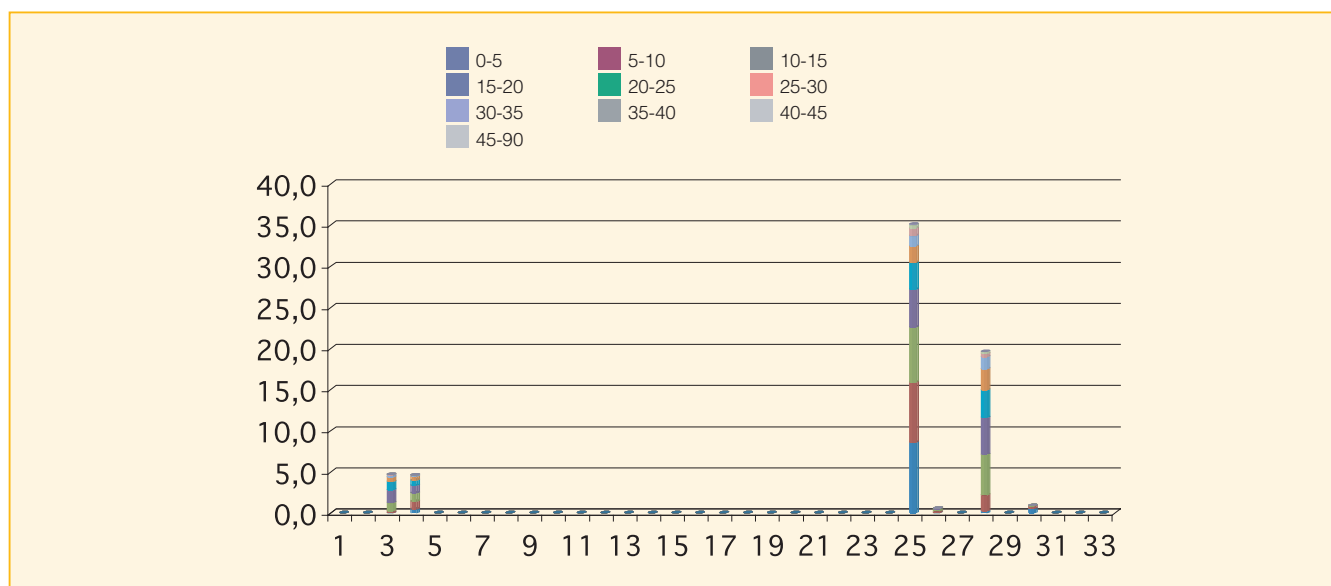


Cod.	Tipologia forestale	Superficie (Ha)
1	Arbusteto a prevalenza di ginepri mesoxerofili	0,0
2	Arbusteto a prevalenza di ginepri nella fascia montana e submontana	0,0
3	Arbusteto a prevalenza di ginestre	4,7
4	Arbusteto a prevalenza di rose, rovi e prugnolo	4,6
5	Arbusteto a prevalenza di specie della macchia	0,0
6	Boscaglia pioniera calanchiva	0,0
7	Boschi di forra	0,0
8	Castagneto (neutrofilo-acidofilo)	0,0
9	Castagneto da frutto	0,0
10	Cerreta mesofila	0,0
11	Cerreta mesoxerofila	0,0
12	Faggeta altomontana rupestre	0,0
13	Faggeta montana (eutrofica-mesoneutrofila-acidofila)	0,0
14	Faggeta termofila e basso montana	0,0
15	Latifoglie di invasione miste e varie	0,0
16	Lecceta costiera termofila	0,0
17	Lecceta mesoxerofila	0,0
18	Lecceta rupicola	0,0
19	Mugheta appenninica	0,0
20	Orno-ostrieto pioniero	0,0
21	Ostrieto mesofilo	0,0
22	Ostrieto mesoxerofilo	0,0
23	Pineta naturale di pino nero di Villetta Barrea	0,0
24	Pioppeto di pioppo tremulo	0,0
25	Pioppo-saliceto ripariale	35,1
26	Querceto a roverella pioniero	0,5
27	Querceto a roverella tipico	0,0
28	Querceto di roverella mesoxerofilo	19,6
29	Rimboschimento di conifere mediterranee	0,0
30	Rimboschimento di conifere nella fascia altocollinare e submontana	0,9
31	Rimboschimento di conifere nella fascia montana	0,0
32	Robinieta-aillanteto	0,0
33	Variante Abete bianco	0,0

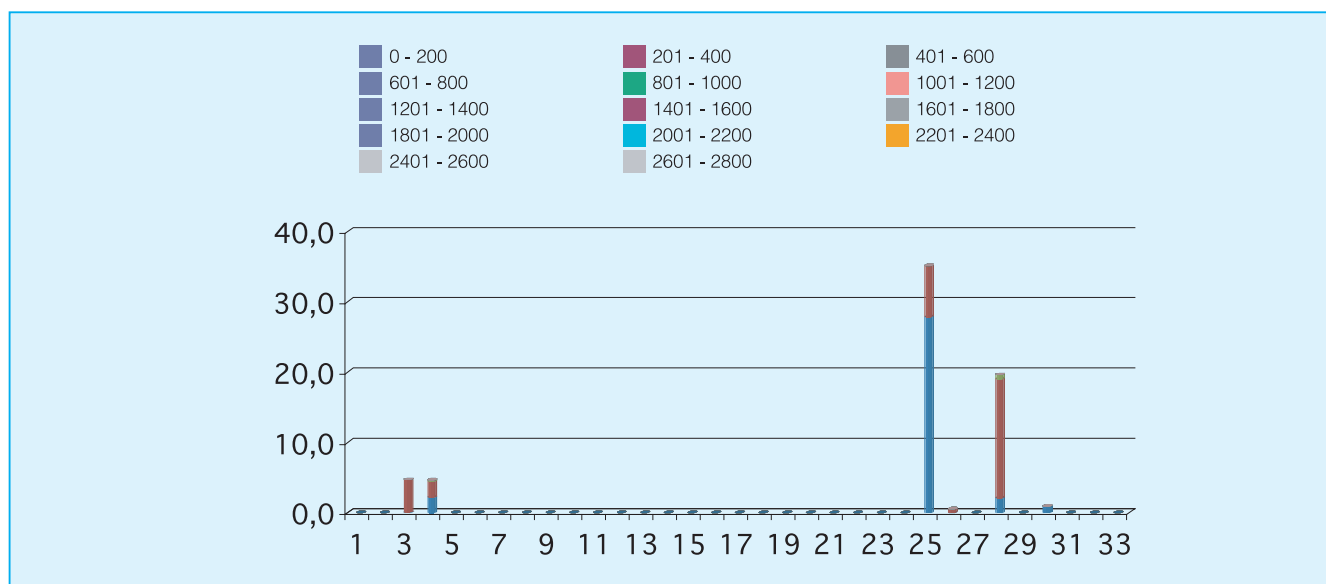
Cod.	Tipologia forestale distribuita per esposizione	NP	N	NE	E	SE	S	SO	O	NO
1	Arbusteto a prevalenza di ginepri mesoxerofili	0,0	0,0	0,0	0,0	0,0	0,0	0,0	0,0	0,0
2	Arbusteto a prevalenza di ginepri nella fascia montana e submontana	0,0	0,0	0,0	0,0	0,0	0,0	0,0	0,0	0,0
3	Arbusteto a prevalenza di ginestre	0,0	0,0	0,0	0,0	0,6	0,9	2,2	0,8	0,1
4	Arbusteto a prevalenza di rose, rovi e prugnolo	0,0	0,8	0,7	0,3	0,9	1,1	0,7	0,0	0,2
5	Arbusteto a prevalenza di specie della macchia	0,0	0,0	0,0	0,0	0,0	0,0	0,0	0,0	0,0
6	Boscaglia pioniera calanchiva	0,0	0,0	0,0	0,0	0,0	0,0	0,0	0,0	0,0
7	Boschi di forra	0,0	0,0	0,0	0,0	0,0	0,0	0,0	0,0	0,0
8	Castagneto (neutrofilo-acidofilo)	0,0	0,0	0,0	0,0	0,0	0,0	0,0	0,0	0,0
9	Castagneto da frutto	0,0	0,0	0,0	0,0	0,0	0,0	0,0	0,0	0,0
10	Cerreta mesofila	0,0	0,0	0,0	0,0	0,0	0,0	0,0	0,0	0,0
11	Cerreta mesoxerofila	0,0	0,0	0,0	0,0	0,0	0,0	0,0	0,0	0,0
12	Faggeta altomontana rupestre	0,0	0,0	0,0	0,0	0,0	0,0	0,0	0,0	0,0
13	Faggeta montana (eutrofica-mesoneutrofila-acidofila)	0,0	0,0	0,0	0,0	0,0	0,0	0,0	0,0	0,0
14	Faggeta termofila e basso montana	0,0	0,0	0,0	0,0	0,0	0,0	0,0	0,0	0,0
15	Latifoglie di invasione miste e varie	0,0	0,0	0,0	0,0	0,0	0,0	0,0	0,0	0,0
16	Lecceta costiera termofila	0,0	0,0	0,0	0,0	0,0	0,0	0,0	0,0	0,0
17	Lecceta mesoxerofila	0,0	0,0	0,0	0,0	0,0	0,0	0,0	0,0	0,0
18	Lecceta rupicola	0,0	0,0	0,0	0,0	0,0	0,0	0,0	0,0	0,0
19	Mugheta appenninica	0,0	0,0	0,0	0,0	0,0	0,0	0,0	0,0	0,0
20	Orno-ostrieto pioniero	0,0	0,0	0,0	0,0	0,0	0,0	0,0	0,0	0,0
21	Ostrieto mesofilo	0,0	0,0	0,0	0,0	0,0	0,0	0,0	0,0	0,0
22	Ostrieto mesoxerofilo	0,0	0,0	0,0	0,0	0,0	0,0	0,0	0,0	0,0
23	Pineta naturale di pino nero di Villetta Barrea	0,0	0,0	0,0	0,0	0,0	0,0	0,0	0,0	0,0
24	Pioppeto di pioppo tremulo	0,0	0,0	0,0	0,0	0,0	0,0	0,0	0,0	0,0
25	Pioppo-saliceto ripariale	0,0	14,7	5,7	5,7	2,3	2,1	1,3	1,2	2,2
26	Querceto a roverella pioniero	0,0	0,5	0,1	0,0	0,0	0,0	0,0	0,0	0,0
27	Querceto a roverella tipico	0,0	0,0	0,0	0,0	0,0	0,0	0,0	0,0	0,0
28	Querceto di roverella mesoxerofilo	0,0	3,0	8,9	4,3	0,9	0,1	0,9	0,8	0,6
29	Rimboschimento di conifere mediterranee	0,0	0,0	0,0	0,0	0,0	0,0	0,0	0,0	0,0
30	Rimboschimento di conifere nella fascia altocollinare e submontana	0,0	0,2	0,6	0,1	0,0	0,0	0,0	0,0	0,0
31	Rimboschimento di conifere nella fascia montana	0,0	0,0	0,0	0,0	0,0	0,0	0,0	0,0	0,0
32	Robinieta-aillanteto	0,0	0,0	0,0	0,0	0,0	0,0	0,0	0,0	0,0
33	Variante Abete bianco	0,0	0,0	0,0	0,0	0,0	0,0	0,0	0,0	0,0

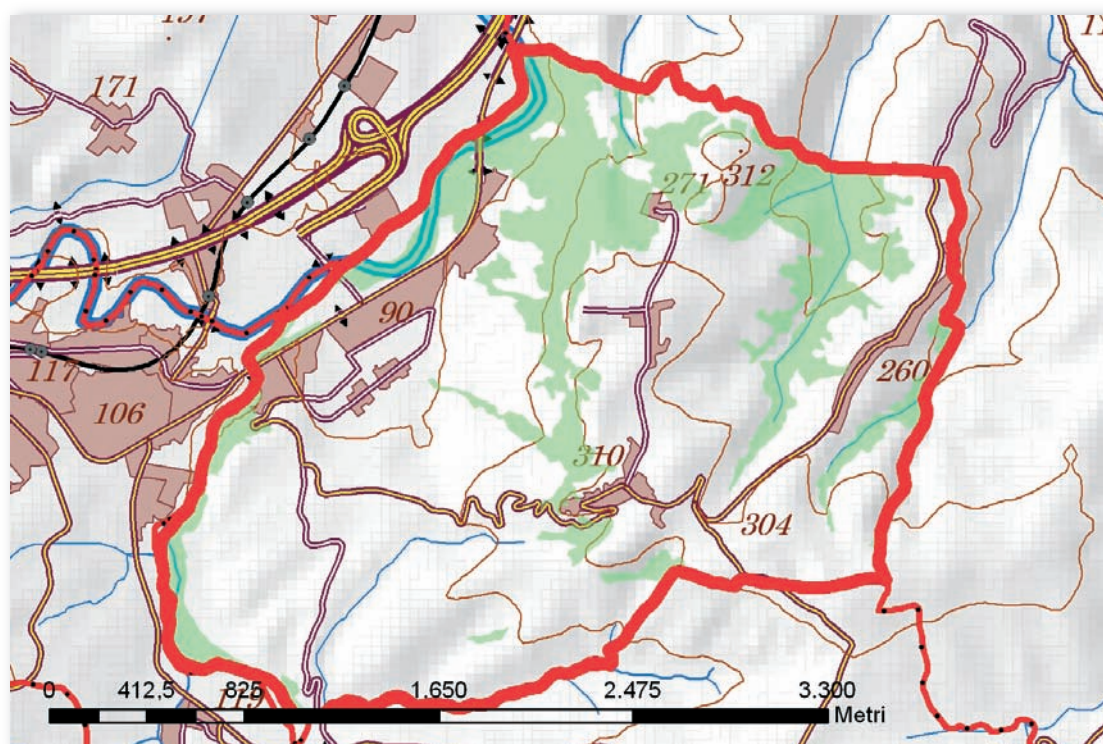


Cod.	Tipologia forestale distribuita per pendenza (gradi)	0-5	5-10	10-15	15-20	20-25	25-30	30-35	35-40	40-45	45-90
1	Arbusteto a prevalenza di ginepri mesoxerofili	0,0	0,0	0,0	0,0	0,0	0,0	0,0	0,0	0,0	0,0
2	Arbusteto a prevalenza di ginepri nella fascia montana e submontana	0,0	0,0	0,0	0,0	0,0	0,0	0,0	0,0	0,0	0,0
3	Arbusteto a prevalenza di ginestre	0,0	0,2	1,0	1,5	1,0	0,6	0,2	0,0	0,0	0,0
4	Arbusteto a prevalenza di rose, rovi e prugnolo	0,5	0,9	1,0	0,9	0,7	0,4	0,2	0,0	0,0	0,0
5	Arbusteto a prevalenza di specie della macchia	0,0	0,0	0,0	0,0	0,0	0,0	0,0	0,0	0,0	0,0
6	Boscaglia pioniera calanchiva	0,0	0,0	0,0	0,0	0,0	0,0	0,0	0,0	0,0	0,0
7	Boschi di forra	0,0	0,0	0,0	0,0	0,0	0,0	0,0	0,0	0,0	0,0
8	Castagneto (neutrofilo-acidofilo)	0,0	0,0	0,0	0,0	0,0	0,0	0,0	0,0	0,0	0,0
9	Castagneto da frutto	0,0	0,0	0,0	0,0	0,0	0,0	0,0	0,0	0,0	0,0
10	Cerreta mesofila	0,0	0,0	0,0	0,0	0,0	0,0	0,0	0,0	0,0	0,0
11	Cerreta mesoxerofila	0,0	0,0	0,0	0,0	0,0	0,0	0,0	0,0	0,0	0,0
12	Faggeta altomontana rupestre	0,0	0,0	0,0	0,0	0,0	0,0	0,0	0,0	0,0	0,0
13	Faggeta montana (eutrofica-mesoneutrofila-acidofila)	0,0	0,0	0,0	0,0	0,0	0,0	0,0	0,0	0,0	0,0
14	Faggeta termofila e basso montana	0,0	0,0	0,0	0,0	0,0	0,0	0,0	0,0	0,0	0,0
15	Latifoglie di invasione miste e varie	0,0	0,0	0,0	0,0	0,0	0,0	0,0	0,0	0,0	0,0
16	Lecceta costiera termofila	0,0	0,0	0,0	0,0	0,0	0,0	0,0	0,0	0,0	0,0
17	Lecceta mesoxerofila	0,0	0,0	0,0	0,0	0,0	0,0	0,0	0,0	0,0	0,0
18	Lecceta rupicola	0,0	0,0	0,0	0,0	0,0	0,0	0,0	0,0	0,0	0,0
19	Mugheta appenninica	0,0	0,0	0,0	0,0	0,0	0,0	0,0	0,0	0,0	0,0
20	Orno-ostrieto pioniero	0,0	0,0	0,0	0,0	0,0	0,0	0,0	0,0	0,0	0,0
21	Ostrieto mesofilo	0,0	0,0	0,0	0,0	0,0	0,0	0,0	0,0	0,0	0,0
22	Ostrieto mesoxerofilo	0,0	0,0	0,0	0,0	0,0	0,0	0,0	0,0	0,0	0,0
23	Pineta naturale di pino nero di Villetta Barrea	0,0	0,0	0,0	0,0	0,0	0,0	0,0	0,0	0,0	0,0
24	Pioppeto di pioppo tremulo	0,0	0,0	0,0	0,0	0,0	0,0	0,0	0,0	0,0	0,0
25	Pioppo-saliceto ripariale	8,6	7,3	6,7	4,6	3,2	2,0	1,3	0,9	0,4	0,1
26	Querceto a roverella pioniero	0,0	0,2	0,3	0,1	0,0	0,0	0,0	0,0	0,0	0,0
27	Querceto a roverella tipico	0,0	0,0	0,0	0,0	0,0	0,0	0,0	0,0	0,0	0,0
28	Querceto di roverella mesoxerofilo	0,3	1,9	4,9	4,5	3,4	2,6	1,5	0,3	0,2	0,0
29	Rimboschimento di conifere mediterranee	0,0	0,0	0,0	0,0	0,0	0,0	0,0	0,0	0,0	0,0
30	Rimboschimento di conifere nella fascia altocollinare e submontana	0,5	0,3	0,1	0,0	0,0	0,0	0,0	0,0	0,0	0,0
31	Rimboschimento di conifere nella fascia montana	0,0	0,0	0,0	0,0	0,0	0,0	0,0	0,0	0,0	0,0
32	Robinieta-aillanteto	0,0	0,0	0,0	0,0	0,0	0,0	0,0	0,0	0,0	0,0
33	Variante Abete bianco	0,0	0,0	0,0	0,0	0,0	0,0	0,0	0,0	0,0	0,0



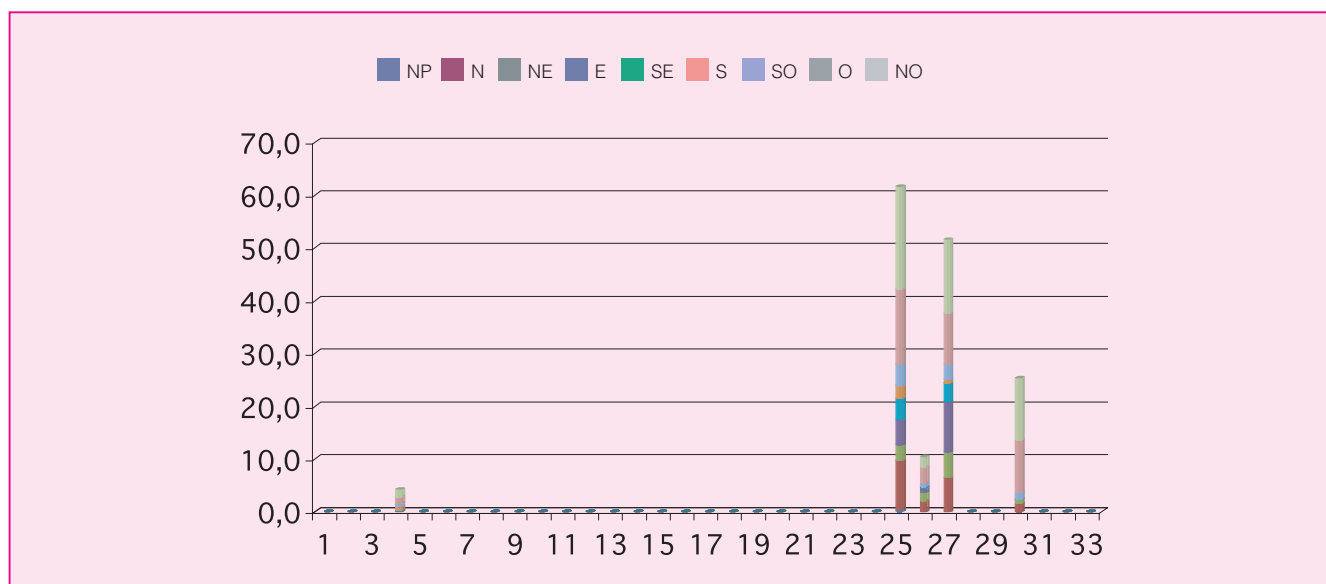
Cod.	Tipologia forestale distribuita per fasce altimetriche	0 200	201 400	401 600	601 800	801 1000	1001 1200	1201 1400	1401 1600	1601 1800	1801 2000	2001 2200	2201 2400	2401 2600	2601 2800
1	Arbusteto a prevalenza di ginepri mesoxerofili	0,0	0,0	0,0	0,0	0,0	0,0	0,0	0,0	0,0	0,0	0,0	0,0	0,0	0,0
2	Arbusteto a prevalenza di ginepri nella fascia montana e submontana	0,0	0,0	0,0	0,0	0,0	0,0	0,0	0,0	0,0	0,0	0,0	0,0	0,0	0,0
3	Arbusteto a prevalenza di ginestre	0,0	4,7	0,0	0,0	0,0	0,0	0,0	0,0	0,0	0,0	0,0	0,0	0,0	0,0
4	Arbusteto a prevalenza di rose, rovi e prugnolo	2,2	2,2	0,2	0,0	0,0	0,0	0,0	0,0	0,0	0,0	0,0	0,0	0,0	0,0
5	Arbusteto a prevalenza di specie della macchia	0,0	0,0	0,0	0,0	0,0	0,0	0,0	0,0	0,0	0,0	0,0	0,0	0,0	0,0
6	Boscaglia pioniera calanchiva	0,0	0,0	0,0	0,0	0,0	0,0	0,0	0,0	0,0	0,0	0,0	0,0	0,0	0,0
7	Boschi di forra	0,0	0,0	0,0	0,0	0,0	0,0	0,0	0,0	0,0	0,0	0,0	0,0	0,0	0,0
8	Castagneto (neutrofilo-acidofilo)	0,0	0,0	0,0	0,0	0,0	0,0	0,0	0,0	0,0	0,0	0,0	0,0	0,0	0,0
9	Castagneto da frutto	0,0	0,0	0,0	0,0	0,0	0,0	0,0	0,0	0,0	0,0	0,0	0,0	0,0	0,0
10	Cerreta mesofila	0,0	0,0	0,0	0,0	0,0	0,0	0,0	0,0	0,0	0,0	0,0	0,0	0,0	0,0
11	Cerreta mesoxerofila	0,0	0,0	0,0	0,0	0,0	0,0	0,0	0,0	0,0	0,0	0,0	0,0	0,0	0,0
12	Faggeta altomontana rupestre	0,0	0,0	0,0	0,0	0,0	0,0	0,0	0,0	0,0	0,0	0,0	0,0	0,0	0,0
13	Faggeta montana (eutrofica-mesoneutrofila-acidofila)	0,0	0,0	0,0	0,0	0,0	0,0	0,0	0,0	0,0	0,0	0,0	0,0	0,0	0,0
14	Faggeta termofila e basso montana	0,0	0,0	0,0	0,0	0,0	0,0	0,0	0,0	0,0	0,0	0,0	0,0	0,0	0,0
15	Latifoglie di invasione miste e varie	0,0	0,0	0,0	0,0	0,0	0,0	0,0	0,0	0,0	0,0	0,0	0,0	0,0	0,0
16	Lecceta costiera termofila	0,0	0,0	0,0	0,0	0,0	0,0	0,0	0,0	0,0	0,0	0,0	0,0	0,0	0,0
17	Lecceta mesoxerofila	0,0	0,0	0,0	0,0	0,0	0,0	0,0	0,0	0,0	0,0	0,0	0,0	0,0	0,0
18	Lecceta rupicola	0,0	0,0	0,0	0,0	0,0	0,0	0,0	0,0	0,0	0,0	0,0	0,0	0,0	0,0
19	Mugheta appenninica	0,0	0,0	0,0	0,0	0,0	0,0	0,0	0,0	0,0	0,0	0,0	0,0	0,0	0,0
20	Orno-ostrieto pioniero	0,0	0,0	0,0	0,0	0,0	0,0	0,0	0,0	0,0	0,0	0,0	0,0	0,0	0,0
21	Ostrieto mesofilo	0,0	0,0	0,0	0,0	0,0	0,0	0,0	0,0	0,0	0,0	0,0	0,0	0,0	0,0
22	Ostrieto mesoxerofilo	0,0	0,0	0,0	0,0	0,0	0,0	0,0	0,0	0,0	0,0	0,0	0,0	0,0	0,0
23	Pineta naturale di pino nero di Villetta Barrea	0,0	0,0	0,0	0,0	0,0	0,0	0,0	0,0	0,0	0,0	0,0	0,0	0,0	0,0
24	Pioppeto di pioppo tremulo	0,0	0,0	0,0	0,0	0,0	0,0	0,0	0,0	0,0	0,0	0,0	0,0	0,0	0,0
25	Pioppo-saliceto ripariale	27,8	7,3	0,0	0,0	0,0	0,0	0,0	0,0	0,0	0,0	0,0	0,0	0,0	0,0
26	Querceto a roverella pioniero	0,0	0,5	0,0	0,0	0,0	0,0	0,0	0,0	0,0	0,0	0,0	0,0	0,0	0,0
27	Querceto a roverella tipico	0,0	0,0	0,0	0,0	0,0	0,0	0,0	0,0	0,0	0,0	0,0	0,0	0,0	0,0
28	Querceto di roverella mesoxerofilo	2,1	16,9	0,6	0,0	0,0	0,0	0,0	0,0	0,0	0,0	0,0	0,0	0,0	0,0
29	Rimboschimento di conifere mediterranee	0,0	0,0	0,0	0,0	0,0	0,0	0,0	0,0	0,0	0,0	0,0	0,0	0,0	0,0
30	Rimboschimento di conifere nella fascia altocollinare e submontana	0,9	0,0	0,0	0,0	0,0	0,0	0,0	0,0	0,0	0,0	0,0	0,0	0,0	0,0
31	Rimboschimento di conifere nella fascia montana	0,0	0,0	0,0	0,0	0,0	0,0	0,0	0,0	0,0	0,0	0,0	0,0	0,0	0,0
32	Robinieto-aillanteto	0,0	0,0	0,0	0,0	0,0	0,0	0,0	0,0	0,0	0,0	0,0	0,0	0,0	0,0
33	Variante Abete bianco	0,0	0,0	0,0	0,0	0,0	0,0	0,0	0,0	0,0	0,0	0,0	0,0	0,0	0,0



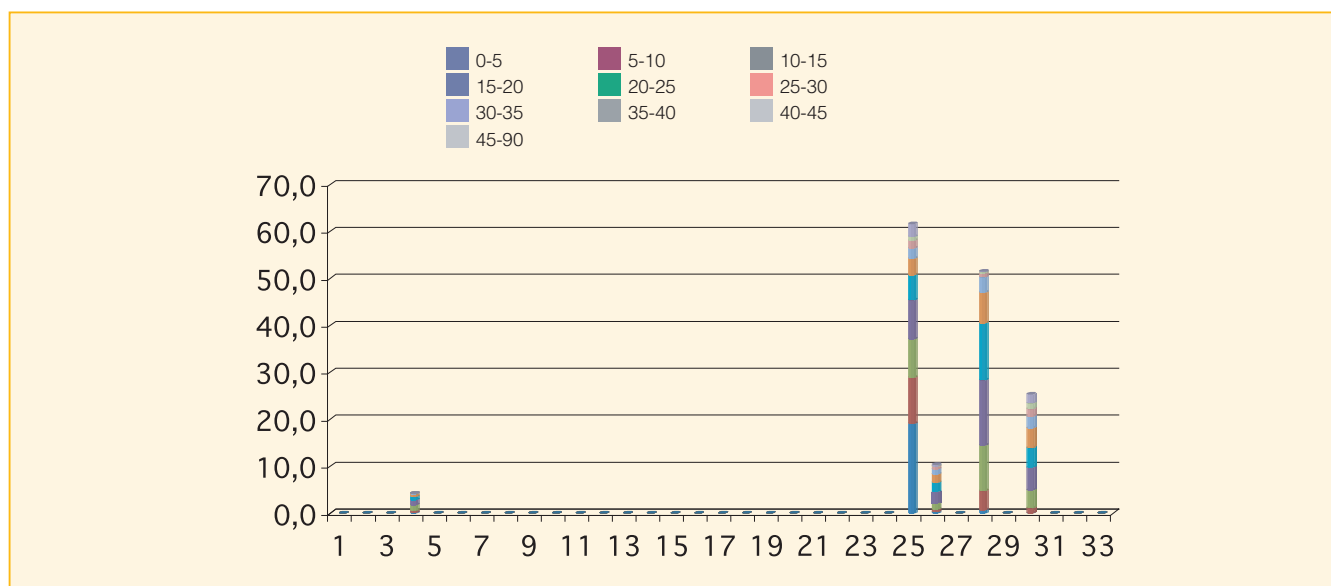


Cod.	Tipologia forestale	Superficie (Ha)
1	Arbusteto a prevalenza di ginepri mesoxerofili	0,0
2	Arbusteto a prevalenza di ginepri nella fascia montana e submontana	0,0
3	Arbusteto a prevalenza di ginestre	0,0
4	Arbusteto a prevalenza di rose, rovi e prugnolo	4,2
5	Arbusteto a prevalenza di specie della macchia	0,0
6	Boscaglia pioniera calanchiva	0,0
7	Boschi di forra	0,0
8	Castagneto (neutrofilo-acidofilo)	0,0
9	Castagneto da frutto	0,0
10	Cerreta mesofila	0,0
11	Cerreta mesoxerofila	0,0
12	Faggeta altomontana rupestre	0,0
13	Faggeta montana (eutrofica-mesoneutrofila-acidofila)	0,0
14	Faggeta termofila e basso montana	0,0
15	Latifoglie di invasione miste e varie	0,0
16	Lecceta costiera termofila	0,0
17	Lecceta mesoxerofila	0,0
18	Lecceta rupicola	0,0
19	Mugheta appenninica	0,0
20	Orno-ostrieto pioniero	0,0
21	Ostrieto mesofilo	0,0
22	Ostrieto mesoxerofilo	0,0
23	Pineta naturale di pino nero di Villetta Barrea	0,0
24	Pioppeto di pioppo tremulo	0,0
25	Pioppo-saliceto ripariale	61,6
26	Querceto a roverella pioniero	10,3
27	Querceto a roverella tipico	0,0
28	Querceto di roverella mesoxerofilo	51,5
29	Rimboschimento di conifere mediterranee	0,0
30	Rimboschimento di conifere nella fascia altocollinare e submontana	25,3
31	Rimboschimento di conifere nella fascia montana	0,0
32	Robinieta-ailanteto	0,0
33	Variante Abete bianco	0,0

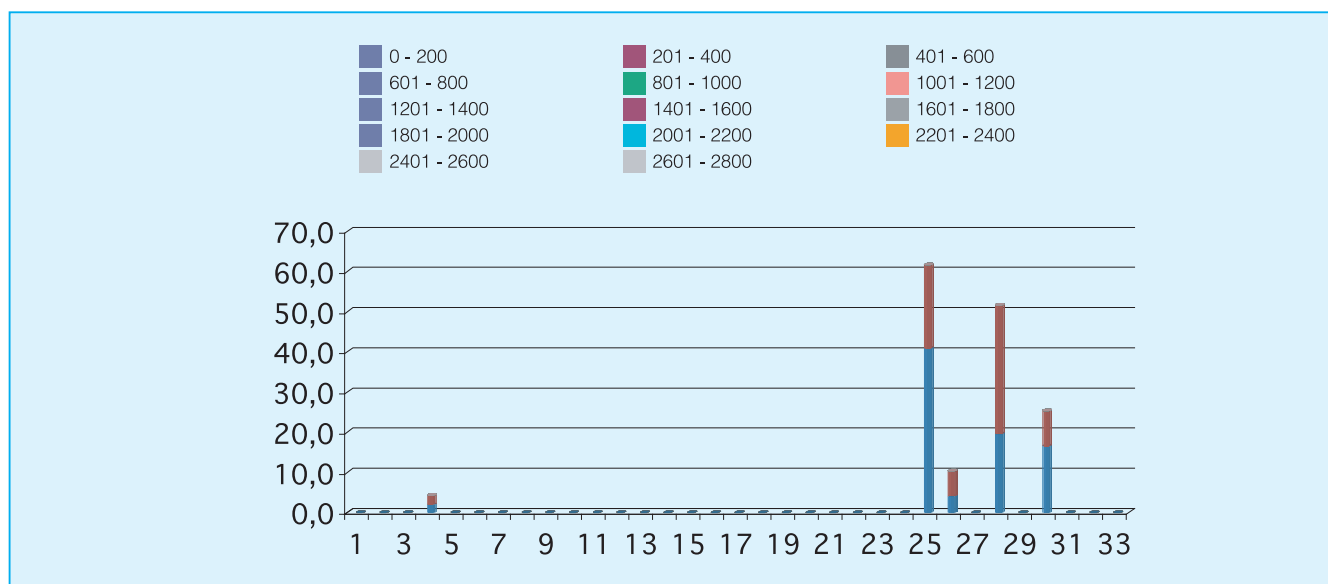
Cod.	Tipologia forestale distribuita per esposizione	NP	N	NE	E	SE	S	SO	O	NO
1	Arbusteto a prevalenza di ginepri mesoxerofili	0,0	0,0	0,0	0,0	0,0	0,0	0,0	0,0	0,0
2	Arbusteto a prevalenza di ginepri nella fascia montana e submontana	0,0	0,0	0,0	0,0	0,0	0,0	0,0	0,0	0,0
3	Arbusteto a prevalenza di ginestre	0,0	0,0	0,0	0,0	0,0	0,0	0,0	0,0	0,0
4	Arbusteto a prevalenza di rose, rovi e prugnolo	0,0	0,0	0,0	0,0	0,1	0,7	0,6	1,2	1,4
5	Arbusteto a prevalenza di specie della macchia	0,0	0,0	0,0	0,0	0,0	0,0	0,0	0,0	0,0
6	Boscaglia pioniera calanchiva	0,0	0,0	0,0	0,0	0,0	0,0	0,0	0,0	0,0
7	Boschi di forra	0,0	0,0	0,0	0,0	0,0	0,0	0,0	0,0	0,0
8	Castagneto (neutrofilo-acidofilo)	0,0	0,0	0,0	0,0	0,0	0,0	0,0	0,0	0,0
9	Castagneto da frutto	0,0	0,0	0,0	0,0	0,0	0,0	0,0	0,0	0,0
10	Cerreta mesofila	0,0	0,0	0,0	0,0	0,0	0,0	0,0	0,0	0,0
11	Cerreta mesoxerofila	0,0	0,0	0,0	0,0	0,0	0,0	0,0	0,0	0,0
12	Faggeta altomontana rupestre	0,0	0,0	0,0	0,0	0,0	0,0	0,0	0,0	0,0
13	Faggeta montana (eutrofica-mesoneutrofila-acidofila)	0,0	0,0	0,0	0,0	0,0	0,0	0,0	0,0	0,0
14	Faggeta termofila e basso montana	0,0	0,0	0,0	0,0	0,0	0,0	0,0	0,0	0,0
15	Latifoglie di invasione miste e varie	0,0	0,0	0,0	0,0	0,0	0,0	0,0	0,0	0,0
16	Lecceta costiera termofila	0,0	0,0	0,0	0,0	0,0	0,0	0,0	0,0	0,0
17	Lecceta mesoxerofila	0,0	0,0	0,0	0,0	0,0	0,0	0,0	0,0	0,0
18	Lecceta rupicola	0,0	0,0	0,0	0,0	0,0	0,0	0,0	0,0	0,0
19	Mugheta appenninica	0,0	0,0	0,0	0,0	0,0	0,0	0,0	0,0	0,0
20	Orno-ostrieto pioniero	0,0	0,0	0,0	0,0	0,0	0,0	0,0	0,0	0,0
21	Ostrieto mesofilo	0,0	0,0	0,0	0,0	0,0	0,0	0,0	0,0	0,0
22	Ostrieto mesoxerofilo	0,0	0,0	0,0	0,0	0,0	0,0	0,0	0,0	0,0
23	Pineta naturale di pino nero di Villetta Barrea	0,0	0,0	0,0	0,0	0,0	0,0	0,0	0,0	0,0
24	Pioppeto di pioppo tremulo	0,0	0,0	0,0	0,0	0,0	0,0	0,0	0,0	0,0
25	Pioppo-saliceto ripariale	0,2	9,4	2,9	4,8	4,1	2,4	3,9	14,3	19,5
26	Querceto a roverella pioniero	0,0	2,0	1,5	0,9	0,2	0,0	0,7	3,1	1,9
27	Querceto a roverella tipico	0,0	6,3	4,9	9,6	3,5	0,7	2,8	9,7	14,0
28	Querceto di roverella mesoxerofilo	0,0	0,0	0,0	0,0	0,0	0,0	0,0	0,0	0,0
29	Rimboschimento di conifere mediterranee	0,0	0,0	0,0	0,0	0,0	0,0	0,0	0,0	0,0
30	Rimboschimento di conifere nella fascia altocollinare e submontana	0,0	1,6	0,8	0,0	0,0	0,0	1,2	9,9	11,8
31	Rimboschimento di conifere nella fascia montana	0,0	0,0	0,0	0,0	0,0	0,0	0,0	0,0	0,0
32	Robinieta-aillanteto	0,0	0,0	0,0	0,0	0,0	0,0	0,0	0,0	0,0
33	Variante Abete bianco	0,0	0,0	0,0	0,0	0,0	0,0	0,0	0,0	0,0



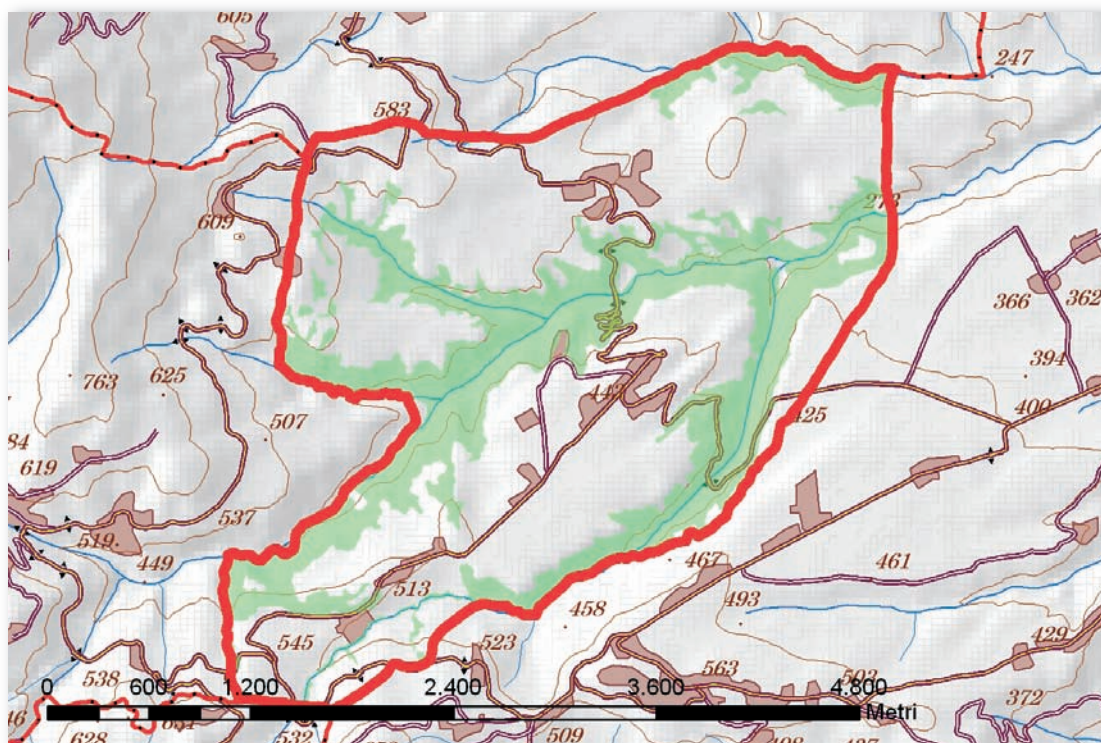
Cod.	Tipologia forestale distribuita per pendenza (gradi)	0-5	5-10	10-15	15-20	20-25	25-30	30-35	35-40	40-45	45-90
1	Arbusteto a prevalenza di ginepri mesoxerofili	0,0	0,0	0,0	0,0	0,0	0,0	0,0	0,0	0,0	0,0
2	Arbusteto a prevalenza di ginepri nella fascia montana e submontana	0,0	0,0	0,0	0,0	0,0	0,0	0,0	0,0	0,0	0,0
3	Arbusteto a prevalenza di ginestre	0,0	0,0	0,0	0,0	0,0	0,0	0,0	0,0	0,0	0,0
4	Arbusteto a prevalenza di rose, rovi e prugnolo	0,1	0,4	1,2	1,1	0,7	0,5	0,2	0,0	0,0	0,0
5	Arbusteto a prevalenza di specie della macchia	0,0	0,0	0,0	0,0	0,0	0,0	0,0	0,0	0,0	0,0
6	Boscaglia pioniera calanchiva	0,0	0,0	0,0	0,0	0,0	0,0	0,0	0,0	0,0	0,0
7	Boschi di forra	0,0	0,0	0,0	0,0	0,0	0,0	0,0	0,0	0,0	0,0
8	Castagneto (neutrofilo-acidofilo)	0,0	0,0	0,0	0,0	0,0	0,0	0,0	0,0	0,0	0,0
9	Castagneto da frutto	0,0	0,0	0,0	0,0	0,0	0,0	0,0	0,0	0,0	0,0
10	Cerreta mesofila	0,0	0,0	0,0	0,0	0,0	0,0	0,0	0,0	0,0	0,0
11	Cerreta mesoxerofila	0,0	0,0	0,0	0,0	0,0	0,0	0,0	0,0	0,0	0,0
12	Faggeta altomontana rupestre	0,0	0,0	0,0	0,0	0,0	0,0	0,0	0,0	0,0	0,0
13	Faggeta montana (eutrofica-mesoneutrofila-acidofila)	0,0	0,0	0,0	0,0	0,0	0,0	0,0	0,0	0,0	0,0
14	Faggeta termofila e basso montana	0,0	0,0	0,0	0,0	0,0	0,0	0,0	0,0	0,0	0,0
15	Latifoglie di invasione miste e varie	0,0	0,0	0,0	0,0	0,0	0,0	0,0	0,0	0,0	0,0
16	Lecceta costiera termofila	0,0	0,0	0,0	0,0	0,0	0,0	0,0	0,0	0,0	0,0
17	Lecceta mesoxerofila	0,0	0,0	0,0	0,0	0,0	0,0	0,0	0,0	0,0	0,0
18	Lecceta rupicola	0,0	0,0	0,0	0,0	0,0	0,0	0,0	0,0	0,0	0,0
19	Mugheta appenninica	0,0	0,0	0,0	0,0	0,0	0,0	0,0	0,0	0,0	0,0
20	Orno-ostrieto pioniero	0,0	0,0	0,0	0,0	0,0	0,0	0,0	0,0	0,0	0,0
21	Ostrieto mesofilo	0,0	0,0	0,0	0,0	0,0	0,0	0,0	0,0	0,0	0,0
22	Ostrieto mesoxerofilo	0,0	0,0	0,0	0,0	0,0	0,0	0,0	0,0	0,0	0,0
23	Pineta naturale di pino nero di Villetta Barrea	0,0	0,0	0,0	0,0	0,0	0,0	0,0	0,0	0,0	0,0
24	Pioppeto di pioppo tremulo	0,0	0,0	0,0	0,0	0,0	0,0	0,0	0,0	0,0	0,0
25	Pioppo-saliceto ripariale	19,0	9,9	8,2	8,3	5,4	3,4	2,2	1,6	0,8	2,7
26	Querceto a roverella pioniero	0,2	0,6	1,3	2,5	2,0	1,8	1,0	0,5	0,2	0,3
27	Querceto a roverella tipico	0,0	0,0	0,0	0,0	0,0	0,0	0,0	0,0	0,0	0,0
28	Querceto di roverella mesoxerofilo	0,6	4,1	9,7	13,9	12,1	6,6	3,3	0,8	0,3	0,2
29	Rimboschimento di conifere mediterranee	0,0	0,0	0,0	0,0	0,0	0,0	0,0	0,0	0,0	0,0
30	Rimboschimento di conifere nella fascia altocollinare e submontana	0,0	1,1	3,7	4,9	4,1	4,2	2,4	1,7	1,1	1,9
31	Rimboschimento di conifere nella fascia montana	0,0	0,0	0,0	0,0	0,0	0,0	0,0	0,0	0,0	0,0
32	Robinietao-aillanteto	0,0	0,0	0,0	0,0	0,0	0,0	0,0	0,0	0,0	0,0
33	Variante Abete bianco	0,0	0,0	0,0	0,0	0,0	0,0	0,0	0,0	0,0	0,0



Cod.	Tipologia forestale distribuita per fasce altimetriche	0 200	201 400	401 600	601 800	801 1000	1001 1200	1201 1400	1401 1600	1601 1800	1801 2000	2001 2200	2201 2400	2401 2600	2601 2800
1	Arbusteto a prevalenza di ginepri mesoxerofili	0,0	0,0	0,0	0,0	0,0	0,0	0,0	0,0	0,0	0,0	0,0	0,0	0,0	0,0
2	Arbusteto a prevalenza di ginepri nella fascia montana e submontana	0,0	0,0	0,0	0,0	0,0	0,0	0,0	0,0	0,0	0,0	0,0	0,0	0,0	0,0
3	Arbusteto a prevalenza di ginestre	0,0	0,0	0,0	0,0	0,0	0,0	0,0	0,0	0,0	0,0	0,0	0,0	0,0	0,0
4	Arbusteto a prevalenza di rose, rovi e prugnolo	1,9	2,3	0,0	0,0	0,0	0,0	0,0	0,0	0,0	0,0	0,0	0,0	0,0	0,0
5	Arbusteto a prevalenza di specie della macchia	0,0	0,0	0,0	0,0	0,0	0,0	0,0	0,0	0,0	0,0	0,0	0,0	0,0	0,0
6	Boscaglia pioniera calanchiva	0,0	0,0	0,0	0,0	0,0	0,0	0,0	0,0	0,0	0,0	0,0	0,0	0,0	0,0
7	Boschi di forra	0,0	0,0	0,0	0,0	0,0	0,0	0,0	0,0	0,0	0,0	0,0	0,0	0,0	0,0
8	Castagneto (neutrofilo-acidofilo)	0,0	0,0	0,0	0,0	0,0	0,0	0,0	0,0	0,0	0,0	0,0	0,0	0,0	0,0
9	Castagneto da frutto	0,0	0,0	0,0	0,0	0,0	0,0	0,0	0,0	0,0	0,0	0,0	0,0	0,0	0,0
10	Cerreta mesofila	0,0	0,0	0,0	0,0	0,0	0,0	0,0	0,0	0,0	0,0	0,0	0,0	0,0	0,0
11	Cerreta mesoxerofila	0,0	0,0	0,0	0,0	0,0	0,0	0,0	0,0	0,0	0,0	0,0	0,0	0,0	0,0
12	Faggeta altomontana rupestre	0,0	0,0	0,0	0,0	0,0	0,0	0,0	0,0	0,0	0,0	0,0	0,0	0,0	0,0
13	Faggeta montana (eutrofica-mesoneutrofila-acidofila)	0,0	0,0	0,0	0,0	0,0	0,0	0,0	0,0	0,0	0,0	0,0	0,0	0,0	0,0
14	Faggeta termofila e basso montana	0,0	0,0	0,0	0,0	0,0	0,0	0,0	0,0	0,0	0,0	0,0	0,0	0,0	0,0
15	Latifoglie di invasione miste e varie	0,0	0,0	0,0	0,0	0,0	0,0	0,0	0,0	0,0	0,0	0,0	0,0	0,0	0,0
16	Lecceta costiera termofila	0,0	0,0	0,0	0,0	0,0	0,0	0,0	0,0	0,0	0,0	0,0	0,0	0,0	0,0
17	Lecceta mesoxerofila	0,0	0,0	0,0	0,0	0,0	0,0	0,0	0,0	0,0	0,0	0,0	0,0	0,0	0,0
18	Lecceta rupicola	0,0	0,0	0,0	0,0	0,0	0,0	0,0	0,0	0,0	0,0	0,0	0,0	0,0	0,0
19	Mugheta appenninica	0,0	0,0	0,0	0,0	0,0	0,0	0,0	0,0	0,0	0,0	0,0	0,0	0,0	0,0
20	Orno-ostrieto pioniero	0,0	0,0	0,0	0,0	0,0	0,0	0,0	0,0	0,0	0,0	0,0	0,0	0,0	0,0
21	Ostrieto mesofilo	0,0	0,0	0,0	0,0	0,0	0,0	0,0	0,0	0,0	0,0	0,0	0,0	0,0	0,0
22	Ostrieto mesoxerofilo	0,0	0,0	0,0	0,0	0,0	0,0	0,0	0,0	0,0	0,0	0,0	0,0	0,0	0,0
23	Pineta naturale di pino nero di Villetta Barrea	0,0	0,0	0,0	0,0	0,0	0,0	0,0	0,0	0,0	0,0	0,0	0,0	0,0	0,0
24	Pioppeto di pioppo tremulo	0,0	0,0	0,0	0,0	0,0	0,0	0,0	0,0	0,0	0,0	0,0	0,0	0,0	0,0
25	Pioppo-saliceto ripariale	40,9	20,7	0,0	0,0	0,0	0,0	0,0	0,0	0,0	0,0	0,0	0,0	0,0	0,0
26	Querceto a roverella pioniero	4,0	6,3	0,0	0,0	0,0	0,0	0,0	0,0	0,0	0,0	0,0	0,0	0,0	0,0
27	Querceto a roverella tipico	0,0	0,0	0,0	0,0	0,0	0,0	0,0	0,0	0,0	0,0	0,0	0,0	0,0	0,0
28	Querceto di roverella mesoxerofilo	19,6	31,9	0,0	0,0	0,0	0,0	0,0	0,0	0,0	0,0	0,0	0,0	0,0	0,0
29	Rimboscimento di conifere mediterranee	0,0	0,0	0,0	0,0	0,0	0,0	0,0	0,0	0,0	0,0	0,0	0,0	0,0	0,0
30	Rimboscimento di conifere nella fascia altocollinare e submontana	16,6	8,7	0,0	0,0	0,0	0,0	0,0	0,0	0,0	0,0	0,0	0,0	0,0	0,0
31	Rimboscimento di conifere nella fascia montana	0,0	0,0	0,0	0,0	0,0	0,0	0,0	0,0	0,0	0,0	0,0	0,0	0,0	0,0
32	Robinieto-aillanteto	0,0	0,0	0,0	0,0	0,0	0,0	0,0	0,0	0,0	0,0	0,0	0,0	0,0	0,0
33	Variante Abete bianco	0,0	0,0	0,0	0,0	0,0	0,0	0,0	0,0	0,0	0,0	0,0	0,0	0,0	0,0

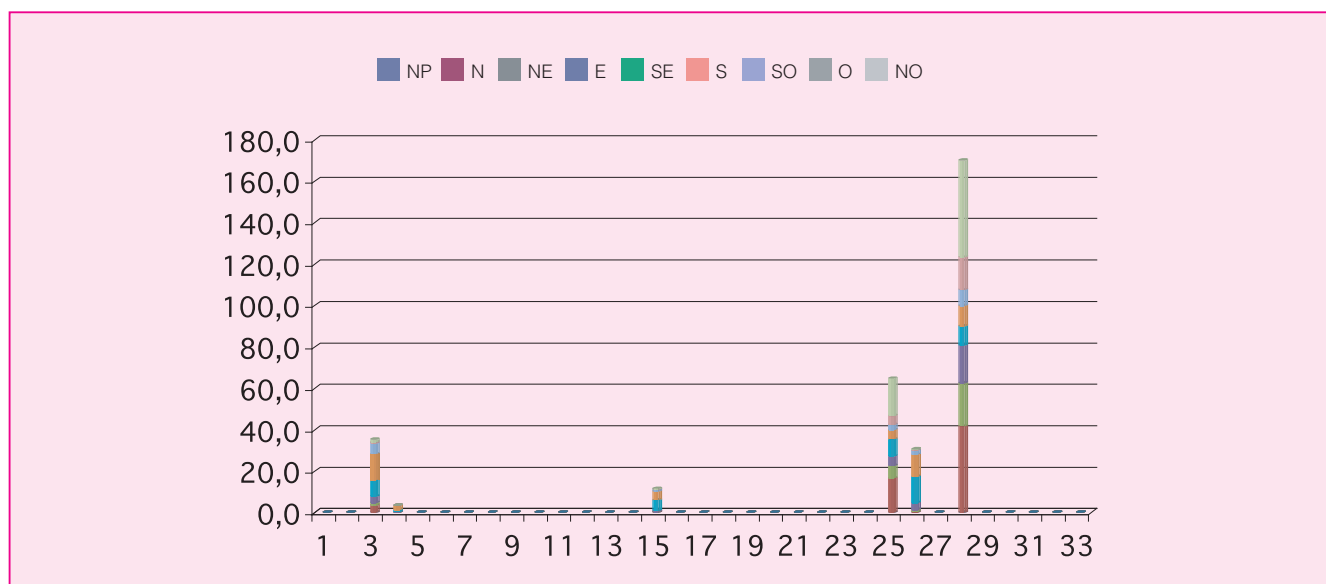




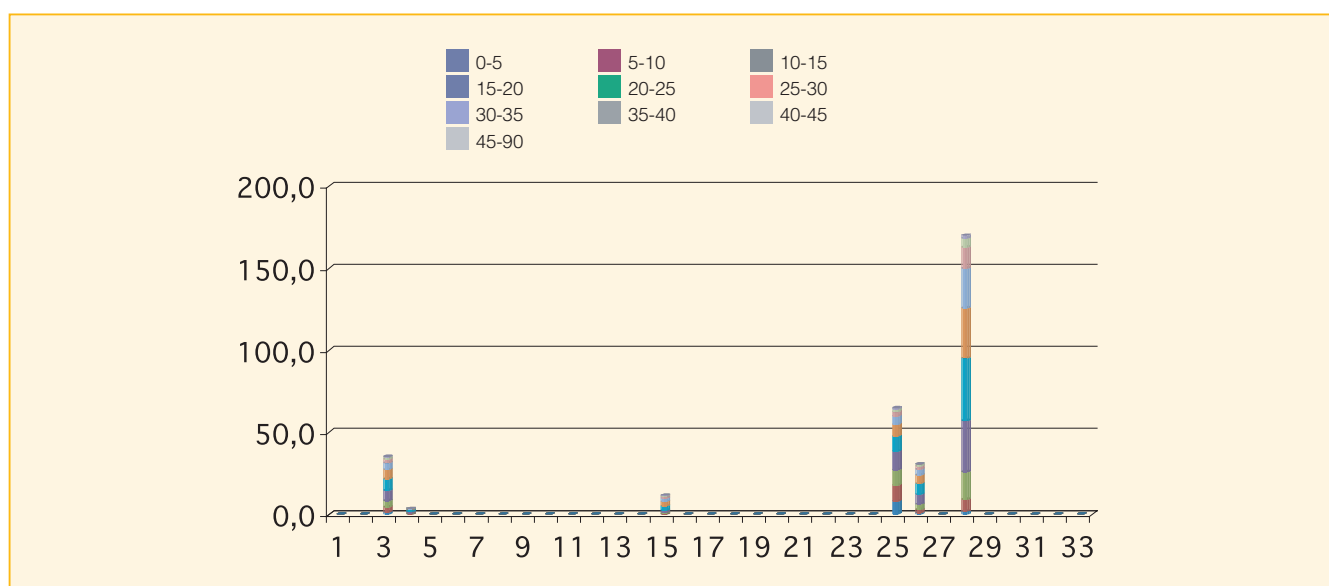


Cod.	Tipologia forestale	Superficie (Ha)
1	Arbusteto a prevalenza di ginepri mesoxerofili	0,0
2	Arbusteto a prevalenza di ginepri nella fascia montana e submontana	0,0
3	Arbusteto a prevalenza di ginestre	35,3
4	Arbusteto a prevalenza di rose, rovi e prugnolo	3,5
5	Arbusteto a prevalenza di specie della macchia	0,0
6	Boscaglia pioniera calanchiva	0,0
7	Boschi di forra	0,0
8	Castagneto (neutrofilo-acidofilo)	0,0
9	Castagneto da frutto	0,0
10	Cerreta mesofila	0,0
11	Cerreta mesoxerofila	0,0
12	Faggeta altomontana rupestre	0,0
13	Faggeta montana (eutrofica-mesoneutrofila-acidofila)	0,0
14	Faggeta termofila e basso montana	0,0
15	Latifoglie di invasione miste e varie	11,7
16	Lecceta costiera termofila	0,0
17	Lecceta mesoxerofila	0,0
18	Lecceta rupicola	0,0
19	Mugheta appenninica	0,0
20	Orno-ostrieto pioniero	0,0
21	Ostrieto mesofilo	0,0
22	Ostrieto mesoxerofilo	0,0
23	Pineta naturale di pino nero di Villetta Barrea	0,0
24	Pioppeto di pioppo tremulo	0,0
25	Pioppo-saliceto ripariale	64,8
26	Querceto a roverella pioniero	30,6
27	Querceto a roverella tipico	0,0
28	Querceto di roverella mesoxerofilo	170,0
29	Rimboschimento di conifere mediterranee	0,0
30	Rimboschimento di conifere nella fascia altocollinare e submontana	0,0
31	Rimboschimento di conifere nella fascia montana	0,0
32	Robinieta-ailanteto	0,0
33	Variante Abete bianco	0,0

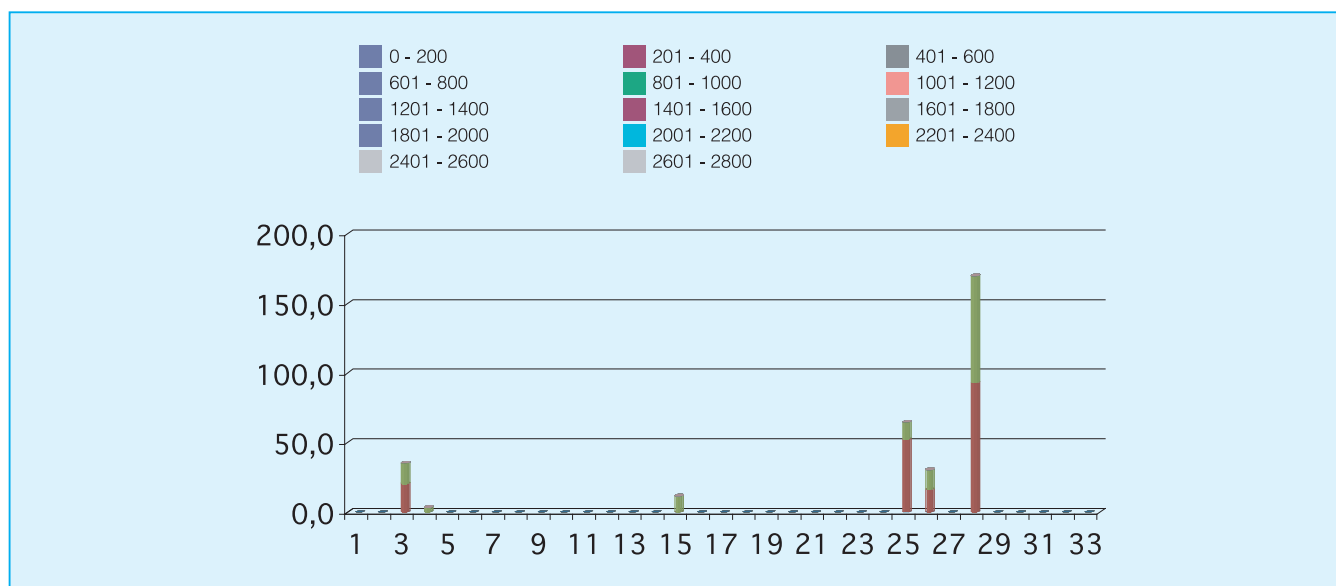
Cod.	Tipologia forestale distribuita per esposizione	NP	N	NE	E	SE	S	SO	O	NO
1	Arbusteto a prevalenza di ginepri mesoxerofili	0,0	0,0	0,0	0,0	0,0	0,0	0,0	0,0	0,0
2	Arbusteto a prevalenza di ginepri nella fascia montana e submontana	0,0	0,0	0,0	0,0	0,0	0,0	0,0	0,0	0,0
3	Arbusteto a prevalenza di ginestre	0,0	3,5	1,2	3,1	7,8	12,7	5,2	0,6	1,2
4	Arbusteto a prevalenza di rose, rovi e prugnolo	0,0	0,0	0,1	0,1	1,1	2,1	0,0	0,0	0,0
5	Arbusteto a prevalenza di specie della macchia	0,0	0,0	0,0	0,0	0,0	0,0	0,0	0,0	0,0
6	Boscaglia pioniera calanchiva	0,0	0,0	0,0	0,0	0,0	0,0	0,0	0,0	0,0
7	Boschi di forra	0,0	0,0	0,0	0,0	0,0	0,0	0,0	0,0	0,0
8	Castagneto (neutrofilo-acidofilo)	0,0	0,0	0,0	0,0	0,0	0,0	0,0	0,0	0,0
9	Castagneto da frutto	0,0	0,0	0,0	0,0	0,0	0,0	0,0	0,0	0,0
10	Cerreta mesofila	0,0	0,0	0,0	0,0	0,0	0,0	0,0	0,0	0,0
11	Cerreta mesoxerofila	0,0	0,0	0,0	0,0	0,0	0,0	0,0	0,0	0,0
12	Faggeta altomontana rupestre	0,0	0,0	0,0	0,0	0,0	0,0	0,0	0,0	0,0
13	Faggeta montana (eutrofica-mesoneutrofila-acidofila)	0,0	0,0	0,0	0,0	0,0	0,0	0,0	0,0	0,0
14	Faggeta termofila e basso montana	0,0	0,0	0,0	0,0	0,0	0,0	0,0	0,0	0,0
15	Latifoglie di invasione miste e varie	0,0	0,3	0,0	0,6	5,2	4,1	0,9	0,0	0,6
16	Lecceta costiera termofila	0,0	0,0	0,0	0,0	0,0	0,0	0,0	0,0	0,0
17	Lecceta mesoxerofila	0,0	0,0	0,0	0,0	0,0	0,0	0,0	0,0	0,0
18	Lecceta rupicola	0,0	0,0	0,0	0,0	0,0	0,0	0,0	0,0	0,0
19	Mugheta appenninica	0,0	0,0	0,0	0,0	0,0	0,0	0,0	0,0	0,0
20	Orno-ostrieto pioniero	0,0	0,0	0,0	0,0	0,0	0,0	0,0	0,0	0,0
21	Ostrieto mesofilo	0,0	0,0	0,0	0,0	0,0	0,0	0,0	0,0	0,0
22	Ostrieto mesoxerofilo	0,0	0,0	0,0	0,0	0,0	0,0	0,0	0,0	0,0
23	Pineta naturale di pino nero di Villetta Barrea	0,0	0,0	0,0	0,0	0,0	0,0	0,0	0,0	0,0
24	Pioppeto di pioppo tremulo	0,0	0,0	0,0	0,0	0,0	0,0	0,0	0,0	0,0
25	Pioppo-saliceto ripariale	0,0	16,6	6,0	4,5	8,3	4,6	2,4	4,3	18,1
26	Querceto a roverella pioniero	0,0	0,3	1,0	3,4	12,8	10,5	2,0	0,2	0,4
27	Querceto a roverella tipico	0,0	0,0	0,0	0,0	0,0	0,0	0,0	0,0	0,0
28	Querceto di roverella mesoxerofilo	0,0	41,7	20,8	18,3	9,3	9,9	7,6	15,8	46,8
29	Rimboschimento di conifere mediterranee	0,0	0,0	0,0	0,0	0,0	0,0	0,0	0,0	0,0
30	Rimboschimento di conifere nella fascia altocollinare e submontana	0,0	0,0	0,0	0,0	0,0	0,0	0,0	0,0	0,0
31	Rimboschimento di conifere nella fascia montana	0,0	0,0	0,0	0,0	0,0	0,0	0,0	0,0	0,0
32	Robinietao-aillanteto	0,0	0,0	0,0	0,0	0,0	0,0	0,0	0,0	0,0
33	Variante Abete bianco	0,0	0,0	0,0	0,0	0,0	0,0	0,0	0,0	0,0

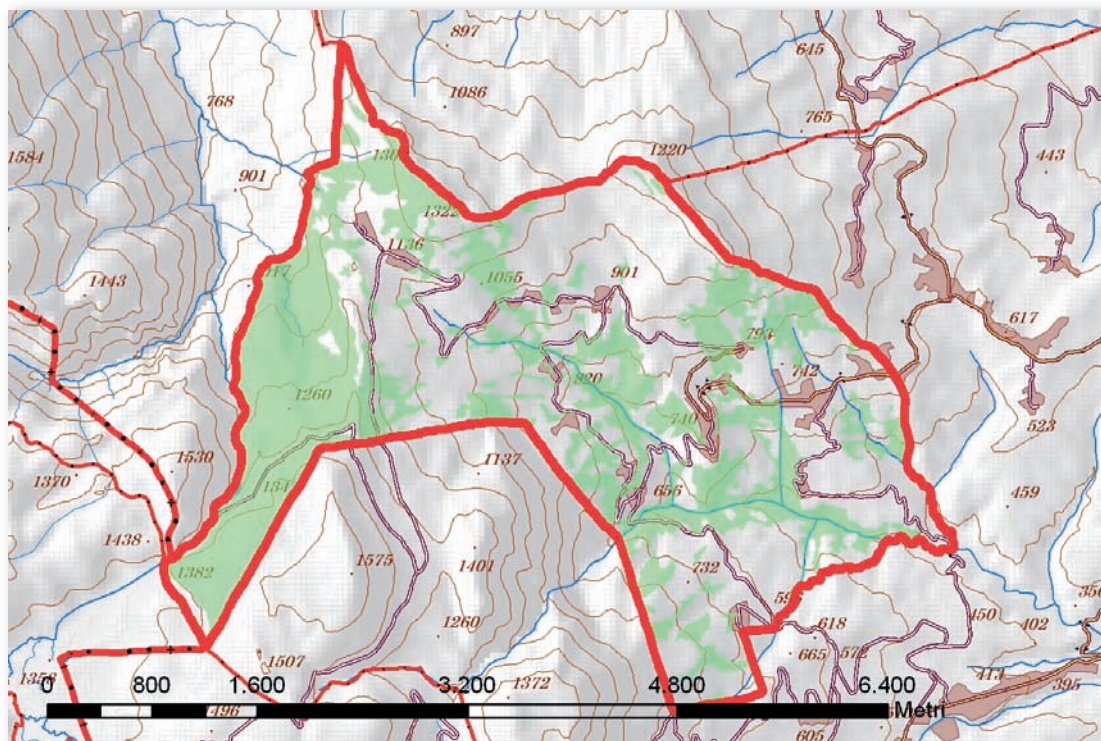


Cod.	Tipologia forestale distribuita per pendenza (gradi)	0-5	5-10	10-15	15-20	20-25	25-30	30-35	35-40	40-45	45-90
1	Arbusteto a prevalenza di ginepri mesoxerofili	0,0	0,0	0,0	0,0	0,0	0,0	0,0	0,0	0,0	0,0
2	Arbusteto a prevalenza di ginepri nella fascia montana e submontana	0,0	0,0	0,0	0,0	0,0	0,0	0,0	0,0	0,0	0,0
3	Arbusteto a prevalenza di ginestre	1,2	3,2	3,8	6,3	6,8	5,8	4,1	2,2	1,4	0,4
4	Arbusteto a prevalenza di rose, rovi e prugnolo	0,1	0,3	0,6	0,8	1,0	0,6	0,1	0,0	0,0	0,0
5	Arbusteto a prevalenza di specie della macchia	0,0	0,0	0,0	0,0	0,0	0,0	0,0	0,0	0,0	0,0
6	Boscaglia pioniera calanchiva	0,0	0,0	0,0	0,0	0,0	0,0	0,0	0,0	0,0	0,0
7	Boschi di forra	0,0	0,0	0,0	0,0	0,0	0,0	0,0	0,0	0,0	0,0
8	Castagneto (neutrofilo-acidofilo)	0,0	0,0	0,0	0,0	0,0	0,0	0,0	0,0	0,0	0,0
9	Castagneto da frutto	0,0	0,0	0,0	0,0	0,0	0,0	0,0	0,0	0,0	0,0
10	Cerreta mesofila	0,0	0,0	0,0	0,0	0,0	0,0	0,0	0,0	0,0	0,0
11	Cerreta mesoxerofila	0,0	0,0	0,0	0,0	0,0	0,0	0,0	0,0	0,0	0,0
12	Faggeta altomontana rupestre	0,0	0,0	0,0	0,0	0,0	0,0	0,0	0,0	0,0	0,0
13	Faggeta montana (eutrofica-mesoneutrofila-acidofila)	0,0	0,0	0,0	0,0	0,0	0,0	0,0	0,0	0,0	0,0
14	Faggeta termofila e basso montana	0,0	0,0	0,0	0,0	0,0	0,0	0,0	0,0	0,0	0,0
15	Latifoglie di invasione miste e varie	0,2	0,3	0,7	1,3	2,5	2,7	2,0	1,1	0,6	0,2
16	Lecceta costiera termofila	0,0	0,0	0,0	0,0	0,0	0,0	0,0	0,0	0,0	0,0
17	Lecceta mesoxerofila	0,0	0,0	0,0	0,0	0,0	0,0	0,0	0,0	0,0	0,0
18	Lecceta rupicola	0,0	0,0	0,0	0,0	0,0	0,0	0,0	0,0	0,0	0,0
19	Mugheta appenninica	0,0	0,0	0,0	0,0	0,0	0,0	0,0	0,0	0,0	0,0
20	Orno-ostrieto pioniero	0,0	0,0	0,0	0,0	0,0	0,0	0,0	0,0	0,0	0,0
21	Ostrieto mesofilo	0,0	0,0	0,0	0,0	0,0	0,0	0,0	0,0	0,0	0,0
22	Ostrieto mesoxerofilo	0,0	0,0	0,0	0,0	0,0	0,0	0,0	0,0	0,0	0,0
23	Pineta naturale di pino nero di Villetta Barrea	0,0	0,0	0,0	0,0	0,0	0,0	0,0	0,0	0,0	0,0
24	Pioppeto di pioppo tremulo	0,0	0,0	0,0	0,0	0,0	0,0	0,0	0,0	0,0	0,0
25	Pioppo-saliceto ripariale	8,0	9,6	9,6	11,3	9,1	7,3	4,9	2,8	1,5	0,7
26	Querceto a roverella pioniero	1,0	1,8	3,4	5,9	6,6	5,4	3,4	2,0	0,9	0,2
27	Querceto a roverella tipico	0,0	0,0	0,0	0,0	0,0	0,0	0,0	0,0	0,0	0,0
28	Querceto di roverella mesoxerofilo	1,8	7,2	16,7	31,4	38,0	30,6	24,3	12,7	5,5	1,8
29	Rimboschimento di conifere mediterranee	0,0	0,0	0,0	0,0	0,0	0,0	0,0	0,0	0,0	0,0
30	Rimboschimento di conifere nella fascia altocollinare e submontana	0,0	0,0	0,0	0,0	0,0	0,0	0,0	0,0	0,0	0,0
31	Rimboschimento di conifere nella fascia montana	0,0	0,0	0,0	0,0	0,0	0,0	0,0	0,0	0,0	0,0
32	Robinieta-aillanteto	0,0	0,0	0,0	0,0	0,0	0,0	0,0	0,0	0,0	0,0
33	Variante Abete bianco	0,0	0,0	0,0	0,0	0,0	0,0	0,0	0,0	0,0	0,0



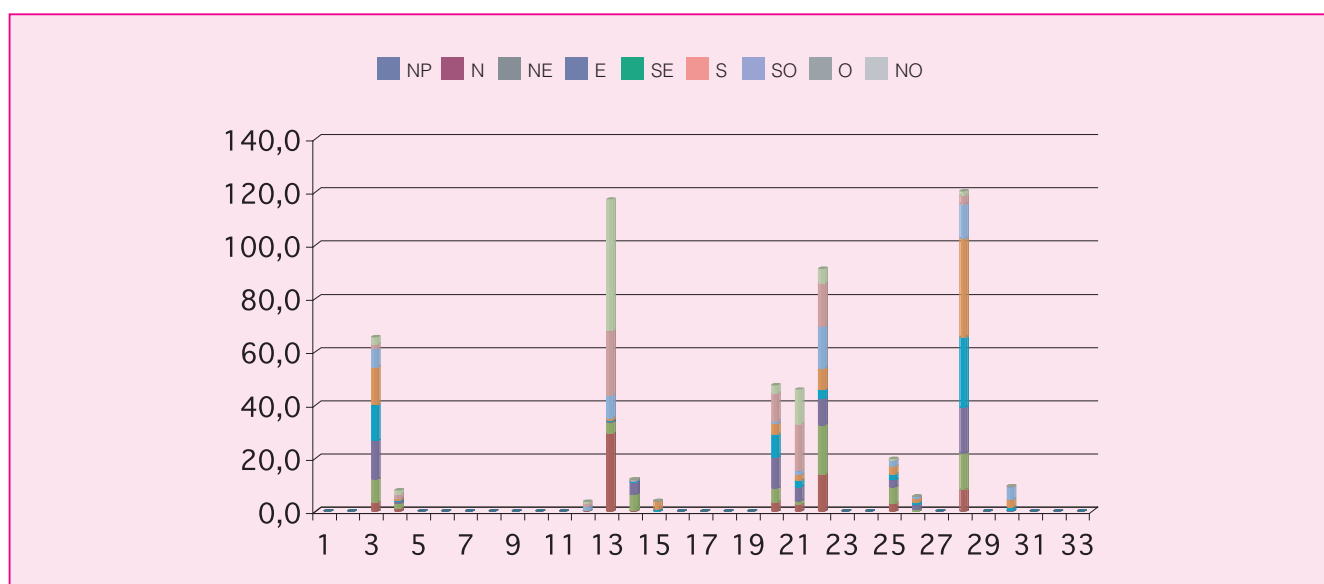
Cod.	Tipologia forestale distribuita per fasce altimetriche	0 200	201 400	401 600	601 800	801 1000	1001 1200	1201 1400	1401 1600	1601 1800	1801 2000	2001 2200	2201 2400	2401 2600	2601 2800
1	Arbusteto a prevalenza di ginepri mesoxerofili	0,0	0,0	0,0	0,0	0,0	0,0	0,0	0,0	0,0	0,0	0,0	0,0	0,0	0,0
2	Arbusteto a prevalenza di ginepri nella fascia montana e submontana	0,0	0,0	0,0	0,0	0,0	0,0	0,0	0,0	0,0	0,0	0,0	0,0	0,0	0,0
3	Arbusteto a prevalenza di ginestre	0,0	20,5	14,8	0,0	0,0	0,0	0,0	0,0	0,0	0,0	0,0	0,0	0,0	0,0
4	Arbusteto a prevalenza di rose, rovi e prugnolo	0,0	0,0	3,5	0,0	0,0	0,0	0,0	0,0	0,0	0,0	0,0	0,0	0,0	0,0
5	Arbusteto a prevalenza di specie della macchia	0,0	0,0	0,0	0,0	0,0	0,0	0,0	0,0	0,0	0,0	0,0	0,0	0,0	0,0
6	Boscaglia pioniera calanchiva	0,0	0,0	0,0	0,0	0,0	0,0	0,0	0,0	0,0	0,0	0,0	0,0	0,0	0,0
7	Boschi di forra	0,0	0,0	0,0	0,0	0,0	0,0	0,0	0,0	0,0	0,0	0,0	0,0	0,0	0,0
8	Castagneto (neutrofilo-acidofilo)	0,0	0,0	0,0	0,0	0,0	0,0	0,0	0,0	0,0	0,0	0,0	0,0	0,0	0,0
9	Castagneto da frutto	0,0	0,0	0,0	0,0	0,0	0,0	0,0	0,0	0,0	0,0	0,0	0,0	0,0	0,0
10	Cerreta mesofila	0,0	0,0	0,0	0,0	0,0	0,0	0,0	0,0	0,0	0,0	0,0	0,0	0,0	0,0
11	Cerreta mesoxerofila	0,0	0,0	0,0	0,0	0,0	0,0	0,0	0,0	0,0	0,0	0,0	0,0	0,0	0,0
12	Faggeta altomontana rupestre	0,0	0,0	0,0	0,0	0,0	0,0	0,0	0,0	0,0	0,0	0,0	0,0	0,0	0,0
13	Faggeta montana (eutrofica-mesoneutrofila-acidofila)	0,0	0,0	0,0	0,0	0,0	0,0	0,0	0,0	0,0	0,0	0,0	0,0	0,0	0,0
14	Faggeta termofila e basso montana	0,0	0,0	0,0	0,0	0,0	0,0	0,0	0,0	0,0	0,0	0,0	0,0	0,0	0,0
15	Latifoglie di invasione miste e varie	0,0	0,2	11,4	0,0	0,0	0,0	0,0	0,0	0,0	0,0	0,0	0,0	0,0	0,0
16	Lecceta costiera termofila	0,0	0,0	0,0	0,0	0,0	0,0	0,0	0,0	0,0	0,0	0,0	0,0	0,0	0,0
17	Lecceta mesoxerofila	0,0	0,0	0,0	0,0	0,0	0,0	0,0	0,0	0,0	0,0	0,0	0,0	0,0	0,0
18	Lecceta rupicola	0,0	0,0	0,0	0,0	0,0	0,0	0,0	0,0	0,0	0,0	0,0	0,0	0,0	0,0
19	Mugheta appenninica	0,0	0,0	0,0	0,0	0,0	0,0	0,0	0,0	0,0	0,0	0,0	0,0	0,0	0,0
20	Orno-ostrieto pioniero	0,0	0,0	0,0	0,0	0,0	0,0	0,0	0,0	0,0	0,0	0,0	0,0	0,0	0,0
21	Ostrieto mesofilo	0,0	0,0	0,0	0,0	0,0	0,0	0,0	0,0	0,0	0,0	0,0	0,0	0,0	0,0
22	Ostrieto mesoxerofilo	0,0	0,0	0,0	0,0	0,0	0,0	0,0	0,0	0,0	0,0	0,0	0,0	0,0	0,0
23	Pineta naturale di pino nero di Villetta Barrea	0,0	0,0	0,0	0,0	0,0	0,0	0,0	0,0	0,0	0,0	0,0	0,0	0,0	0,0
24	Pioppeto di pioppo tremulo	0,0	0,0	0,0	0,0	0,0	0,0	0,0	0,0	0,0	0,0	0,0	0,0	0,0	0,0
25	Pioppo-saliceto ripariale	0,0	52,4	12,4	0,0	0,0	0,0	0,0	0,0	0,0	0,0	0,0	0,0	0,0	0,0
26	Querceto a roverella pioniero	0,0	16,4	14,2	0,0	0,0	0,0	0,0	0,0	0,0	0,0	0,0	0,0	0,0	0,0
27	Querceto a roverella tipico	0,0	0,0	0,0	0,0	0,0	0,0	0,0	0,0	0,0	0,0	0,0	0,0	0,0	0,0
28	Querceto di roverella mesoxerofilo	0,0	93,1	76,9	0,0	0,0	0,0	0,0	0,0	0,0	0,0	0,0	0,0	0,0	0,0
29	Rimboschimento di conifere mediterranee	0,0	0,0	0,0	0,0	0,0	0,0	0,0	0,0	0,0	0,0	0,0	0,0	0,0	0,0
30	Rimboschimento di conifere nella fascia altocollinare e submontana	0,0	0,0	0,0	0,0	0,0	0,0	0,0	0,0	0,0	0,0	0,0	0,0	0,0	0,0
31	Rimboschimento di conifere nella fascia montana	0,0	0,0	0,0	0,0	0,0	0,0	0,0	0,0	0,0	0,0	0,0	0,0	0,0	0,0
32	Robinieta-aillanteto	0,0	0,0	0,0	0,0	0,0	0,0	0,0	0,0	0,0	0,0	0,0	0,0	0,0	0,0
33	Variante Abete bianco	0,0	0,0	0,0	0,0	0,0	0,0	0,0	0,0	0,0	0,0	0,0	0,0	0,0	0,0



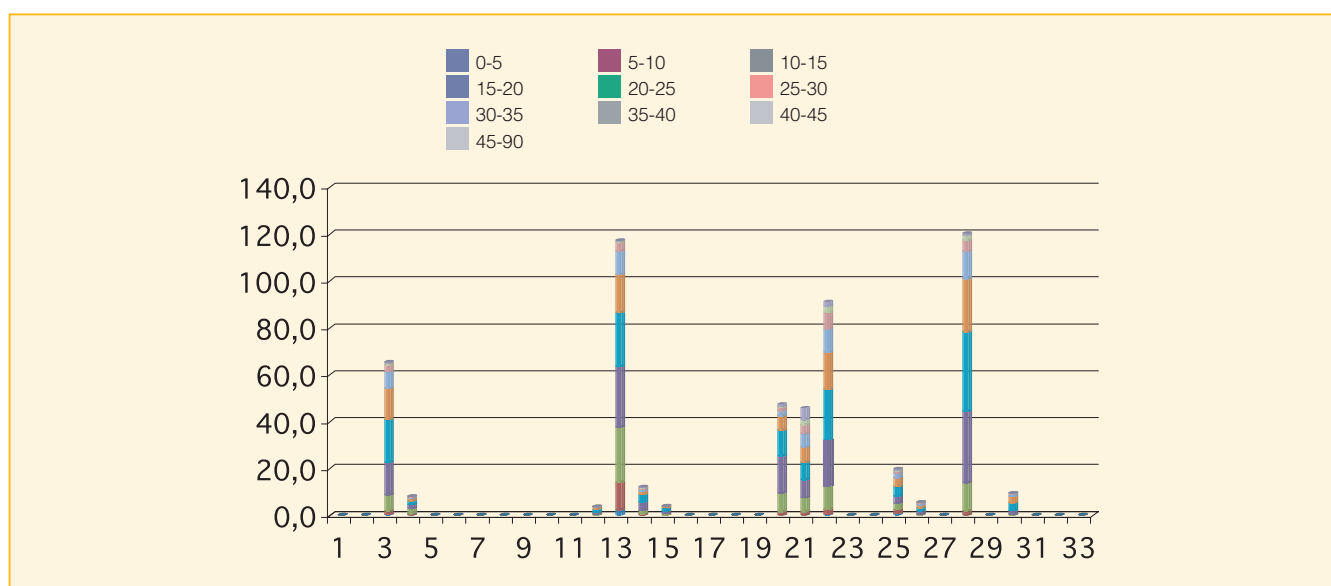


Cod.	Tipologia forestale	Superficie (Ha)
1	Arbusteto a prevalenza di ginepri mesoxerofili	0,0
2	Arbusteto a prevalenza di ginepri nella fascia montana e submontana	0,0
3	Arbusteto a prevalenza di ginestre	65,4
4	Arbusteto a prevalenza di rose, rovi e prugnolo	8,0
5	Arbusteto a prevalenza di specie della macchia	0,0
6	Boscaglia pioniera calanchiva	0,0
7	Boschi di forra	0,0
8	Castagneto (neutrofilo-acidofilo)	0,0
9	Castagneto da frutto	0,0
10	Cerreta mesofila	0,0
11	Cerreta mesoxerofila	0,0
12	Faggeta altomontana rupestre	3,6
13	Faggeta montana (eutrofica-mesoneutrofila-acidofila)	117,2
14	Faggeta termofila e basso montana	12,1
15	Latifoglie di invasione miste e varie	3,9
16	Lecceta costiera termofila	0,0
17	Lecceta mesoxerofila	0,0
18	Lecceta rupicola	0,0
19	Mugheta appenninica	0,0
20	Orno-ostrieto pioniero	47,5
21	Ostrieto mesofilo	45,8
22	Ostrieto mesoxerofilo	91,2
23	Pineta naturale di pino nero di Villetta Barrea	0,0
24	Pioppeto di pioppo tremulo	0,0
25	Pioppo-saliceto ripariale	19,7
26	Querceto a roverella pioniero	5,5
27	Querceto a roverella tipico	0,0
28	Querceto di roverella mesoxerofilo	120,3
29	Rimboschimento di conifere mediterranee	0,0
30	Rimboschimento di conifere nella fascia altocollinare e submontana	9,4
31	Rimboschimento di conifere nella fascia montana	0,0
32	Robinieta-ailanteto	0,0
33	Variante Abete bianco	0,0

Cod.	Tipologia forestale distribuita per esposizione	NP	N	NE	E	SE	S	SO	O	NO
1	Arbusteto a prevalenza di ginepri mesoxerofili	0,0	0,0	0,0	0,0	0,0	0,0	0,0	0,0	0,0
2	Arbusteto a prevalenza di ginepri nella fascia montana e submontana	0,0	0,0	0,0	0,0	0,0	0,0	0,0	0,0	0,0
3	Arbusteto a prevalenza di ginestre	0,0	3,3	8,9	14,4	13,3	14,3	6,9	1,7	2,7
4	Arbusteto a prevalenza di rose, rovi e prugnolo	0,0	1,3	1,7	0,7	0,4	0,7	0,2	1,4	1,6
5	Arbusteto a prevalenza di specie della macchia	0,0	0,0	0,0	0,0	0,0	0,0	0,0	0,0	0,0
6	Boscaglia pioniera calanchiva	0,0	0,0	0,0	0,0	0,0	0,0	0,0	0,0	0,0
7	Boschi di forra	0,0	0,0	0,0	0,0	0,0	0,0	0,0	0,0	0,0
8	Castagneto (neutrofilo-acidofilo)	0,0	0,0	0,0	0,0	0,0	0,0	0,0	0,0	0,0
9	Castagneto da frutto	0,0	0,0	0,0	0,0	0,0	0,0	0,0	0,0	0,0
10	Cerreta mesofila	0,0	0,0	0,0	0,0	0,0	0,0	0,0	0,0	0,0
11	Cerreta mesoxerofila	0,0	0,0	0,0	0,0	0,0	0,0	0,0	0,0	0,0
12	Faggeta altomontana rupestre	0,0	0,2	0,0	0,0	0,0	0,0	1,6	1,3	0,4
13	Faggeta montana (eutrofica-mesoneutrofila-acidofila)	0,0	29,3	4,1	0,5	0,1	1,0	8,6	24,2	49,3
14	Faggeta termofila e basso montana	0,0	0,2	6,0	4,6	0,5	0,1	0,3	0,3	0,2
15	Latifoglie di invasione miste e varie	0,0	0,0	0,0	0,1	0,7	3,0	0,1	0,0	0,0
16	Lecceta costiera termofila	0,0	0,0	0,0	0,0	0,0	0,0	0,0	0,0	0,0
17	Lecceta mesoxerofila	0,0	0,0	0,0	0,0	0,0	0,0	0,0	0,0	0,0
18	Lecceta rupicola	0,0	0,0	0,0	0,0	0,0	0,0	0,0	0,0	0,0
19	Mugheta appenninica	0,0	0,0	0,0	0,0	0,0	0,0	0,0	0,0	0,0
20	Orno-ostrieto pioniero	0,0	3,4	5,2	11,7	8,6	4,0	1,0	10,4	3,1
21	Ostrieto mesofilo	0,0	2,6	1,3	5,4	2,5	2,1	1,3	17,6	13,1
22	Ostrieto mesoxerofilo	0,0	13,8	18,7	9,8	3,3	8,1	15,8	16,3	5,3
23	Pineta naturale di pino nero di Villetta Barrea	0,0	0,0	0,0	0,0	0,0	0,0	0,0	0,0	0,0
24	Pioppeto di pioppo tremulo	0,0	0,0	0,0	0,0	0,0	0,0	0,0	0,0	0,0
25	Pioppo-saliceto ripariale	0,0	3,0	6,1	2,7	2,1	3,0	2,0	0,1	0,5
26	Querceto a roverella pioniero	0,0	0,0	0,6	1,7	1,0	1,5	0,6	0,0	0,0
27	Querceto a roverella tipico	0,0	0,0	0,0	0,0	0,0	0,0	0,0	0,0	0,0
28	Querceto di roverella mesoxerofilo	0,0	8,1	13,9	16,9	26,5	37,0	12,9	3,2	1,7
29	Rimboschimento di conifere mediterranee	0,0	0,0	0,0	0,0	0,0	0,0	0,0	0,0	0,0
30	Rimboschimento di conifere nella fascia altocollinare e submontana	0,0	0,0	0,0	0,3	1,2	3,0	4,6	0,4	0,0
31	Rimboschimento di conifere nella fascia montana	0,0	0,0	0,0	0,0	0,0	0,0	0,0	0,0	0,0
32	Robiniето-aillanteto	0,0	0,0	0,0	0,0	0,0	0,0	0,0	0,0	0,0
33	Variante Abete bianco	0,0	0,0	0,0	0,0	0,0	0,0	0,0	0,0	0,0



Cod.	Tipologia forestale distribuita per pendenza (gradi)	0-5	5-10	10-15	15-20	20-25	25-30	30-35	35-40	40-45	45-90
1	Arbusteto a prevalenza di ginepri mesoxerofili	0,0	0,0	0,0	0,0	0,0	0,0	0,0	0,0	0,0	0,0
2	Arbusteto a prevalenza di ginepri nella fascia montana e submontana	0,0	0,0	0,0	0,0	0,0	0,0	0,0	0,0	0,0	0,0
3	Arbusteto a prevalenza di ginestre	0,2	1,5	6,8	14,1	18,1	13,4	7,1	2,8	0,8	0,6
4	Arbusteto a prevalenza di rose, rovi e prugnolo	0,0	0,6	2,2	1,6	1,6	1,2	0,5	0,2	0,0	0,0
5	Arbusteto a prevalenza di specie della macchia	0,0	0,0	0,0	0,0	0,0	0,0	0,0	0,0	0,0	0,0
6	Boscaglia pioniera calanchiva	0,0	0,0	0,0	0,0	0,0	0,0	0,0	0,0	0,0	0,0
7	Boschi di forra	0,0	0,0	0,0	0,0	0,0	0,0	0,0	0,0	0,0	0,0
8	Castagneto (neutrofilo-acidofilo)	0,0	0,0	0,0	0,0	0,0	0,0	0,0	0,0	0,0	0,0
9	Castagneto da frutto	0,0	0,0	0,0	0,0	0,0	0,0	0,0	0,0	0,0	0,0
10	Cerreta mesofila	0,0	0,0	0,0	0,0	0,0	0,0	0,0	0,0	0,0	0,0
11	Cerreta mesoxerofila	0,0	0,0	0,0	0,0	0,0	0,0	0,0	0,0	0,0	0,0
12	Faggeta altomontana rupestre	0,0	0,1	0,4	0,7	1,2	0,9	0,2	0,1	0,0	0,0
13	Faggeta montana (eutrofica-mesoneutrofila-acidofila)	2,3	11,8	23,3	26,1	22,8	16,3	9,9	3,8	0,6	0,2
14	Faggeta termofila e basso montana	0,1	0,5	1,4	3,5	3,3	1,3	0,7	0,6	0,4	0,2
15	Latifoglie di invasione miste e varie	0,0	0,1	0,4	1,3	1,3	0,8	0,1	0,0	0,0	0,0
16	Lecceta costiera termofila	0,0	0,0	0,0	0,0	0,0	0,0	0,0	0,0	0,0	0,0
17	Lecceta mesoxerofila	0,0	0,0	0,0	0,0	0,0	0,0	0,0	0,0	0,0	0,0
18	Lecceta rupicola	0,0	0,0	0,0	0,0	0,0	0,0	0,0	0,0	0,0	0,0
19	Mugheta appenninica	0,0	0,0	0,0	0,0	0,0	0,0	0,0	0,0	0,0	0,0
20	Orno-ostrieto pioniero	0,1	1,3	8,0	15,8	10,9	6,2	2,4	1,2	0,5	1,0
21	Ostrieto mesofilo	0,1	1,3	5,9	7,8	7,3	6,4	5,9	3,8	2,2	5,0
22	Ostrieto mesoxerofilo	0,4	2,0	10,0	19,7	21,4	15,9	10,1	6,7	2,8	2,0
23	Pineta naturale di pino nero di Villetta Barrea	0,0	0,0	0,0	0,0	0,0	0,0	0,0	0,0	0,0	0,0
24	Pioppeto di pioppo tremulo	0,0	0,0	0,0	0,0	0,0	0,0	0,0	0,0	0,0	0,0
25	Pioppo-saliceto ripariale	0,7	1,7	2,5	3,2	4,1	3,7	2,0	0,9	0,5	0,5
26	Querceto a roverella pioniero	0,0	0,0	0,4	1,3	1,4	1,0	1,0	0,3	0,1	0,0
27	Querceto a roverella tipico	0,0	0,0	0,0	0,0	0,0	0,0	0,0	0,0	0,0	0,0
28	Querceto di roverella mesoxerofilo	0,1	1,6	11,9	30,6	34,0	22,5	11,7	4,8	2,2	0,8
29	Rimboschimento di conifere mediterranee	0,0	0,0	0,0	0,0	0,0	0,0	0,0	0,0	0,0	0,0
30	Rimboschimento di conifere nella fascia altocollinare e submontana	0,0	0,1	0,4	1,6	3,2	2,7	1,3	0,3	0,0	0,0
31	Rimboschimento di conifere nella fascia montana	0,0	0,0	0,0	0,0	0,0	0,0	0,0	0,0	0,0	0,0
32	Robiniето-aillanteto	0,0	0,0	0,0	0,0	0,0	0,0	0,0	0,0	0,0	0,0
33	Variante Abete bianco	0,0	0,0	0,0	0,0	0,0	0,0	0,0	0,0	0,0	0,0



Cod.	Tipologia forestale distribuita per fasce altimetriche	0 200	201 400	401 600	601 800	801 1000	1001 1200	1201 1400	1401 1600	1601 1800	1801 2000	2001 2200	2201 2400	2401 2600	2601 2800
1	Arbusteto a prevalenza di ginepri mesoxerofili	0,0	0,0	0,0	0,0	0,0	0,0	0,0	0,0	0,0	0,0	0,0	0,0	0,0	0,0
2	Arbusteto a prevalenza di ginepri nella fascia montana e submontana	0,0	0,0	0,0	0,0	0,0	0,0	0,0	0,0	0,0	0,0	0,0	0,0	0,0	0,0
3	Arbusteto a prevalenza di ginestre	0,0	0,0	12,2	24,1	21,0	4,6	3,6	0,0	0,0	0,0	0,0	0,0	0,0	0,0
4	Arbusteto a prevalenza di rose, rovi e prugnolo	0,0	0,0	1,5	2,7	0,0	3,8	0,0	0,0	0,0	0,0	0,0	0,0	0,0	0,0
5	Arbusteto a prevalenza di specie della macchia	0,0	0,0	0,0	0,0	0,0	0,0	0,0	0,0	0,0	0,0	0,0	0,0	0,0	0,0
6	Boscaglia pioniera calanchiva	0,0	0,0	0,0	0,0	0,0	0,0	0,0	0,0	0,0	0,0	0,0	0,0	0,0	0,0
7	Boschi di forra	0,0	0,0	0,0	0,0	0,0	0,0	0,0	0,0	0,0	0,0	0,0	0,0	0,0	0,0
8	Castagneto (neutrofilo-acidofilo)	0,0	0,0	0,0	0,0	0,0	0,0	0,0	0,0	0,0	0,0	0,0	0,0	0,0	0,0
9	Castagneto da frutto	0,0	0,0	0,0	0,0	0,0	0,0	0,0	0,0	0,0	0,0	0,0	0,0	0,0	0,0
10	Cerreta mesofila	0,0	0,0	0,0	0,0	0,0	0,0	0,0	0,0	0,0	0,0	0,0	0,0	0,0	0,0
11	Cerreta mesoxerofila	0,0	0,0	0,0	0,0	0,0	0,0	0,0	0,0	0,0	0,0	0,0	0,0	0,0	0,0
12	Faggeta altomontana rupestre	0,0	0,0	0,0	0,0	0,0	0,9	0,2	2,5	0,0	0,0	0,0	0,0	0,0	0,0
13	Faggeta montana (eutrofica-mesoneutrofila-acidofila)	0,0	0,0	0,0	0,0	0,1	22,6	54,3	40,1	0,0	0,0	0,0	0,0	0,0	0,0
14	Faggeta termofila e basso montana	0,0	0,0	0,0	0,0	0,0	5,8	6,3	0,0	0,0	0,0	0,0	0,0	0,0	0,0
15	Latifoglie di invasione miste e varie	0,0	0,0	0,0	3,9	0,0	0,0	0,0	0,0	0,0	0,0	0,0	0,0	0,0	0,0
16	Lecceta costiera termofila	0,0	0,0	0,0	0,0	0,0	0,0	0,0	0,0	0,0	0,0	0,0	0,0	0,0	0,0
17	Lecceta mesoxerofila	0,0	0,0	0,0	0,0	0,0	0,0	0,0	0,0	0,0	0,0	0,0	0,0	0,0	0,0
18	Lecceta rupicola	0,0	0,0	0,0	0,0	0,0	0,0	0,0	0,0	0,0	0,0	0,0	0,0	0,0	0,0
19	Mugheta appenninica	0,0	0,0	0,0	0,0	0,0	0,0	0,0	0,0	0,0	0,0	0,0	0,0	0,0	0,0
20	Orno-ostrieto pioniero	0,0	0,0	0,2	1,4	11,0	33,5	1,4	0,0	0,0	0,0	0,0	0,0	0,0	0,0
21	Ostrieto mesofilo	0,0	0,0	0,0	0,3	4,5	27,7	13,3	0,0	0,0	0,0	0,0	0,0	0,0	0,0
22	Ostrieto mesoxerofilo	0,0	0,0	0,4	17,2	19,0	35,8	18,8	0,0	0,0	0,0	0,0	0,0	0,0	0,0
23	Pineta naturale di pino nero di Villetta Barrea	0,0	0,0	0,0	0,0	0,0	0,0	0,0	0,0	0,0	0,0	0,0	0,0	0,0	0,0
24	Pioppeto di pioppo tremulo	0,0	0,0	0,0	0,0	0,0	0,0	0,0	0,0	0,0	0,0	0,0	0,0	0,0	0,0
25	Pioppo-saliceto ripariale	0,0	2,8	8,2	6,4	0,7	1,6	0,0	0,0	0,0	0,0	0,0	0,0	0,0	0,0
26	Querceto a roverella pioniero	0,0	0,4	1,0	1,5	2,6	0,0	0,0	0,0	0,0	0,0	0,0	0,0	0,0	0,0
27	Querceto a roverella tipico	0,0	0,0	0,0	0,0	0,0	0,0	0,0	0,0	0,0	0,0	0,0	0,0	0,0	0,0
28	Querceto di roverella mesoxerofilo	0,0	0,1	43,6	42,0	25,2	8,5	0,7	0,0	0,0	0,0	0,0	0,0	0,0	0,0
29	Rimboschimento di conifere mediterranee	0,0	0,0	0,0	0,0	0,0	0,0	0,0	0,0	0,0	0,0	0,0	0,0	0,0	0,0
30	Rimboschimento di conifere nella fascia altocollinare e submontana	0,0	0,0	0,0	7,4	2,0	0,1	0,0	0,0	0,0	0,0	0,0	0,0	0,0	0,0
31	Rimboschimento di conifere nella fascia montana	0,0	0,0	0,0	0,0	0,0	0,0	0,0	0,0	0,0	0,0	0,0	0,0	0,0	0,0
32	Robinieta-aillanteto	0,0	0,0	0,0	0,0	0,0	0,0	0,0	0,0	0,0	0,0	0,0	0,0	0,0	0,0
33	Variante Abete bianco	0,0	0,0	0,0	0,0	0,0	0,0	0,0	0,0	0,0	0,0	0,0	0,0	0,0	0,0

